

*Kecamatan*


# GRINGSING DALAM ANGKA 2017





*Kecamatan*

# GRINGSING DALAM ANGKA 2017



**KECAMATAN GRINGSING**  
**Dalam Angka**  
**2017**

ISBN: 978-602-6375-32-2  
Nomor Publikasi: 33250.1710  
Katalog: 1102001.3325070

Ukuran Buku: 14,8 cm x 21 cm  
Jumlah Halaman: xii + 100 halaman

Naskah:  
Badan Pusat Statistik Kabupaten Batang

Gambar Kover oleh:  
Badan Pusat Statistik Kabupaten Batang

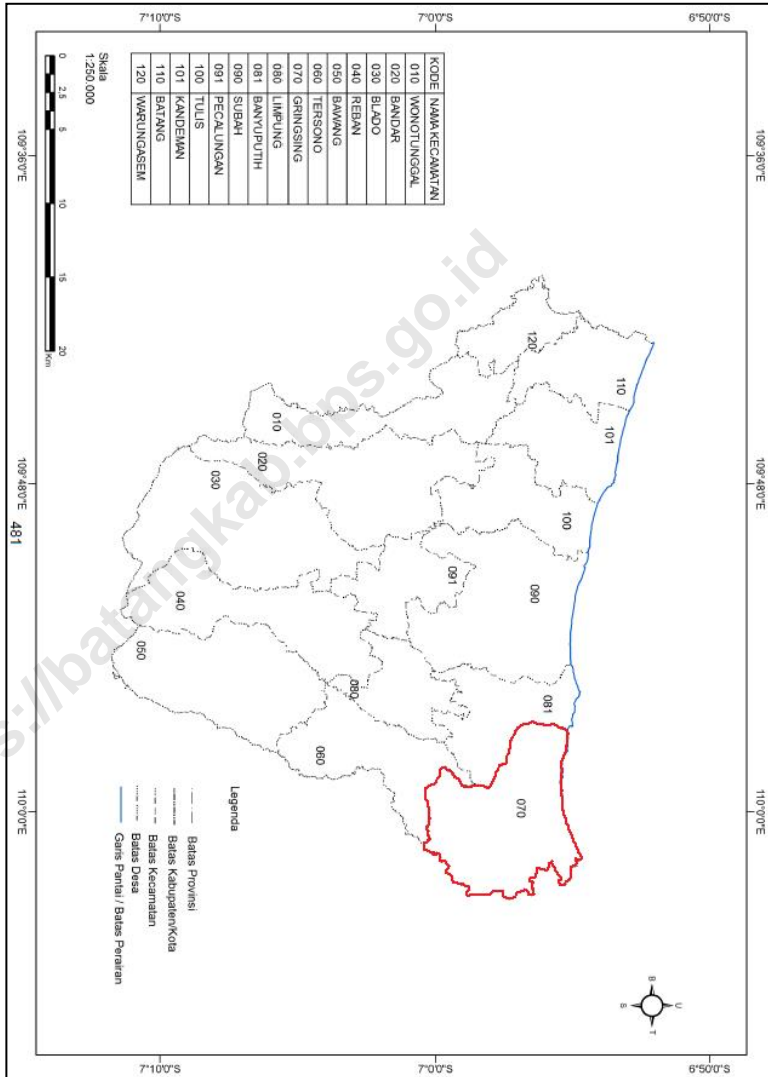
Ilustrasi Kover:  
Keadaan geografis, pemerintahan, penduduk, sosial dan ekonomi

Diterbitkan oleh:  
© BPS Kabupaten Batang

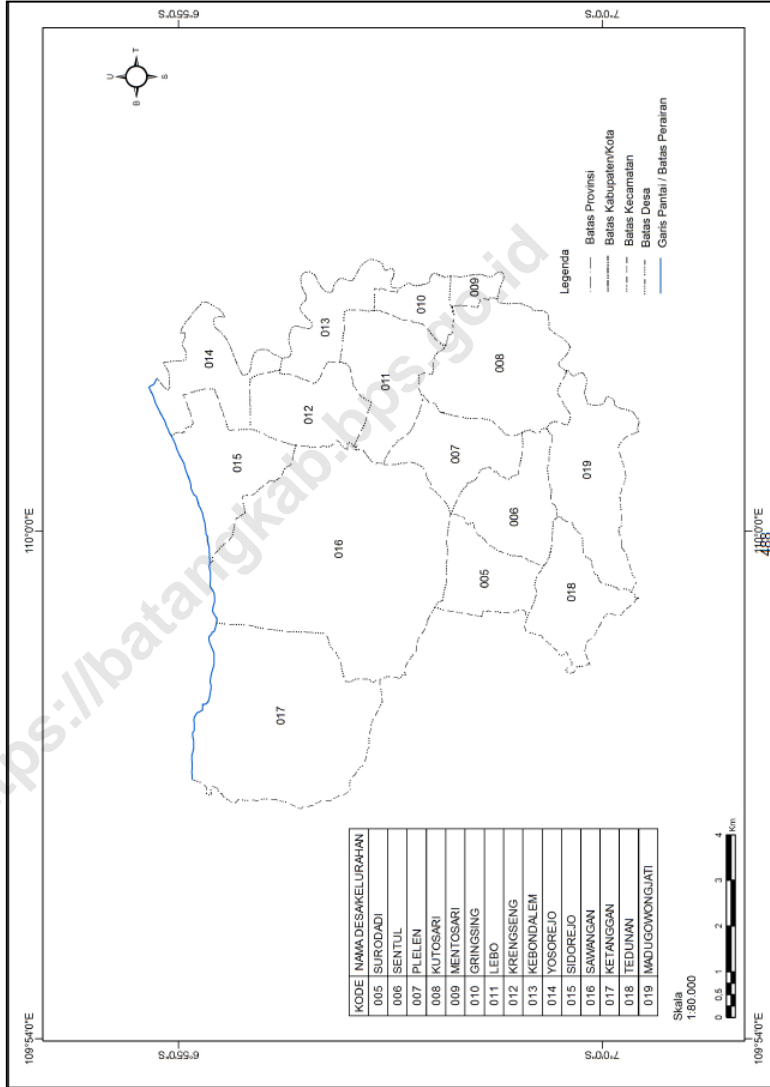
Dicetak oleh:  
CV. Biru Offset

Dilarang mengumumkan, mendistribusikan, mengomunikasikan, dan/atau menggandakan sebagian atau seluruh isi buku ini untuk tujuan komersial tanpa izin tertulis dari Badan Pusat Statistik.

# PETA WILAYAH KABUPATEN BATANG



# PETA WILAYAH KECAMATAN GRINGSING





**SAMBUTAN  
KEPALA BPS KABUPATEN BATANG**

*Assalamu' alaikum wr. wb*

Puji syukur kita panjatkan kepada Tuhan Yang Maha Esa yang telah melimpahkan rahmat-Nya kepada kita semua, sehingga penyusunan publikasi "Kecamatan Gringsing Dalam Angka 2017" dapat diselesaikan secara tepat waktu.

Publikasi ini disusun untuk menghimpun data potensi daerah di wilayah Kecamatan Gringsing dari berbagai sektor yang dapat digunakan untuk membantu menyusun perencanaan dan mengevaluasi pembangunan yang telah dilaksanakan.

Kami ucapkan terima kasih kepada Koordinator Statistik Kecamatan Gringsing dan semua pihak yang telah turut serta membantu dalam proses penyusunan publikasi "Kecamatan Gringsing Dalam Angka 2017", semoga publikasi ini dapat bermanfaat bagi semua pihak.

*Wassalamu' alaikum wr. wb.*

Kepala Badan Pusat Statistik  
Kabupaten Batang

FENNY SUSANTO, S.Si

---

## KATA PENGANTAR

*Assalamu' alaikum wr. wb*

"Kecamatan Gringsing Dalam Angka 2017" merupakan publikasi tahunan sebagai kelanjutan publikasi sebelumnya yang menyajikan data statistik secara series. Publikasi ini memuat gambaran mengenai keadaan geografis, pemerintahan, penduduk, sosial dan ekonomi Kecamatan Gringsing pada tahun 2016.

Penghargaan dan ucapan terima kasih yang sebesar-besarnya kami sampaikan kepada berbagai pihak baik instansi pemerintah maupun swasta atas bantuan dan dukungan dalam penyusunan publikasi ini.

Semoga publikasi ini bermanfaat bagi pengguna data dan kami harapkan kritik serta saran yang bersifat membangun untuk penyempurnaan publikasi berikutnya.

*Wassalamu' alaikum wr. wb.*

Koordinator Statistik Kecamatan  
Gringsing



M. KHAFIDHIN



---

## DAFTAR ISI

	Halaman
Peta Wilayah Kabupaten Batang .....	iii
Peta Wilayah Kecamatan Gringsing .....	iv
Sambutan Kepala BPS Kabupaten Batang .....	v
Kata Pengantar .....	vi
Daftar Isi .....	vii
Daftar Tabel .....	viii
Daftar Gambar .....	x
Penjelasan Umum .....	xi

---

## DAFTAR TABEL

	Halaman
<b>BAB I. KEADAAN GEOGRAFI</b>	
1.1. Letak Geografis Kecamatan Gringsing .....	4
1.2. Jarak dari Ibukota Kecamatan Gringsing ke Kantor Desa .....	5
1.3. Letak Titik Koordinat Kantor Desa dan Kantor Kecamatan di Kecamatan Gringsing Luas Wilayah Menurut Jenis Tanah .....	6
1.4. Batas Wilayah Desa di Kecamatan Gringsing .....	7
1.5. Luas Wilayah Menurut Jenis Tanah di Kecamatan Gringsing, 2016.....	8
1.6. Luas Tanah Sawah Menurut Jenis Pengairan di Kecamatan Gringsing, 2016 .....	9
1.7. Luas Tanah Kering Menurut Penggunaannya di Kecamatan Gringsing, 2016 .....	10
1.8. Banyaknya Curah Hujan dan Hari Hujan di Kecamatan Gringsing, 2016 .....	11
<b>BAB II. PEMERINTAHAN</b>	
2.1. Klasifikasi Desa Menurut Status Pemerintahan di Kecamatan Gringsing, 2016 .....	15
2.2. Klasifikasi Desa Menurut Tingkat Perkembangan Desa di Kecamatan Gringsing, 2016 .....	16
2.3. Nama Dusun, Jumlah RW dan RT di Kecamatan Gringsing, 2016 .....	17
2.4. Jumlah Perangkat Desa Menurut Jenisnya di Kecamatan Gringsing, 2016 .....	18
2.5. Luas Tanah Bengkok Perangkat Desa Menurut Jenis Tanah di Kecamatan Gringsing, 2016 (Hektar) .....	20
2.6. Luas Tanah Kas Desa Menurut Jenis Tanah di Kecamatan Gringsing, 2016 (Hektar) .....	21
2.7. Jumlah Tempat Pemungutan Suara (TPS), Jumlah Pemilih dan Pengguna Hak Pilih pada Pemilu 2014 di Kecamatan Gringsing .....	22
<b>BAB III. PENDUDUK DAN KETENAGAKERJAAN</b>	
3.1. Jumlah Penduduk Menurut Jenis Kelamin dan Sex Rasio di Kecamatan Gringsing, 2016 .....	27
3.2. Jumlah Penduduk Menurut Kelompok Umur dan Jenis Kelamin di Kecamatan Gringsing, 2016 .....	28
3.3. Jumlah Penduduk Menurut Kelompok Umur dan Desa di Kecamatan Gringsing, 2016 .....	29
3.4. Jumlah Penduduk Menurut Status Kewarganegaraan di Kecamatan Gringsing, 2016 .....	31
3.5. Kepadatan Penduduk per Hektar dan Kilometer Persegi di Kecamatan Gringsing, 2016 .....	33
<b>BAB IV. SOSIAL</b>	
4.1. Banyaknya Sekolah Taman Kanak-kanak dan Raudhatul Athfal di Kecamatan Gringsing Tahun Pelajaran 2016/2017 .....	41

4.2.	Banyaknya Sekolah Dasar dan Madrasah Ibtidaiyah di Kecamatan Gringsing Tahun Pelajaran 2016/2017 .....	42
4.3.	Banyaknya Sekolah Menengah Pertama dan Madrasah Tsanawiyah di Kecamatan Gringsing Tahun Pelajaran 2016/2017 .....	43
4.4.	Banyaknya Sekolah Menengah Atas, Kejuruan dan Madrasah Aliyah di Kecamatan Gringsing Tahun Pelajaran 2016/2017 .....	44
4.5.	Banyaknya Murid Taman Kanak-kanak dan Raudhatul Athfal di Kecamatan Gringsing Tahun Pelajaran 2016/2017 .....	45
4.6.	Banyaknya Murid Sekolah Dasar dan Madrasah Ibtidaiyah di Kecamatan Gringsing Tahun Pelajaran 2016/2017 .....	46
4.7.	Banyaknya Murid Sekolah Menengah Pertama dan Madrasah Tsanawiyah di Kecamatan Gringsing Tahun Pelajaran 2016/2017 .....	47
4.8.	Banyaknya Murid Sekolah Menengah Atas, Kejuruan dan Madrasah Aliyah di Kecamatan Gringsing Tahun Pelajaran 2016/2017 .....	48
4.9.	Banyaknya Guru Taman Kanak-kanak dan Raudhatul Athfal di Kecamatan Gringsing Tahun Pelajaran 2016/2017 .....	49
4.10.	Banyaknya Guru Sekolah Dasar dan Madrasah Ibtidaiyah di Kecamatan Gringsing Tahun Pelajaran 2016/2017 .....	50
4.11.	Banyaknya Guru Sekolah Menengah Pertama dan Madrasah Tsanawiyah di Kecamatan Gringsing Tahun Pelajaran 2016/2017 .....	51
4.12.	Banyaknya Guru Sekolah Menengah Atas, Kejuruan dan Madrasah Aliyah di Kecamatan Gringsing Tahun Pelajaran 2016/2017 .....	52
4.13.	Jumlah Penduduk Menurut Agama di Kecamatan Gringsing, 2016 .....	53
4.14.	Jumlah Tempat Ibadah di Kecamatan Gringsing, 2016 .....	54
4.15.	Jumlah Nikah, Talak, Cerai dan Rujuk di Kecamatan Gringsing, 2016 .....	55
4.16.	Banyaknya Nikah Menurut Bulan di Kecamatan Gringsing, 2016 .....	56
4.17.	Jumlah Jemaah Haji Menurut Jenis Kelamin di Kecamatan Gringsing, 2016 .....	57
4.18.	Jumlah Jemaah Haji Menurut Jenis Pekerjaan di Kecamatan Gringsing, 2016 .....	58
4.19.	Jumlah Jemaah Haji Menurut Tingkat Pendidikan di Kecamatan Gringsing, 2016 .....	60
4.20.	Banyaknya Posyandu Menurut Strata di Kecamatan Gringsing, 2016 .....	62
4.21.	Banyaknya Upaya Kesehatan Bersumberdaya masyarakat (UKBM) di Kecamatan Gringsing, 2016 .....	63
4.22.	Jumlah Bidan Desa di Kecamatan Gringsing, 2016 .....	64
4.23.	Hasil Imunisasi Menurut Desa di Kecamatan Gringsing, 2016 .....	65
4.24.	Jumlah Tenaga Medis dan Tenaga Keperawatan Menurut Fasilitas Kesehatan Puskesmas, 2016 .....	67
4.25.	Jumlah Pengunjung Rawat Jalan Puskesmas Kecamatan Gringsing Menurut Bulan, 2016 .....	68
4.26.	Jumlah Pengunjung Rawat Inap Puskesmas Kecamatan Gringsing Menurut Bulan, 2016 .....	69
4.27.	Banyaknya Akseptor Baru Keluarga Berencana Menurut Kontrasepsi di Kecamatan Gringsing, 2016 .....	70
4.28.	Banyaknya Akseptor Lestari Keluarga Berencana Menurut Kontrasepsi di Kecamatan Gringsing, 2016 .....	71
4.31.	Perkembangan Tahapan Keluarga Sejahtera di Kecamatan Gringsing, 2016 .....	72

---

4.32.	Sarana Olahraga Menurut Jenisnya di Kecamatan Gringsing, 2016 ...	76
<b>BAB V. PERTANIAN</b>		
5.1.	Luas Tanam Padi di Kecamatan Gringsing, 2016 .....	79
5.2.	Luas Tanam Jagung di Kecamatan Gringsing, 2016 .....	80
5.3.	Luas Tanam Palawija Kedelai di Kecamatan Gringsing, 2016 .....	81
5.4.	Luas Tanam Palawija Kacang Tanah di Kecamatan Gringsing, 2016 .	82
5.5.	Luas Tanam Palawija Ubi Kayu/Singkong di Kecamatan Gringsing, 2016 .....	83
5.6.	Luas Tanam Palawija Kacang Ubi Jalar/ Ketela Rambat di Kecamatan Gringsing, 2016 .....	84
5.7.	Luas Tanam Palawija Kacang Hijau di Kecamatan Gringsing, 2016 ...	85
5.8.	Jumlah Ternak di Kecamatan Gringsing, 2016 .....	86
5.9.	Jumlah Unggas di Kecamatan Gringsing, 2016 .....	87
<b>BAB VI. PEREKONOMIAN DAN KEUANGAN</b>		
6.1.	Jumlah Sarana Ekonomi di Kecamatan Gringsing, 2016 .....	91
6.2.	Target dan Realisasi Penerimaan Pajak Bumi Bangunan (PBB) di Kecamatan Gringsing, 2016 .....	93
6.3.	Besarnya Anggaran Penerimaan dan Pengeluaran Dana Desa di Kecamatan Gringsing, 2016 .....	94
<b>BAB VII. PERBANDINGAN ANTAR KECAMATAN</b>		
7.1.	Perbandingan Luas Wilayah Antar Kecamatan, 2016 .....	97
7.2.	Perbandingan Jumlah Penduduk Antar Kecamatan dan Sex Ratio, 2016 .....	98

---

## DAFTAR GAMBAR

	Halaman
1.1. Persentase Luas Wilayah Menurut Penggunaanya .....	3
3.2. Jumlah RW dan RT .....	14
3.3. Penduduk Menurut Kelompol umur .....	26
4.1. Banyaknya Murid, Guru dan Fasilitas Sekolah Negeri .....	40
4.2. Jumlah Sapi Potong .....	78
6.1. Penerimaan ADD .....	87

<https://batangkab.bps.go.id>

---

## PENJELASAN UMUM

Tanda-tanda, satuan-satuan, dan lain-lainnya yang digunakan dalam publikasi ini adalah sebagai berikut:

### 1. TANDA-TANDA

Data tidak tersedia	: ...
Tidak ada atau nol	: —
Data dapat diabaikan	: 0
Tanda decimal	: ,
Data tidak dapat ditampilkan	: NA
Angka perkiraan	: <sup>e</sup>
Angka sementara	: x
Angka sangat sementara	: xx
Angka diperbaiki	: r

### 2. SATUAN

barel	: 158,99 liter = $1/6,2898 \text{ m}^3$
hektar (ha)	: 10 000 $\text{m}^2$
kilometer (km)	: 1 000 meter (m)
knot	: 1,8523 km/jam
kuintal	: 100 kg
KWh	: 1 000 Watt hour
MWh	: 1 000 KWh
liter (untuk beras)	: 0,80 kg
ons	: 28,31 gram
ton	: 1 000 kg

Satuan lain: buah, dus, butir, helai/lembar, kaleng, batang, pulsa, ton kilometer (ton-km), jam, menit, persen (%).

Perbedaan angka di belakang koma disebabkan oleh pembulatan angka



# 1

## KEADAAN GEOGRAFI

*Kecamatan dalam angka 2017*





---

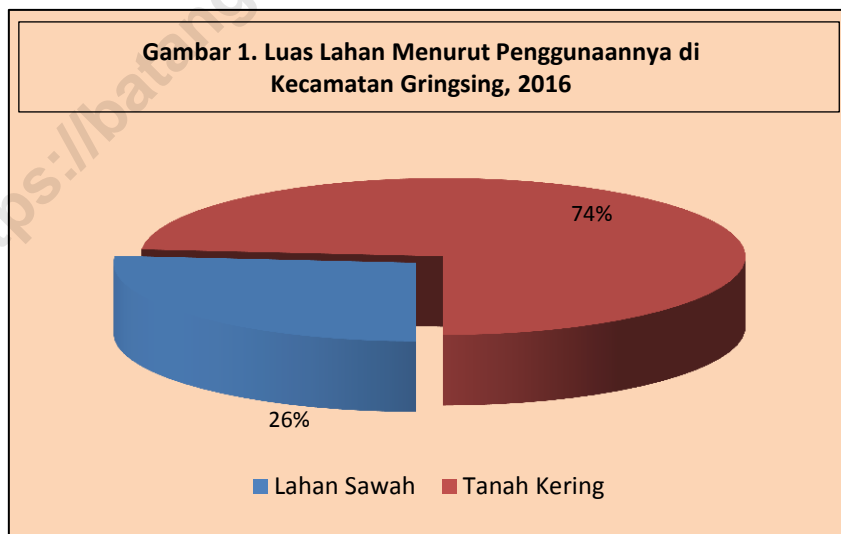
## BAB I KEADAAN GEOGRAFI

Dilihat dari Peta Wilayah Kabupaten Batang, Kecamatan Gringsing berbatasan dengan :

- Sebelah barat : Kecamatan Banyuputih
- Sebelah utara : Kecamatan Laut Jawa
- Sebelah timur : Kecamatan Kabupaten Kendal
- Sebelah selatan : Kecamatan Tersono

Secara administratif Kecamatan Gringsing terdiri dari 15 (Lima belas) desa dengan letak kantor kecamatan berada di Desa Plelen. Berdasarkan data luas wilayah Kecamatan Gringsing mempunyai luas 7.276,64 Hektar atau 72,77 Kilometer persegi. Jarak dari utara ke selatan  $\pm$  10 Km dan jarak dari barat ke timur  $\pm$  10 Km.

Dari hasil laporan desa diperoleh data mengenai luas lahan keadaan tahun 2016 untuk Kecamatan Gringsing seluruhnya seluas 7.276,64 ha yang terdiri dari lahan sawah 1.921,860 ha dan lahan kering 5.354,780 ha.



---

Tabel 1.1 Letak Geografis Kecamatan Gringsing

---

1. Batas Wilayah Kecamatan Gringsing

Utara	:	Laut Jawa
Timur	:	Kabupaten Kendal
Selatan	:	Kecamatan Tersono
Barat	:	Kecamatan Banyuputih

2. Jarak Wilayah Kecamatan Gringsing

Barat ke Timur	:	$\pm$ 10 Km
Utara ke Selatan	:	$\pm$ 10 Km

3. Jarak Ibukota Kecamatan Gringsing ke Ibukota Kabupaten Sekitarnya

Dari Gringsing ke Batang	:	$\pm$ 43 Km
Dari Gringsing ke Kendal	:	$\pm$ 25 Km
Dari Gringsing ke Kota Pekalongan	:	$\pm$ 52 Km
Dari Gringsing ke Kab Pekalongan	:	$\pm$ 60 Km
Dari Gringsing ke Kota Semarang	:	$\pm$ 55 Km

4. Jarak Ibukota Kecamatan Gringsing ke Ibukota Kecamatan Sekitarnya

Dari Gringsing ke Banyuputih	:	$\pm$ 11 Km
Dari Gringsing ke Tersono	:	$\pm$ 15 Km
Dari Gringsing ke Limpung	:	$\pm$ 16 Km
Dari Gringsing ke Subah	:	$\pm$ 20 Km
Dari Gringsing ke Reban	:	$\pm$ 20 Km
Dari Gringsing ke Bawang	:	$\pm$ 23 Km

5. Ketinggian Rata-rata Kecamatan Gringsing :  $\pm$  13 Meter  
Di atas Permukaan Laut

---

Sumber : Kantor Kecamatan

Tabel 1.2 Jarak dari Ibukota Kecamatan Gringsing ke Kantor Desa

Desa	Alamat (Dusun)	Jarak (km)
(1)	(2)	(3)
1. Surodadi	Jl.Raya Surodadi	5
2. Sentul	Desa Sentul Rt 05Rw 03	4
3. Plelen	Jl. Raya Plelen No 382	1
4. Kutosari	Jl. Raya Kutosarai Gringsing	1
5. Mentosari	Jl.Cokro Kembang N0 01	3
6. Gringsing	Jl. Raya Lama Gringsing	3
7. Lebo	Dukuh Gesing Rt 01 Rw 04	3
8. Krengseng	Jl.Desa Krengseng	3
9. Kebondalem	Dukuh Rowogebang Rt 01 Rw 04	6
10. Yosorejo	Dukuh Yosorejo Desa Yosorejo	6
11. Sidorejo	Dukuh Buntu Rt 02 Rw 03 Sidorejo	6
12. Sawangan	Jl.Plelen Ketanggan KM 2	5
13. Ketanggan	JL.Desa Ketanggan Desa Ketanggan	8
14. Madugowongjati	Dukuh Jati Rt 01 Rw 01 Madugowongjati	5
15. Tedunan	JL.Utama Tedunan RT 04 Rw 01	4

Sumber : Podes 2014

Tabel 1.3 Letak Titik Koordinat Kantor Desa dan Kantor Kecamatan  
di Kecamatan Gringsing

Desa	Garis Lintang dan Bujur	
	Lintang Selatan	Bujur Timur
(1)	(2)	(3)
1. Surodadi	6.97830	109.99000
2. Sentul	6.98630	109.99830
3. Plelen	6.97020	110.01270
4. Kutosari	6.97220	110.03910
5. Mentosari	6.97860	110.04490
6. Gringsing	6.96910	110.04470
7. Lebo	6.96470	110.03630
8. Krengseng	6.95080	110.02660
9. Kebondalem	6.94410	110.04610
10. Yosorejo	6.93190	110.03080
11. Sidorejo	6.92440	110.00000
12. Sawangan	6.96360	109.99630
13. Ketanggan	6.94500	109.99640
14. Madugowongjati	6.99020	108.90000
15. Tedunan	6.99580	110.01190
Kecamatan Gringsing	6.97702	110.0127

Sumber : Podes 2014

Tabel 1.4 Batas Wilayah Desa di Kecamatan Gringsing

Desa	Utara	Selatan	Barat	Timur
(1)	(2)	(3)	(4)	(5)
1. Surodadi	Ds. Sawangan	Ds. Madugowongjati	Kec. Tersono	Ds. Sentul
2. Sentul	Ds.Plelen	Ds. Madugowongjati	Ds. Surodadi	Ds. Tedunan
3. Plelen	Ds. Krengseng	Ds sentul	Ds. Sawangan	Ds. Kutosari
4. Kutosari	Ds. Lebo	Ds. Tedunan	Ds. Plelen	Ds. Mentosari
5. Mentosari	Ds. Gringsing	Kab. Kendal	Ds. Kutosari	Kab. Kendal
6. Gringsing	Ds.Kebondalem	Ds. Mentosari	Ds. Lebo	Kab. Kendal
7. Lebo	Ds.Kebondalem	Ds. Kutosari Dan Plelen	Ds. Krengseng	Ds. Gringsing
8. Krengseng	Ds. Yosorejo	Ds. Plelen	Ds. Sawangan	Ds. Lebo
9. Kebondalem	Kab. Kendal	Ds. Gringsing	Ds. Yosorejo	Kab. Kendal
10. Yosorejo	Kab.Kendal	Ds. Krengseng	Ds. Sidorejo	Ds. Kebondalem
11. Sidorejo	Laut Jawa	Ds. Sawangan	Ds. Ketanggan	Ds. Yosorejo
12. Sawangan	Ds. Sidorejo	Ds. Surodadi	Ds. Ketanggan	Ds. Plelen
13. Ketanggan	Laut Jawa	Kec. Banyuputih	Kec. Banyuputih	Ds. Sawangan
14. Madugowongjati	Ds. Surodadi	Kec. Tersono	Kec.Tersono	Ds. Tedunan
15. Tedunan	Ds. Kutosari	Kec.Tersono	Ds. Madugowongjati	Kab. Kendal

Sumber : Podes 2014

Tabel 1.5 Luas Wilayah Menurut Jenis Tanah di Kecamatan Gringsing, 2016

Desa	Jenis Tanah (Ha)		
	Tanah Sawah	Tanah Kering	Jumlah
(1)	(2)	(3)	(4)
1. Surodadi	19,327	341,676	361,003
2. Sentul	23,564	388,735	412,299
3. Plelen	70,323	299,333	369,656
4. Kutosari	71,185	379,116	450,301
5. Mentosari	30,968	24,245	55,213
6. Gringsing	110,099	36,403	146,502
7. Lebo	134,135	136,706	270,841
8. Krengseng	322,368	145,496	467,864
9. Kebondalem	205,260	84,420	289,680
10. Yosorejo	305,841	75,546	381,387
11. Sidorejo	134,847	107,440	242,287
12. Sawangan	162,697	1,759,530	1 922,227
13. Ketanggan	140,000	921,739	1 061,739
14. Madugowongjati	136,246	136,162	272,408
15. Tedunan	55,000	518,233	573,233
Jumlah	1 921,860	5 354,780	7 276,640

Sumber : BP3K Kecamatan Gringsing

Tabel 1.6 Luas Tanah Sawah Menurut Jenis Pengairan di Kecamatan Gringsing, 2016

Desa	Jenis Pengairan Sawah (Ha)				Jumlah
	Teknis	1 / 2 Teknis	Sederhana	Tadah Hujan	
(1)	(2)	(3)	(4)	(5)	(6)
1. Surodadi	-	-	16,907	2,420	19,327
2. Sentul	-	-	23,564	-	23,564
3. Plemen	-	-	70,323	-	70,323
4. Kutosari	-	61,000	7,185	3,000	71,185
5. Mentosari	-	30,968	-	-	30,968
6. Gringsing	-	110,099	-	-	110,099
7. Lebo	-	134,135	26,240	-	160,375
8. Krengseng	-	313,370	-	-	313,370
9. Kebondalem	-	198,020	-	-	198,020
10. Yosorejo	-	295,841	-	-	295,841
11. Sidorejo	-	134,841	-	-	134,847
12. Sawangan	-	-	50,000	112,697	162,697
13. Ketanggan	-	-	51,000	89,000	140,000
14. Madugowongjati	-	43,000	81,246	12,000	136,246
15. Tedunan	-	-	50,000	5,000	55,000
Jumlah		1 321,280	376,465	224,117	1 921,862

Sumber : BP3K Kecamatan Gringsing

Tabel 1.7 Luas Tanah Kering Menurut Penggunaannya di Kecamatan Gringsing, 2016

Desa	Tanah Kering (Ha)					Jumlah
	Tegal	Pekarangan	Hutan Negara	Kolam / Tambak	Lainnya	
(1)	(2)	(3)	(4)	(5)	(6)	(7)
1. Surodadi	221,684	24,885	48,700	-	20,407	315,676
2. Sentul	158,880	24,942	168,900	-	36,013	388,735
3. Plelen	115,925	70,780	61,004	-	12,864	260,573
4. Kutosari	33,620	66,155	272,600	-	6,741	379,116
5. Mentosari	-	17,157	-	-	7,188	24,345
6. Gringsing	3,245	25,499	-	-	7,659	36,403
7. Lebo	78,110	48,515	-	-	10,081	136,706
8. Krengseng	80,215	49,655	-	-	14,624	144,494
9. Kebondalem	19,780	43,110	-	-	22,540	85,430
10. Yosorejo	11,688	38,357	-	8,745	16,797	75,587
11. Sidorejo	29,105	14,485	-	58,612	5,038	107,240
12. Sawangan	252,785	88,295	-	-	8,140	349,220
13. Ketanggan	267,829	221,195	-	-	9,140	498,164
14. Madugowongjati	73,195	30,435	19,500	-	7,833	130,963
15. Tedunan	197,140	36,225	280,000	-	5,000	518,365
Jumlah	1 543,201	799,690	850,704	67,357	190,065	3,451,017

Sumber : BP3K Kecamatan Gringsing



Tabel 1.8 Banyaknya Curah Hujan dan Hari Hujan di Kecamatan Gringsing, 2016

Bulan	Curah Hujan (mm)	Hari Hujan (hari)
(1)	(2)	(3)
1 Januari	297	9
2 Februari	323	13
3 Maret	106	4
4 April	125	5
5 Mei	326	9
6 Juni	280	7
7 Juli	198	8
8 Agustus	48	4
9 September	229	6
10 Oktober	121	9
11 Nopember	256	8
12 Desember	185	12
Rata-rata	207,83	7,83

Sumber : Dinas Pangan dan Pertanian Kab. Batang





**2**

**PEMERINTAHAN**

<https://batangkab.go.id>

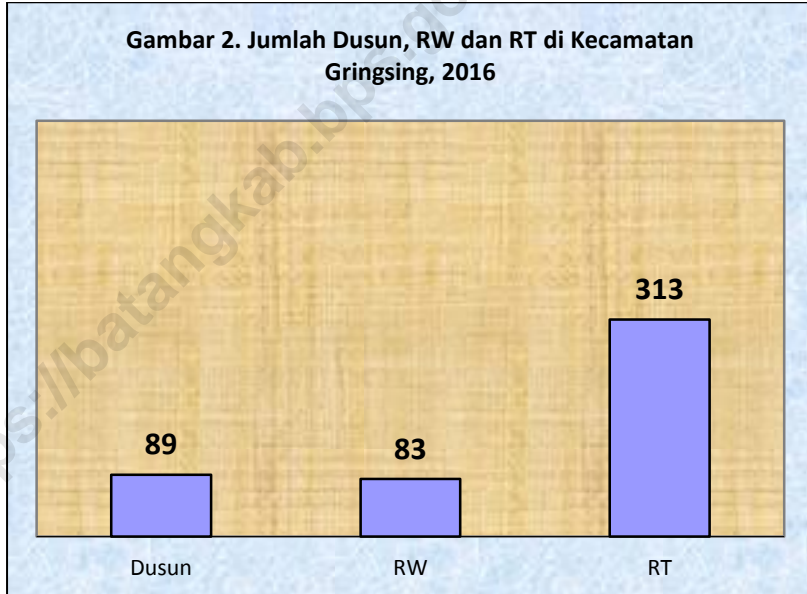
*Kecamatan dalam angka 2017*



---

## BAB II PEMERINTAHAN

Kecamatan Gringsing pada tahun 2016 terbagi dalam 15 desa. Wilayah tersebut terdiri dari 89 dusun, 83 Rukun Warga (RW) 313 Rukun Tetangga (RT). Jumlah Rukun Tetangga (RT) terbanyak dimiliki oleh Desa - Plelen yaitu sebanyak 40 RT, sedangkan yang paling sedikit dimiliki oleh Desa Mentosari, yaitu sebanyak 9 RT. Jumlah perangkat desa di Kecamatan Gringsing adalah sebanyak 170 orang. Kantor Kecamatan Gringsing terletak di Jalan Raya Pekalongan – Semarang, Dusun Kertosono, Desa Plelen, Kode pos 51281.



Tabel 2.1 Klasifikasi Desa Menurut Status Pemerintahan di Kecamatan Gringsing,2016

Desa	Desa	Kelurahan
(1)	(2)	(3)
1. Surodadi	1	-
2. Sentul	1	-
3. Plelen	1	-
4. Kutosari	1	-
5. Mentosari	1	-
6. Gringsing	1	-
7. Lebo	1	-
8. Krengseng	1	-
9. Kebondalem	1	-
10. Yosorejo	1	-
11. Sidorejo	1	-
12. Sawangan	1	-
13. Ketanggan	1	-
14. Madugowongjati	1	-
15. Tedunan	1	-
Jumlah	15	-

Sumber : Potensi Desa 2014

Tabel 2.2 Klasifikasi Desa Menurut Tingkat Perkembangan Desa  
di Kecamatan Gringsing, 2016

Desa	Swadaya	Swakarya	Swasembada
(1)	(2)	(3)	(4)
1. Surodadi	1	-	-
2. Sentul	-	1	-
3. Plemen	-	1	-
4. Kutosari	1	-	-
5. Mentosari	-	1	-
6. Gringsing	-	1	-
7. Lebo	1	-	-
8. Krengseng	-	1	-
9. Kebondalem	1	-	-
10. Yosorejo	1	-	-
11. Sidorejo	1	-	-
12. Sawangan	-	1	-
13. Ketanggan	1	-	-
14. Madugowongjati	-	1	-
15. Tedunan	1	-	-
Jumlah	8	7	-

Sumber : Dispermades Kabupaten Batang

Tabel 2.3 Jumlah Dusun, RW dan RT di Kecamatan Gringsing, 2016

Desa	Dusun	RW	RT
(1)	(2)	(3)	(4)
1. Surodadi	4	4	10
2. Sentul	5	5	9
3. Plelen	10	10	40
4. Kutosari	8	8	28
5. Mentosari	2	2	9
6. Gringsing	9	9	23
7. Lebo	9	9	21
8. Krengseng	6	6	26
9. Kebondalem	5	5	20
10. Yosorejo	4	4	21
11. Sidorejo	3	3	18
12. Sawangan	8	8	32
13. Ketanggan	6	6	28
14. Madugowongjati	7	2	18
15. Tedunan	3	2	10
Jumlah	89	83	313

Sumber : Dispermades Kabupaten Batang



Tabel 2.4 Jumlah Perangkat Desa Menurut Jenisnya di Kecamatan Gringsing, 2016

Desa	Kepala Desa	Sekretariat Desa			
		Sekretaris Desa	Kaur TU dan Umum	Kaur Keuangan	Kaur Perencanaan
(1)	(2)	(3)	(4)	(5)	(6)
1. Surodadi	1	1	1	1	1
2. Sentul	1	1	1	1	1
3. Plelen	1	1	1	1	1
4. Kutosari	1	1	1	1	1
5. Mentosari	1	1	1	1	1
6. Gringsing	1	1	1	1	1
7. Lebo	1	1	1	1	1
8. Krengseng	1	1	1	1	1
9. Kebondalem	1	1	1	1	1
10. Yosorejo	1	1	1	1	1
11. Sidorejo	1	1	1	1	1
12. Sawangan	1	1	1	1	1
13. Ketanggan	1	1	1	1	1
14. Madugowongjati	1	1	1	1	1
15. Tedunan	1	1	1	1	1
Jumlah	15	15	15	15	15

Tabel 2.4 Lanjutan

Desa	Pelaksana Teknis			Pelaksana Kewilayahan
	Kasi Pemerintahan	Kasi Kesejahteraan	Kasi Pelayanan	Kepala Dusun
(1)	(6)	(7)	(8)	(9)
1. Surodadi	1	-	-	9
2. Sentul	1	-	-	7
3. Plelen	1	-	-	13
4. Kutosari	1	-	-	13
5. Mentosari	1	-	-	9
6. Gringsing	1	-	-	13
7. Lebo	1	-	-	13
8. Krengseng	1	-	-	13
9. Kebondalem	1	-	-	13
10. Yosorejo	1	-	-	13
11. Sidorejo	1	-	-	9
12. Sawangan	1	-	-	13
13. Ketanggan	1	-	-	13
14. Madugowongjati	1	-	-	9
15. Tedunan	1	-	-	7
Jumlah	15	-	-	167

Sumber : Kantor Kecamatan

Tabel 2.5 Luas Tanah Bengkok Perangkat Desa Menurut Jenis Tanah di Kecamatan Gringsing, 2016 (Hektar)

Desa	Sawah	Kering	Jumlah
(1)	(2)	(3)	(4)
1. Surodadi	-	14,575	14,575
2. Sentul	0,870	13,583	14,453
3. Plelen	15,310	6,950	22,260
4. Kutosari	6,600	5,820	12,420
5. Mentosari	9,243	0,325	9,568
6. Gringsing	17,798	-	17,798
7. Lebo	15,458	13,510	28,968
8. Krengseng	26,100	10,165	36,265
9. Kebondalem	12,835	4,200	17,035
10. Yosorejo	10,459	2,295	12,754
11. Sidorejo	6845	4,545	11,390
12. Sawangan	16,000	13,000	29,000
13. Ketanggan	5,620	20,180	25,800
14. Madugowongjati	11,365	-	11,365
15. Tedunan	14,000	10,000	24,000
Jumlah	168,503	119,148	287,651

Sumber : Laporan Desa

Tabel 2.6 Luas Tanah Kas Desa Menurut Jenis Tanah  
di Kecamatan Gringsing, 2016 (Hektar)

Desa	Sawah	Kering	Jumlah
(1)	(2)	(3)	(4)
1. Surodadi	-	1,400	1,400
2. Sentul	-	-	-
3. Plelen	-	-	-
4. Kutosari	-	-	-
5. Mentosari	-	-	-
6. Gringsing	-	0,021	0,021
7. Lebo	-	5,000	5,000
8. Krengseng	2,945	5,225	8,170
9. Kebondalem	-	-	-
10. Yosorejo	-	-	-
11. Sidorejo	-	-	-
12. Sawangan	7,225	36,960	44,185
13. Ketanggan	1,495	-	1,495
14. Madugowongjati	0,855	-	0,855
15. Tedunan	-	-	-
Jumlah	12,520	48,606	61,126

Sumber : Laporan Desa

Tabel 2.7 Jumlah Tempat Pemungutan Suara (TPS), Jumlah Pemilih dan Pengguna Hak Pilih pada Pemilu 2014 di Kecamatan Gringsing

Desa	DPD			DPR		
	TPS	Pemilih	Pengguna Hak Pilih	TPS	Pemilih	Pengguna Hak Pilih
(1)	(2)	(3)	(4)	(5)	(6)	(7)
1.Surodadi	5	1 940	1 531	5	1 940	1 552
2.Sentul	4	1 577	1 329	4	1 577	1 329
3.Pelen	13	4 687	3 433	13	4 687	3 433
4.Kutosari	11	3 949	3 176	11	3 949	3 176
5.Mentosari	5	2 015	1 617	5	2 015	1 617
6.Gringsing	9	3 455	2 529	9	3 455	2 529
7.Lebo	10	4 166	2 894	10	4 166	2 894
8.Krengseng	13	4 324	2 919	13	4 324	2 919
9.Kebondalem	10	3 813	2 508	10	3 813	2 508
10.Yosorejo	10	3 552	2 374	10	3 552	2 374
11.Sidorejo	8	2 649	1 809	8	2 649	1 809
12.Sawangan	13	4 452	2 899	13	4 452	2 899
13.Ketanggan	13	4 189	2 683	13	4 189	2 683
14.Madugowongjati	6	1 993	1 597	6	1 993	1 597
15.Tedunan	5	1 616	1 312	5	1 616	1 312
Jumlah	135	48 377	34 610	135	48 377	34 631

Sumber : KPU Kabupaten Batang

Lanjutan Tabel 2.7

Desa	DPRD Kabupaten			DPRD Provinsi		
	TPS	Pemilih	Pengguna Hak Pilih	TPS	Pemilih	Pengguna Hak Pilih
(1)	(2)	(3)	(4)	(5)	(6)	(7)
1. Surodadi	5	1 940	1 552	5	1 940	1 552
2. Sentul	4	1 577	1 329	4	1 577	1 329
3. Plelen	13	4 687	3 433	13	4 687	3 433
4. Kutosari	11	3 949	3 176	11	3 949	3 176
5. Mentosari	5	2 015	1 617	5	2 015	1 617
6. Gringsing	9	3 455	2 529	9	3 455	2 529
7. Lebo	10	4 166	2 894	10	4 166	2 894
8. Krengseng	13	4 324	2 919	13	4 324	2 919
9. Kebondalem	10	3 813	2 508	10	3 813	2 508
10. Yosorejo	10	3 552	2 374	10	3 552	2 374
11. Sidorejo	8	2 649	1 809	8	2 649	1 809
12. Sawangan	13	4 452	2 899	13	4 452	2 899
13. Ketanggan	13	4 189	2 683	13	4 189	2 683
14. Madugowongjati	6	1 993	1 597	6	1 993	1 597
15. Tedunan	5	1 616	1 312	5	1 616	1 312
Jumlah	135	48 377	34 631	135	48 377	34 631

Sumber : KPU Kabupaten Batang



# 3

## **PENDUDUK dan KETENAGAKERJAAN**

*Kecamatan dalam angka 2017*





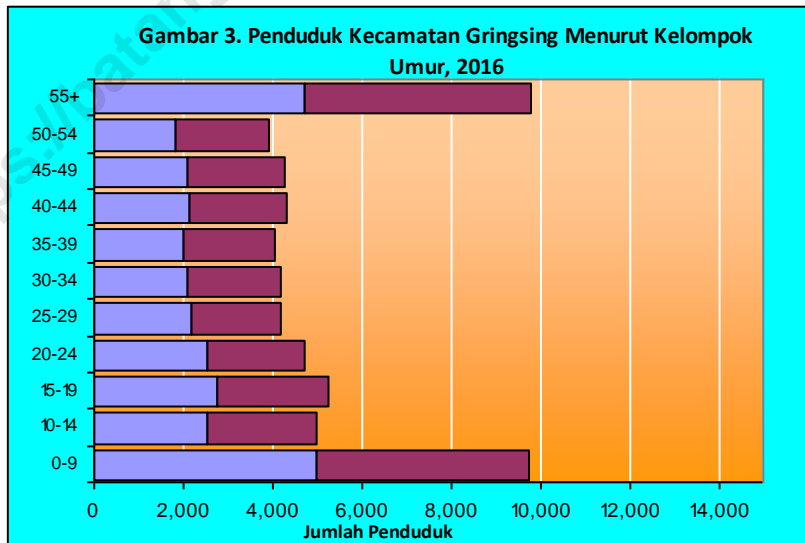
---

### BAB III PENDUDUK

Berdasarkan hasil proyeksi penduduk, jumlah penduduk Kecamatan Gringsing tahun 2016 adalah sebanyak 59.380 jiwa. Dari hasil proyeksi tersebut, diperoleh rasio jenis kelamin penduduk Kecamatan Gringsing diatas 100 yaitu sebesar 1,01. Hal ini menggambarkan bahwa jumlah penduduk laki-laki lebih banyak daripada jumlah penduduk perempuan.

Sejalan dengan kenaikan jumlah penduduk maka kepadatan penduduk dalam kurun waktu tiga tahun terakhir (2014–2016) cenderung mengalami kenaikan, pada tahun 2015 tercatat sebesar 807 jiwa/km<sup>2</sup>, dan pada tahun 2016 menjadi 816 jiwa/km<sup>2</sup>. Jumlah penduduk yang terus bertambah setiap tahun tidak diimbangi dengan pemerataan penyebaran penduduk di tiap desa. Wilayah terpadat tercatat di Desa Mentosari sebanyak 5.064 jiwa/km<sup>2</sup> dan terjarang penduduknya adalah Desa Sawangan yaitu 251 jiwa/km<sup>2</sup>.

Dari hasil laporan penduduk kecamatan, mutasi penduduk yang terjadi pada tahun 2016 di Kecamatan Gringsing menunjukkan bahwa mutasi yang menambah jumlah penduduk (jumlah kelahiran dan penduduk yang pindah datang) lebih besar dari mutasi yang mengurangi jumlah penduduk (kematian dan penduduk yang pindah pergi), sehingga jumlah penduduk menjadi bertambah dibanding tahun sebelumnya.



Tabel 3.1 Jumlah Penduduk Menurut Jenis Kelamin dan Sex Rasio  
di Kecamatan Gringsing, 2016

Desa	Penduduk (jiwa)			Sex Rasio
	Laki-laki	Perempuan	Jumlah	
(1)	(2)	(3)	(4)	(5)
1 Surodadi	1 293	1 326	2 619	97.51
2 Sentul	1 093	1 040	2 133	105.10
3 Plelen	3 035	3 088	6 123	98.28
4 Kutosari	2 476	2 510	4 986	98.65
5 Mentosari	1 439	1 346	2 785	106.91
6 Gringsing	2 187	2 052	4 239	106.58
7 Lebo	2 547	2 458	5 005	103.62
8 Krengseng	2 553	2 536	5 089	100.67
9 Kebondalem	2 062	1 959	4 021	105.26
10 Yosorejo	2 193	2 051	4 244	106.92
11 Sidorejo	1 557	1 500	3 057	103.80
12 Sawangan	2 426	2 396	4 822	101.25
13 Ketanggan	2 361	2 382	4 743	99.12
14 Madugowongjati	947	971	1 918	97.53
15 Tedunan	1 736	1 860	3 596	93.33
Jumlah	29 905	29 475	59 380	101.46
2015	29607	29122	58729	101.67
2014	29371	28935	58306	101.51

Sumber : Proyeksi Penduduk Hasil SP2010

Tabel 3.2 Jumlah Penduduk Menurut Kelompok Umur dan Jenis Kelamin di Kecamatan Gringsing, 2016

Kelompok Umur	Laki-laki	Perempuan	Jumlah
(1)	(2)	(3)	(4)
0 – 9	4 969	4 775	9 744
10 – 14	2 559	2 412	4 971
15 – 19	2 775	2 468	5 243
20 – 24	2 556	2 173	4 729
25 – 29	2 169	2 004	4 173
30 – 34	2 083	2 081	4 164
35 – 39	2 020	2 035	4 055
40 – 44	2 117	2 193	4 310
45 – 49	2 089	2 172	4 261
50 – 54	1 842	2 075	3 917
55 +	4 726	5 087	9 813
Jumlah	29 905	29 475	59 380
2015	29 607	29 122	58 729
2014	29 344	28 865	58 209

Sumber : Proyeksi Penduduk Hasil SP2010

Tabel 3.3 Jumlah Penduduk Menurut Kelompok Umur dan Desa  
di Kecamatan Gringsing, 2016

Desa	Kelompok Umur				
	0 - 9	10 - 14	15 - 19	20 - 24	
(1)	(2)	(3)	(4)	(5)	
1 Surodadi	444	182	202	241	
2 Sentul	314	154	215	229	
3 Plelen	987	470	598	489	
4 Kutosari	867	417	474	422	
5 Mentosari	395	212	315	271	
6 Gringsing	644	327	391	347	
7 Lebo	876	423	442	485	
8 Krengseng	787	409	447	362	
9 Kebondalem	646	375	356	284	
10 Yosorejo	699	387	355	340	
11 Sidorejo	548	285	218	253	
12 Sawangan	873	469	442	367	
13 Ketanggan	861	477	330	275	
14 Madugowongjati	252	124	166	131	
15 Tedunan	551	260	292	233	
Jumlah	2016	9 744	4 971	5 243	4 729
	2015	9 772	4 780	4 971	5 228

Sumber : Proyeksi Penduduk Hasil SP2010

Lanjutan Tabel 3.3

Desa	Kelompok Umur				
	25 - 29	30 - 34	35 - 39	40 - 44	
(1)	(6)	(7)	(8)	(9)	
1 Surodadi	225	239	214	175	
2 Sentul	166	169	137	165	
3 Plelen	476	420	425	420	
4 Kutosari	415	412	375	328	
5 Mentosari	216	175	196	178	
6 Gringsing	304	306	298	281	
7 Lebo	350	376	317	370	
8 Krengseng	306	327	325	360	
9 Kebondalem	293	288	261	288	
10 Yosorejo	279	263	258	317	
11 Sidorejo	219	222	217	223	
12 Sawangan	272	301	277	333	
13 Ketanggan	258	269	323	363	
14 Madugowongjati	150	128	128	144	
15 Tedunan	244	269	304	365	
Jumlah	2016	4 173	4 164	4 055	4 310
	2015	4 649	4 133	4 194	4 063

Sumber : Proyeksi Penduduk Hasil SP2010

Lanjutan Tabel 3.3

Desa	Kelompok Umur				
	45 - 49	50 - 54	55 +	Jumlah	
(1)	(10)	(11)	(12)	(13)	
1 Surodadi	180	188	325	2 619	
2 Sentul	212	118	253	2 133	
3 Plelen	442	384	1 012	6 123	
4 Kutosari	326	313	627	4 986	
5 Mentosari	181	200	448	2 785	
6 Gringsing	303	290	748	4 239	
7 Lebo	322	220	823	5 005	
8 Krengseng	387	413	971	5 089	
9 Kebondalem	298	313	618	4 021	
10 Yosorejo	312	286	750	4 244	
11 Sidorejo	185	166	522	3 057	
12 Sawangan	353	339	797	4 822	
13 Ketanggan	311	298	981	4 743	
14 Madugowongjati	169	143	387	1 918	
15 Tedunan	280	246	551	3 596	
Jumlah	2016	4 261	3 917	9 813	59 380
	2015	4 281	4 216	3 831	3 334

Sumber : Proyeksi Penduduk Hasil SP2010

Tabel 3.5 Kepadatan Penduduk per Hektar dan Kilometer Persegi di Kecamatan Gringsing, 2016

Desa	Luas Desa		Jumlah Penduduk	Kepadatan Penduduk	
	Hektar	Km <sup>2</sup>		per Ha	per Km <sup>2</sup>
(1)	(2)	(3)	(4)	(5)	(6)
1 Surodadi	361,00	3,61	2 619	7	725
2 Sentul	412,30	4,12	2 133	5	518
3 Plelen	369,66	3,70	6 123	17	1 655
4 Kutosari	450,30	4,50	4 986	11	1 108
5 Mentosari	55,21	0,55	2 785	50	5 064
6 Gringsing	146,50	1,47	4 239	29	2 884
7 Lebo	270,84	2,71	5 005	18	1 847
8 Krengseng	467,86	4,68	5 089	11	1 087
9 Kebondalem	289,68	2,90	4 021	14	1 387
10 Yosorejo	381,39	3,81	4 244	11	1 114
11 Sidorejo	242,29	2,42	3 057	13	1 263
12 Sawangan	1 922,23	19,22	4 822	3	251
13 Ketanggan	1 061,74	10,62	4 743	4	447
14 Madugowongjati	270,41	2,72	1 918	7	705
15 Tedunan	573,23	5,73	3 596	6	628
Jumlah	7 276,64	72,77	59 380	8	816
2015	7 276,64	72,77	58 729	8	807
2014	7 276,64	72,77	56 233	8	773

Sumber : Proyeksi Penduduk Hasil SP2010

---

<https://batangkab.bps.go.id>





**4**

**SOSIAL**

*Kecamatan dalam angka 2017*



---

## **BAB IV SOSIAL**

Peningkatan pendidikan merupakan faktor terpenting dalam pembangunan di Indonesia. Baik dilihat dari sudut pandang penduduk sebagai obyek pembangunan maupun sebagai subyek pembangunan. Keberhasilan pembangunan di suatu daerah dapat ditengarai salah satunya dengan tingginya tingkat pendidikan penduduknya. Tentunya hal ini tidak lepas dari sarana pendidikan yang tersedia di daerah tersebut.

Dibawah naungan Dinas Pendidikan, jumlah sekolah SD sebanyak 32, dengan jumlah guru 291 orang dan murid 3.809; sekolah SMP sebanyak 7, dengan jumlah guru 153 orang dan murid 2.171; sekolah SMA sebanyak 2, dengan jumlah guru 57 orang dan murid 756 dan terdapat Sekolah SMP terbuka dengan jumlah guru 20 orang dan murid 82 anak.

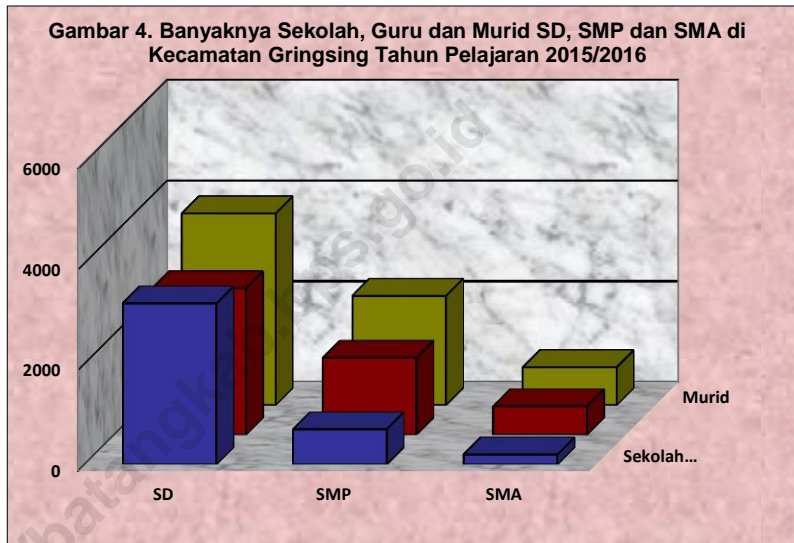
Sedangkan dibawah naungan Kementerian Agama, jumlah sekolah MI sebanyak 18, dengan jumlah guru 144 orang dan murid 2.326; sekolah MTs sebanyak 3, dengan jumlah guru 38 orang dan murid 601; sekolah MA sebanyak 1, dengan jumlah guru 16 orang dan murid 92.

Masih berkaitan dengan penduduk sebagai subyek dan obyek pembangunan, kesehatan merupakan salah satu faktor yang perlu diperhatikan oleh semua pihak, baik masyarakat umum maupun pemerintah. Peran pemerintah dalam masalah pembangunan kesehatan masyarakat disini salah satunya adalah sebagai penyedia fasilitas kesehatan beserta tenaga kesehatannya. Ketersediaan dan kemudahan memperoleh fasilitas kesehatan berdampak pada semakin mudahnya masyarakat mendapatkan pelayanan medis secara lebih baik.

Sarana kesehatan yang ada antara lain puskesmas perawatan 1 unit, puskesmas non perawatan 1 unit, puskesmas pembantu 4 unit, posyandu 37 unit, praktek dokter perseorangan 5 unit dan apotik 4 unit. Sedangkan tenaga kesehatan yang ada antara lain, dokter umum 5 orang, dokter gigi 2 orang, perawat 17 orang, bidan 22 orang.

Kesadaran akan pentingnya KB masyarakat Kecamatan Gringsing pada tahun 2016 menunjukkan adanya peningkatan. Hal ini ditunjukkan dengan bertambahnya jumlah peserta KB aktif dari 14.825. Tren metode kontrasepsi yang digunakan secara umum tidak mengalami perubahan. Metode

kontrasepsi yang bersifat tidak permanen diminati oleh lebih banyak peserta KB aktif dari pada Metode Kontrasepsi Jangka Panjang (MKJP) Lebih spesifik metode suntik merupakan metode kontrasepsi yang paling banyak digunakan, sementara MOP pesertanya paling sedikit



Tabel 4.1 Banyaknya Sekolah Taman Kanak-kanak dan Raudhatul Athfal di Kecamatan Gringsing Tahun Pelajaran 2016/2017

Desa	TK		RA	
	Negeri	Swasta	Negeri	Swasta
(1)	(2)	(3)	(4)	(5)
1 Surodadi	-	1	-	1
2 Sentul	-	1	-	1
3 Plelen	-	2	-	1
4 Kutosari	1	1	-	2
5 Mentosari	-	1	-	1
6 Gringsing	-	1	-	1
7 Lebo	-	-	-	1
8 Krengseng	-	1	-	1
9 Kebondalem	-	1	-	1
10 Yosorejo	-	-	-	2
11 Sidorejo	-	1	-	-
12 Sawangan	-	2	-	2
13 Ketanggan	-	2	-	1
14 Madugowongjati	-	2	-	1
15 Tedunan	-	3	-	-
Jumlah	1	19	-	16

Sumber : Dinas Pendidikan dan Kebudayaan Kabupaten Batang

Tabel 4.2 Banyaknya Sekolah Dasar dan Madrasah Ibtidaiyah di Kecamatan Gringsing Tahun Pelajaran 2016/2017

Desa	SD		MI	
	Negeri	Swasta	Negeri	Swasta
(1)	(2)	(3)	(4)	(5)
1 Surodadi	1	-	-	1
2 Sentul	1	-	-	1
3 Plelen	3	-	-	1
4 Kutosari	2	-	-	1
5 Mentosari	1	-	-	1
6 Gringsing	3	-	-	1
7 Lebo	2	-	-	2
8 Krengseng	4	-	-	1
9 Kebondalem	2	-	-	2
10 Yosorejo	1	-	-	2
11 Sidorejo	2	-	-	0
12 Sawangan	3	-	-	2
13 Ketanggan	4	-	-	1
14 Madugowongjati	2	-	-	1
15 Tedunan	1	-	-	1
Jumlah	32	-	-	18

Sumber : Dinas Pendidikan dan Kebudayaan Kabupaten Batang

Tabel 4.3 Banyaknya Sekolah Menengah Pertama dan Madrasah Tsanawiyah di Kecamatan Gringsing Tahun Pelajaran 2016/2017

Desa	SMP		SMP Terbuka		MTs	
	Negeri	Swasta	Negeri	Swasta	Negeri	Swasta
(1)	(2)	(3)	(4)	(5)	(6)	(7)
1 Surodadi	1	-	1	-	-	-
2 Sentul	-	-	-	-	-	-
3 Plemen	-	-	-	-	-	1
4 Kutosari	1	1	-	-	-	-
5 Mentosari	-	-	-	-	-	-
6 Gringsing	-	1	-	-	-	2
7 Lebo	1	-	-	-	-	-
8 Krengseng	-	-	-	-	-	-
9 Kebondalem	1	-	-	-	-	-
10 Yosorejo	-	-	-	-	-	-
11 Sidorejo	-	-	-	-	-	-
12 Sawangan	-	-	-	-	-	-
13 Ketanggan	-	1	-	-	-	-
14 Madugowongjati	-	-	-	-	-	-
15 Tedunan	-	-	-	-	-	-
Jumlah	4	3	1	-	-	3

Sumber : Dinas Pendidikan dan Kebudayaan Kabupaten Batang

Tabel 4.4 Banyaknya Sekolah Menengah Atas, Kejuruan dan Madrasah Aliyah di Kecamatan Gringsing Tahun Pelajaran 2016/2017

Desa	SMA		SMK		MA	
	Negeri	Swasta	Negeri	Swasta	Negeri	Swasta
(1)	(2)	(3)	(4)	(5)	(6)	(7)
1 Surodadi	-	-	-	-	-	-
2 Sentul	-	-	-	-	-	-
3 Plemen	-	-	-	1	-	-
4 Kutosari	-	-	-	-	-	-
5 Mentosari	-	-	-	-	-	-
6 Gringsing	-	1	-	-	-	1
7 Lebo	1	-	-	-	-	-
8 Krengseng	-	-	-	-	-	-
9 Kebondalem	-	-	-	-	-	-
10 Yosorejo	-	-	-	-	-	-
11 Sidorejo	-	-	-	-	-	-
12 Sawangan	-	-	-	1	-	-
13 Ketanggan	-	-	-	-	-	-
14 Madugowongjati	-	-	-	-	-	-
15 Tedunan	-	-	-	-	-	-
Jumlah	1	1	-	2	-	1

Sumber : Dinas Pendidikan dan Kebudayaan Kabupaten Batang



Tabel 4.5 Banyaknya Murid Taman Kanak-kanak dan Raudhatul Athfal di Kecamatan Gringsing Tahun Pelajaran 2016/2017

Desa	TK		RA	
	Negeri	Swasta	Negeri	Swasta
(1)	(2)	(3)	(4)	(5)
1 Surodadi	-	98	--	36
2 Sentul	-	25	-	23
3 Plelen	-	104	-	32
4 Kutosari	101	67	-	47
5 Mentosari	-	40	-	58
6 Gringsing	-	62	-	32
7 Lebo	-	-	-	32
8 Krengseng	-	49	-	40
9 Kebondalem	-	23	-	-
10 Yosorejo	-	-	-	-
11 Sidorejo	-	51	-	-
12 Sawangan	-	108	-	29
13 Ketanggan	-	96	-	19
14 Madugowongjati	-	59	-	-
15 Tedunan	-	63	-	-
Jumlah	101	427	-	391

Sumber : Dinas Pendidikan dan Kebudayaan Kabupaten Batang

Tabel 4.6 Banyaknya Murid Sekolah Dasar dan Madrasah Ibtidaiyah di Kecamatan Gringsing Tahun Pelajaran 2016/2017

Desa	SD		MI	
	Negeri	Swasta	Negeri	Swasta
(1)	(2)	(3)	(4)	(5)
1 Surodadi	93	-	-	127
2 Sentul	85	-	-	141
3 Plelen	332	-	-	237
4 Kutosari	432	-	-	164
5 Mentosari	197	-	-	130
6 Gringsing	278	-	-	157
7 Lebo	252	-	-	274
8 Krengseng	396	-	-	168
9 Kebondalem	215	-	-	115
10 Yosorejo	134	-	-	215
11 Sidorejo	173	-	-	-
12 Sawangan	288	-	-	238
13 Ketanggan	455	-	-	88
14 Madugowongjati	136	-	-	69
15 Tedunan	93	-	-	75
Jumlah	3 809	-	-	2 326

Sumber : Dinas Pendidikan dan Kebudayaan Kabupaten Batang

Tabel 4.7 Banyaknya Murid Sekolah Menengah Pertama dan Madrasah Tsanawiyah di Kecamatan Gringsing Tahun Pelajaran 2016/2017

Desa	SMP		SMP Terbuka		MTs	
	Negeri	Swasta	Negeri	Swasta	Negeri	Swasta
(1)	(2)	(3)	(4)	(5)	(6)	(7)
1 Surodadi	268	-	82	-	-	-
2 Sentul	-	-	-	-	-	-
3 Plelen	-	-	-	-	-	171
4 Kutosari	792	41	-	-	-	-
5 Mentosari	-	-	-	-	-	-
6 Gringsing	-	60	-	-	-	430
7 Lebo	526	-	-	-	-	-
8 Krengseng	-	-	-	-	-	-
9 Kebondalem	320	-	-	-	-	-
10 Yosorejo	-	-	-	-	-	-
11 Sidorejo	-	-	-	-	-	-
12 Sawangan	-	-	-	-	-	-
13 Ketanggan	-	164	-	-	-	-
14 Madugowongjati	-	-	-	-	-	-
15 Tedunan	-	-	-	-	-	-
Jumlah	1 906	265	82	-	-	601

Sumber : Dinas Pendidikan dan Kebudayaan Kabupaten Batang

Tabel 4.8 Banyaknya Murid Sekolah Menengah Atas, Kejuruan dan Madrasah Aliyah di Kecamatan Gringsing Tahun Pelajaran 2016/2017

Desa	SMA		SMK		MA	
	Negeri	Swasta	Negeri	Swasta	Negeri	Swasta
(1)	(2)	(3)	(4)	(5)	(6)	(7)
1 Surodadi	-	-	-	-	-	-
2 Sentul	-	-	-	-	-	-
3 Plemen	-	-	-	41	-	-
4 Kutosari	-	-	-	-	-	-
5 Mentosari	-	-	-	-	-	-
6 Gringsing	-	156	-	-	-	92
7 Lebo	600	-	-	-	-	-
8 Krengseng	-	-	-	-	-	-
9 Kebondalem	-	-	-	-	-	-
10 Yosorejo	-	-	-	-	-	-
11 Sidorejo	-	-	-	-	-	-
12 Sawangan	-	-	-	246	-	-
13 Ketanggan	-	-	-	-	-	-
14 Madugowongjati	-	-	-	-	-	-
15 Tedunan	-	-	-	-	-	-
Jumlah	600	156	-	287	-	92

Sumber : Dinas Pendidikan dan Kebudayaan Kabupaten Batang

Tabel 4.9 Banyaknya Guru Taman Kanak-kanak dan Raudhatul Athfal di Kecamatan Gringsing Tahun Pelajaran 2016/2017

Desa	TK		RA	
	PNS	Non PNS	PNS	Non PNS
(1)	(2)	(3)	(4)	(5)
1 Surodadi	-	3	-	3
2 Sentul	-	2	-	2
3 Plelen	-	5	-	4
4 Kutosari	3	5	-	7
5 Mentosari	-	2	-	3
6 Gringsing	1	3	-	5
7 Lebo	-	-	-	4
8 Krengseng	1	3	-	3
9 Kebondalem	-	3	-	3
10 Yosorejo	-	-	-	3
11 Sidorejo	-	1	-	-
12 Sawangan	-	5	-	5
13 Ketanggan	-	4	-	2
14 Madugowongjati	-	4	-	1
15 Tedunan	-	4	-	-
Jumlah	5	51	-	50

Sumber : Dinas Pendidikan dan Kebudayaan Kabupaten Batang

Tabel 4.10 Banyaknya Guru Sekolah Dasar dan Madrasah Ibtidaiyah di Kecamatan Gringsing Tahun Pelajaran 2016/2017

Desa	SD		MI	
	PNS	Non PNS	PNS	Non PNS
(1)	(2)	(3)	(4)	(5)
1 Surodadi	5	4	2	6
2 Sentul	5	4	3	5
3 Plelen	19	11	4	7
4 Kutosari	17	7	3	6
5 Mentosari	7	5	2	6
6 Gringsing	17	9	3	6
7 Lebo	12	6	5	11
8 Krengseng	19	16	2	6
9 Kebondalem	8	10	4	3
10 Yosorejo	6	3	4	11
11 Sidorejo	6	4	-	-
12 Sawangan	13	13	5	13
13 Ketanggan	13	12	3	4
14 Madugowongjati	10	8	3	4
15 Tedunan	3	5	1	5
Jumlah	170	121	46	98

Sumber : Dinas Pendidikan dan Kebudayaan Kabupaten Batang

Tabel 4.11 Banyaknya Guru Sekolah Menengah Pertama dan Madrasah Tsanawiyah di Kecamatan Gringsing Tahun Pelajaran 2016/2017

Desa	SMP		SMP Terbuka		MTs	
	PNS	Non PNS	PNS	Non PNS	PNS	Non PNS
(1)	(2)	(3)	(4)	(5)	(6)	(7)
1 Surodadi	21	-	20	-	-	-
2 Sentul	-	-	-	-	-	-
3 Plemen	-	17	-	-	3	7
4 Kutosari	37	-	-	-	-	-
5 Mentosari	-	-	-	-	-	-
6 Gringsing	-	13	-	-	10	18
7 Lebo	31	-	-	-	-	-
8 Krengseng	-	-	-	-	-	-
9 Kebondalem	19	-	-	-	-	-
10 Yosorejo	-	-	-	-	-	-
11 Sidorejo	-	-	-	-	-	-
12 Sawangan	-	-	-	-	-	-
13 Ketanggan	-	15	-	-	-	-
14 Madugowongjati	-	-	-	-	-	-
15 Tedunan	-	-	-	-	-	-
Jumlah	108	45	20	-	13	25

Sumber : Dinas Pendidikan dan Kebudayaan Kabupaten Batang

Tabel 4.12 Banyaknya Guru Sekolah Menengah Atas, Kejuruan dan Madrasah Aliyah di Kecamatan Gringsing Tahun Pelajaran 2016/2017

Desa	SMA		SMK		MA	
	PNS	Non PNS	PNS	Non PNS	PNS	Non PNS
(1)	(2)	(3)	(4)	(5)	(6)	(7)
1 Surodadi	-	-	-	-	-	-
2 Sentul	-	-	-	-	-	-
3 Plemen	-	-	-	19	-	-
4 Kutosari	-	-	-	-	-	-
5 Mentosari	-	-	-	-	-	-
6 Gringsing	-	20	-	-	-	16
7 Lebo	37	-	-	-	-	-
8 Krengseng	-	-	-	-	-	-
9 Kebondalem	-	-	-	-	-	-
10 Yosorejo	-	-	-	-	-	-
11 Sidorejo	-	-	-	-	-	-
12 Sawangan	-	-	-	19	-	-
13 Ketanggan	-	-	-	-	-	-
14 Madugowongjati	-	-	-	-	-	-
15 Tedunan	-	-	-	-	-	-
Jumlah	37	20	-	38	-	16

Sumber : Dinas Pendidikan dan Kebudayaan Kabupaten Batang



Tabel 4.13 Jumlah Penduduk Menurut Agama di Kecamatan Gringsing, 2016

Desa	Islam	Kristen/ Protestan	Katolik	Hindu	Budha	Jumlah
(1)	(2)	(3)	(4)	(5)	(6)	(7)
1 Surodadi	2 619	-	-	-	-	2 619
2 Sentul	2 132	1	-	-	-	2 133
3 Plelen	6 117	4	2	-	-	6 123
4 Kutosari	4 936	30	20	-	-	4 986
5 Mentosari	2 772	12	1	-	-	2 785
6 Gringsing	4 239	-	-	-	-	4 239
7 Lebo	4 971	34	-	-	-	5 005
8 Krengseng	5 055	31	3	-	-	5 089
9 Kebondalem	3 996	25	-	-	-	4 021
10 Yosorejo	4 228	16	-	-	-	4 244
11 Sidorejo	3 021	-	36	-	-	3 057
12 Sawangan	4 814	8	-	-	-	4 822
13 Ketanggan	4 741	-	2	-	-	4 743
14 Madugowongjati	1 918	-	-	-	-	1 918
15 Tedunan	3 596	-	-	-	-	3 596
Jumlah	59 155	161	64	-	-	59 380

Sumber : Proyeksi Penduduk Hasil SP2010

Tabel 4.14 Jumlah Tempat Ibadah di Kecamatan Gringsing, 2016

	Desa	Masjid	Mushola	Gereja	Pura	Vihara	Jumlah
	(1)	(2)	(3)	(4)	(5)	(6)	(7)
1	Surodadi	5	12	-	-	-	17
2	Sentul	2	15	-	-	-	17
3	Plelen	8	16	1	-	-	25
4	Kutosari	3	17	-	-	-	20
5	Mentosari	1	8	-	-	-	9
6	Gringsing	1	18	-	-	-	19
7	Lebo	3	22	-	-	-	25
8	Krengseng	5	14	-	-	-	19
9	Kebondalem	4	14	-	-	-	18
10	Yosorejo	2	15	-	-	-	17
11	Sidorejo	4	6	1	-	-	11
12	Sawangan	6	24	-	-	-	30
13	Ketanggan	6	16	-	-	-	22
14	Madugowongjati	3	18	-	-	-	21
15	Tedunan	3	16	-	-	-	19
	Jumlah	56	231	2	-	-	289

Sumber : KUA Kecamatan Gringsing

Tabel 4.15 Jumlah Nikah, Talak, Cerai dan Rujuk di Kecamatan Gringsing, 2016

Desa	Nikah	Talak	Cerai	Rujuk
(1)	(2)	(3)	(4)	(5)
1 Surodadi	14	-	-	-
2 Sentul	12	-	-	-
3 Plelen	41	-	-	-
4 Kutosari	43	-	-	-
5 Mentosari	21	-	-	-
6 Gringsing	31	-	-	-
7 Lebo	49	-	-	-
8 Krengseng	51	-	-	-
9 Kebondalem	46	-	-	-
10 Yosorejo	53	-	-	-
11 Sidorejo	38	-	-	-
12 Sawangan	60	-	-	-
13 Ketanggan	61	-	-	-
14 Madugowongjati	13	-	-	-
15 Tedunan	17	-	-	-
Jumlah	550	-	-	-

Sumber : KUA Kecamatan Gringsing

Tabel 4.16 Banyaknya Nikah Menurut Bulan di Kecamatan Gringsing, 2016

	Bulan	Nikah
	(1)	(2)
1	Januari	42
2	Pebruari	35
3	Maret	52
4	April	42
5	Mei	69
6	Juni	7
7	Juli	78
8	Agustus	47
9	September	92
10	Oktober	11
11	Nopember	43
12	Desember	32
	Jumlah	550

Sumber : KUA Kecamatan Gringsing

Tabel 4.17 Jumlah Jemaah Haji Menurut Jenis Kelamin  
di Kecamatan Gringsing, 2016

Desa	Laki-laki	Perempuan	Jumlah
(1)	(2)	(3)	(4)
1 Surodadi	1	1	2
2 Sentul	-	-	-
3 Plelen	2	2	4
4 Kutosari	-	1	1
5 Mentosari	2	2	4
6 Gringsing	-	-	-
7 Lebo	3	1	4
8 Krengseng	3	4	7
9 Kebondalem	1	1	2
10 Yosorejo	2	2	4
11 Sidorejo	1	-	1
12 Sawangan	8	7	15
13 Ketanggan	2	5	7
14 Madugowongjati	2	2	4
15 Tedunan	-	-	-
Jumlah	27	28	55

Sumber : KUA Kecamatan Gringsing

Tabel 4.18 Jumlah Jemaah Haji Menurut Jenis Pekerjaan  
di Kecamatan Gringsing, 2016

Desa	PNS	TNI/Polri	Pedagang	Petani
(1)	(2)	(3)	(4)	(5)
1 Surodadi	1	-	-	1
2 Sentul	-	-	-	-
3 Plelen	2	-	-	-
4 Kutosari	-	-	-	-
5 Mentosari	-	-	-	2
6 Gringsing	-	-	-	-
7 Lebo	-	-	-	-
8 Krengseng	1	-	1	3
9 Kebondalem	-	-	-	1
10 Yosorejo	-	-	-	1
11 Sidorejo	-	-	-	-
12 Sawangan	1	-	2	6
13 Ketanggan	-	-	-	7
14 Madugowongjati	-	-	-	4
15 Tedunan	-	-	-	-
Jumlah	5	-	3	25

Sumber : KUA Kecamatan Gringsing

Lanjutan Tabel 4.18

	Desa	Swasta	Industri RT	Lainnya	Jumlah
	(1)	(6)	(7)	(8)	(9)
1	Surodadi	-	-	-	2
2	Sentul	-	-	-	-
3	Plelen	1	-	1	4
4	Kutosari	1	-	-	1
5	Mentosari	1	-	1	4
6	Gringsing	-	-	-	-
7	Lebo	2	-	2	4
8	Krengseng	1	-	1	7
9	Kebondalem	1	-	-	2
10	Yosorejo	1	-	2	4
11	Sidorejo	1	-	-	1
12	Sawangan	6	-	-	15
13	Ketanggan	-	-	-	7
14	Madugowongjati	-	-	-	4
15	Tedunan	-	-	-	-
	Jumlah	15	-	7	55

Sumber : KUA Kecamatan Gringsing

Tabel 4.19 Jumlah Jemaah Haji Menurut Tingkat Pendidikan  
di Kecamatan Gringsing, 2016

Desa	SD	SLTP	SLTA	Diploma
(1)	(2)	(3)	(4)	(5)
1 Surodadi	-	-	2	-
2 Sentul	-	-	-	-
3 Plelen	-	-	1	-
4 Kutosari	1	-	-	-
5 Mentosari	1	2	-	-
6 Gringsing	-	-	-	-
7 Lebo	-	1	1	-
8 Krengseng	3	2	1	-
9 Kebondalem	-	2	-	-
10 Yosorejo	1	-	2	-
11 Sidorejo	-	-	1	-
12 Sawangan	6	5	3	1
13 Ketanggan	7	-	-	-
14 Madugowongjati	4	-	-	-
15 Tedunan	-	-	-	-
Jumlah	23	12	11	1

Sumber : KUA Kecamatan Gringsing



Lanjutan Tabel 4.19

Desa	S1	S2	S3	Jumlah
(1)	(6)	(7)	(8)	(9)
1 Surodadi	-	-	-	2
2 Sentul	-	-	-	-
3 Plelen	2	1	-	4
4 Kutosari	-	-	-	1
5 Mentosari	1	-	-	4
6 Gringsing	-	-	-	-
7 Lebo	2	-	-	4
8 Krengseng	1	-	-	7
9 Kebondalem	-	-	-	2
10 Yosorejo	1	-	-	4
11 Sidorejo	-	-	-	1
12 Sawangan	-	-	-	15
13 Ketanggan	-	-	-	7
14 Madugowongjati	-	-	-	4
15 Tedunan	-	-	-	-
Jumlah	7	1	-	55

Sumber : KUA Kecamatan Gringsing

Tabel 4.20 Banyaknya Posyandu Menurut Strata di Kecamatan Gringsing, 2016

Desa	Pratama	Madya	Purnama	Mandiri	Jumlah
(1)	(2)	(3)	(4)	(5)	(6)
1 Surodadi	-	-	-	4	4
2 Sentul	-	-	-	4	4
3 Plelen	-	1	-	-	1
4 Kutosari	-	1	-	-	1
5 Mentosari	-	-	1	-	1
6 Gringsing	-	1	-	-	1
7 Lebo	-	-	-	1	1
8 Krengseng	-	1	-	-	1
9 Kebondalem	-	-	1	-	1
10 Yosorejo	-	-	1	-	1
11 Sidorejo	-	1	-	-	1
12 Sawangan	-	1	-	-	1
13 Ketanggan	-	-	5	1	6
14 Madugowongjati	-	-	5	2	7
15 Tedunan	-	1	1	1	3
Jumlah	-	7	14	13	34

Sumber : Puskesmas Kecamatan Gringsing

Tabel 4.21 Banyaknya Upaya Kesehatan Bersumberdaya Masyarakat (UKBM)  
di Kecamatan Gringsing, 2016

Desa	Poskesdes	Polindes	Posbindu
(1)	(2)	(3)	(4)
1 Surodadi	1	-	-
2 Sentul	-	1	1
3 Plelen	-	-	-
4 Kutosari	-	-	-
5 Mentosari	1	-	1
6 Gringsing	-	-	-
7 Lebo	1	-	-
8 Krengseng	-	-	-
9 Kebondalem	1	-	-
10 Yosorejo	1	-	-
11 Sidorejo	1	-	1
12 Sawangan	1	-	-
13 Ketanggan	1	-	-
14 Madugowongjati	-	1	-
15 Tedunan	-	1	-
Jumlah	8	3	3

Sumber : Puskesmas Kecamatan Gringsing

Tabel 4.22 Jumlah Bidan Desa di Kecamatan Gringsing, 2016

Desa	Penugasan	Praktik	Jumlah
(1)	(2)	(3)	(4)
1 Surodadi	1	2	3
2 Sentul	1	1	2
3 Plelen	1	1	2
4 Kutosari	1	1	2
5 Mentosari	1	1	2
6 Gringsing	1	2	3
7 Lebo	1	2	3
8 Krengseng	1	1	2
9 Kebondalem	1	1	2
10 Yosorejo	1	1	2
11 Sidorejo	1	1	2
12 Sawangan	1	1	2
13 Ketanggan	1	1	2
14 Madugowongjati	1	1	2
15 Tedunan	1	1	2
Jumlah	15	18	33

Sumber : Puskesmas Kecamatan Gringsing

Tabel 4.23 Hasil Imunisasi Menurut Desa di Kecamatan Gringsing, 2016

Desa	BCG	DPT I HB	DPT II HB	DPT III HB	Polio I	Polio II
(1)	(2)	(3)	(4)	(5)	(6)	(7)
1 Surodadi	43	42	50	42	26	35
2 Sentul	47	44	43	33	33	39
3 Plelen	706	81	75	82	81	75
4 Kutosari	87	85	98	100	85	98
5 Mentosari	38	34	29	32	34	29
6 Gringsing	54	63	69	73	63	69
7 Lebo	82	81	88	86	81	88
8 Krengseng	73	108	120	122	108	120
9 Kebondalem	91	97	102	104	97	102
10 Yosorejo	62	62	58	52	62	58
11 Sidorejo	43	54	49	49	54	49
12 Sawangan	73	83	82	91	83	82
13 Ketanggan	93	81	64	53	72	64
14 Madugowongjati	59	24	34	27	20	40
15 Tedunan	26	33	35	30	26	28
Jumlah	1 577	972	996	976	925	976

Sumber : Puskesmas Kecamatan Gringsing

Lanjutan Tabel 4.23

Desa	Polio III	Polio IV	Campak	DT I	TT I		TT II
(1)	(8)	(9)	(10)	(11)	(12)	(12)	(13)
					L	P	
1 Surodadi	42	34	47	28	34	40	2
2 Sentul	35	30	39	22	25	40	4
3 Plelen	82	87	87	51	54	82	72
4 Kutosari	100	82	82	52	41	37	39
5 Mentosari	32	39	39	34	37	33	27
6 Gringsing	73	79	79	29	44	45	34
7 Lebo	86	81	81	45	36	67	60
8 Krengseng	122	111	111	43	55	56	58
9 Kebondalem	104	95	95	41	29	58	54
10 Yosorejo	52	51	51	39	22	76	62
11 Sidorejo	49	48	48	37	23	38	27
12 Sawangan	91	70	70	45	39	44	46
13 Ketanggan	64	46	85	38	55	64	10
14 Madugowongjati	28	33	38	25	24	52	1
15 Tedunan	30	21	26	12	21	34	-
Jumlah	990	907	978	541	539	766	496

Sumber : Puskesmas Kecamatan Gringsing

Tabel 4.24 Jumlah Tenaga Medis dan Tenaga Keperawatan Menurut Fasilitas Kesehatan Puskesmas, 2016

Nama Puskesmas / Rincian		Tahun 2016
(1)		(2)
<b>Puskesmas Kecamatan Gringsing</b>		
A. Tenaga Medis	Dokter Spesialis	-
	Dokter Umum	3
	Dokter Gigi	1
	Dokter Gigi Spesialis	-
B. Tenaga Keperawatan	Bidan	11
	Perawat	15
	Perawat Gigi	2

Sumber : Puskesmas Kecamatan Gringsing

Tabel 4.25 Jumlah Pengunjung Rawat Jalan Puskesmas Gringsing I  
Menurut Bulan, 2016

	Bulan	Mandiri	BPJS	Lainnya	Jumlah
	(1)	(2)	(3)	(4)	(5)
1	Januari	1 262	867	-	2 129
2	Februari	1 230	983	-	2 213
3	Maret	1 609	999	-	2 608
4	April	1 582	995	-	2 577
5	Mei	1 270	864	-	2 134
6	Juni	1 097	947	-	2 044
7	Juli	930	895	-	1 825
8	Agustus	1 522	1 015	-	2 537
9	September	1 260	932	-	2 192
10	Oktober	1 381	854	-	2 235
11	Nopember	1 317	923	-	2 240
12	Desember	1 239	838	-	2 077
	Jumlah	13 143	9 351	-	22 494

Sumber : Puskesmas Kecamatan Gringsing



Tabel 4.26 Jumlah Pengunjung Rawat Inap Puskesmas Kecamatan Gringsing Menurut Bulan, 2016

Bulan	Mandiri	BPJS	Lainnya	Jumlah
(1)	(2)	(3)	(4)	(5)
1 Januari	85	70	-	155
2 Februari	69	86	-	155
3 Maret	89	84	-	173
4 April	75	80	-	155
5 Mei	64	72	-	136
6 Juni	75	43	-	118
7 Juli	70	49	-	119
8 Agustus	53	38	-	91
9 September	62	46	-	108
10 Oktober	60	47	-	107
11 Nopember	55	50	-	105
12 Desember	57	50	-	107
Jumlah	702	615	-	1 317

Sumber : Puskesmas Kecamatan Gringsing

Tabel 4.28 Banyaknya Akseptor Baru Keluarga Berencana Mandiri Menurut Kontrasepsi di Kecamatan Gringsing, 2016

Desa	Jenis Kontrasepsi				
	IUD	MOP	MOW	Implan	Suntik
(1)	(2)	(3)	(4)	(5)	(6)
1 Surodadi	2	-	7	1	88
2 Sentul	2	-	1	-	247
3 Plelen	33	3	19	3	801
4 Kutosari	2	-	9	2	462
5 Mentosari	18	-	14	3	298
6 Gringsing	16	-	22	4	362
7 Lebo	2	-	11	1	345
8 Krengseng	10	-	27	-	596
9 Kebondalem	2	-	12	-	441
10 Yosorejo	3	-	20	3	493
11 Sidorejo	4	-	10	-	335
12 Sawangan	15	-	5	-	563
13 Ketanggan	9	-	3	-	281
14 Madugowongjati	3	-	6	-	192
15 Tedunan	5	4	7	-	183
Jumlah	131	7	173	17	5 887

Sumber : Balai Penyuluh KB Kecamatan Gringsing

Lanjutan Tabel 4.28

Desa	Jenis Kontrasepsi			PUS	Persentase
	Pil	Kondom	Jumlah		
(1)	(2)	(3)	(4)	(5)	(6)
1 Surodadi	70	39	109		
2 Sentul	75	36	111		
3 Plelen	207	54	261		
4 Kutosari	188	67	255		
5 Mentosari	94	64	158		
6 Gringsing	110	73	183		
7 Lebo	159	59	218		
8 Krengseng	202	75	277		
9 Kebondalem	158	54	212		
10 Yosorejo	84	46	130		
11 Sidorejo	137	48	185		
12 Sawangan	133	37	170		
13 Ketanggan	97	42	139		
14 Madugowongjati	70	40	110		
15 Tedunan	70	40	110		
Jumlah	1 854	774	2 628		

Sumber : Balai Penyuluh KB Kecamatan Gringsing

Tabel 4.29 Banyaknya Akseptor Lestari Keluarga Berencana Tidak Mandiri Menurut Kontrasepsi di Kecamatan Gringsing, 2016

Desa	Jenis Kontrasepsi				
	IUD	MOP	MOW	Implan	Suntik
(1)	(2)	(3)	(4)	(5)	(6)
1 Surodadi	52	0	14	14	128
2 Sentul	23	7	17	11	109
3 Plelen	37	4	47	11	94
4 Kutosari	22	14	23	19	185
5 Mentosari	27	3	10	10	13
6 Gringsing	19	3	20	21	101
7 Lebo	26	1	29	19	190
8 Krengseng	28	5	18	27	135
9 Kebondalem	18	0	16	18	125
10 Yosorejo	15	8	30	15	190
11 Sidorejo	20	3	8	21	83
12 Sawangan	27	13	26	33	249
13 Ketanggan	38	29	15	30	372
14 Madugowongjati	38	2	3	14	136
15 Tedunan	33	17	27	19	104
Jumlah	423	109	303	282	2 214

Sumber : Balai Penyuluh KB Kecamatan Gringsing

Lanjutan Tabel 4.29

Desa	Jenis Kontrasepsi			PUS	Persentase
	Pil	Kondom	Jumlah		
(1)	(2)	(3)	(4)	(5)	(6)
1 Surodadi	37	8	45		
2 Sentul	60	4	64		
3 Plelen	73	8	81		
4 Kutosari	132	1	133		
5 Mentosari	53	10	63		
6 Gringsing	106	19	125		
7 Lebo	141	2	143		
8 Krengseng	106	4	110		
9 Kebondalem	85	1	86		
10 Yosorejo	95	5	100		
11 Sidorejo	100	1	101		
12 Sawangan	189	0	189		
13 Ketanggan	93	9	93		
14 Madugowongjati	66	9	66		
15 Tedunan	42	9	42		
Jumlah	1 378	90	1 468		

Sumber : Balai Penyuluh KB Kecamatan Gringsing

Tabel 4.31 Perkembangan Tahapan Keluarga Sejahtera di Kecamatan Gringsing, 2016

Desa	Jumlah Keluarga	Tahapan Keluarga Sejahtera			
		Pra Sejahtera	Persen	Sejahtera I	Persen
(1)	(2)	(3)	(4)	(5)	(6)
1 Surodadi	908	232	25,55	261	28,74
2 Sentul	800	201	25,13	355	44,38
3 Plelen	1 785	440	24,65	381	21,34
4 Kutosari	1 480	195	13,18	133	8,99
5 Mentosari	866	141	16,28	178	20,55
6 Gringsing	1 328	445	33,51	205	1,44
7 Lebo	1 624	404	24,88	282	17,36
8 Krengseng	1 794	441	24,58	221	12,32
9 Kebondalem	1 487	841	56,56	104	6,99
10 Yosorejo	1 329	422	31,75	323	24,30
11 Sidorejo	1 172	551	47,01	275	23,46
12 Sawangan	1 760	709	40,28	377	21,42
13 Ketanggan	1 639	553	33,74	368	22,45
14 Madugowongjati	954	371	38,89	232	24,32
15 Tedunan	998	402	40,28	274	27,45
Jumlah	19 924	6 348	31,86	3 969	19,92

Sumber : Balai Penyuluh KB Kecamatan Gringsing

Lanjutan Tabel 4.31

Desa	Tahapan Keluarga Sejahtera	
	Sejahtera II +III	Persen
(1)	(11)	(12)
1 Surodadi	415	45,70
2 Sentul	244	30,50
3 Plelen	964	54,01
4 Kutosari	1,152	77,84
5 Mentosari	547	63,16
6 Gringsing	678	51,05
7 Lebo	938	57,76
8 Krengseng	1,132	63,10
9 Kebondalem	542	36,45
10 Yosorejo	584	43,94
11 Sidorejo	346	29,52
12 Sawangan	674	38,30
13 Ketanggan	718	43,81
14 Madugowongjati	351	36,79
15 Tedunan	322	32,26
Jumlah	9 607	46,14

Sumber : Balai Penyuluh KB Kecamatan Gringsing

Tabel 4.32 Sarana Olahraga Menurut Jenisnya di Kecamatan Gringsing, 2016

Desa	Sepakbola	Futsal	Kolam Renang	Badminton	Bola Basket	Bola Voli
(1)	(2)	(3)	(4)	(5)	(6)	(7)
1 Surodadi	1	-	-	1	-	1
2 Sentul	1	-	-	1	-	1
3 Plelen	1	-	-	1	-	1
4 Kutosari	1	-	-	1	-	1
5 Mentosari	1	-	1	1	-	1
6 Gringsing	1	1	-	1	-	1
7 Lebo	1	-	-	1	1	1
8 Krengseng	1	1	-	1	-	-
9 Kebondalem	1	-	-	1	-	1
10 Yosorejo	1	-	-	1	-	1
11 Sidorejo	1	-	-	-	-	1
12 Sawangan	1	-	-	1	-	1
13 Ketanggan	1	-	-	1	-	1
14 Madugowongjati	1	-	-	-	-	1
15 Tedunan	1	-	-	-	-	1
Jumlah	15	2	1	12	1	14

Sumber : Laporan Desa





**5**

**PERTANIAN**

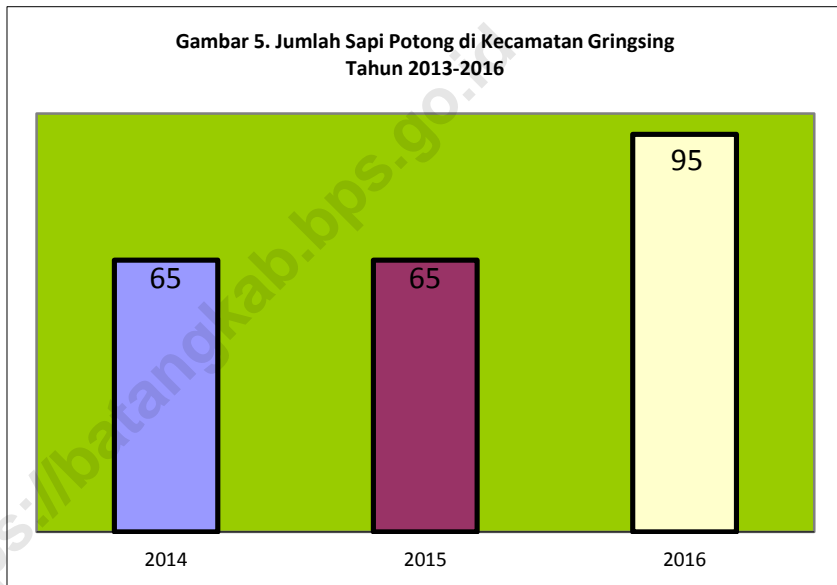
*Kecamatan dalam angka 2017*



---

## BAB V PERTANIAN

Populasi ternak besar dan kecil pada tahun 2016 mengalami kenaikan dibanding tahun 2015. Populasi ternak kecil pada tahun 2016 terutama kambing sebanyak 5.547 ekor dan, sedangkan untuk ternak besar populasinya masing-masing adalah ekor sapi potong 95, ekor kerbau 53, dan 6 ekor kuda



Tabel 5.1 Laporan Luas Tanaman Padi di Kecamatan Gringsing, 2016

Bulan	Luas Areal (Ha)				
	Tanaman Awal Bulan Yang Lalu	Panen	Tanam	Puso/Rusak	Tanaman Akhir Bulan
(1)	(2)	(3)	(4)	(5)	(6)
1 Januari	1 903,00	54,70	47,90	3,00	1 893,00
2 Pebruari	1 893,00	498,20	69,40	-	1 454,00
3 Maret	1 454,00	1 303,20	37,10	-	158,00
4 April	158,00	47,90	103,60	-	215,00
5 Mei	215,00	69,40	359,50	-	512,00
6 Juni	512,00	37,10	1 194,70	-	1 697,00
7 Juli	1 697,00	103,60	168,00	2,00	1 761,00
8 Agustus	1 761,00	357,50	126,00	-	1 524,00
9 September	1 524,00	1 194,70	211,00	-	517,00
10 Oktober	517,00	168,00	398,60	-	753,00
11 Nopember	753,00	126,00	1 026,70	-	1 675,00
12 Desember	1 675,00	211,00	438,60	-	1 908,00
Jumlah	xx	4 171,30	4 181,10	5,00	xx

Sumber : SIMTP 2016

Tabel 5.2 Laporan Luas Tanaman Palawija Jagung di Kecamatan Gringsing, 2016

Bulan	Luas Areal (Ha)				
	Tanaman Awal Bulan Yang Lalu	Panen	Tanam	Puso/Rusak	Tanaman Akhir Bulan
(1)	(2)	(3)	(4)	(5)	(6)
1 Januari	96,00	-	-	-	96,00
2 Pebruari	96,00	19,70	-	-	76,00
3 Maret	76,00	75,90	13,70	-	14,00
4 April	14,00	-	92,80	-	109,00
5 Mei	109,00	-	-	-	109,00
6 Juni	109,00	13,70	-	-	95,00
7 Juli	95,00	92,80	-	-	-
8 Agustus	-	-	-	-	-
9 September	-	-	-	-	-
10 Oktober	-	-	-	-	-
11 Nopember	-	-	32,00	-	32,00
12 Desember	32,00	-	155,00	-	187,00
Jumlah	xx	202,10	293,50	-	xx

Sumber : SIMTP 2016

Tabel 5.3 Laporan Luas Tanaman Palawija Kedelai di Kecamatan Gringsing, 2016

Bulan	Luas Areal (Ha)				
	Tanaman Awal Bulan Yang Lalu	Panen	Tanam	Puso/Rusak	Tanaman Akhir Bulan
(1)	(2)	(3)	(4)	(5)	(6)
1 Januari	-	-	-	-	-
2 Pebruari	-	-	-	-	-
3 Maret	-	-	-	-	-
4 April	-	-	-	-	-
5 Mei	-	-	-	-	-
6 Juni	-	-	-	-	-
7 Juli	-	-	-	-	-
8 Agustus	-	-	-	-	-
9 September	-	-	-	-	-
10 Oktober	-	-	-	-	-
11 Nopember	-	-	-	-	-
12 Desember	-	-	-	-	-
Jumlah	xx	-	-	-	xx

Sumber : SIMTP 2016

Tabel 5.4 Laporan Luas Tanaman Palawija Kacang Tanah  
di Kecamatan Gringsing, 2016

Bulan	Luas Areal (Ha)				
	Tanaman Awal Bulan Yang Lalu	Panen	Tanam	Puso/ Rusak	Tanaman Akhir Bulan
(1)	(2)	(3)	(4)	(5)	(6)
1 Januari	7,00	-	-	-	7,00
2 Pebruari	7,00	-	-	-	7,00
3 Maret	7,00	-	-	-	7,00
4 April	7,00	7,00	2,00	-	2,00
5 Mei	2,00	-	1,00	-	3,00
6 Juni	3,00	-	-	-	3,00
7 Juli	3,00	2,00	-	-	1,00
8 Agustus	1,00	1,00	-	-	-
9 September	-	-	-	-	-
10 Oktober	-	-	-	-	-
11 Nopember	-	-	-	-	-
12 Desember	-	-	-	-	-
Jumlah	xx	10,00	3,00	-	xx

Sumber : SIMTP 2016

Tabel 5.5 Laporan Luas Tanaman Palawija Ubikayu/Singkong Tanah  
di Kecamatan Gringsing, 2016

Bulan	Luas Areal (Ha)				
	Tanaman Awal Bulan Yang Lalu	Panen	Tanam	Puso/ Rusak	Tanaman Akhir Bulan
(1)	(2)	(3)	(4)	(5)	(6)
1 Januari	2,00	-	-	-	2,00
2 Pebruari	2,00	-	-	-	2,00
3 Maret	2,00	-	-	-	2,00
4 April	2,00	-	-	-	2,00
5 Mei	2,00	-	-	-	2,00
6 Juni	2,00	-	-	-	2,00
7 Juli	2,00	-	-	-	2,00
8 Agustus	2,00	-	-	-	2,00
9 September	2,00	2,00	-	-	-
10 Oktober	-	-	-	-	-
11 Nopember	-	-	-	-	-
12 Desember	-	-	-	-	-
Jumlah	xx	2,00	-	-	xx

Sumber : SIMTP 2016



Tabel 5.6 Laporan Luas Tanaman Palawija Ubi Jalar/Ketela Rambat di Kecamatan Gringsing, 2016

Bulan	Luas Areal (Ha)				
	Tanaman Awal Bulan Yang Lalu	Panen	Tanam	Puso/Rusak	Tanaman Akhir Bulan
(1)	(2)	(3)	(4)	(5)	(6)
1 Januari	-	-	-	-	-
2 Pebruari	-	-	-	-	-
3 Maret	-	-	-	-	-
4 April	-	-	-	-	-
5 Mei	-	-	-	-	-
6 Juni	-	-	-	-	-
7 Juli	-	-	-	-	-
8 Agustus	-	-	-	-	-
9 September	-	-	-	-	-
10 Oktober	-	-	-	-	-
11 Nopember	-	-	-	-	-
12 Desember	-	-	-	-	-
Jumlah	xx	-	-	-	xx

Sumber : SIMTP 2016

Tabel 5.7 Laporan Luas Tanaman Palawija Kacang Hijau di Kecamatan Gringsing, 2016

Bulan	Luas Areal (Ha)				
	Tanaman Akhir Bulan Yang Lalu	Panen	Tanam	Puso/Rusak	Tanaman Akhir Bulan
(1)	(2)	(3)	(4)	(5)	(6)
1 Januari	-	-	-	-	-
2 Pebruari	-	-	-	-	-
3 Maret	-	-	-	-	-
4 April	-	-	-	-	-
5 Mei	-	-	-	-	-
6 Juni	-	-	-	-	-
7 Juli	-	-	-	-	-
8 Agustus	-	-	-	-	-
9 September	-	-	-	-	-
10 Oktober	-	-	-	-	-
11 Nopember	-	-	-	-	-
12 Desember	-	-	-	-	-
Jumlah	xx	-	-	-	xx

Sumber : SIMTP 2016

Tabel 5.8 Jumlah Ternak di Kecamatan Gringsing, 2016

Desa	Jenis Ternak (Ekor)				
	Sapi	Kerbau	Kuda	Kambing	Babi
(1)	(2)	(3)	(4)	(5)	(6)
1 Surodadi	4	-	-	262	-
2 Sentul	5	2	-	288	-
3 Pelen	10	-	-	360	-
4 Kutosari	5	-	-	362	-
5 Mentosari	4	-	-	399	-
6 Gringsing	6	-	-	325	-
7 Lebo	6	-	2	356	-
8 Krengseng	8	-	-	352	-
9 Kebondalem	4	-	4	548	-
10 Yosorejo	4	-	-	252	-
11 Sidorejo	3	-	-	320	-
12 Sawangan	8	6	-	625	-
13 Ketanggan	10	-	-	600	-
14 Madugowongjati	10	25	-	308	-
15 Tedunan	8	20	-	290	-
Jumlah	95	53	6	5 547	-

Sumber : Mantri Ternak Kecamatan Gringsing

Tabel 5.9 Jumlah Unggas di Kecamatan Gringsing, 2016

Desa	Jenis Unggas (Ekor)				
	Ayam Buras	Ayam Ras	Itik	Itik Manila	Angsa
(1)	(2)	(3)	(4)	(5)	(6)
1 Surodadi	3 795	4 632	132	135	10
2 Sentul	3 630	6 132	187	245	12
3 Plelen	4 800	3 564	150	189	15
4 Kutosari	4 920	2 543	280	112	12
5 Mentosari	3 800	5 534	280	290	13
6 Gringsing	4 325	2 520	265	235	11
7 Lebo	3 760	3 550	124	286	20
8 Krengseng	5 420	5 450	345	180	29
9 Kebondalem	4 375	3 213	2 500	260	14
10 Yosorejo	3 785	2 564	560	272	27
11 Sidorejo	4 376	3 543	450	354	10
12 Sawangan	4 390	25 000	120	192	18
13 Ketanggan	4 260	500 000	190	295	22
14 Madugowongjati	2 660	4 124	230	274	9
15 Tedunan	3 692	3 535	125	332	38
Jumlah	62 988	572 361	5 938	3 651	260

Sumber : Mantri Ternak Kecamatan Gringsing



# 6

## **TRANSPORTASI dan KEUANGAN**

*Kecamatan dalam angka 2017*



---

## BAB VI PEREKONOMIAN DAN KEUANGAN

Di bidang perekonomian, Kecamatan Gringsing hampir semua desa memiliki pasar desa yang dapat memenuhi kebutuhan masyarakat desa. Di Kecamatan Gringsing juga banyak terdapat warung/toko/kios sebagai sarana lapangan usaha penduduknya. Selain itu juga ada sarana perekonomian lainnya seperti KUD, Koperasi Simpan Pinjam dan lainnya.

Di bidang keuangan besarnya penerimaan Alokasi Dana Desa (ADD) pada tahun 2016 meningkat akan tetapi persentasenya kecil, Untuk realisasi PBB, untuk tahun 2016 di Kecamatan Gringsing masih terdapat tunggakan, Walaupun hanya beberapa desa.



Tabel 6.1 Jumlah Sarana Ekonomi di Kecamatan Gringsing, 2016

Desa	Sarana Ekonomi			
	Pasar Umum	KUD	Bank / BKK	ATM
(1)	(2)	(3)	(4)	(5)
1 Surodadi	-	-	-	-
2 Sentul	-	-	-	-
3 Plelen	1	-	2	1
4 Kutosari	-	1	-	-
5 Mentosari	-	-	1	1
6 Gringsing	-	-	-	-
7 Lebo	-	-	-	-
8 Krengseng	1	-	-	-
9 Kebondalem	-	-	-	-
10 Yosorejo	-	-	-	-
11 Sidorejo	-	-	-	-
12 Sawangan	-	-	-	-
13 Ketanggan	1	-	-	-
14 Madugowongjati	-	-	-	-
15 Tedunan	-	-	-	-
Jumlah	1	-	3	2

Sumber : Laporan Desa



Desa	Sarana Ekonomi			
	Hotel/Penginapan	KUD	Bank / BKK	ATM
(1)	(2)	(3)	(4)	(5)
1 Surodadi	1	-	-	-
2 Sentul	1	-	-	-
3 Plelen	-	-	-	-
4 Kutosari	-	-	-	-
5 Mentosari	-	-	-	-
6 Gringsing	-	-	-	-
7 Lebo	-	-	-	-
8 Krengseng	-	-	-	-
9 Kebondalem	-	-	-	-
10 Yosorejo	-	-	-	-
11 Sidorejo	-	-	-	-
12 Sawangan	-	-	-	-
13 Ketanggan	-	-	-	-
14 Madugowongjati	-	-	-	-
15 Tedunan	-	-	-	-
Jumlah	2	-	-	-

Sumber : Laporan Desa

Tabel 6.2 Target dan Realisasi Penerimaan Pajak Bumi Bangunan (PBB)  
di Kecamatan Gringsing, 2016

Desa	Baku (Rp)	Realisasi (Rp)	Sisa	Persentase
(1)	(2)	(3)	(4)	(5)
1 Surodadi	136 476 651	136 857 683	0	100
2 Sentul	56 306 587	56 870 090	0	100
3 Plelen	214 111 915	127 770 980	86 340 935	60
4 Kutosari	161 734 556	120 887 569	40 846 987	75
5 Mentosari	34 357 448	34 357 448	0	100
6 Gringsing	103 331 344	87 125 020	16 206 324	84
7 Lebo	152 569 733	103 889 205	48 680 528	68
8 Krengseng	135 640 024	100 360 610	35 205 414	74
9 Kebondalem	78 746 651	61 511 574	17 235 077	78
10 Yosorejo	115 289 820	98 207 093	17 082 727	85
11 Sidorejo	97 749 141	60 360 217	37 388 924	62
12 Sawangan	153 153 311	73 933 044	79 220 267	48
13 Ketanggan	128 447 727	105 604 903	22 842 824	82
14 Madugowongjati	70 657 176	47 649 303	23 007 873	67
15 Tedunan	48 940 424	48 940 424	0	100
Jumlah	1 687 512 508	1 264 399 163	423 113 345	67

Sumber : Kantor Kecamatan

Tabel 6.3 Besaran Alokasi Dana Desa dan Besaran Dana Desa  
di Kecamatan Gringsing, Tahun Anggaran 2016

Desa	Besaran Alokasi Dana Desa (ADD)	Besaran Dana Desa (DD)
(1)	(2)	(3)
1 Gringsing	293 202 300,00	615 055 000,00
2 Kebondalem	330 513 400,00	657 240 000,00
3 Ketanggan	338 118 100,00	693 213 000,00
4 Krengseng	346 106 000,00	656 412 000,00
5 Kutosari	334 173 900,00	646 514 000,00
6 Lebo	409 724 100,00	656 823 000,00
7 Madugowongjati	292 668 700,00	622 295 000,00
8 Mentosari	276 218 900,00	601 763 000,00
9 Plelen	380 210 900,00	659 185 000,00
10 Sawangan	398 188 400,00	715 765 000,00
11 Sentul	319 862 600,00	620 616 000,00
12 Sidorejo	292 245 300,00	635 611 000,00
13 Surodadi	315 635 200,00	616 166 000,00
14 Tedunan	289 454 600,00	617 370 000,00
15 Yosorejo	305 921 200,00	636 328 000,00
Jumlah	4 922 243 600,00	9 650 356 000,00

Sumber : Dispermades Kab. Batang

Tabel 6.4 Jalan Kabupaten di Kecamatan Gringsing, 2016

No	Nama Ruas	Panjang Jalan (M)	Lebar (M)	Volume Jalan (M2)	Klasifikasi Fungsi Jalan
(1)	(2)	(3)	(4)	(5)	(6)
125	Plelen Kedawung	11,600	4.0	46,400	LU
126	Plelen (SPBU) - Krengseng	1,800	4.0	7,200	LU
127	Krengseng - Sidorejo	2,800	3.0	8,400	LU
128	Gringsing - Kebondalem	1,300	6.0	7,800	LU
129	Kebondalem - Yosorejo	5,000	4.0	20,000	LU
130	Lebo - Krengseng	1,500	4.0	6,000	LU
131	Krengseng - Pantai Jodo	6,000	3.5	21,000	PAR
132	Surodadi - Pujud	10,000	4.0	40,000	LU
133	Madugowongjati - Tedunan	4,700	3.0	14,100	LU
134	Krengseng - Gringsing	2,000	3.0	6,000	LU

Sumber : Dinas Pekerjaan Umum dan Penataan Ruang Kab. Batang



**7**

**PERBANDINGAN antar  
KECAMATAN**



Tabel 7.1 Perbandingan Luas Wilayah Antar Kecamatan, 2016

	Kecamatan	Luas (Ha)	Persentase
	(1)	(2)	(3)
1	Wonotunggal	5 235,27	6,64
2	Bandar	7 332,80	9,30
3	Blado	7 838,92	9,94
4	Reban	4 633,38	5,88
5	Bawang	7 384,51	9,36
6	Tersono	4 932,98	6,26
7	Gringsing	7 276,64	9,23
8	Limpung	3 341,66	4,24
9	Banyuputih	4 442,50	5,63
10	Subah	8 352,17	10,59
11	Pecalungan	3 618,97	4,59
12	Tulis	4 508,78	5,72
13	Kandeman	4 175,67	5,29
14	Batang	3 434,54	4,36
15	Warungasem	2 355,37	2,99
	Jumlah	78 864,16	100,00

Sumber : BPS Kabupaten Batang

Tabel 7.2 Perbandingan Jumlah Penduduk Antar Kecamatan dan Sex Ratio, 2016

	Kecamatan	Jenis Kelamin		Jumlah	Sex Ratio	
		Laki-laki	Perempuan			
	(1)	(2)	(3)	(4)	(5)	
1	Wonotunggal	16 401	16 314	32 715	100,53	
2	Bandar	33 643	33 323	66 966	100,96	
3	Blado	22 509	22 149	44 658	101,63	
4	Reban	18 812	18 892	37 704	99,58	
5	Bawang	27 079	26 780	53 859	101,12	
6	Tersono	19 039	19 052	38 091	99,93	
7	Gringsing	29 905	29 475	59 380	101,46	
8	Limpung	20 564	20 723	41 287	99,23	
9	Banyuputih	17 377	17 517	34 894	99,20	
10	Subah	25 595	26 231	51 826	97,58	
11	Pecalungan	15 713	16 190	31 903	97,05	
12	Tulis	17 598	17 887	35 485	98,38	
13	Kandeman	23 711	24 105	47 816	98,37	
14	Batang	62 287	62 706	124 993	99,33	
15	Warungasem	24 142	24 001	48 143	100,59	
	Jumlah	2016	374 375	375 345	749 720	99,74
		2015	371 071	372 019	743 090	99,75
		2014	367 766	368 731	736 497	99,74

Sumber : BPS Kabupaten Batang







**SENSUS  
EKONOMI**

# **DATA**

**MENCERDASKAN BANGSA**

<https://batangkab.bps.go.id>



**BADAN PUSAT STATISTIK  
KABUPATEN BATANG**

Jalan Pemuda No. 9 Batang 51216  
Telp/Fax (0285) 391004  
<http://batangkab.bps.go.id> Email: [bps3325@bps.go.id](mailto:bps3325@bps.go.id)

ISBN 978-602-6375-32-2



9 786026 375322 >