



st 2013
SENSUS PERTANIAN

Katalog BPS : 1102001.1275210

KECAMATAN MEDAN BELAWAN DALAM ANGKA 2013



**BADAN PUSAT STATISTIK
KOTA MEDAN**



Katalog BPS : 1102001.1275210

KECAMATAN MEDAN BELAWAN DALAM ANGKA 2013

<http://medankota.bps.go.id>
<http://medankota.bps.go.id>



**BADAN PUSAT STATISTIK
KOTA MEDAN**

**KECAMATAN MEDAN BELAWAN
DALAM ANGKA 2013**

Katalog BPS : 1102001.1275.210
No. Publikasi : 12750.1323

Ukuran buku : 21cm x 15 cm
Jumlah Halaman : xx + 86

Naskah : KSK Kec. Medan Belawan
Penyunting : Seksi IPDS
Pembuat Gambar : Seksi IPDS

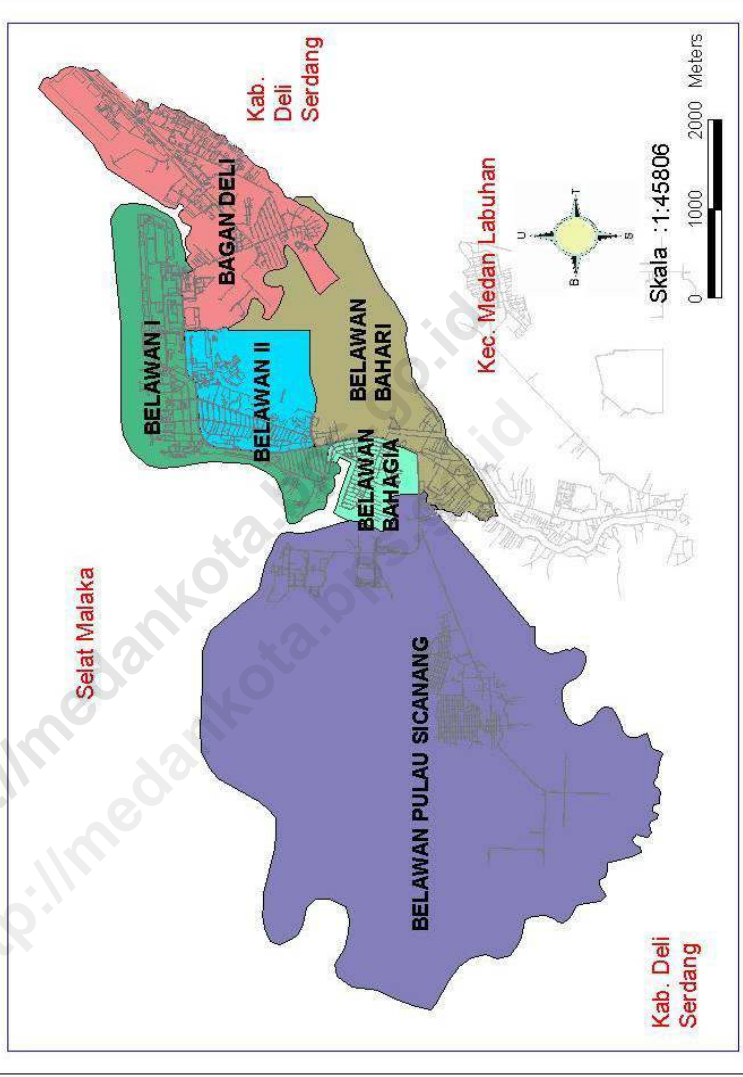
Gambar Kulit :
Seksi Integrasi Pengolahan dan Diseminasi Statistik

Diterbitkan :
Badan Pusat Statistik Kota Medan

Dicetak oleh : Dahril Corporation

Boleh dikutip dengan menyebut sumbernya

Peta Kecamatan Medan Belawan



**PEMERINTAH
KOTA MEDAN**



Pengertian Lambang Kota Medan:

- ❑ Suatu perisai terbagi atas 5 bagian yang masing-masing melukiskan 5 bahan pokok terpenting yang diekspor dari Medan yakni; Nenas, Sisal, Teh, Pohon Getah, Kelapa Sawit dan Tembakau
- ❑ Suatu lingkaran yang terdiri dari setangkai padi dan sedahan kapas, masing-masing terdiri dari 17 biji padi dan 8 bunga kapas
- ❑ Suatu bambu runcing yang terletak dibelakang perisai
- ❑ Suatu bintang bambu runcing dan 4 tiang yang menjinjing perisai dan lingkaran tsb dan menghubungkan pita sutera

Arti lambang-lambang yang terdapat pada Logo Kota Medan:

- ❑ 17 Biji padi berarti tanggal 17 dari Hari Proklamasi Kemerdekaan Republik Indonesia
- ❑ 8 Bunga kapas berarti bulan ke-8 dari Tahun Proklamasi Kemerdekaan Republik Indonesia
- ❑ 4 Tiang dan 5 bahagian dari perisai berarti Tahun 45 dari Proklamasi Kemerdekaan Republik Indonesia
- ❑ Satu bambu runcing yang terletak di belakang perisai, adalah lambang perjuangan Kemerdekaan Republik Indonesia, dan lima bahan-bahan pokok yang terpenting di hadapan bambu runcing, berarti kemakmuran serta Keadilan Sosial yang merata ada dihadapan kita.
- ❑ Bintang yang bersinar lima adalah Bintang Nasional yang berarti bahwa hidup penduduk Kota Medan khususnya dan Indonesia

umumnya akan bersinar-sinar, bahagia dan lepas dari kemiskinan dan kemelaratan.

- Lima sinar Bintang, lima bahan-bahan pokok terpenting yang di ekspor dari Medan dan lima bahagian perisai berarti Pancasila, yang menjadi Dasar Negara Republik Indonesia

<http://medankota.bps.go.id>
<http://medankota.bps.go.id>



**PEMERINTAH KOTA MEDAN
CAMAT MEDAN BELAWAN
KATA SAMBUTAN**

Pertama-tama saya mengucapkan terima kasih kepada Pelaksana Tugas Kordinator Statistik Kecamatan Medan Belawan serta kerjasama seluruh aparat kecamatan dan kelurahan sekecamatan Medan Belawan atas terbitnya publikasi Kecamatan Medan Belawan Dalam Angka Tahun 2013.

Buku publikasi Kecamatan Medan Belawan dalam Angka Tahun 2013 ini memuat data tentang keadaan Kecamatan Medan Belawan dalam bentuk angka-angka yang diperoleh dari sumbernya langsung yaitu instansi-instansi pemerintah/Kantor Camat, Kantor Lurah dan Instansi lain di kecamatan Medan Belawan, sehingga data yang termuat dalam publikasi ini merupakan data yang aktual dan akurat serta mencerminkan keadaan Kecamatan Medan Belawan pada tahun 2012.

Buku ini diperlukan oleh pengguna data baik instansi pemerintah maupun masyarakat sebagai bahan perencanaan pembangunan di segala bidang, serta merupakan sumber informasi tentang kondisi Kecamatan Medan Belawan yang saat ini sedang berkembang.

Akhirnya sekali lagi saya ucapkan terima kasih kepada Pelaksana Tugas Kordinator Statistik Kecamatan yang telah berusaha keras dalam penyusunan buku ini dan saya harapkan terus berkelanjutan untuk masa yang akan datang.

Medan, Oktober 2013
CAMAT MEDAN BELAWAN

**Drs. Said Chaidir, MSP
Pembina Tk.I**

NIP. 19620320 199203 1 005



**BADAN PUSAT STATISTIK KOTA MEDAN
PELAKSANA TUGAS KSK MEDAN BELAWAN
KATA PENGANTAR**

Dengan memanjatkan puji dan syukur ke hadirat Tuhan Yang Maha Esa, kami telah dapat menyelesaikan publikasi "Kecamatan Medan Belawan Dalam Angka Tahun 2013" ini. Usainya penerbitan publikasi ini dimungkinkan berkat adanya bantuan dari Pemerintah Kecamatan Medan Belawan serta instansi pemerintah lainnya.

Kebutuhan akan data statistik semakin meningkat terutama dalam menyambut millenium kedua. Hal tersebut menjadi pendorong bagi kami untuk menyusun publikasi ini. Data yang disajikan bersumber dari data yang terdapat di kantor kecamatan Medan Belawan, kantor kelurahan sekecamatan Medan Belawan serta instansi pemerintah lainnya. Selain itu data yang ada pada publikasi ini merupakan data yang bersumber dari berbagai kegiatan rutin, survei maupun sensus yang diselenggarakan Badan Pusat Statistik di kecamatan Medan Belawan.

Pada kesempatan ini kami mengucapkan banyak terima kasih kepada Camat Medan Belawan atas perhatian dan bantuannya sehingga terbitnya publikasi ini, serta kepada instansi-instansi pemerintah lainnya.

Saran dan kritik demi penyempurnaan publikasi ini di masa yang akan datang sangat kami harapkan dari berbagai pihak.

Akhirnya semoga penyajian data statistik ini dapat membantu memenuhi kebutuhan data bagi pihak-pihak yang memerlukan serta bermanfaat bagi semua pihak.

Medan, Oktober 2013
PELTU KSK MEDAN BELAWAN

Agus Setiaji
NIP. 19770827 199903 1 002

Daftar Publikasi BPS Kota Medan Terbitan tahun 2012

No.	Judul	Diterbitkan	Tersedia Dalam Bentuk Hardcopy	Tersedia Dalam Bentuk Softcopy	
				Flash Disk	CD-ROM
(1)	(2)	(3)	(4)	(5)	(6)
1.	Perhitungan Pendapatan Regional Kota Medan Tahun 2012	2012	Ya	Ya	Ya
2.	Produk Domestik Regional Bruto Menurut Penggunaan Kota Medan 2000-2012	2012	Ya	Ya	Ya
3.	Buku Saku Data Pokok Statistik Kota Medan 2012	2012	Ya	Ya	Ya
4.	Medan Dalam Angka 2012	2012	Ya	Ya	Ya
5.	Kecamatan Medan Tuntungan Dalam Angka 2012	2012	Ya	Ya	Ya
6.	Kecamatan Medan Johor Dalam Angka 2012	2012	Ya	Ya	Ya
7.	Kecamatan Medan Amplas Dalam Angka 2012	2012	Ya	Ya	Ya
8.	Kecamatan Medan Denai Dalam Angka 2012	2012	Ya	Ya	Ya
9.	Kecamatan Medan Area Dalam Angka 2012	2012	Ya	Ya	Ya
10.	Kecamatan Medan	2012	Ya	Ya	Ya

	Kota Dalam Angka 2012				
11.	Kecamatan Medan Maimun Dalam Angka 2012	2012	Ya	Ya	Ya
12.	Kecamatan Medan Polonia Dalam Angka 2012	2012	Ya	Ya	Ya
13.	Kecamatan Medan Baru Dalam Angka 2012	2012	Ya	Ya	Ya
14.	Kecamatan Medan Selayang Dalam Angka 2012	2012	Ya	Ya	Ya
15.	Kecamatan Medan Sunggal Dalam Angka 2012	2012	Ya	Ya	Ya
16.	Kecamatan Medan Helvetia Dalam Angka 2012	2012	Ya	Ya	Ya
17.	Kecamatan Medan Petisah Dalam Angka 2012	2012	Ya	Ya	Ya
18.	Kecamatan Medan Barat Dalam Angka 2012	2012	Ya	Ya	Ya
19.	Kecamatan Medan Timur Dalam Angka 2012	2012	Ya	Ya	Ya
20.	Kecamatan Medan Perjuangan Dalam Angka 2012	2012	Ya	Ya	Ya
21.	Kecamatan Medan Tembung Dalam Angka 2012	2012	Ya	Ya	Ya
22.	Kecamatan Medan Deli Dalam Angka 2012	2012	Ya	Ya	Ya

23.	Kecamatan Medan Labuhan Dalam Angka 2012	2012	Ya	Ya	Ya
24.	Kecamatan Medan Marelan Dalam Angka 2012	2012	Ya	Ya	Ya
25.	Kecamatan Medan Belawan Dalam Angka 2012	2012	Ya	Ya	Ya
26.	PDRB Kota Medan Per Kecamatan tahun 2012	2012	Ya	Ya	Ya
27.	Statistik Daerah Kota Medan 2012	2012	Ya	Ya	Ya
28.	Gini Ratio Kota Medan tahun 2001-2012	2012	Ya	Ya	Ya
29.	Statistik Daerah Kecamatan Medan Tuntungan 2012	2012	Ya	Ya	Ya
30.	Statistik Daerah Kecamatan Medan Johor 2012	2012	Ya	Ya	Ya
31.	Statistik Daerah Kecamatan Medan Amplas 2012	2012	Ya	Ya	Ya
32.	Statistik Daerah Kecamatan Medan Denai 2012	2012	Ya	Ya	Ya
33.	Statistik Daerah Kecamatan Medan Area 2012	2012	Ya	Ya	Ya
34.	Statistik Daerah Kecamatan Medan Kota 2012	2012	Ya	Ya	Ya
35.	Statistik Daerah Kecamatan Medan Maimun 2012	2012	Ya	Ya	Ya
36.	Statistik Daerah	2012	Ya	Ya	Ya

	Kecamatan Medan Polonia 2012				
37.	Statistik Daerah Kecamatan Medan Baru 2012	2012	Ya	Ya	Ya
38.	Statistik Daerah Kecamatan Medan Selayang 2012	2012	Ya	Ya	Ya
39.	Statistik Daerah Kecamatan Medan Sunggal 2012	2012	Ya	Ya	Ya
40.	Statistik Daerah Kecamatan Medan Helvetia 2012	2012	Ya	Ya	Ya
41.	Statistik Daerah Kecamatan Medan Petisah 2012	2012	Ya	Ya	Ya
42.	Statistik Daerah Kecamatan Medan Barat 2012	2012	Ya	Ya	Ya
43.	Statistik Daerah Kecamatan Medan Timur 2012	2012	Ya	Ya	Ya
44.	Statistik Daerah Kecamatan Medan Perjuangan 2012	2012	Ya	Ya	Ya
45.	Statistik Daerah Kecamatan Medan Tembung 2012	2012	Ya	Ya	Ya
46.	Statistik Daerah Kecamatan Medan Deli 2012	2012	Ya	Ya	Ya
47.	Statistik Daerah Kecamatan Medan Labuhan 2012	2012	Ya	Ya	Ya
48.	Statistik Daerah Kecamatan Medan Marelan 2012	2012	Ya	Ya	Ya

49.	Statistik Daerah Kecamatan Medan Belawan 2012	2012	Ya	Ya	Ya
-----	---	------	----	----	----

<http://medankota.bps.go.id>
<http://medankota.bps.go.id>

Daftar Isi

Daftar Isi	Halaman
Peta Kecamatan	iii
Lambang Daerah Kota Medan	iv
Kata Sambutan Camat Medan Belawan	vi
Kata Pengantar KSK Medan Belawan	vii
Daftar Publikasi BPS Kota Medan Terbitan tahun 2012	viii
Daftar Isi	xiii
Daftar Tabel	xiv
Daftar Lampiran	xx
BAB I Keadaan Geografis	1
BAB II Pemerintahan	9
BAB III Penduduk dan Tenaga Kerja	17
BAB IV Sosial	31
BAB V Industri, Energi dan Air Minum.....	49
BAB VI Ekonomi	57
Ekonomi di Kecamatan Medan Belawan	59
BAB VII Hotel, Restoran dan Pariwisata.....	67
BAB VIII Keuangan dan Harg.....	75
Lampiran	81

Daftar Tabel

Judul Tabel	Halaman
Tabel 1.1 : Letak dan Geografis Kecamatan Medan Belawan Tahun 2012	5
Tabel 1.2 : Luas Wilayah dirinci per Kelurahan di Kecamatan Medan Belawan Tahun 2012	6
Tabel 1.3 : Jarak Kantor Lurah ke Kantor Camat di Kecamatan Medan Belawan Tahun 2012	7
Tabel 1.4 : Daftar Alamat Kantor Kelurahan di Kecamatan Medan Belawan Tahun 2012	8
Tabel 2.1 : Banyaknya Lingkungan dan Blok sensus dirinci menurut Kelurahan di Kecamatan Medan Belawan Tahun 2012	13
Tabel 2.2 : Banyaknya Pegawai Negeri Kantor Camat dan Instansi- instansi Pemerintah di Kecamatan Medan Belawan Tahun 2012 (Jiwa)	14
Tabel 2.3 : Banyaknya Pegawai Negeri menurut golongan dirinci menurut Kelurahan di Kecamatan Medan Belawan Tahun 2012(Jiwa)	15
Tabel 2.4 : Banyaknya Pertahanan Sipil menurut Kelurahan di Kecamatan Medan Belawan Tahun 2012.....	16
Tabel 3.1 : Jumlah penduduk, Luas Kelurahan kepadatan penduduk per Km dirinci menurut Kelurahan di Kecamatan Medan Belawan Tahun 2012	21
Tabel 3.2 : Banyaknya Rumah Tangga, Penduduk dan Rata-rata anggota Rumah Tangga dirinci menurut Kelurahan di Kecamatan Medan Belawan Tahun 2012.....	22

Tabel 3.4 :	Jumlah Penduduk Menurut Kelompok Umur & Jenis Kelamin Di Kecamatan Medan Belawan Tahun 2012	24
Tabel 3.5 :	Banyaknya Warga Negara Asing menurut Kewarganegaraan dirinci menurut Kelurahan di Kecamatan Medan Belawan Tahun 2012	25
Tabel 3.7 :	Komposisi Mata Pencaharian Penduduk menurut Kelurahan di Kecamatan Medan Belawan Tahun 2012.....	27
Tabel 3.8 :	Jumlah Penduduk dirinci Menurut Agama yang Dianut per Kelurahan di Kecamatan Medan Belawan tahun 2012.....	29
Tabel 4.1 :	Jumlah Sekolah PAUD, Taman Kanak-kanak (TK) Negeri, dan Swasta dirinci menurut Kelurahan di Kecamatan Medan Belawan Tahun 2012	35
Tabel 4.2 :	Jumlah Sekolah Dasar Negeri dan Swasta dirinci menurut Kelurahan di Kecamatan Medan Belawan Tahun 2012	36
Tabel 4.3 :	Jumlah murid Sekolah Dasar Negeri dan Swasta diperinci menurut Kelurahan di Kecamatan Medan Belawan Tahun 2012.....	37
Tabel 4.4 :	Jumlah Guru Sekolah Dasar Negeri dan Swasta diperinci menurut Kelurahan di Kecamatan Medan Belawan Tahun 2012.....	38
Tabel 4.5.	Rasio Murid dan Guru Pada Sekolah Dasar Menurut Kelurahan di Kecamatan Medan Belawan Tahun 2012	39
Tabel 4.6 :	Jumlah Sekolah Lanjutan Tingkat Pertama Negeri dan Swasta diperinci menurut Kelurahan di Kecamatan Medan Belawan Tahun 2012	40

Tabel 4.7 :	Jumlah Sekolah Lanjutan Tingkat Atas Negeri dan Swasta diperinci menurut Kelurahan di Kecamatan Medan Belawan Tahun 2012	41
Tabel 4.8 :	Banyaknya Rumah Sakit, Puskesmas, BPU dan BKIA diperinci menurut Kelurahan di Kecamatan Medan Belawan Tahun 2012	42
Tabel 4.9 :	Jumlah Posyandu, Dokter dan Bidan yang melayani KB diperinci menurut Kelurahan di Kecamatan Medan Belawan Tahun 2012	43
Tabel 4.10 :	Jumlah Pasangan Usia Subur (PUS) yang mempergunakan alat kontrasepsi IUD, Pil, Kondom, Mow/P, Implant dan Suntikan diperinci menurut Kelurahan di Kecamatan Medan Belawan Tahun 2012.....	44
Tabel 4.11 :	Banyaknya Sarana Ibadah Menurut Kelurahan di Kecamatan Medan Belawan Tahun 201.....	46
Tabel 4.12 :	Banyaknya Nikah, Talak, Cerai dan Rujuk menurut Kelurahan di Kecamatan Medan Belawan Tahun 2012	47
Tabel 4.13 :	Banyaknya Lapangan Olah Raga dirinci menurut jenis Olah Raga per Kelurahan di Kecamatan Medan Belawan Tahun 2012	48
Tabel 5.1 :	Banyaknya Perusahaan Industri Besar, Sedang, Kecil dan Kerajinan Rumah Tangga menurut Kelurahan di Kecamatan Medan Belawan Tahun 2012.....	53
Tabel 5.2 :	Banyaknya Rumah Tangga Pelanggan Listrik Negara per Kelurahan di Kecamatan Medan Belawan Tahun 2012.....	54

Tabel 5.3 :	Banyaknya Rumah Tangga Pelanggan Gas Negara per Kelurahan di Kecamatan Medan Belawan Tahun 2012	55
Tabel 5.4 :	Banyaknya Rumah Tangga Pelanggan Air Minum melalui PAM per Kelurahan di Kecamatan Medan Belawan Tahun 2012.....	56
Tabel 6.1 :	Banyaknya Pasar dan Pertokoan per Kelurahan di Kecamatan Medan Belawan Tahun 2012	61
Tabel 6.2 :	Jumlah Pasar Yang Dikelola Pemerintah, Swasta, dan Tanpa Pengelola di Kecamatan Medan Belawan Tahun 2012.....	62
Tabel 6.3 :	Jumlah SPBU dan Agen Minyak Tanah (Pangkalan) di Kecamatan Medan Belawan Tahun 2012	63
Tabel 6.4 :	Banyaknya Bengkel Sepeda Motor dan Mobil menurut Kelurahan di Kecamatan Medan Belawan Tahun 2012	64
Tabel 6.5 :	Banyaknya Tempat Pencucian Mobil (Doorsmer) per Kelurahan di Kecamatan Medan Belawan Tahun 2012	65
Tabel 7.1 :	Jumlah Hotel, Bioskop, Night Club dan Bilyard menurut Kelurahan di Kecamatan Medan Belawan Tahun 2012	71
Tabel 7.2 :	Banyaknya Rumah Makan/Restoran dan Warung Minum per Kelurahan di Kecamatan Medan Belawan Tahun 2012	72
Tabel 7.3 :	Jumlah Panti Pijat, Masseur, Pangkas, Salon dan Praktek Dukun Patah menurut Kelurahan di Kecamatan Medan Belawan Tahun 2012	73
Tabel 7.4 :	Jumlah Tempat Video Game/ play Station dan Penyewaan Kaset Video/ VCD/ DVD menurut Kelurahan di Kecamatan Medan Belawan Tahun 2012	74

Tabel 8.1 : Banyaknya Lembaga Keuangan menurut Kelurahan di
Kecamatan Medan Belawan Tahun 2012.....78

<http://medankota.bps.go.id>
<http://medankota.bps.go.id>

Daftar Gambar

Judul Gambar	Halaman
Gambar 1.1: Luas Wilayah tiap kelurahan di Kecamatan Medan Belawan tahun 2012 (Km2).....	4
Gambar 2.1 Banyaknya Blok Sensus tiap Kelurahan di Kec. Medan Belawan tahun 2012.....	12
Gambar 3.1 Jumlah Penduduk Per kelurahan se Kecamatan Medan Belawan tahun 2012.....	20
Gambar 3.2 Komposisi mata pencarian penduduk di Kecamatan Medan Belawan tahun 2012.....	20
Gambar 4.1 Banyaknya Rumah sakit, Puskesmas, BPU, BKIA di Kec. Medan Belawan tahun 2012.....	34
Gambar 4.2 Persentase penggunaan Alat Kontrasepsi pasangan usia subur di kec. Medan Belawan tahun 2012.....	34
Gambar 5.1 Banyaknya Rumah tangga Pelanggan AIR PAM, dan Listrik PLN di Kec. Medan Belawan tahun 2012.....	52
Gambar 6.1 Banyaknya Pasar dan pertokoan per kelurahan di Kec. Medan Belawan tahun 2012.....	60
Gambar 7.1 Banyaknya Hotel, Restoran, dan Warung Makan / Minum di Kecamatan Medan Belawan tahun 2012.....	70

Daftar Lampiran

Judul Lampiran	Halaman
Daftar 1: Nama Camat dan Lamanya menjabat di Kecamatan Medan Belawan sejak Tahun 1974 s/d sekarang	83
Daftar 2: Nama Lurah dan Lamanya Menjabat menurut Kelurahan di Kecamatan Medan Belawan.....	84
Daftar 3: Daftar nama dan Alamat Kantor Kelurahan di Kecamatan Medan Belawan Tahun 2012.....	86



BAB I

KEADAAN GEOGRAFIS

1.1 Letak dan Geografis Kecamatan Medan Belawan Tahun 2012

Kecamatan Medan Belawan berbatasan langsung dengan selat malaka di sebelah utara, kecamatan Medan Labuhan di sebelah selatan, kabupaten Deli Serdang di sebelah barat dan di sebelah timur. Kecamatan Medan Belawan merupakan salah satu kecamatan di Kota Medan yang mempunyai luas sekitar 21,82 km². Jarak kantor kecamatan ke kantor walikota Medan yaitu sekitar 23 km.

1.2. Luas Wilayah dirinci per Kelurahan di Kecamatan Medan Belawan Tahun 2012

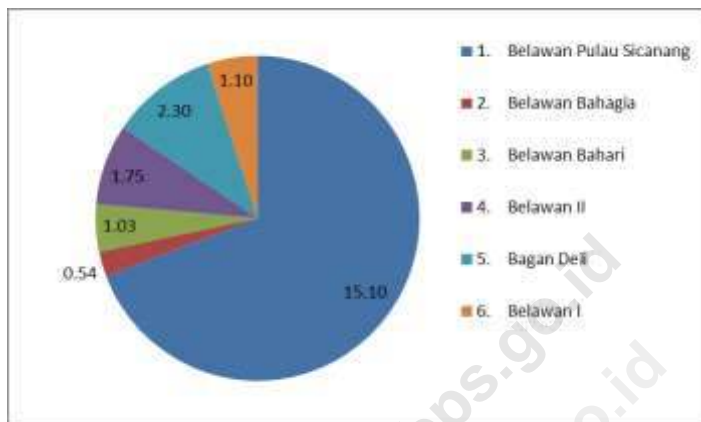
Dari 6 kelurahan di kecamatan Medan Belawan, kelurahan Belawan Pulau Sicanang memiliki luas wilayah yang terluas yaitu sebesar 15,10 km² sedangkan kelurahan Belawan Bahagia mempunyai luas terkecil yakni 0,54 km².

1.3 Jarak Kantor Lurah ke Kantor Camat di Kecamatan Medan Belawan Tahun 2012

Ditinjau dari jarak antara kantor kelurahan dan kantor kecamatan, kantor kelurahan Belawan Pulau Sicanang dan Bagan Deli memiliki jarak terjauh dari kantor kecamatan Medan Belawan yaitu sekitar 3 km sedangkan kantor kelurahan yang terdekat yaitu kelurahan Belawan II.

Keadaan Geografis

Gambar 1.1: Luas Wilayah tiap kelurahan di Kecamatan Medan Belawan tahun 2012 (Km2)



Sumber : Kantor Camat Medan Belawan

Tabel 1.1 : Letak dan Geografis Kecamatan Medan Belawan Tahun 2012

1. Luas wilayah :	21,82 Km ²
2. Letak diatas permukaan Laut :	3 Meter
3. Terletak antara	
Lintang Utara	: 03 ⁰ - 48 ⁰
Lintang Selatan	:
Bujur Timur	: 98 ⁰ - 42 ⁰
4. Berbatasan dengan	
Sebelah Utara	: Selat Malaka
Sebelah Selatan	: Kec. Medan Labuhan
Sebelah Barat	: Kab. Deli Serdang
Sebelah Timur	: Kab. Deli Serdang
5. Jarak Kantor Camat ke Kantor Walikota Medan :	23 Km.

Sumber : Kantor Camat Medan Belawan.

Tabel 1.2 : Luas Wilayah dirinci per Kelurahan di Kecamatan Medan Belawan Tahun 2012

Kelurahan	Luas (Km ²)	Persentase terhadap Luas Kecamatan (%)
(1)	(2)	(3)
1. Belawan Pulau Sicanang	15,10	69,20
2. Belawan Bahagia	0,54	2,47
3. Belawan Bahari	1,03	4,72
4. Belawan II	1,75	8,02
5. Bagan Deli	2,30	10,54
6. Belawan I	1,10	5,04
Medan Belawan	21,82	100,00

Sumber : Kantor Camat Medan Belawan.

Tabel 1.3 : Jarak Kantor Lurah ke Kantor Camat di Kecamatan Medan Belawan Tahun 2012

Kelurahan	Jarak ke Kantor Camat (Km)
(1)	(2)
1. Belawan Pulau Sicanang	3
2. Belawan Bahagia	1
3. Belawan Bahari	1,5
4. Belawan II	0,5
5. Bagan Deli	3
6. Belawan I	1
Rata-rata	1,67

Sumber : Kantor Lurah se Kecamatan Medan Belawan.

Tabel 1.4 : Daftar Alamat Kantor Kelurahan di Kecamatan Medan Belawan Tahun 2012

Kelurahan	Alamat Kantor Kelurahan & Telp.
(1)	(2)
1. Belawan Pulau Sicanang	Jl. Kelapa RS Kusta
2. Belawan Bahagia	Jl. Terubuk No. 23
3. Belawan Bahari	Jl. Pulau Sinabang
4. Belawan II	Jl. Cianjur Gang VII
5. Bagan Deli	Jl. Besar Bagan Deli
6. Belawan I	Jl. Deli Uni Kampung

Sumber : Kantor Camat Medan Belawan



BAB II

PEMERINTAHAN

2.1 Pemerintahan Kecamatan Medan Belawan

Kecamatan Medan Belawan yang dipimpin oleh seorang camat, saat ini terdiri dari 6 kelurahan yang terbagi atas 143 lingkungan dan 243 blok sensus.

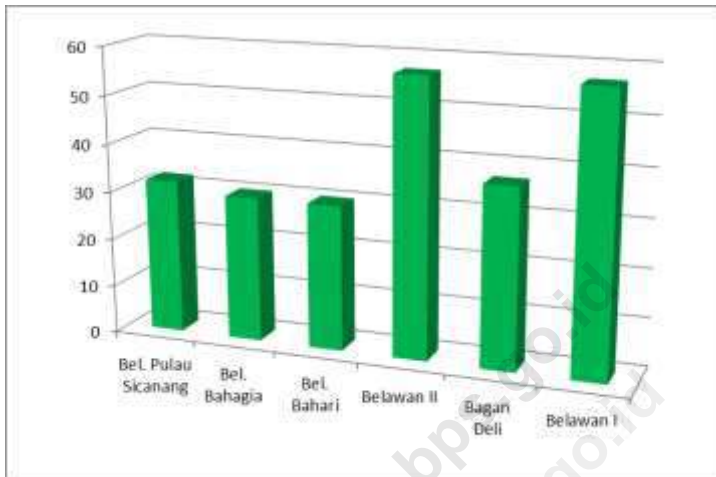
2.2 Struktur Pegawai Negeri Kecamatan Medan Belawan

Tahun 2012, kecamatan Medan Belawan memiliki total 136 pegawai negeri yang dialokasikan di Kantor Camat dan Instansi-instansi Pemerintah lainnya dimana alokasi pegawai terbesar ada di puskesmas yakni sebanyak 50 pegawai. Sedangkan alokasi pegawai terkecil terdapat pada pertanian yang hanya berjumlah satu pegawai.

Bila dirinci menurut golongan, dari 136 pegawai negeri di kecamatan Medan Belawan, ternyata sebagian besar pegawai negeri sudah bergolongan III yaitu sebanyak 78 pegawai. Jumlah pegawai negeri paling sedikit berada di kelurahan Belawan I.

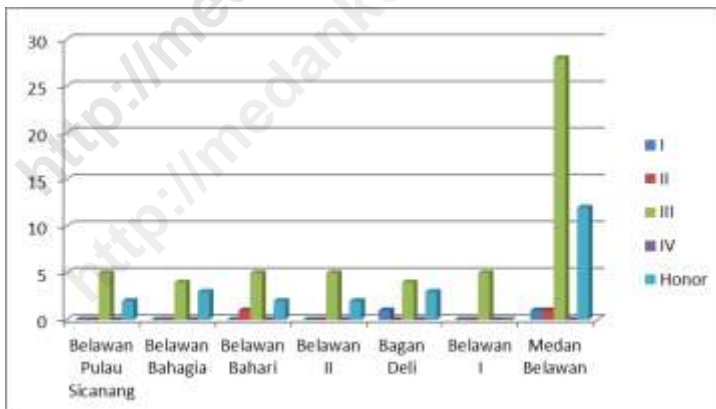
Pemerintahan

Gambar 2.1 Banyaknya Blok Sensus tiap Kelurahan di Kec. Medan Belawan tahun 2012



Sumber : Kantor Lurah se Kecamatan Medan Belawan

Gambar 2.2 Banyaknya PNS menurut golongan dirinci menurut kelurahan di Kecamatan Medan Belawan (Jiwa)



Sumber : Kantor Camat Medan Belawan

Tabel 2.1 : Banyaknya Lingkungan dan Blok sensus dirinci menurut Kelurahan di Kecamatan Medan Belawan Tahun 2012

Kelurahan	Jumlah	
	Lingkungan	Blok Sensus
(1)	(2)	(3)
1. Belawan Pulau Sicanang	20	32
2. Belawan Bahagia	20	30
3. Belawan Bahari	13	30
4. Belawan II	44	57
5. Bagan Deli	15	37
6. Belawan I	31	57
Medan Belawan	143	243

Sumber : Kantor Lurah se Kecamatan Medan Belawan dan BPS Kota Medan

Tabel 2.2 : Banyaknya Pegawai Negeri Kantor Camat dan Instansi-instansi Pemerintah di Kecamatan Medan Belawan Tahun 2012 (Jiwa)

Instansi	Golongan					Jumlah
	I	II	III	IV	Honor	
(1)	(2)	(3)	(4)	(5)	(6)	(7)
1. Kantor Camat	0	8	15	1	1	25
2. KUA	1	1	3	0	0	5
3. Statistik	0	0	0	0	0	0
4. PPLKB	0	2	4	0	0	6
5. Pertanian	0	0	1	0	0	1
6. PD. Kebersihan	0	1	1	0	0	2
7. Puskesmas	0	18	24	8	0	50
8. Kelurahan	1	1	28	0	12	42
9. Dinas P& K	0	2	2	1	0	25
Medan Belawan	2	33	78	10	13	136

Sumber : Kantor Camat Medan Belawan.

Tabel 2.3 : Banyaknya Pegawai Negeri menurut golongan dirinci menurut Kelurahan di Kecamatan Medan Belawan Tahun 2012(Jiwa)

Kelurahan	Golongan					Jumlah
	I	II	III	IV	Honor	
(1)	(2)	(3)	(4)	(5)	(6)	(7)
1. Belawan Pulau Sicanang	0	0	5	0	2	7
2. Belawan Bahagia	0	0	4	0	3	7
3. Belawan Bahari	0	1	5	0	2	8
4. Belawan II	0	0	5	0	2	7
5. Bagan Deli	1	0	4	0	3	8
6. Belawan I	0	0	5	0	0	5
Medan Belawan	1	1	28	0	12	42

Sumber : Kantor Camat Medan Belawan.

Tabel 2.4 : Banyaknya Pertahanan Sipil menurut Kelurahan di Kecamatan Medan Belawan Tahun 2012

Kelurahan	Jumlah
(1)	(5)
1. Belawan Pulau Sicanang	0
2. Belawan Bahagia	0
3. Belawan Bahari	0
4. Belawan II	0
5. Bagan Deli	0
6. Belawan I	0
Medan Belawan	0

Sumber : Kantor Lurah se Kecamatan Medan Belawan.



BAB III

PENDUDUK DAN TENAGA KERJA

3.1 Jumlah penduduk, Luas Kelurahan, kepadatan penduduk per Km dirinci menurut Kelurahan di Kecamatan Medan Belawan Tahun 2012

Kecamatan Medan Belawan dihuni oleh 95.709 orang penduduk dimana penduduk terbanyak berada di kelurahan Belawan II yakni sebanyak 20.947 orang. Jumlah penduduk terkecil di kelurahan Belawan Bahagia yakni sebanyak 11.915 orang.

Bila dibandingkan antara jumlah penduduk serta luas wilayahnya, maka kelurahan Belawan Bahagia merupakan kelurahan terpadat yaitu 22,065 jiwa tiap km².

3.2 Struktur Penduduk berdasarkan jenis kelamin dan kelompok umur di Kecamatan Medan Belawan Tahun 2012

Jumlah Penduduk kecamatan Medan Belawan sebanyak 95.709 penduduk terdiri dari 48.917 orang laki-laki serta 46.792 orang perempuan. Berdasarkan kelompok umur, distribusi penduduk kecamatan Medan Belawan relatif lebih banyak penduduk usia produktif.

3.3. Status pendidikan Penduduk usia 7-12

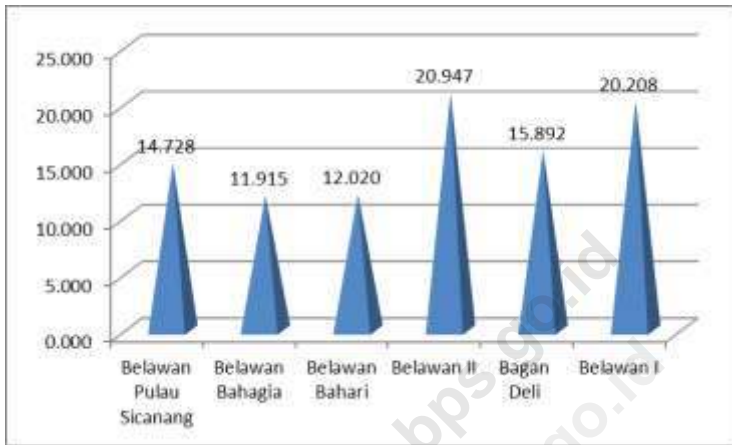
Tahun 2012 di kecamatan Medan Belawan, ternyata tingkat penduduk usia 7-12 tahun yang bersekolah sudah cukup banyak. Tercatat ada sekitar 12.495 penduduk kecamatan Medan Belawan yang bersekolah pada tahun 2012.

3.4 Mutasi dan Mutandis penduduk kecamatan Medan Belawan tahun 2012

Tercatat sebanyak 958 penduduk yang lahir sepanjang tahun 2012 di kecamatan Medan Belawan, sedangkan hanya 296 orang yang meninggal. Mobiltas penduduk di kecamatan Medan Belawan ini cukup ramai yakni selama tahun 2012 tercatat 651 orang datang dan 756 orang pindah dari kecamatan ini. Sebagian besar warga kecamatan Medan Belawan berprofesi sebagai pedagang.

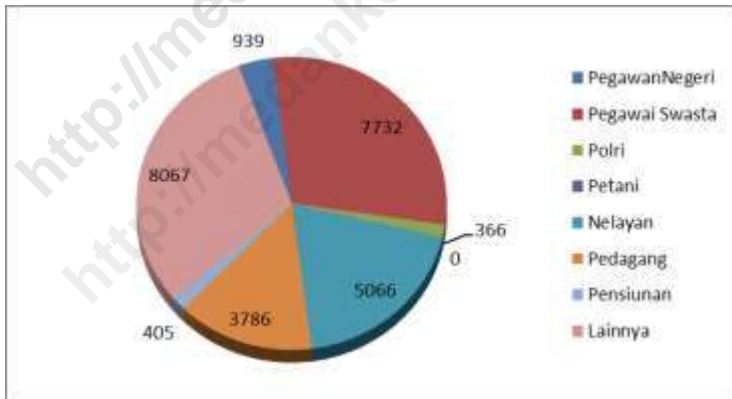
Penduduk dan Tenaga Kerja

Gambar 3.1 Jumlah Penduduk Per kelurahan se Kecamatan Medan Belawan tahun 2012



Sumber : Badan Pusat Statistik Kota Medan .

Gambar 3.2 Komposisi mata pencarian penduduk di Kecamatan Medan Belawan tahun 2012



Sumber : Kantor Lurah se Kecamatan Medan Belawan

Tabel 3.1 : Jumlah penduduk, Luas Kelurahan kepadatan penduduk per Km dirinci menurut Kelurahan di Kecamatan Medan Belawan Tahun 2012

Kelurahan	Jumlah Penduduk (Jiwa)	Luas Wilayah (Km ²)	KepadatanP enduduk Per Km ²
(1)	(2)	(3)	(4)
1. Belawan Pulau Sicanang	14 728	15,10	975
2. Belawan Bahagia	11 915	0,54	22 065
3. Belawan Bahari	12 020	1,03	11 670
4. Belawan II	20 947	1,75	11 970
5. Bagan Deli	15 892	2,30	6 910
6. Belawan I	20 208	1.10	18 731
Medan Belawan	95 709	21,82	4 386

Sumber : Badan Pusat Statistik Kota Medan .

Tabel 3.2 : Banyaknya Rumah Tangga, Penduduk dan Rata-rata anggota Rumah Tangga dirinci menurut Kelurahan di Kecamatan Medan Belawan Tahun 2012

Kelurahan	Banyaknya		Rata-rata anggota RT
	R. Tangga	Penduduk (Jiwa)	
(1)	(2)	(3)	(4)
1. Belawan Pulau Sicanang	3 297	14 728	4,47
2. Belawan Bahagia	2 660	11 915	4,48
3. Belawan Bahari	2 675	12 020	4,49
4. Belawan II	4 827	20 947	4,34
5. Bagan Deli	3 355	15 892	4,74
6. Belawan I	4 468	20 208	4,52
Medan Belawan	21 282	95 709	4,50

Sumber : Badan Pusat Statistik Kota Medan

Tabel 3.3 : Jumlah Penduduk menurut jenis kelamin dirinci menurut Kelurahan di Kecamatan Medan Belawan Tahun 2012

Kelurahan	Jenis Kelamin		Jumlah (Jiwa)
	Laki-laki (Jiwa)	Perempuan (Jiwa)	
(1)	(2)	(3)	(4)
1. Belawan Pulau Sicanang	7 556	7 172	14 728
2. Belawan Bahagia	6 049	5 865	11 915
3. Belawan Bahari	6 109	5 910	12 020
4. Belawan II	10 531	10 415	20 947
5. Bagan Deli	8 278	7 614	15 892
6. Belawan I	10 392	9 815	20 208
Medan Belawan	48 917	46 792	95 709

Sumber : Badan Pusat Statistik Kota Medan.

Tabel 3.4 : Jumlah Penduduk Menurut Kelompok Umur & Jenis Kelamin Di Kecamatan Medan Belawan Tahun 2012

Kelompok Umur	Jenis Kelamin		Jumlah (Jiwa)
	Laki-laki (Jiwa)	Perempuan (Jiwa)	
(1)	(2)	(3)	(4)
0-4	5 737	5 372	11 109
5-14	10 345	9 881	20 226
15-44	24 218	22 653	46 871
45-64	7 421	7 336	14 757
>=65	1 196	1 550	2 746
Medan Belawan	48 917	46 792	95 709

Sumber : Badan Pusat Statistik Kota Medan.

Tabel 3.5 : Banyaknya Warga Negara Asing menurut Kewarganegaraan dirinci menurut Kelurahan di Kecamatan Medan Belawan Tahun 2012

Kelurahan	Kewarganegaraan			Jumlah (Jiwa)
	Cina (Jiwa)	India (Jiwa)	Lainnya (Jiwa)	
(1)	(2)	(3)	(4)	(5)
1. Belawan Pulau Sicanang	0	0	0	0
2. Belawan Bahagia	0	0	0	0
3. Belawan Bahari	0	0	0	0
4. Belawan II	0	0	0	0
5. Bagan Deli	1	0	0	0
6. Belawan I	0	0	0	0
Medan Belawan	1	0	0	0

Sumber : Kantor Lurah se Kecamatan Medan Belawan.

Tabel 3.6 : Banyaknya Mutasi dan Mutandis Penduduk menurut Kelurahan di Kecamatan Medan Belawan Tahun 2012

Kelurahan	Lahir (Jiwa)	Mati (Jiwa)	Datang (Jiwa)	Pindah (Jiwa)
(1)	(2)	(3)	(4)	(5)
1. Belawan Pulau Sicanang	163	64	102	128
2. Belawan Bahagia	88	18	98	106
3. Belawan Bahari	115	45	87	93
4. Belawan II	185	45	98	177
5. Bagan Deli	165	42	88	83
5. Belawan I	242	82	178	169
Medan Belawan	958	296	651	756

Sumber : Kantor Lurah se Kecamatan Medan Belawan.

Tabel 3.7 : Komposisi Mata Pencarian Penduduk menurut Kelurahan di Kecamatan Medan Belawan Tahun 2012

Kelurahan	Pegawai			Petani (Jiwa)
	Negeri (Jiwa)	Swasta (Jiwa)	Polri (Jiwa)	
(1)	(2)	(3)	(4)	(5)
1. Belawan Pulau Sicanang	86	1.348	8	0
2. Belawan Bahagia	143	881	12	0
3. Belawan Bahari	97	1.046	14	0
4. Belawan II	293	1.994	13	0
5. Bagan Deli	87	1.127	8	0
6. Belawan I	233	1.336	311	0
Medan Belawan	939	7.732	366	0

Sumber : Kantor Lurah se Kecamatan Medan Belawan.

Tabel 3.7 : Lanjutan

Kelurahan	Nelayan (Jiwa)	Peda gang (Jiwa)	Pensiu nan (Jiwa)	Lain nya (Jiwa)
(1)	(6)	(7)	(8)	(9)
1. Belawan Pulau Sicanang	223	299	18	1.232
2. Belawan Bahagia	793	591	61	1.375
3. Belawan Bahari	895	272	26	1.293
4. Belawan II	213	1.385	26	1.588
5. Bagan Deli	1.528	306	26	942
6. Belawan I	1.414	932	248	1.638
Medan Belawan	5.066	3.786	405	8.067

Sumber : Kantor Lurah se Kecamatan Medan Belawan.

Tabel 3.8 : Jumlah Penduduk dirinci Menurut Agama yang Dianut per Kelurahan di Kecamatan Medan Belawan tahun 2012

Kelurahan	Islam (Jiwa)	Kristen (Jiwa)	Budha (Jiwa)	Hindu (Jiwa)
(1)	(2)	(3)	(4)	(5)
1. Belawan Pulau Sicanang	10 092	4 598	15	20
2. Belawan Bahagia	8 923	2 527	441	30
3. Belawan Bahari	6 729	4 945	338	7
4. Belawan II	17 959	2 083	871	36
5. Bagan Deli	12 558	3 285	42	9
6. Belawan I	16 708	1 828	1 555	109
Medan Belawan	72 969	19 266	3 263	211

Sumber : Kantor Lurah se Kecamatan Medan Belawan



BAB IV

SOSIAL

4.1 Jumlah Sekolah Negeri dan Swasta di Kecamatan Medan Belawan Tahun 2012

Tercatat ada sejumlah fasilitas pendidikan di kecamatan Medan Belawan yaitu sebanyak 13 TK swasta, 26 SD negeri dan 18 SD swasta, 1 SLTP negeri dan 12 SLTP swasta, 1 SLTA negeri, 3 SMK swasta dan 3 SLTA swasta.

4.2 Jumlah murid dan guru Sekolah Negeri dan Swasta di Kecamatan Medan Belawan Tahun 2012

Tercatat sebanyak 9.642 siswa bersekolah di SD negeri dan 5.274 siswa bersekolah di SD swasta pada tahun 2012 di kecamatan Medan Belawan. Jumlah guru yang mengajar di SD negeri sebanyak 354 orang dan 241 orang guru mengajar di SD swasta di kecamatan Medan Belawan tahun 2012.

4.3 Rumah Sakit, Puskesmas, BPU dan BKIA di Kecamatan Medan Belawan Tahun 2012

Fasilitas kesehatan yang ada di kecamatan Medan Belawan dapat dikatakan masih sedikit namun cukup merata tersebar di setiap kelurahannya.

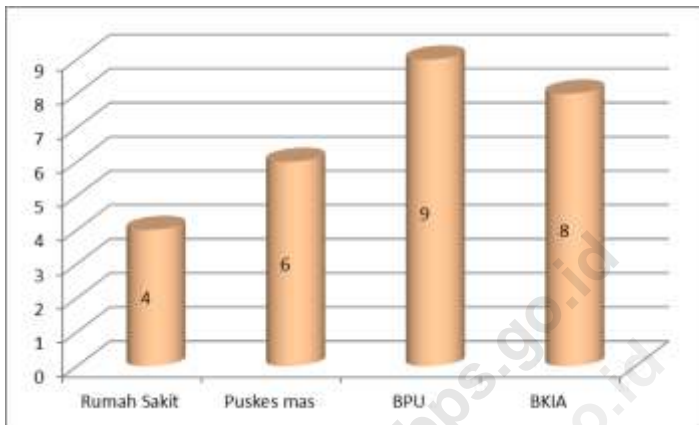
4.4 Posyandu, Dokter dan Bidan yang melayani KB di Kecamatan Medan Belawan Tahun 2012

Tenaga medis yang terdapat di kecamatan Medan Belawan ini sudah cukup tersebar di setiap kelurahan dimana pendistribusiannya disesuaikan dengan kebutuhan tiap-tiap kelurahan. Terdapat sebanyak 80 posyandu, 10 dokter dan 27 bidan di kecamatan Medan Belawan. Penduduk kecamatan Medan Belawan tergolong sudah banyak yang berpartisipasi dalam penekanan angka penduduk. Terlihat dari sejumlah wanita usia subur, lebih dari setengahnya sudah menggunakan alat kontrasepsi.

4.5 Sarana Ibadah dan lapangan olah raga di Kecamatan Medan Belawan Tahun 2012

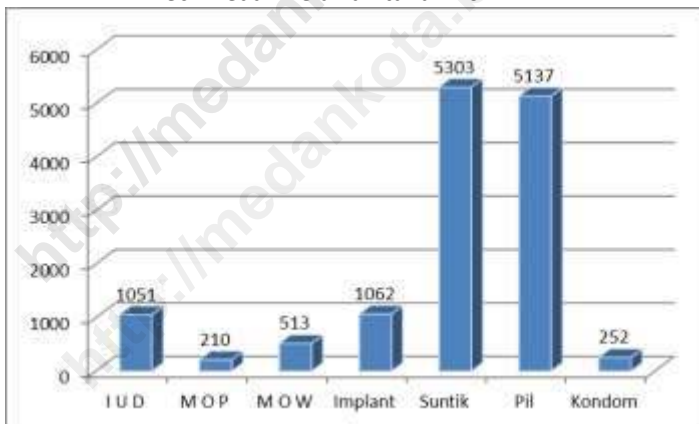
Hampir di setiap kelurahan di kecamatan Medan Belawan ini terdapat sarana ibadah tiap-tiap agama. Sarana olah raga sudah juga cukup tersedia secara merata di kecamatan Medan Belawan walaupun jumlahnya terbatas.

Gambar 4.1 Banyaknya Rumah sakit, Puskesmas, BPU, BKIA di Kec. Medan Belawan tahun 2012



Sumber : Puskesmas Kecamatan Medan Belawan

Gambar 4.2 Persentase penggunaan Alat Kontrasepsi pasangan usia subur di kec. Medan Belawan tahun 2012



Sumber : PPLKB Kecamatan Medan Belawan

Tabel 4.1 : Jumlah Sekolah PAUD, Taman Kanak-kanak (TK) Negeri, dan Swasta dirinci menurut Kelurahan di Kecamatan Medan Belawan Tahun 2012

Kelurahan	PAUD	TK Negeri	TK Swasta	Jumlah
(1)	(2)	(2)	(3)	(4)
1. Belawan Pulau Sicanang	1	0	3	4
2. Belawan Bahagia	1	0	1	2
3. Belawan Bahari	1	0	1	2
4. Belawan II	1	0	2	3
5. Bagan Deli	1	0	1	2
6. Belawan I	1	0	5	6
Medan Belawan	6	0	13	19

Sumber : Kantor Lurah se Kecamatan Medan Belawan.

Sosial

Tabel 4.2 : Jumlah Sekolah Dasar Negeri dan Swasta dirinci menurut Kelurahan di Kecamatan Medan Belawan Tahun 2012

Kelurahan	SD Negeri	SD Swasta	Jumlah
(1)	(2)	(3)	(4)
1. Belawan Pulau Sicanang	8	1	9
2. Belawan Bahagia	3	4	7
3. Belawan Bahari	1	1	2
4. Belawan II	7	1	8
5. Bagan Deli	2	2	4
5. Belawan I	5	9	14
Medan Belawan	26	18	44

Sumber : Kantor Depdikbud Kecamatan Medan Belawan.

Tabel 4.3 : Jumlah murid Sekolah Dasar Negeri dan Swasta diperinci menurut Kelurahan di Kecamatan Medan Belawan Tahun 2012

Kelurahan	SD Negeri (Jiwa)	SD Swasta (Jiwa)	Jumlah (Jiwa)
(1)	(2)	(3)	(4)
1. Belawan Pulau Sicanang	2 108	294	2 402
2. Belawan Bahagia	1 844	916	2 760
3. Belawan Bahari	403	247	650
4. Belawan II	2 490	283	2 773
5. Bagan Deli	1 587	827	2 414
5. Belawan I	1 210	2 705	3 915
Medan Belawan	9 642	5 274	1 415

Sumber : Kantor Depdikbud Kecamatan Medan Belawan.

Tabel 4.4 : Jumlah Guru Sekolah Dasar Negeri dan Swasta diperinci menurut Kelurahan di Kecamatan Medan Belawan Tahun 2012

Kelurahan	SD Negeri (Jiwa)	SD Swasta (Jiwa)	Jumlah (Jiwa)
(1)	(2)	(3)	(4)
1. Belawan Pulau Sicanang	87	12	99
2. Belawan Bahagia	67	14	110
3. Belawan Bahari	16	13	29
4. Belawan II	96	15	111
5. Bagan Deli	27	25	52
5. Belawan I	61	133	194
Medan Belawan	354	241	595

Sumber : Kantor Depdikbud Kecamatan Medan Belawan.

Tabel 4.5. Rasio Murid dan Guru Pada Sekolah Dasar Menurut Kelurahan di Kecamatan Medan Belawan Tahun 2012

Kelurahan	Rasio Murid Dan Guru		
	SD Negeri	SD Swasta	SD Negeri dan SD Swasta
(1)	(2)	(3)	(4)
1. Belawan Pulau Sicanang	24	25	49
2. Belawan Bahagia	28	65	93
3. Belawan Bahari	25	19	44
4. Belawan II	26	19	45
5. Bagan Deli	59	33	92
5. Belawan I	20	20	40
Medan Belawan	27	25	52

Sumber : Kantor Depdikbud Kecamatan Medan Belawan.

Tabel 4.6 : Jumlah Sekolah Lanjutan Tingkat Pertama Negeri dan Swasta diperinci menurut Kelurahan di Kecamatan Medan Belawan Tahun 2012

Kelurahan	Negeri	Swasta	Jumlah
(1)	(2)	(3)	(4)
1. Belawan Pulau Sicanang	1	1	2
2. Belawan Bahagia	0	3	3
3. Belawan Bahari	0	1	1
4. Belawan II	0	4	4
5. Bagan Deli	0	0	0
5. Belawan I	0	3	3
Medan Belawan	1	11	12

Sumber : Kantor Depdikbud Kecamatan Medan Belawan.

Tabel 4.7 : Jumlah Sekolah Lanjutan Tingkat Atas Negeri dan Swasta diperinci menurut Kelurahan di Kecamatan Medan Belawan Tahun 2012

Kelurahan	Negeri		Swasta		Jumlah
	Keju ruan	Umum	Keju ruan	Umum	
(1)	(2)	(3)	(4)	(5)	(6)
1. Belawan Pulau Sicanang	0	0	0	1	1
2. Belawan Bahagia	0	0	0	1	1
3. Belawan Bahari	0	0	2	0	2
4. Belawan II	0	0	0	1	1
5. Bagan Deli	0	1	0	0	1
5. Belawan I	0	0	1	0	1
Medan Belawan	0	1	3	3	7

Sumber : Kantor Depdikbud Kecamatan Medan Belawan.

Tabel 4.8 : Banyaknya Rumah Sakit, Puskesmas, BPU dan BKIA diperinci menurut Kelurahan di Kecamatan Medan Belawan Tahun 2012

Kelurahan	Rumah Sakit	Puskesmas	BPU	BKIA
(1)	(2)	(3)	(4)	(5)
1. Belawan Pulau Sicanang	1	1	1	1
2. Belawan Bahagia	1	1	1	1
3. Belawan Bahari	0	1	1	1
4. Belawan II	0	2	2	2
5. Bagan Deli	0	1	1	1
6. Belawan I	2	0	3	2
Medan Belawan	4	6	9	8

Sumber : Puskesmas Kecamatan Medan Belawan.

Tabel 4.9 : Jumlah Posyandu, Dokter dan Bidan yang melayani KB diperinci menurut Kelurahan di Kecamatan Medan Belawan Tahun 2012

Kelurahan	Posyandu	Dokter	Bidan
(1)	(2)	(3)	(4)
1. Belawan Pulau Sicanang	14	0	4
2. Belawan Bahagia	13	1	4
3. Belawan Bahari	12	0	3
4. Belawan II	13	3	6
5. Bagan Deli	13	1	4
6. Belawan I	15	5	6
Medan Belawan	80	10	27

Sumber : Puskesmas Kecamatan Medan Belawan.

Tabel 4.10 : Jumlah Pasangan Usia Subur (PUS) yang mempergunakan alat kontrasepsi IUD, Pil, Kondom, Mow/P, Implant dan Suntikan diperinci menurut Kelurahan di Kecamatan Medan Belawan Tahun 2012

Kelurahan	P U S	Alat yang dipakai		
		I U D	M O P	M O W
(1)	(2)	(3)	(4)	(5)
1. Belawan Pulau Sicanang	3 153	89	16	28
2. Belawan Bahagia	1 791	76	29	83
3. Belawan Bahari	2 037	224	26	41
4. Belawan II	3 124	137	51	111
5. Bagan Deli	2 775	56	13	106
6. Belawan I	4 621	469	75	94
Medan Belawan	17 501	1 051	210	513

Sumber : PPLKB Kecamatan Medan Belawan.

Tabel 4.10 : Lanjutan

Kelurahan	Alat yang dipakai			
	Implant	Suntik	Pil	Kondom
(1)	(6)	(7)	(8)	(9)
1. Belawan Pulau Sicanang	229	943	952	51
2. Belawan Bahagia	118	468	667	33
3. Belawan Bahari	252	544	535	34
4. Belawan II	147	902	995	56
5. Bagan Deli	119	1 233	642	35
6. Belawan I	147	1 213	1 336	43
Medan Belawan	1 062	5 303	5 137	252

Sumber : PPLKB Kecamatan Medan Belawan.

Tabel 4.11 : Banyaknya Sarana Ibadah Menurut Kelurahan di Kecamatan Medan Belawan Tahun 201

Kelurahan	Mesjid	Mushol a	Gereja	Klen teng	Jumlah
(1)	(2)	(3)	(4)	(5)	(6)
1. Belawan Pulau Sicanang	6	11	19	0	36
2. Belawan Bahagia	2	5	7	1	15
3. Belawan Bahari	3	10	4	1	18
4. Belawan II	2	9	2	1	29
5. Bagan Deli	2	9	2	0	13
6. Belawan I	8	22	5	1	36
Medan Belawan	26	76	41	4	147

Sumber : KUA Kecamatan Medan Belawan.

Tabel 4.12 : Banyaknya Nikah, Talak, Cerai dan Rujuk menurut Kelurahan di Kecamatan Medan Belawan Tahun 2012

Kelurahan	Nikah	Talak	Cerai	Rujuk
(1)	(2)	(3)	(4)	(5)
1. Belawan Pulau Sicanang	112	0	0	0
2. Belawan Bahagia	142	0	0	0
3. Belawan Bahari	88	0	0	0
4. Belawan II	228	0	0	0
5. Bagan Deli	162	0	0	0
6. Belawan I	214	0	0	0
Medan Belawan	946	0	0	0

Sumber : KUA Kecamatan Medan Belawan.

Tabel 4.13 : Banyaknya Lapangan Olah Raga dirinci menurut jenis Olah Raga per Kelurahan di Kecamatan Medan Belawan Tahun 2012

Kelurahan	Banyaknya Lapangan				
	Bola Kaki	Bola Volly	Bulu tangkis	Tenis Meja	Futsal
(1)	(2)	(3)	(4)	(5)	(6)
1. Belawan Pulau Sicanang	1	1	0	0	0
2. Belawan Bahagia	0	1	0	1	0
3. Belawan Bahari	0	1	0	0	0
4. Belawan II	0	1	0	2	0
5. Bagan Deli	1	0	0	1	1
6. Belawan I	1	1	2	5	0
Medan Belawan	3	5	2	9	1

Sumber : Kantor Lurah se Kecamatan Medan Belawan.



BAB V

INDUSTRI, ENERGI DAN AIR MINUM

5.1 Banyaknya Perusahaan Industri Besar, Sedang, Kecil dan Kerajinan Rumah Tangga di Kecamatan Medan Belawan Tahun 2012

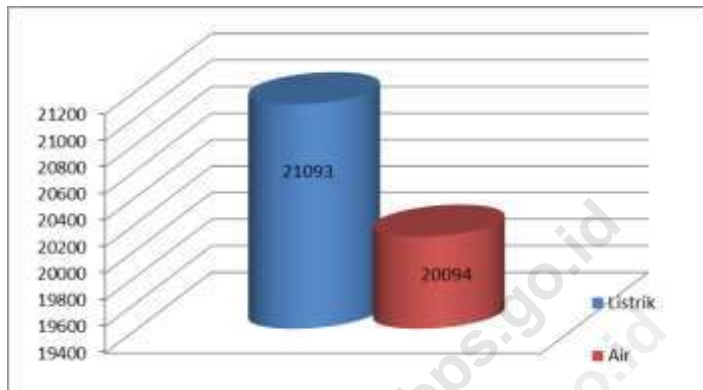
Perusahaan industri di Medan Belawan sudah mulai bermunculan. Perusahaan Industri di kelurahan Medan Belawan lebih didominasi oleh industri rumah tangga. Tercatat pada tahun 2012 terdapat 16 industri besar sedang, 70 industri kecil dan 283 industri rumah tangga di kecamatan Medan Belawan.

5.2 Banyaknya Rumah Tangga Pelanggan Listrik Negara dan air minum PAM di Kecamatan Medan Belawan Tahun 2012

Pada tahun 2012 ini, penyediaan listrik dari PLN dan penyediaan air dari PAM sudah mulai membaik. Tercatat sebanyak 21.093 rumah tangga yang berlangganan listrik PLN dan 20.094 rumah tangga yang berlangganan air PAM di kecamatan Medan Belawan.

<http://medankota.bps.go.id>
<http://medankota.bps.go.id>

Gambar 5.1 Banyaknya Rumah tangga Pelanggan AIR PAM, dan Listrik PLN di Kec. Medan Belawan tahun 2012



Sumber : Kantor Lurah se Kecamatan Medan Belawan

Tabel 5.1 : Banyaknya Perusahaan Industri Besar, Sedang, Kecil dan Kerajinan Rumah Tangga menurut Kelurahan di Kecamatan Medan Belawan Tahun 2012

Kelurahan	Besar/ Sedang	Kecil	Rumah Tangga
(1)	(2)	(3)	(4)
1. Belawan Pulau Sicanang	3	4	47
2. Belawan Bahagia	0	2	42
3. Belawan Bahari	1	27	39
4. Belawan II	1	9	66
5. Bagan Deli	8	15	32
6. Belawan I	3	13	57
Medan Belawan	16	70	283

Sumber : Kantor Lurah se Kecamatan Medan Belawan.

Tabel 5.2 : Banyaknya Rumah Tangga Pelanggan Listrik Negara per Kelurahan di Kecamatan Medan Belawan Tahun 2012

Kelurahan	Banyaknya Pelanggan Rumah Tangga (pelanggan)	Banyaknya Pelanggan Non-Ruta (pelanggan)	Jumlah (pelanggan)
(1)	(2)	(3)	(4)
1. Belawan Pulau Sicanang	3 247	55	3 302
2. Belawan Bahagia	2 602	38	2 640
3. Belawan Bahari	2 693	33	2 726
4. Belawan II	4 800	164	4 964
5. Bagan Deli	3 291	74	3 365
6. Belawan I	4 460	83	4 543
Medan Belawan	21 093	447	21 540

Sumber : Kantor Lurah se Kecamatan Medan Belawan.

Tabel 5.3 : Banyaknya Rumah Tangga Pelanggan Gas Negara per Kelurahan di Kecamatan Medan Belawan Tahun 2012

Kelurahan	Banyaknya Pelanggan Rumah Tangga (pelanggan)	Banyaknya Pelanggan Non-Ruta (pelanggan)	Jumlah (pelanggan)
(1)	(2)	(3)	(4)
1. Belawan Pulau Sicanang	0	0	0
2. Belawan Bahagia	0	0	0
3. Belawan Bahari	0	0	0
4. Belawan II	0	0	0
5. Bagan Deli	0	0	0
6. Belawan I	0	0	0
Medan Belawan	0	0	0

Sumber : Kantor Lurah se Kecamatan Medan Belawan.

Tabel 5.4 : Banyaknya Rumah Tangga Pelanggan Air Minum melalui PAM per Kelurahan di Kecamatan Medan Belawan Tahun 2012

Kelurahan	Banyaknya Pelanggan Rumah Tangga (pelanggan)	Banyaknya Pelanggan Non-Ruta (pelanggan)	Jumlah (pelanggan)
(1)	(2)	(3)	(4)
1. Belawan Pulau Sicanang	2 972	53	3 025
2. Belawan Bahagia	2 409	36	2 445
3. Belawan Bahari	2 678	34	2 712
4. Belawan II	4 795	61	4 856
5. Bagan Deli	3 288	75	3 363
6. Belawan I	2 951	166	4 117
Medan Belawan	20 094	425	20 519

Sumber : Kantor Lurah se Kecamatan Medan Belawan.



<http://medu>

BAB VI

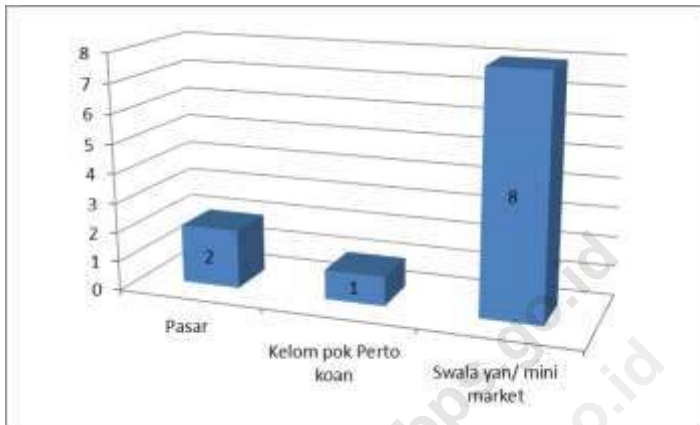
EKONOMI

Ekonomi di Kecamatan Medan Belawan

Sejumlah pasar dan pertokoan belum cukup ramai mendukung kegiatan perekonomian di kecamatan Medan Belawan, diantaranya hanya terdapat 2 pasar, 1 pertokoan dan 8 swalayan. Terdapat 2 SPBU dan 6 agen minyak tanah di kecamatan Medan Belawan. Untuk fasilitas bengkel kendaraan bermotor, bengkel yang ada di kecamatan ini yaitu sebanyak 20 bengkel sepeda motor dan 3 bengkel mobil.

<http://medankota.bps.go.id>
<http://medankota.bps.go.id>

Gambar 6.1 Banyaknya Pasar dan pertokoan per kelurahan di Kec. Medan Belawan tahun 2012



Sumber : Kantor Lurah se Kecamatan Medan Belawan

Tabel 6.1 : Banyaknya Pasar dan Pertokoan per Kelurahan di Kecamatan Medan Belawan Tahun 2012

Kelurahan	Pasar	Kelompok Pertokoan	Swalayan/mini market	Mall / Plaza
(1)	(2)	(3)	(4)	(5)
1. Belawan Pulau Sicanang	0	0	0	0
2. Belawan Bahagia	1	0	0	0
3. Belawan Bahari	0	0	1	0
4. Belawan II	1	0	2	0
5. Bagan Deli	0	0	0	0
6. Belawan I	0	1	5	0
Medan Belawan	2	1	8	0

Sumber : Kantor Lurah se Kecamatan Medan Belawan.

Tabel 6.2 : Jumlah Pasar Yang Dikelola Pemerintah, Swasta, dan Tanpa Pengelola di Kecamatan Medan Belawan Tahun 2012

Kelurahan	Pasar dikelola Pemerintah	Pasar dikelola Swasta	Pasar Tanpa Pengelola
(1)	(2)	(3)	(4)
1. Belawan Pulau Sicanang	0	0	0
2. Belawan Bahagia	1	0	0
3. Belawan Bahari	0	0	1
4. Belawan II	1	0	0
5. Bagan Deli	0	0	0
6. Belawan I	0	0	1
Medan Belawan	2	0	2

Sumber : Kantor Lurah se Kecamatan Medan Belawan.

Tabel 6.3 : Jumlah SPBU dan Agen Minyak Tanah (Pangkalan) di Kecamatan Medan Belawan Tahun 2012

Kelurahan	SPBU	Jumlah Agen Minyak Tanah / Gas 3 Kg
(1)	(2)	(3)
1. Belawan Pulau Sicanang	0	1
2. Belawan Bahagia	0	1
3. Belawan Bahari	0	1
4. Belawan II	2	1
5. Bagan Deli	0	1
6. Belawan I	0	1
Medan Belawan	2	6

Sumber : Kantor Lurah se Kecamatan Medan Belawan.

Tabel 6.4 : Banyaknya Bengkel Sepeda Motor dan Mobil menurut Kelurahan di Kecamatan Medan Belawan Tahun 2012

Kelurahan	Sepeda Motor	Mobil
(1)	(2)	(3)
1. Belawan Pulau Sicanang	2	0
2. Belawan Bahagia	2	2
3. Belawan Bahari	3	2
4. Belawan II	2	0
5. Bagan Deli	2	0
6. Belawan I	9	1
Medan Belawan	20	3

Sumber : Kantor Lurah se Kecamatan Medan Belawan.

Tabel 6.5 : Banyaknya Tempat Pencucian Mobil (Doorsmer) per Kelurahan di Kecamatan Medan Belawan Tahun 2012

Kelurahan	Banyaknya Doorsmer Mobil	Banyaknya Doorsmer Sepeda motor
(1)	(2)	(3)
1. Belawan Pulau Sicanang	0	3
2. Belawan Bahagia	0	2
3. Belawan Bahari	1	3
4. Belawan II	0	4
5. Bagan Deli	0	2
6. Belawan I	0	4
Medan Belawan	1	18

Sumber : Kantor Lurah se Kecamatan Medan Belawan



BAB VII

HOTEL, RESTORAN DAN PARIWISATA

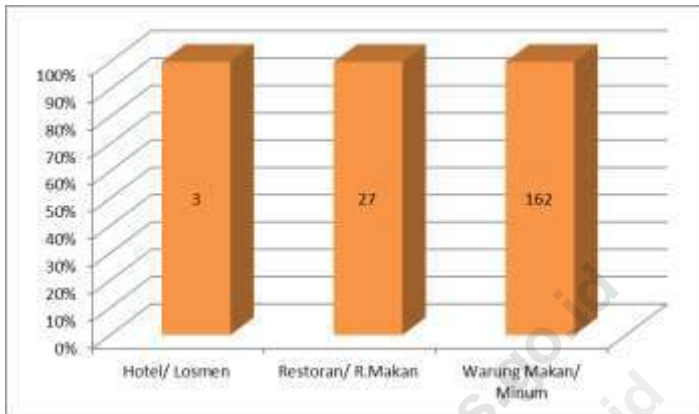
Hotel, restoran dan pariwisata di kecamatan Medan Belawan tahun 2012

Medan Belawan memiliki beberapa fasilitas pariwisata diantaranya hotel, night club dan bilyard walaupun jumlahnya sangat terbatas. Restoran dan warung makan juga sudah cukup banyak di kecamatan Medan Belawan dan dari semua kelurahan di kecamatan Medan Belawan ini, kelurahan Belawan I memiliki restoran dan rumah makan terbanyak.

<http://medankota.bps.go.id>
<http://medankota.bps.go.id>

Hotel, Restoran, dan Pariwisata

Gambar 7.1 Banyaknya Hotel, Restoran, dan Warung Makan / Minum di Kecamatan Medan Belawan tahun 2012



Sumber : Kantor Lurah Kecamatan Medan Belawan

Tabel 7.1 : Jumlah Hotel, Bioskop, Night Club dan Bilyard menurut Kelurahan di Kecamatan Medan Belawan Tahun 2012

Kelurahan	Hotel/ Losmen	Bioskop	Night Club/ Karaoke	Bilyard
(1)	(2)	(3)	(4)	(5)
1. Belawan Pulau Sicanang	0	0	0	0
2. Belawan Bahagia	0	0	0	0
3. Belawan Bahari	1	0	0	0
4. Belawan II	1	0	0	0
5. Bagan Deli	0	0	0	3
6. Belawan I	1	0	0	2
Medan Belawan	3	0	2	5

Sumber : Kantor Lurah Kecamatan Medan Belawan.

Tabel 7.2 : Banyaknya Rumah Makan/Restoran dan Warung Minum per Kelurahan di Kecamatan Medan Belawan Tahun 2012

Kelurahan	Restoran/ R.Makan	Warung Makan/ Minum
(1)	(2)	(3)
1. Belawan Pulau Sicanang	2	16
2. Belawan Bahagia	3	16
3. Belawan Bahari	3	14
4. Belawan II	3	30
5. Bagan Deli	1	34
6. Belawan I	15	52
Medan Belawan	27	162

Sumber : Kantor Lurah se Kecamatan Medan Belawan.

Tabel 7.3 : Jumlah Panti Pijat, Masseur, Pangkas, Salon dan Praktek Dukun Patah menurut Kelurahan di Kecamatan Medan Belawan Tahun 2012

Kelurahan	Panti Pijat/ Masseur	Dukun Patah	T.Pangkas	Salon kecantikan
(1)	(2)	(3)	(4)	(5)
1. Belawan Pulau Sicanang	0	0	1	3
2. Belawan Bahagia	0	0	1	3
3. Belawan Bahari	1	0	1	3
4. Belawan II	0	1	3	6
5. Bagan Deli	0	1	1	3
6. Belawan I	2	2	6	8
Medan Belawan	2	4	13	27

Sumber : Kantor Lurah se Kecamatan Medan Belawan.

Tabel 7.4 : Jumlah Tempat Video Game/ play Station dan Penyewaan Kaset Video/ VCD/ DVD menurut Kelurahan di Kecamatan Medan Belawan Tahun 2012

Kelurahan	Video Game/ Play Station	Penyewaan Kaset Video/ VCD/ DVD	Warnet/Game Online
(1)	(2)	(3)	
1. Belawan Pulau Sicanang	2	0	0
2. Belawan Bahagia	1	0	1
3. Belawan Bahari	1	0	1
4. Belawan II	3	0	2
5. Bagan Deli	2	0	0
6. Belawan I	4	0	1
Medan Belawan	13	0	5

Sumber : Kantor Lurah se Kecamatan Medan Belawan.



BAB VIII

KEUANGAN DAN HARGA

Banyaknya Lembaga Keuangan menurut Kelurahan di Kecamatan Medan Belawan Tahun 2012

Ketersediaan fasilitas keuangan untuk menunjang kegiatan ekonomi masyarakat di kecamatan Medan Belawan masih sangat terbatas. Terdapat hanya 4 bank, 1 valas, dan 19 koperasi dan 1 unit pegadaian di kecamatan Medan Belawan tahun 2012.

<http://medankota.bps.go.id>
<http://medankota.bps.go.id>

Tabel 8.1 : Banyaknya Lembaga Keuangan menurut Kelurahan di Kecamatan Medan Belawan Tahun 2012

Kelurahan	BANK	Leasing/ Finance	Valuta Asing
(1)	(2)	(3)	(4)
1. Belawan Pulau Sicanang	0	0	0
2. Belawan Bahagia	0	0	0
3. Belawan Bahari	0	0	0
4. Belawan II	2	0	0
5. Bagan Deli	0	0	0
6. Belawan I	2	0	1
Medan Belawan	4	0	1

Sumber : Kantor Lurah se Kecamatan Medan Belawan.

Tabel 8.1 : Lanjutan

Kelurahan	Koperasi	Pegadaian	Jumlah
(1)	(5)	(6)	(7)
1. Belawan Pulau Sicanang	2	0	1
2. Belawan Bahagia	1	0	1
3. Belawan Bahari	1	0	1
4. Belawan II	2	0	2
5. Bagan Deli	2	0	2
6. Belawan I	11	1	12
Medan Belawan	19	1	20

Sumber : Kantor Lurah se Kecamatan Medan Belawan.



LAMPIRAN

