

LABEL SEMENTARA
SENSUS BARANG 2014

Ruang	ID	Lokasi	Petugas
B2305	121.0002.1450/1	kec 11	MSC

CEPIRING.91. JATENG.



WILDA : 33242130
MILIK
BALAI PERPUSTAKAAN &
DOKUMENTASI STATISTIK
BIRO PUSAT STATISTIK
3324.A.9213

MILIK
BALAI PERPUSTAKAAN &
DOKUMENTASI STATISTIK
BIRO PUSAT STATISTIK

**KECAMATAN
CEPIRING**

**DALAM ANGKA
1991**

disusun oleh
**MANTRI STATISTIK
CEPIRING**

319 98
Kec
Ind
Biro Pu
alistik



MILIK
BALAI PERPUSTAKAAN &
DOKUMEN ^{STATISTIK}
BIRO PUSAT STATISTIK

KECAMATAN CEPIRING

No. PUSTAKA : 10. 1092 - 3079

M F N : 3514

MILIK: UPT. PERPUSTAKAAN & DOK. STAT

DALAM ANGKA
1991

disusun oleh
MANTRI STATISTIK
CEPIRING

BIRO PUSAT STATISTIK

KANTOR STATISTIK



KABUPATEN KENDAL

P E N G A N T A R .

Dengan rahmat Tuhan yang Maha Esa kami bersyukur bahwa atas ridlo Nya telah dapat tersusun suatu penerbitan buku " KECAMATAN CEPILING DALAM ANGKA " tahun 1991 yang isinya berupa keterangan tabel data potensi wilayah kecamatan cepiling - dari himpunan laporan monografie desa, beberapa data sekunder dari dinas instansi vertikal di - wilayah kecamatan cepiling.

dalam penerbitan buku ini masih sangat se derhana, namun isi datanya dapat dipergunakan - sebagai informasi bagi daerah atau pihak lainnya yang membutuhkan.

Untuk ini kami sadar bahwa dalam menyusun penerbitan buku ini masih banyak kelemahan dan kekurangannya maka dengan rendah hati atas kritikan dan saran guna perbaikan dan kesempurnaan untuk penerbitan mendatang.

pemikiranlah harapan kami dan semoga dengan penerbitan buku ini sangat bermanfaat dan berguna bagi yang memerlukan.

terima kasih.

penerbit.

S o l i c h i n
NIP. 340000845

D A F T A R I S I		Halaman
D a f t a r I s i		ii
P e t a	wilayah kabupaten kencana	vi
	wilayah kecamatan	vii
K a t a	sambutan Camat Kepala wilayah	viii
B a b. I	PENDAHULUAN	1
	1. Geografies	1-3
	2. Curah dan hari hujan	4-5
B a b. II	U M U M.	6
	1. Nama dan klasifikasi desa	6-7
	2. Jumlah dusu, R W dan R T	8-9
	3. Luas wilayah kecamatan	10
	4. Luas lahan sawah pertanian	11-12
	5. Luas lahan kering lainnya	13-14
	6. Sarana dan Aparat pemerintah	15-16
	7. Luas bengkok upah perangkat	16-17
	8. Luas tanah kas desa (Bondodesa)	18-19
	9. Sarana perekonomian	20
	10. Sarana pendidikan	21
B a b. III	DEMOGRAFIE	22
	1. Jumlah penduduk per desa	22-23
	2. Jumlah penduduk dewasa dan anak	24-25
	3. penduduk kelompok umur	26
	4. piramide penduduk	27
	5. penduduk laki-laki terhadap 1000 perempuan (sex ratio)	28-19

DEMOGRAFIE

Halaman.

6. kepadatan penduduk per désa	30-31
7. penduduk dan matapencaharian	32
8. perkembangan penduduk 10 tahun	33
9. penduduk menurut agama yang dianut	34-35
10. jumlah kelahiran dan kematian	36-37
11. jumlah pendatang dan pindah	38-39
12. jumlah Nikah, Talak/Cerai dan Rujuk	40-41
13. penduduk yang bertransmigrasi	42
14. jumlah Akseptor keluarga berencana	43-46
15. jumlah bangunan rumah dan non rumah	47-48

Bab. IV SOSIAL DAN BUDAYA

1. banyaknya tempat ibadah	49-50
2. jumlah sarana pendidikan dasar N/S	51-52
3. jumlah murid dan guru SD negeri	53-54
4. jumlah murid dan guru SD swasta	55
5. jumlah sekolah, murid dan guru pada sekolah menengah negeri dan swasta	56
6. kegiatan kepramukaan	57
7. jumlah anak usia 7-12 tahun	58-59
8. jumlah sarana kesehatan	60
9. penggolongan rumah penduduk (tipe)	61-62
10. rumah penduduk menurut dindingnya	63-66
11. rumah penduduk menurut atapnya	67-68
12. rumah penduduk menurut lantainya	69-70

BAB. V	P E R T A N I A N •	halaman.
1.	Luas tanah sawah dan status pengairannya.	71 —
2.	jumlah kelompok tani, pembrantas hama dan tani maju.	72-73
3.	Luas panen dan produksi padi	74-75
4.	Luas panen palawija dan tanaman perkebunan.	76
5.	jumlah ternak sapi, kerbau, kuda	77-78
6.	jumlah ternak kambing dan domba	79-80
7.	jumlah ternak perunggasan	81-82
8.	produksi perikanan laut dan darat	83

BAB. VI KOMUKASI DAN PERHUBUNGAN•

1.	jumlah jembatan dan konstruksi	84
2.	panjang jalan di wilayah kecamatan	85
3.	jumlah radio, televisi per desa	86-87
4.	jumlah kendaraan bermotor per desa	88-89
5.	jumlah kendaraan tak bermotor	90-93

BAB. VII PEMBANGUNAN•

1.	jumlah penduduk yang telah mendapat penataran p 4 per desa	94-95
2.	kegiatan program sosial	96
3.	jumlah penderita cacat (penca)	97-100

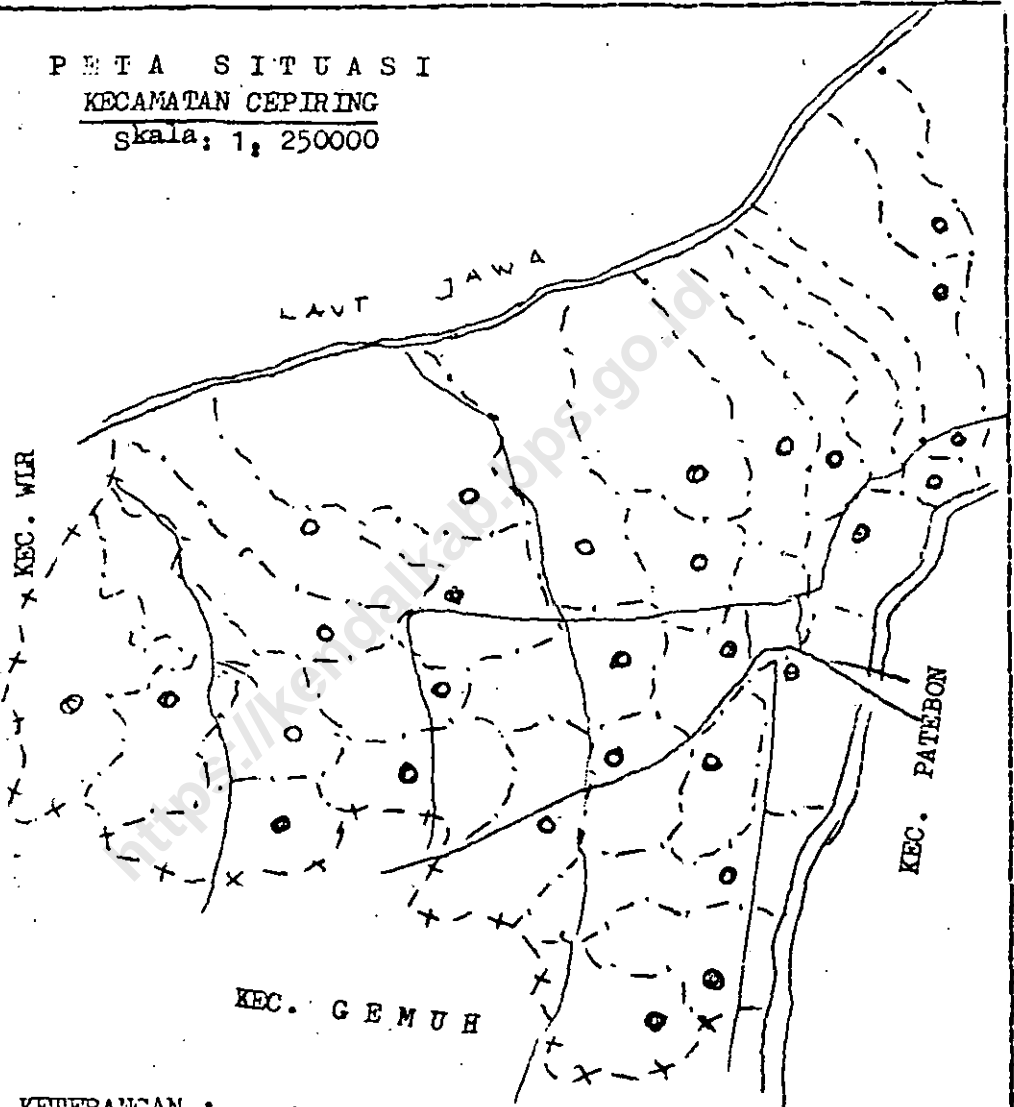
.....

PEMBANGUNAN.

- | | | |
|-----|---|---------|
| 4. | hasil pembangunan swadaya murni dari masyarakat desa. | 101 |
| | hasil pembangunan masyarakat yang didukung Inpres Pandes. | 102 |
| 5. | realisasi pemasukan pajak atau PBB pedesaan dan perkotaan. | 103-105 |
| 6. | prosentase pelanggan atau pelayanan Listrik P L N per desa. | 106-107 |
| 7. | jumlah tempat pemungutan suara (TPS) dan jumlah pemilih pemilu 1992 | 108-109 |
| 8. | hasil pemungutan suara pemilu 1992 wilayah PPS kecamatan Cepiring. | 110-111 |
| 9. | jumlah suara tidak syah masing-masing untuk DPR, DPRD I dan DPRD II | 112-113 |
| 10. | jumlah perolehan suara DPRD II untuk partai persatuan pembangunan (PPP) | 114-115 |
| 11. | jumlah perolehan suara DPRD II untuk Golongan Karya (GOLKAR) | 116-117 |
| 12. | jumlah perolehan suara DPRD II untuk partai demokrasi Indonesia (PDI) | 118-119 |

PETA SITUASI
KECAMATAN CEPILING

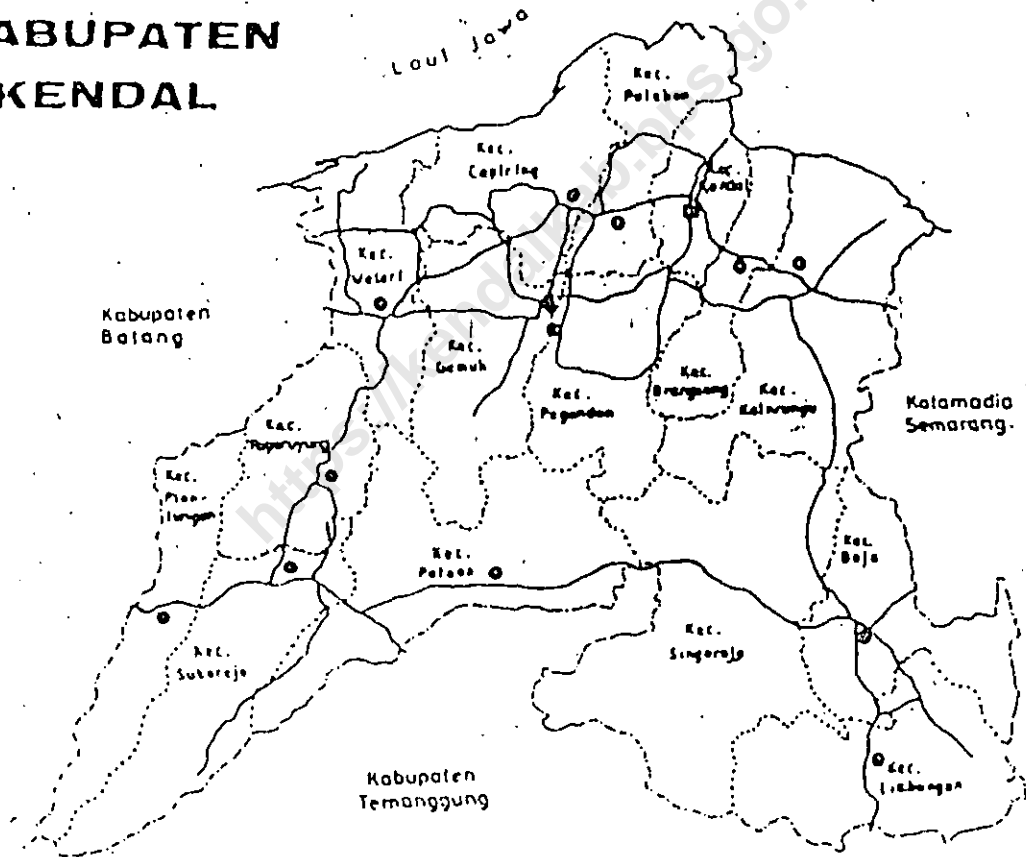
Skala: 1:250000



KETERANGAN :

- BATAS KECAMATAN
- BATAS DESA
- Jln. ASPAL / DIPERKERAS
- SUNGAI / SALURAN
- KANTOR BALAI DESA

KABUPATEN KENDAL



SAMBUTAN CAMAT KEPALA WILAYAH
KECAMATAN CEPIRING.


Bahwa dengan pengadaan suatu penerbitan buku KECAMATAN CEPIRING DALAM ANGKA tahun 1991 yang telah dapat tersusun adalah merupakan salah satu alat sarana penting dan bermanfaat pada masa era pembangunan yang sangat membutuhkan data-data statistik, karena merupakan alat perencana dan penganalisa pembangunan.

Sehubungan dengan hal tersebut diatas maka kami sangat menghargai atas usaha penerbitan buku KECAMATAN CEPIRING DALAM ANGKA tahun 1991 ini, meski masih sangat sederhana banyak kekurangan dan kelemahan dilihat dari segi materi dan penyajian datanya.

Harapan kami semoga buku KECAMATAN CEPIRING DALAM ANGKA tahun 1991 ini dapat dipergunakan dan bermanfaat bagi pihak lain yang memerlukan.

Dan penerbitan buku ini supaya diteruskan untuk tahun berikutnya serta supaya lebih ditingkatkan lagi isi dan mutu datanya.

Demikian semoga Tuhan Yang Maha Esa selalu melimpahkan Taufik dan Hidayah Nya kepada kami semua dan terima kasih.



I. PENDAHULUAN.

Geografis.

1. Kecamatan Cepiring terletak dalam :

- Wilayah Pembantu Bupati : Wilayah Kerja Weleri
- Kabupaten Daerah Tk. II : Kendal.
- Propinsi Daerah Tk. I : Jawa Tengah.

2. Batas - batas wilayah.

- sebelah utara : Laut Jawa.
- sebelah selatan : Daerah Kecamatan Gemuh.
- sebelah barat : Daerah Kecamatan Weleri.
- sebelah timur : Sungai Bodri atau daerah Kecamatan Patebon.

3. Jarak dari fasilitas kota.

- Kota Kecamatan Gemuh : 5 Km.
- Kota Kecamatan Weleri : 12 Km.
- Kota Kecamatan Patebon : 2 Km.
- Kota Kabupaten Kendal : 7 Km.
- Kota Propinsi Jawa Tengah 37 Km.

4. Ketinggian wilayah atau tanah.

- Kecamatan Cepiring dengan ketinggian tanah \pm 3 mt sampai dengan 1 meter dari permukaan air laut.
- Merupakan dataran rendah dan sebagian wilayah desa berpantai.
- Suhu udara \pm 32° C pada siang hari dan \pm 26° C pada malam hari.

- iklim daerah ini dipengaruhi angin muson yaitu 6-bulan kering atau musim kemarau antara bulan April sampai dengan september, dan 6 bulan basah atau musim penghujan bulan oktober - maret.
- curah hujan.

Hujan yang turun di daerah ini rata-rata setiap tahun antara 1700 mm sampai dengan 2500 mm.

5. kecamatan ini terdapat 30 desa dengan katagori - desa perkotaan dan pedesaan menurut sensus penduduk tahun 1990 yaitu 4-desa perkotaan dan 26 pedesaan.
 - kecamatan ini dilalui jalur jalan Negara Line I dengan kelas jalan kelas II atau jurusan kota - Semarang - Jakarta.
 - terdapat 3 buah alur sungai yang besar dan mengalir ke utara atau laut Jawa.
 - sungai Bodri yang merupakan perbatasan sebelah timur atau wilayah kecamatan Patebon.
 - sungai Blukar atau kali tengah karena letaknya ditengah antara kota kabupaten Kendal dan kota pembantu Bupati wilayah kerja Weleri.
 - sungai Pening atau kali Bulanah didesa wilayah barat yang sering melanda atau bencana banjir didesa Sendangkulon, Sendangdawung dan Sukodadi.

6. Luas wilayah.

kecamatan Cepiring dengan luas wilayah 6905 hektare atau 69,05 km² dengan penduduk 88.947 jiwa dan atau 20.595 kepala keluarga.

- kepadatan penduduk.

kepadatan penduduk pada wilayah kecamatan Cepiring 1288 jiwa etiap km² atau 298 kepala keluarga.

7. Mata pencaharian penduduk.

penduduk di wilayah kecamatan ini umumnya berusaha di sektor pertanian baik tanaman pangan, perkebunan juga peternakan. sebagian desa yang berpantai atau 11 desa merupakan daerah tambak ikan dan udang.

8. Disamping pertanian tanaman pangan padi, palawija juga tanaman perdagangan seperti tembakau dan tebu.

9. Di sektor industri.

industri di kecamatan ini adalah bahan bangunan atau bata merah disamping industri kerajinan rumah tangga anyaman bambu dan tikar dari pandan.

10. Mulai pelita IV tahun 1984 kecamatan Cepiring dipecah menjadi kecamatan perwakilan dan induk.

kecamatan Cepiring timur dengan 15 wilayah desa dan kota kecamatan di desa Karangayu dengan kepala wilayah adalah Camat dan merupakan kecamatan induk.

kecamatan perwakilan atau Cepiring barat dengan 15 wilayah desa bagian barat dengan kota kecamatan di desa Kangkung, dibawah pimpinan kepala perwakilan yang melaksanakan tugas pemerintahan sama dengan kecamatan induk, bertanggung jawab kepada Camat, sesuai dengan surat keputusan Bupati kepala Daerah tingkat II kendal.

BANYAKNYA CURAH HUJAN STATION No. 20 c.

DI DESA KARANGMALANGWETAN 1991

KECAMATAN CEPIRING.

Tabel. i

B U L A N	CURAH HUJAN (mm)	HARI HUJAN
1.	2.	3.
1. JANUARI	1214	15
2. FEBRUARI	595	16
3. MARET	132	4
4. APRIL	77	4
5. M E I	8	1
6. J U N I	38	1
7. J U L I	-	-
8. AGUSTUS	-	-
9. SEPTEMBER	-	-
10. OKTOBER	20	1
11. NOPEMBER	58	2
12. DESEMBER	211	7
J U M L A H	1353	51

ket. data dari dinas
pengairan.

BANYAKNYA CURAH HUJAN DISTATION NO. 20 A.

DI DESA KALIRANDUGEDE 1991

KECAMATAN CEPIRING

Tabel. 2

B U L A N	CURAH HUJAN (mm)	HARI HUJAN
1	2	3
1. JANUARI	492	18
2. PEERUARI	975	15
3. MARET	83	4
4. A P R I L	68	7
5. M E I	34	3
6. J U N I	3	1
7. J U L I	-	-
8. AGUSTUS	-	-
9. SEPTEMBER	-	-
10. OKTOBER	-	-
11. NOPEMBER	100	7
12. DESEMBER	281	13
J U M L A H	2002	68

Keterangan.

Data dar ainas pengairan

NAMA DAN KLASIFIKASI DESA 1991
DI KECAMATAN CEPIRING.

Tabel. 2.1

DESA	TIPE DESA	NILAI
1	2	3
1. sendangkulon	swasembada	131
2. sendangdawung	swasembada	131
3. sukodadi	swasembada	120
4. kaliyoso	swasembada	122
5. gebanganomwetan	swasembada	123
6. kadilangu	swasembada	129
7. Truko	swasembada	116
8. Lebosari	swasembada	126
9. kangkung	swasembada	128
10. Laban	swasembada	127
11. Karangmalangwetan	swasembada	126
12. jungsemi	swasembada	127
13. tanjungmojo	swasembada	129
14. Rejosari	swasembada	127
15. kalirejo	swasembada	127

Data dari kaur bang

tabel. 2.1 Lanjutan.

DESA	TIPE DESA	NILAI
1	2	3
16. pandes	swasembada	130
17. podosari	swasembada	134
18. botomulyo	swasembada	130
19. gondang	swasembada	134
20. karangsuno	swasembada	131
21. cepiring	swasembada	133
22. karangayu	swasembada	134
23. sidomulyo	swasembada	130
24. pamarsari	swasembada	137
25. juwiring	swasembada	130
26. kaliayu	swasembada	128
27. kalirandugede	swasembada	133
28. korowelangkulon	swasembada	137
29. korowelanganyar	swasembada	132
30. margorejo	swasembada	126

Data dari kaur Bang.

BANYAKNYA RUKUN WARGA KAMPUNG (RW)
 RUKUN TETANGGA RT) TAHUN 1991
 DI KECAMATAN CEPIRING

Tabel. 2.2

D E S A	! DUSUN	! R W	! R T
1	2	3	4
1. sendangkulon	5	5	27
2. sendangdawung	4	4	31
3. sukodadi	2	2	14
4. kaliyoso	3	3	15
5. gebanganomwetan	1	2	13
6. kadilangu	3	2	18
7. T r u k o	4	10	33
8. Lebosari	3	7	21
9. kangkung	4	4	21
10. L a b a n	2	2	12
11. karangmalangwetan	1	3	21
12. jungsemi	3	4	27
13. Tanjungmojo	3	6	31
14. Rejosari	3	3	18
15. Kalirejo	4	4	46

Tabel. 2.2 Lanjutan.

D E S A	DUSUN	R W	R T
1	2	3	4
16. pandes	1	4	19
17. podosari	2	2	13
18. botomulyo	5	5	26
19. Gondang	2	5	21
20. Karangsono	2	3	13
21. Cepiring	4	4	38
22. Karangayu	4	4	20
23. Sidomulyo	3	3	27
24. Damarsari	3	3	24
25. Juwiring	3	3	24
26. Kaliayu	2	2	13
27. Kalirandugeae	3	3	12
28. Korowelangkulon	3	3	27
29. Korowelanganyar	2	4	16
30. Margorejo	1	4	11

Keterangan :

Sumber data kaur pemerintahan
kecamatan.

LUAS WILAYAH DAN PENGGUNAAN TANAH
DI KECAMATAN CEPILING
TAHUN ; 1991

Tabel 2.3

JENIS TANAH	! L U A S ! (Ha)	! PROSENTASE
1	2	3
1. Tanah sawah	5297,00	52,10
2. Tanah tegalan	291,90	4,20
3. Tanah pekarangan	1276,20	18,50
4. Tanah penggembalaan	—	—
5. Tanah tambak/kolam	331,00	4,80
6. Tanah rawa-rawa	—	—
7. Tanah hutan negara	—	—
8. Tanah perkebunan	—	—
9. Tanah lain - lain (Tanah kuburan, sungai jalan dll.)	1409,40	20,40
J U M L A H	6905,50	100

Keterangan :

Data monografie desa.

LUAS LAHAN UNTUK PERTANIAN PER DESA

DI KECAMATAN CEPIRING

TAHUN : 1991

(dalam hektare)

Tabel. 2.4.

D E S A	! SAWAH	! TEGALAN	! TAMBAK
(1)	! (2)	! (3)	! (4)
1. sendangkulon	252,0	-	-
2. sendangdawung	160,0	1,20	-
3. sukodadi	97,0	5,20	-
4. kaliyoso	105,0	-	-
5. gebanganomwetan	87,0	8,30	-
6. kadiangu	91,0	-	-
7. t r u k o	86,0	6,60	-
8. lebosari	96,0	7,40	-
9. kangkung	122,0	2,50	-
10. L a b a n	72,0	15,00	-
11. karangmalangwetan	156,0	52,80	-
12. jungsemi	212,0	176,50	49,60
13. tanjungmojo	225,0	9,40	25,20
14. Rejosari	70,0	-	-
15. kalirejo	254,0	-	112,50

Tabel. 2.4 lanjutan.

D E S A	SAWAH	TEGALAN	TAMBAK
(1)	(2)	(3)	(4)
16. pandes	100,0	-	-
17. podosari	75,0	-	-
18. botomulyo	161,0	-	-
19. Gondang	83,0	-	-
20. Karangsono	55,0	-	-
21. Cepiring	63,0	-	-
22. Karangayu	107,0	-	-
23. Sidomulyo	144,0	1,0	14,7
24. Pamarsari	70,0	-	-
25. Juwiring	120,0	-	21,2
26. Kaliayu	120,0	-	31,6
27. Kalirandugede	90,0	4,0	12,2
28. Korowelangkulon	105,0	-	15,0
29. Korowelanganyar	129,0	-	25,0
30. Margorejo	110,0	3,0	24,0
J U M L A H	5597,0	291,9	531,0

keterangan :

untuk desa kaliyoso yang tadinya
status tanah kering sekarang sudah
menjadi sawah dengan pengairan temis.

LUAS TANAH KERING DAN LAINNYA
DI KECAMATAN CEPILING

Tabel. 2.5

Tahun : 1991

D E S A	pekarang; an (Ha.)	tanah lainnya	L u a s desa.
(1)	(2)	(3)	(4)
1. sendangkulon	79,0	20,3	351,8
2. sendangdawung	85,7	114,8	341,7
3. sukoadi	41,0	17,2	162,4
4. kaliyoso	35,4	4,6	145,0
5. Gebanganomwetan	16,6	8,4	120,3
6. kadilangu	35,1	34,2	160,9
7. Truko	60,9	17,0	170,5
8. Lebosari	29,2	40,6	173,2
9. kangkung	39,4	54,6	216,2
10. Laban	26,0	64,2	177,2
11. Karangmalangwetan	60,3	13,9	283,0
12. jungsemi	57,5	111,3	606,9
13. tanjungmojo	50,6	105,5	416,1
14. rejosari	27,8	6,4	104,2
15. kalirejo	73,2	48,8	468,5

tabel. 2.5

lanjutan.

D E S A	pekarang- an (Ha)	tanah lainnya	L u a s desa
(1)	(2)	(3)	(4)
16. pandes	20,7	45,2	165,9
17. podosari	19,3	18,5	112,8
18. Botomulyo	37,6	33,8	232,4
19. Gondang	29,7	28,2	140,9
20. Karangsono	24,3	8,5	87,8
21. Cepiring	82,1	59,4	204,5
22. Karangayu	55,4	45,1	207,5
23. Sidomulyo	50,5	21,2	231,4
24. Damarsari	27,7	51,9	149,6
25. Juwiring	49,7	9,4	200,3
26. Kaliayu	30,4	17,4	199,4
27. Kaliranaugede	36,2	93,9	236,3
28. Korowelangkulon	32,4	84,8	237,2
29. Korowelanganyar	60,9	144,7	359,6
30. Margorejo	21,0	74,6	241,6
J U M L A H :	1276,2	1409,4	6905,5

sumber data monografi.
desa.

SARANA DAN APARATUR PEMERINTAH DESA
DI KECAMATAN CEPIRING

tabel.2.6

TAHUN ; 1991

U R A I A N	!	BANYAKNYA
(1)	!	(2)
1. SARANA PEMERINTAHAN DESA :		
- KANTOR DAN BALAI DESA		30
2. APARATUR PEMERINTAH DESA :		
- KEPALA DESA		30 *
- SEKRETARIS DESA		30
- KAUR PEMERINTAHAN		30
- KAUR U M U M		30
- KAUR KEUANGAN		30
- KAUR PEMBANGUNAN		30
- KAUR KESEJAHTERAAN RAKYAT (KESRA)		30
3. KEPALA DUSUN		84
4. PERANGKAT DESA LAINNYA (PEMBANTU KAUR)		183

keterangan :

sumber kaur pemerintahan
kecamatan.

LUAS TANAH BENGKOK ATAU UPAH PERANGKAT
DESA DI KECAMATAN CEPILING

tabel. 2.7

TAHUN : 1991

D E S A	! TANAH SAWAH!	TANAH KERING
(1)	(2)	(3)
1. sendangkulon	27,20	-
2. sendangdawung	18,80	-
3. sukodadi	15,80	0,80
4. kaliyoso	17,60	-
5. gebanganomwetan	14,60	-
6. kadilangu	14,80	-
7. T r u k o	17,90	0,30
8. lebosari	16,60	0,80
9. kangkung	21,10	-
10. L a b a n	11,60	-
11. karangmalangwetan	20,20	2,40
12. jungsemi	28,00	-
13. tanjungmojo	18,20	1,50
14. rejosari	13,70	-
15. kalirejo	25,00	-

Tabel. 2.7

Lanjutan.

D E S A	TANAH SAWAH	TANAH KERING
(1)	(2)	(3)
16. pandes	20,00	-
17. podosari	14,00	-
18. botomulyo	27,70	-
19. Gondang	17,30	-
20. Karangsono	10,90	-
21. Cepiring	19,60	-
22. Karangayu	20,10	-
23. Sidomulyo	16,30	-
24. Pamarsari	10,40	-
25. Juwiring	18,90	-
26. Kaliayu	15,20	-
27. Korowelangkulon	20,80	-
28. Kalirandugede	15,50	1,10
29. Korowelanganyar	13,40	-
30. Margorejo	10,30	0,50
J U M L A H :	522,50	7,90

LUAS TANAH KAS DESA ATAU BONDO DESA
DI KECAMATAN CEPIRING

Tabel. 2.8

TAHUN : 1991

D E S A	LUAS TANAH (Ha).	
	SAWAH	KERING
(1)	(2)	(3)
1. sendangkulon	5,00	-
2. sendangdawung	3,90	1,50
3. sukodadi	0,50	0,40
4. kaliyoso	1,80	-
5. gebanganomwetan	5,20	0,30
6. kadilangu	2,30	-
7. T r u k o	2,00	-
8. Jebosari	1,10	-
9. kangkung	2,00	0,90
10. L a b a n	0,70	0,60
11. karangmalangwetan	6,50	-
12. jungsemi	5,20	0,10
13. panjungmojo	1,50	0,10
14. Rejosari	-	-
15. kalirejo	2,90	-

Tabel. 2.8

Lanjutan.

D E S A	LUAS TANAH (Ha)	
	SAWAH	KERING
(1)	(2)	(3)
16. pandes	-	-
17. podosari	0,80	-
18. botomulyo	2,10	1,50
19. gondang	1,20	-
20. karangsuno	0,50	-
21. cepiring	1,20	-
22. karangayu	1,40	-
23. sidomulyo	0,80	-
24. damarsari	-	-
25. juwiring	1,80	-
26. kaliayu	0,90	0,40
27. kalirandugede	-	0,10
28. korowelangkulon	1,00	0,30
29. korowelanganyar	-	-
30. margorejo	0,50	-
J U M L A H :	53,00	6,20

SARANA EKONOMI DAN PERUSAHAAN
DI KECAMATAN CEPIRING

Tabel. 2.9

TAHUN : 1991

J E N I S	BANYAKNYA
(1)	(2)
1. PASAR U M U M	5 buah
H E W A N	1 buah
TEMPAT PELELANGAN IKAN	1 buah
2. TOKO/ KIOS DAN WARUNG	318 buah
3. RUMAH / WARUNG MAKAN	36 buah
4. KIOS FOTO KOPI	3 buah
FOTO STUDIO	2 buah
S A L O N	6 buah
6. PERDAGANGAN / GUDANG	16 buah
7. KIOS PENJUALAN PUPUK DAN OBAT PERTANIAN.	5 buah
8. BADAN PERKEEDITAN	16 buah
9. USAHA ANGKUTAN.	352 buah
INDUSTRI MAKANAN	46 buah
INDUSTRI BAHAN BA- NGUNAN.	98 buah
ALAT PERTANIAN	33 buah
10. TOKO PENJUAL EMAS	7 buah.

SARANA PENDIDIKAN NEGERI/SWASTA
DI KECAMATAN CEPIRING

Tabel.2.10

TAHUN : 1991

JENIS PENDIDIKAN	BANYAKNYA
(1)	(2)
1. Taman Kanak-kanak (TK)	34 buah
2. sekolah dasar/ sederajat;	66 buah
- sekolah dasar negeri	58 buah
- sekolah dasar swasta	1 buah
- Madrasah Ibtidaiyah (M I)	7 buah
3. sekolah menengah umum/ dan sederajat.	6 buah
- SMP Negeri I dan II	2 buah
Swasta: SMP PGRI	1 buah
SMP ISLAM	1 buah
SMP MOHAMMADIYAH	1 buah
Mts. N U	1 buah
4. sekolah menengah Atas:	1 buah
Negeri	-
Swasta : Madr. ALIYAH	1 buah
5. KURSUS* KURSUS ;	
TATA BUKU/ AKUTANSI	1 buah.
KETRAMPILAN	2 buah.

JUMLAH PENDUDUK MENURUT JENIS KELAMIN
DI KECAMATAN CEPIRING

Tabel. 3.1

TAHUN : 1991

D E S A	P E N D U D U K		
	L	P	L+P
(1)	(2)	(3)	(4)
1. sendangkulon	2546	2669	5215
2. sendangdawung	1921	2022	3943
3. sukodadi	1022	1032	2054
4. kaliyoso	893	977	1870
5. gebanganomwetan	659	671	1330
6. kadilangu	1023	1063	2086
7. T r u k o	1431	1475	2906
8. Lebosari	1227	1211	2438
9. kangkung	1156	1221	2377
10. L a b a n	681	718	1399
11. karangmalangwetan	1374	1446	2820
12. jungsemi	1997	2169	4166
13. tanjungmojo	1842	1908	3750
14. rejosari	935	976	1911
15. kalirejo	2631	2642	5273

tabel. 3.1 lanjutan.

D E S A	P E N D U D U K		
	L	P	L+P
(1)	(2)	(3)	(4)
16. pandes	1329	1433	2762
17. podosari	860	899	1759
18. botomulyo	1717	1797	3514
19. gondang	1499	1523	3022
20. karangsuno	896	912	1808
21. cepiring	4212	4188	8400
22. karangayu	2175	2224	4399
23. sidomulyo	1823	1760	3583
24. pamarsari	1082	1122	2204
25. juwiring	1605	1695	3300
26. kaliayu	997	1028	2025
27. kalirandugede	955	970	1925
28. korowelangkulon	1269	1362	2631
29. korowelanganyar	1362	1467	2827
30. margorejo	589	659	1248
J U M L A H :	43708	45339	88947
1990	42808	43812	86620

PENDUDUK TERINCI DEWASA DAN ANAK
DI KECAMATAN CEPIRING

Tabel. 3.2

TAHUN : 1991

D E S A	P E N D U D U K	
	Dewasa	Anak-anak
(1)	(2)	(3)
1. sendangkulon	3566	1649
2. sendangdawung	2551	1392
3. sukodadi	1263	791
4. kaliyoso	1225	645
5. gebanganomwetan	848	482
6. kadilangu	1424	662
7. T r u k o	2053	853
8. Jebosari	1729	709
9. kangkung	1611	766
10. L a b a n	971	428
11. karangmalangwetan	1980	840
12. jungsemi	2692	1474
13. Tanjungmojo	2601	1149
14. Rejosari	1334	577
15. kalirejo	3581	1692

Tabel. 3.2

Lanjutan.

D E S A	PENDUDUK	
	Dewasa	Anak-anak
(1)	(2)	(3)
16. pandes	1858	904
17. podosari	1139	620
18. botomulyo	2357	1157
19. Gondang	2175	847
20. Karangsono	1228	580
21. Cepiring	6183	2217
22. Karangayu	2898	1501
23. Sidomulyo	2345	1238
24. Damarsari	1596	608
25. Juwiring	2270	1030
26. Kaliayu	1449	576
27. Kalirandugede	1396	529
28. Korowelangkulon	1939	692
29. Korowelanganyar	1987	842
30. Margorejo	821	427
J U M L A H :	61070	27877
1990	58126	28494

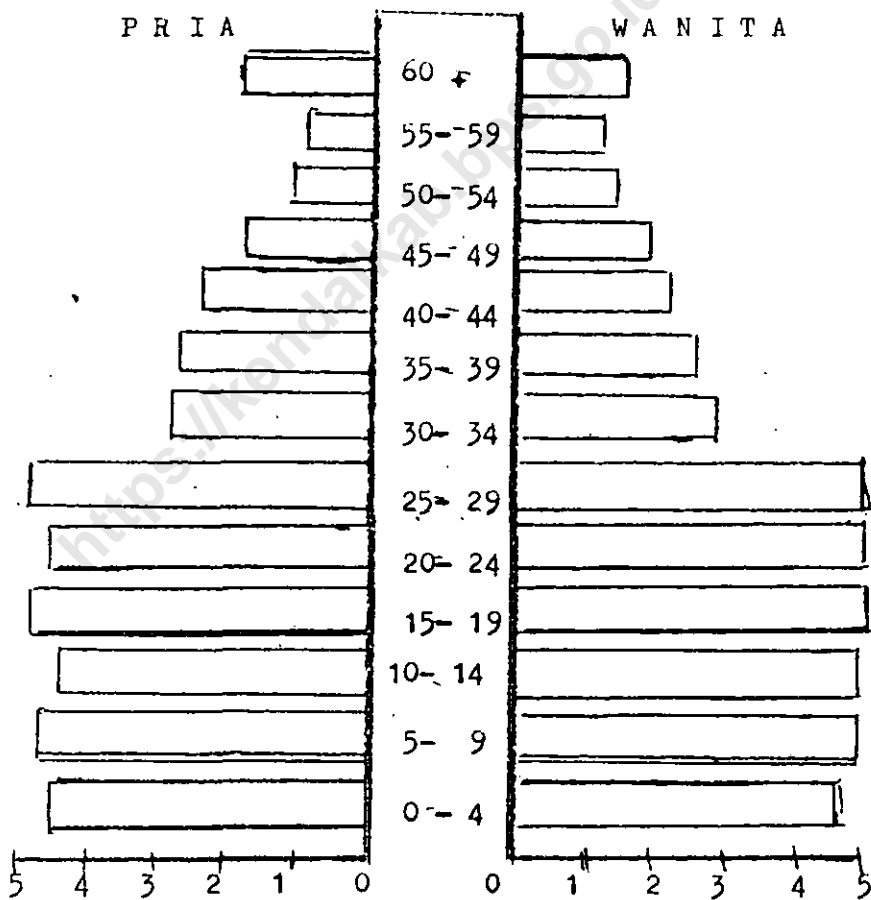
JUMLAH PENDUDUK MENURUT KELOMPOK UMUR
DAN JENIS KELAMIN TAHUN 1991

Tabel.3.3

DI KECAMATAN CEPIRING.

UMUR TAHUN	! LAKI-LAKI!	PEREMPUAN !	JUMLAH
(1)	(2)	(3)	(4)
0 - 4	4596	4837	9433
5 - 9	5049	5164	10213
10 - 14	4956	5105	10061
15 - 19	5126	5270	10396
20 - 24	4988	5078	10066
25 - 29	5048	5116	10164
30 - 34	2684	2809	5493
35 - 39	2559	2591	5150
40 - 44	2183	2217	4400
45 - 49	1876	2029	3905
50 - 54	1012	1616	2628
55 - 59	999	1568	2567
60 keqtas	1632	1839	3471
J U M L A H :	43708	45239	88947

PIRAMIDE PENDUDUK
DI KECAMATAN CEPIRING
TAHUN : 1991



skala 1 : 1000

JUMLAH PENDUDUK LAKI-LAKI TERHADAP
1000 PEREMPUAN (SEX RATIO)
DI KECAMATAN CEPIRING

tabel.3.4

TAHUN : 1991

D E S A	P E N D U D U K		
	L	P	RATIO
(1)	(2)	(3)	(4)
1. sendangkulon	2546	2669	954
2. sendangdawung	1921	2022	950
3. sukodadi	1022	1032	990
4. kaliyoso	893	977	914
5. gebanganomwetan	659	671	982
6. kadilangu	1023	1063	962
7. Truko	1431	1475	970
8. Lebosari	1227	1211	1013
9. kangkung	1156	1221	947
10. Laban	681	718	948
11. Karangmalangwetan	1374	1446	950
12. Jungsemi	1997	2169	921
13. Tanjungmojo	1842	1908	965
14. Rejosari	935	976	958
15. Kalirejo	2631	2642	996

tabel. 3.4

Lanjutan.

D E S A	P E N D U D U K		
	L	P	RATIO
(1)	(2)	(3)	(4)
16. pandes	1329	1433	927
17. podosari	860	899	957
18. botomulyo	1717	1797	955
19. Gondang	1499	1523	984
20. karangsuno	896	912	982
21. Cepiring	4212	4188	1006
22. Karangayu	2175	2224	978
23. Sidomulyo	1823	1760	1036
24. Pamarsara	1082	1122	964
25. Juwiring	1605	1695	947
26. kaliayu	997	1022	975
27. kalirandufede	955	970	985
28. korowelangkulon	1269	1362	932
29. korowelanganyar	1362	1467	928
30. margorejo	589	659	894
J U M L A H :	43708	45239	966

KEPADATAN PENDUDUK TIAP km² PER DESA
DI KECAMATAN CEPIRING

Tabel. 3.5

TAHUN : 1991

D E S A	! LUAS	! PENDUDUK	! RATA-RATA
(1)	(2)	(3)	(4)
1. sendangkulon	3,51	5215	1486
2. sendangdawung	3,42	3943	1153
3. sukodadi	1,62	2054	1276
4. kaliyoso	1,45	1870	1290
5. Gebanganomwetan	1,20	1330	1108
6. kadilangu	1,61	2086	1296
7. T r u k o	1,70	2906	1709
8. Jebosari	1,73	2438	1409
9. kangkung	2,17	1377	1095
10. L a b a n	1,77	1399	790
11. karangmalangwetan	2,83	2820	996
12. jungsemi	6,08	4166	685
13. tanjungmojo	4,16	3750	901
14. Rejosari	1,04	1911	1837
15. kalirejo	4,69	5273	1124

Tabel. 3.5

lanjutan

D E S A	! LUAS !	PENDUDUK!	RATA-RATA
(10	! (2) !	(39	! (4)
16. pandes	1,66	2762	1664
17. podosari	1,13	1759	1557
18. botomulyo	2,32	3514	1515
19. Gondang	1,41	3022	2143
20. Karangsono	0,88	1808	2055
21. Cepiring	2,05	8400	4098
22. Karangayu	2,07	4399	2125
23. Sidomulyo	2,31	3583	1551
24. Damarsari	1,50	2204	1469
25. Juwiring	2,00	3300	1650
26. Kaliayu	1,99	2025	1018
27. Kalirandugede	2,37	1925	812
28. Korowelangkulon	2,37	2631	1110
29. Korowelanganyar	3,59	2829	788
30. Margorejo	2,42	1248	516
J U M L A H :	69,05	88947	1288
1 9 9 0	-	86630	1254

BANYAKNYA ANGKATAN KERJA
DI KECAMATAN CEPIRING

Tabel. 3.6

TAHUN : 1991

U R A I A N	BANYAKNYA	
	1990	1991
(1)	(2)	(3)
1. PETANI SENDIRI	15662	15693
2. BURUH TANI	22616	21927
3. N E L A Y A N	811	772
4. PENGUSAHA	613	598
5. BURUH INDUSTRI	3430	3605
6. BURUH BANGUNAN	2248	3032
7. PEDAGANG	1738	2086
8. PENGANGKUTAN	752	741
9. PEG. NEGERI / ABRI	1021	1018
10. PENSIUNAN	537	528
11. LAIN - LAIN	11230	12450
J U M L A H :	60658	62491

PROSENTASE PERKEMBANGAN PENDUDUK
DI KECAMATAN CEPIRING

Tabel. 3.7

TAHUN: 1982-1991

T A H U N	! PENDUDUK!	TAMBAHAN !	PROSENTASE
(1)	! (2)	! (3)	! (4)
1 9 8 2	78096	552	0,7
1 9 8 3	79492	1396	1,8
1 9 8 4	80565	1073	1,3
1 9 8 5	81493	923	1,1
19 8 6	83453	1960	2,3 *
1 9 8 7	84224	771	0,9
1 9 8 8	85076	852	1,0
1 9 8 9	86008	932	1,1
1 9 9 0	86620	612	0,7
1 9 9 1	88947	2327	2,7 *
RATA - RATA :	-	-	1,4

Keterangan :

* perubahan terjadi atas
hasil pencacahan menjelang
pemilihan umum.

PENDUDUK MENURUT AGAMA YANG DIANUT

DI KECAMATAN CEPIRING

TAHUN : 1991

Tabel. 3.8

D E S A	! ISLAM !	KAT. !	PROT. !	BUDH !	HINDU
(1)	! (2) !	(3) !	(4) !	(5) !	(6)
1. sendangkulon	5211	-	4	-	-
2. sendangdawung	3943	-	-	-	-
3. sukodadi	2054	-	-	-	-
4. kaliyoso	1870	-	-	-	-
5. gebanganomwetan	1330	-	-	-	-
6. kadilangu	2086	-	-	-	-
7. T r u k o	2905	1	-	-	-
8. Lebosari	2428	-	-	-	-
9. kangkung	2377	-	-	-	-
10. L a b a n	1399	-	-	-	-
11. karangmalangwetan	2820	-	-	-	-
12. jungsemi	4166	-	-	-	-
13. tanjungmojo	3750	-	-	-	-
14. Rejosari	1911	-	-	-	-
15. kalirejo	5273	-	-	-	-

tabel. 3.8

lanjutan.

D E S A	! ISLAM !	KAT. !	! PROT. !	BUDHI	HINDU
(1)	(2)	(3)	(4)	(5)	(6)
16. pandes	2762	-	-	-	-
17. podosari	1759	-	-	-	-
18. botomulyo	3514	-	-	-	-
19. Gondang	3014	-	4	-	-
20. karangsuno	1795	13	-	-	-
21. cepiring	8180	102	110	8	-
22. karangayu	4382	9	8	-	-
23. sidomulyo	3583	-	-	-	-
24. pamarsari	2200	4	-	-	-
25. juwiring	3299	-	1	-	-
26. kaliayu	2025	-	-	-	-
27. kalirandugede	1925	-	-	-	-
28. korowelangkulon	2631	-	-	-	-
29. korowelanganyar	2828	1	-	-	-
30. margorejo	1243	-	5	-	-
J U M L A H :	88682	130	127	8	-
1 9 9 0	86362	124	127	7	-

BANYAKNYA KELAHIRAN DAN KEMATIAN
DI KECAMATAN CEPILING

tabel.3.9

TAHUN : 1991

D E E S A	P E N D U D U K	
	K E L A H I R A N	K E M A T I A N
(1)	(2)	(3)
1. sendangkulon	72	30
2. sendangdawung	83	25
3. sukodadi	29	19
4. kaliyoso	18	13
5. Gebanganomwetan	16	7
6. kadilangu	30	12
7. T r u k o	44	22
8. Jebosari	41	17
9. kangkung	18	16
10. L a b a n	23	8
11. karangmalangwetan	12	14
12. jungsemi	44	18
13. panjungmojo	33	5
14. rejosari	33	7
15. kalirejo	15	28

Tabel. 3.9

Lanjutan.

D E S A	! KELAHIRAN	! KEMATIAN
(1)	! (2)	! (3)
16. pandes	34	15
17. podosari	44	22
18. botomulyo	29	20
19. Gondang	70	28
20. karangsuno	12	7
21. cepiring	148	85
22. karangayu	58	33
23. sidomulyo	51	36
24. damarsari	22	12
25. juwiring	40	12
26. kaliayu	30	17
27. kalirandugede	32	11
28. korowelangkulon	32	22
29. korowelanganyar	24	35
30. margorejo	18	14
J U M L A H :	1155	610
1 9 90	1288	565

BANYAKNYA PENDATANG DAN PINDAH
DI KECAMATAN CEPIRING

tabel. 3.10

TAHUN : 1991

D E S A	! PENDATANG !	PINDAH
(1)	! (2)	! (3)
1. sendangkulon	3	24
2. sendangdawung	-	6
3. sukoadi	3	14
4. kaliyoso	-	4
5. Gebanganomwetan	1	1
6. kadilangu	-	23
7. T r u k o	2	12
8. Lebosari	5	12
9. kangkung	2	7
10. L a b a n	7	1
11. Karangmalangwetan	-	4
12. jungsemi	1	4
13. tanjungmojo	2	7
14. Rejosari	10	16
15. kalirejo	6	16

tabel. 3.10

lanjutan.

D E S A	! PENDATANG	! PINDAH
(1)	! (2)	! (3)
16. pandes	-	3
17. podosari	4	4
18. botomulyo	2	4
19. gondang	1	7
20. karangsuno	5	14
21. cepiring	42	74
22. karangayu	21	19
23. sidomulyo	19	12
24. pamarsari	6	-
25. juwiring	-	-
26. kaliayu	-	1
27. kalirandugede	2	2
28. korowelangkulon	2	22
29. korowelanganyar	2	7
30. margorejo	7	-

BANYAKNYA NIKAH, TALAK DAN RUJUK
DI KECAMATAN CEPIRING

Tabel. 3.11

TAHUN : 1991

D E S A	BANYAKNYA		
	NIKAH	TALAK	RUJUK
(1)	(2)	(3)	(4)
1. sendangkulon	44	5	-
2. sendangdawung	23	7	-
3. sukodadi	16	-	-
4. Kaliyoso	14	-	-
5. Gebanganomwetan	14	-	-1
6. kadilangu	10	-	-
7. Truko	15	1	-
8. Lebosari	13	1	-
9. kangkung	16	2	-
10. Laban	15	1	-
11. karangsalangwetan	22	2	-
12. jungsemi	28	4	-
13. Tanjungmojo	28	3	-
14. Rejosari	-	-	-
15. kalirejo	25	-	-

tabel. 3.11

lanjutan.

D E S A	BANYAKNYA		
	NIKAH	TALAK	RUJUK
(1)	(2)	(3)	(4)
16. pandes	4	-	-
17. podosari	16	2	-
18. botomulyo	21	1	1
19. gondang	29	3	-
20. karangsuno	6	-	-
21. cepiring	61	3	-
22. karangayu	25	-	-
23. sidomulyo	14	8	-
24. damarsari	20	2	-
25. juwiring	32	21	-
26. kaliayu	9	1	-
27. kalirandugede	3	2	-
28. korowelangkulon	26	8	1
29. korowelanganyar	24	8	-
30. margorejo	9	-	-
J U M L A H :	582	78	3
1990	753	107	1

BANYAKNYA PENDUDUK YANG BERTRANSMIGRASI
DI KECAMATAN CEPIRING

Tabel. 3.12

TAHUN : s/d 1991

D E S A	J U M L A H		T U J U A N
	! K K !	! J I W A !	
(1)	!(2)	!(3)	!(4)
1. sukodadi	1	5	daerah pe
2. kadilangu	2	7	mukiman
3. t r u k o	2	7	kalimantan
4. tanjungnojo	3	11	dan sumat-
5. kalirejo	1	2	tera.
6. podosari	7	28	
7. sidomulyo	3	9	
8. korowelangkulon	12	60	
J u m l a h :	31	129	
1990	16	76	

sumber data: Kaur KESRA
kecamatan.

BANYAKNYA PESERTA KELUARGA BERENCANA
DI KECAMATAN CEPIRING

Tabel. 3.13

TAHUN : 1991

D E S A	! ALAT KONTRASEPEI		
	! PUS	! P I L	! IUD
(1)	! (2)	! (3)	! (4)
1. sendangkulon	801	358	37
2. sendangdawung	563	252	6
3. sukodadi	307	112	36
4. kaliyoso	261	101	8
5. Gebanganomwetan	181	66	16
6. kadilangu	378	252	9
7. T r u k o	436	166	21
8. Lebosari	375	187	6
9. kangkung	356	129	19
10. L a b a n	216	59	13
11. karangmalangwetan	461	236	24
12. jungsemi	672	333	57
13. Tanjungmojo	555	214	10
14. Rejosari	325	139	6
15. kalirejo	882	413	5

Tabel. 3.13

Lanjutan.

D E S A	ALAT KONTRASEPSI		
	Juml. PUS	P I L	I U D
(1)	(2)	(3)	(4)
16. pandes	381	158	1
17. podosari	271	99	9
18. botomulyo	540	225	5
19. gondang	476	177	9
20. karangsuno	267	104	3
21. cepiring	1135	247	60
22. karangayu	657	225	12
23. sidomulyo	626	330	30
24. damarsari	317	113	10
25. juwiring	517	399	13
26. kaliayu	326	91	23
27. kalirandugede	340	166	2
28. korowelangkulon	460	245	8
29. korowelanganyar	422	157	16
30. margorejo	204	82	7
J U M L A H :	13703	5335	481
1 9 9 0		5171	442

BANYAKNYA PESERTA KELUARGA BERENCANA
DI KECAMATAN CEPILING

tabel. 3.13

TAHUN : 1991

D E S A	! KONTRASEPSI		! JUMLAH
	! KONDM!	! LAINNYA!	semua.
(1)	(2)	(3)	(4)
1. sendangkulon	2	289	686
2. sendangdawung	1	153	412
3. sukodadi	-	99	247
4. kaliyoso	-	75	184
5. gebanganomwetan	-	74	156
6. K adilangu	-	102	363
7. T r u k o	-	138	325
8. Lebosari	-	72	265
9. kangkung	2	106	257
10. L a b a n	1	77	150
11. karangmalangwetan	-	120	380
12. jungsemi	0	152	541
13. tanjungmojo	1	197	422
14. rejosari	1	86	232
15. kalirejo	1	174	593

tabel. 3.13

lanjutan.

D E S A	! KONTRASEPSI !		JUMLAH
	! KONDOM !	! LAINNYA !	
(1)	(2)	(3)	(4)
16. pandes	3	115	277
17. podosari	2	105	215
18. botomulyo	0	238	468
19. gondang	2	163	371
20. karangsuno	-	114	221
21. cepiring	44	350	751
22. karangayu	10	241	493
23. sidomulyo	-	109	469
24. pamarsari	5	116	246
25. juwiring	-	76	398
26. kaliayu	-	158	272
27. kalirandugede	2	72	242
28. korowelangkulon	2	108	363
29. korowelanganyar	-	123	296
30. margorejo	1	96	186
J U M L A H :	80	4106	10481
1 9 9 0	44	3213	8870

sumber data dari

ka. keluarga berencana kecamatan.

BANGUNAN TEMPAT TINGGAL DAN LAINNYA

DI KECAMATAN CEPIRING

tabel. 3.14

TAHUN : 1991

D E S A	BANK BANGUNAN		
	TEMPAT	BUKAN T	JUMLAH
(1)	(2)	(3)	(4)
1. sendangkulon	1291	26	1317
2. sendangdawung	889	17	906
3. sukodadi	471	12	483
4. kaliyoso	393	13	406
5. gebanganomwetan	264	7	271
6. kadilangu	419	15	434
7. Truko	587	26	613
8. Lebosari	501	13	514
9. kangkung	548	20	568
10. Iaban	286	6	292
11. Karangmalangwetan	591	16	607
12. jungsemi	859	17	876
13. tanjungnojo	814	12	826
14. Rejosari	396	7	403
15. kalirejo	1178	24	1202

tabel. 3.14

Lanjutan

D E S A	BANYAK BANGUNAN		
	Tempat	Bukan T	JUMLAH
(1)	(2)	(3)	(4)
16. pandes	515	13	528
17. podosari	367	8	375
18. potomulyo	660	23	683
19. condang	608	19	627
20. karangsuno	318	12	330
21. cepiring	2007	35	2042
22. karangayu	942	29	971
23. sidomulyo	894	11	905
24. pamarsari	366	9	375
25. juwiring	679	15	694
26. kaliayu	461	10	471
27. kalirandugede	407	6	413
28. korowelangkulon	525	13	538
29. korowelanganyar	641	17	658
30. margorejo	255	6	261
J U M L A H :	19130	457	19587
1 9 9 0	18912	496	19408

BANYAKNYA TEMPAT-TEMPAT IBADAH
DI KECAMATAN CEPIRING

tabel. 4.1

TAHUN : 1991

D E S A	J U M L A H			
	MESJID	SURAU	GEREJA	KULL
(1)	(2)	(3)	(4)	(5)
1. sendangkulon	3	16	-	-
2. sendangdawung	2	16	-	-
3. sukodadi	2	7	-	-
4. kaliyoso	1	9	-	-
5. gebanganomwetan	1	4	-	-
6. kadilangu	2	7	-	-
7. p r u k o	3	7	-	-
8. Jebosari	2	8	-	-
9. kangkung	1	11	-	-
10. L a b a n	2	3	-	-
11. karangmalangwetan	1	9	-	-
12. jungsemi	2	10	-	-
13. tanjungmojo	2	4	-	-
14. Rejosari	2	3	-	-
15. kalirejo	2	16	-	-

Tabel. 4.1

Lanjutan.

D E S A	J U M L A H			
	! MESJID !	! SURAU !	! GEREJA !	! KUIL
(1)	! (2)	! (3)	! (4)	! (5)
16. pandes	1	6	-	-
17. podosari	1	4	-	-
18. botomulyo	3	11	-	-
19. Gondang	2	6	-	-
20. Karangsono	1	6	-	-
21. Cepiring	3	11	1	-
22. Karangayu	3	11	-	-
23. Sidomulyo	1	6	-	-
24. Damarsari	1	6	-	-
25. Juwiring	1	9	-	-
27. Kaliayu	2	3	-	-
28. Kalirandugede	1	5	-	-
29. Korowelangkulon	1	7	-	-
30. Korowelanganyar	1	9	-	-
30. Margorejo	2	1	-	-
J u m l a h :	52	231	1	-
1990	51	218	1	-

SARANA PENDUDIKAN DASAR NEGERI/SWASTA

DI KECAMATAN CEPIRING

TAHUN : 1991

Tabel. 4.2

D E S A	! GEDUNG SEKOLAH DASAR	
	! NEGERI	! SWASTA
(1)	(2)	(3)
1. sendangkulon	4	1
2. sendangdawung	2	1
3. sukodadi	2	-
4. kaliyoso	1	-
5. gebanganomwetan	1	1
6. kadilangu	2	-
7. Truko	1	1
8. Lebosari	2	-
9. kangkung	1	1
10. Laban	1	-
11. Karangmalangwetan	2	1
12. Jungsemi	3	-
13. Tanjungmojo	2	-
14. Rejosari	1	-
15. Kalirejo	4	-

Tabel. 4.2

Lanjutan

D E S A	! GEDUNG SEKOLAH DASAR	
	! NEGERI	! SWASTA
(1)	(2)	(3)
16. pandes	2	-
17. podosari	1	-
18. potomulyo	3	-
19. Gondang	2	-
20. karangsuno	1	-
21. Cepiring	5	1
22. Karangayu	2	1
23. Sidomulyo	2	-
24. Damarsari	2	-
25. Juwiring	2	-
26. Kaliayu	1	-
27. Kalirandugege	1	-
28. Korowelangkulon	2	-
29. Korowelanganyar	2	-
30. Margorejo	1	-
J U M L A H :	58	8
1 9 9 0	57	8

BANYAKNYA MURID DAN GURU SD
DI KECAMATAN CEPIRING

Tabel. 4.3

TAHUN : 1991

D E S A	J U M L A H	
	MURID	GURU
(1)	(2)	(3)
1. sendangkulon	713	29
2. sendangdawung	379	18
3. sukodadi	392	13
4. kaliyoso	315	8
5. gebanganomwetan	171	10
6. kadilangu	343	19
7. T r u k o	193	10
8. lebosari	416	16
9. kangkung	188	10
10. L a b a n	210	9
11. Karangmalangwetan	399	17
12. jungsemi	683	18
13. tanjungmojo	505	18
14. Rejosari	282	8
15. kalirejo	828	33

tabel. 4.3

lanjutan.

D E S A	J U M L A H	
	MURID	GURU
(1)	(2)	(3)
16. pandes	512	18
17. podosari	275	9
18. botomulyo	558	24
19. gondang	506	18
20. karangsuno	299	9
21. cepiring	1303	45
22. karangayu	494	18
23. sidomulyo	418	17
24. pamarsari	443	17
25. juwiring	425	19
26. kaliayu	295	10
27. kalirandugede	261	7
28. korowelangkulon	347	17
29. korowelanganyar	410	17
30. margorejo	234	9
J u m l a h :	12800	498
1 9 9 0	12987	505

BANYAKNYA MURID DAN GURU SEKOLAH DASAR
ATAU SD SWASTA DAN M.I

DI KECAMATAN CEPIRING

TAHUN ; 1991

tabel. 4.3

D E S A	BANYAKNYA	
	MURID	GURU
(1)	(2)	(3)
1. sendangkulon	260	7
2. sendangdawung	267	5
3. Gebanganomwetan	129	6
4. T r u k o	173	6
5. kangkung	272	8
6. Karangmalangwetan	87	2
7. Karangayu	157	5
8. Cepiring	104	5
Jumlah :	1449	44
1990	1259	38

BANYAKNYA SEKOLAH, MURID DAN GURU UNTUK
SEKOLAH MENENGAH NEGERI DAN SWASTA

DI KECAMATAN CEPIRING

tabel. 4.4

TAHUN : 1991

NAMA DAN ALAMAT	J U M L A H	
	MURID	GURU
(1)	(2)	(3)
1. S M P NEGERI I KARANGAYU	565	29
2. S M P PGRI KARANGAYU	360	28
3. S M P NEGERI II KANGKUNG	500	27
4. S M P MOHAMADIYAH T R U K O	135	15
5. S M P ISLAM DAMARSARI	186	15
6. MADRASAH TSANAWIYAH (MT ^S . NU) KARANGSUNO	706	22
	2451	136
- MADRASAH ALIYAH KARANGSUNO	72	18

A.DANYA KEGIATAN KEPRAMUKAAN

DI KECAMATAN CEPIRING

Tabel. 4.5

TAHUN : 1991

U R A I A N	JUMLAH	KETERANGAN.
(1)	(2)	(3)
1. GUGUS DEPAN	284	pangkalan putra dan
2. PEMBIMBING	466	putri ber
3. PEMBINA	428	ada di -
		sekolah
		masing-masing
4. PANDEGA	19	
5. PENEGAK	72	
6. PENGGALANG	7422	
7. S I A G A	9279	
8. PELATIH	48	
9. ANDALAN	32	
10. MAJELIS PEMBIMBING	14	

BANYAKNYA ANAK- ANAK USIA 7 - 12 TAHUN

DIKECAMATAN CEPILING

tabel. 4.6

TAHUN : 1991

D E S A	JUMLAH	SEKOLAH	TD. SEKOLAH
(1)	(2)	(3)	(4)
1. sendangkulon	979	973	6
2. sendangdawung	649	646	3
3. sukodadi	395	392	3
4. kaliyoso	319	315	4
5. gebanganomwetan	301	300	1
6. kadilangu	347	343	4
7. T r u k o	366	366	-
8. Lebosari	417	416	1
9. kangkung	468	460	8
10. L a b a n	210	210	-
11. karangmalangwetan	492	486	6
12. jungsemi	685	683	2
13. tanjungmojo	505	505	-
14. Rejosari	283	282	1
15. kalirejo	834	828	6

tabel. 4.6

Lanjutan.

D E S A	JUMLAH	SEKOLAH	TD. SEKOLAH
(1)	(2)	(3)	(4)
16. pandes	514	512	2
17. podosari	275	275	-
18. botomulyo	558	558	-
19. gondang	510	506	4
20. karangsuno	301	299	2
21. cepiring	1415	1407	8
22. karangayu	658	651	7
23. sidomulyo	424	418	6
24. pamarsari	443	443	-
25. juwiring	425	425	-
26. kaliayu	298	295	3
27. kalirandugede	267	261	6
28. korowelangkulon	351	347	4
29. korowelanganyar	413	410	3
30. margorejo	235	234	1
Jumlah :	14339	14249	90
1990	13096	12987	89

BANYAKNYA SARANA KESEHATAN

DI KECAMATAN CEPIRING

Tabel. 4.7

TAHUN : 1991

J E N I S	J U M L A H
(1)	(2)
1. P U S K E S M A S	2
2. K L I N I K / B K I A	2
3. P O S P E M B . P U S K E S M A S	5
4. R U M A H B E R S A L I N	1
5. D O K T E R	3
6. B I D A N	3
7. P E R A W A T / P E M B A N T U	16
8. D U K U N B A Y I	28
9. J A M B A N K E L U A R G A	1974

BANYAKNYA RUMAH PENDUDUK MENURUT TIPE
ATAU PENGGOLONGANNYA TAHUN 1991

Tabel. 4.8

DI KECAMATAN CEPILING

D E S A	TIPE RUMAH		
	A	B	C
(1)	(2)	(3)	(4)
1. sendangkulon	147	680	464
2. sendangdawung	8	236	645
3. sukodadi	22	143	306
4. kaliyoso	9	141	243
5. gebanganomwetan	9	107	148
6. kadilangu	78	133	153
7. Tr u k o	62	185	340
8. Lebosari	6	87	408
9. kangkung	7	286	255
10. L a b a n	4	63	219
11. karangmalangwetan	116	216	259
12. jungsemi	57	253	549
13. tanjungmojo	29	112	673
14. Rejosari	67	124	205
15. kalirejo	94	261	823

Tabel. 4.8

Lanjutan.

D E S A	T I P E R U M A H		
	A	B	C
	(2)	(3)	(4)
16. pandes	29	77	409
17. podosari	18	206	143
18. botomulyo	57	224	387
19. Gondang	49	103	327
20. Karangsono	37	103	178
21. Cepiring	334	497	1176
22. Karangayu	291	385	266
23. Sidomulyo	17	228	511
24. Damarsari	43	125	198
25. Juwiring	12	316	351
26. Kaliayu	19	74	368
27. Kalirandugede	5	32	370
28. Korowelangkulon	39	122	364
29. Korowelanganjar	16	236	318
30. Margorejo	30	103	122
J u m l a h :	1711	5987	11178
1 9 9 0	1563	5702	11647

RUMAH PENDUDUK TERINCI MENURUT DINDING
DI KECAMATAN CEPIRING

Tabel. 4.9

TAHUN : 1991

D E S A	J U M L A H	
	! TEMBOK	! 2 TEMBOK
(1)	(2)	(3)
1. sengoangkulon	10	14
2. sendangdawung	3	-
3. sukodadi	9	14
4. kaliyoso	3	1
5. gebanganomwetan	5	4
6. kadilangu	9	40
7. Truko	53	26
8. lebosari	4	24
9. kangkung	9	7
10. Laban	7	3
11. karangmalangwetan	12	16
12. jungsemi	13	5
13. Rejosari	14	43
14. tanjungmojo	8	5
15. kalirejo	8	4

Tabel. 4.9

lanjutan.

D E S A	J U M L A H	
	TEMBOK	2 TEMBOK
(1)	(2)	(3)
16. pandes	7	6
17. podosari	55	38
18. botomulyo	72	146
19. gondang	82	11
20. karangsuno	41	65
21. cepiring	230	199
22. karangayu	51	47
23. sidomulyo	12	25
24. damarsari	17	21
25. juwiring	3	8
26. kaliayu	4	8
27. kalirandugede	3	6
28. korowelangkulon	17	21
29. korowelanganyar	7	31
30. margorejo	12	9
J u m l a h :	780	849
1 9 9 0	727	892

BANYAKNYA RUMAH PENDUDUK MENURUT JENIS
DINDING DI KECAMATAN CEPILING

tabel. 4.9

TAHUN : 1991

D E S A	J U M L A H	
	! kayu papan !	! lainnya
(1)	(2)	(3)
1. sendangkulon	802	465
2. sendangdawung	597	289
3. sukodadi	259	189
4. kaliyoso	348	42
5. cebanganomwetan	189	66
6. kadilangu	148	167
7. T r u k o	447	61
8. lebosari	327	98
9. kangkung	209	370
10. L a b a n	136	140
11. karangmalangwetan	412	121
12. jungsemi	402	439
13. tanjungmojo	497	176
14. rejosari	212	126
15. kalirejo	476	512

tabel. 4.9

Lanjutan.

D E S A	J U M L A H	
	! KAYU PAPAN!	! LAINYA
(1)	(2)	(3)
16. pandes	399	103
17. podosari	240	34
18. botomulyo	340	110
19. Gondang	352	163
20. karangsuno	153	59
21. Cepiring	887	691
22. Karangayu	395	449
23. Sidomulyo	494	225
24. Pamarsari	156	133
25. Juwiring	418	250
26. Kaliayu	208	241
27. Kalirandugede	218	180
28. Korowelangkulon	301	186
29. Korowelanganyar	386	146
30. Margorejo	199	35
J u m l a h :	10607	6166
1 9 9 0	15134	6159

JUMLAH RUMAH TERINCI MENURUT ATAPNYA

DI KECAMATAN CEPILING

TAHUN : 1991

Tabel. 4.10

D E S A	JUMLAH RUMAH		
	! SENG	! GENTENG	! LA INNYA
(1)	(2)	(3)	(4)
1. sendangkulon	6	1056	159
2. sendangdawung	8	772	109
3. sukodadi	13	359	99
4. kaliyoso	5	304	84
5. gebanganomwetan	58	158	48
6. kadilangu	15	346	73
7. T r u k o	17	519	51
8. lebosari	6	413	82
9. kangkung	9	458	81
10. L a b a n	6	235	45
11. karangmalangwetan	5	488	98
12. jungsemi	38	697	124
13. tanjungmojo	5	692	117
14. Rejosari	8	285	103
15. kalirejo	84	986	108

Tabel. 4.10

Lanjutan.

D E S A	J U M L A H R U M A H		
	! S E N G !	G E N T E N G !	L A I N N Y A
(1)	(2)	(3)	(4)
16. pandes	4	412	99
17. podosari	7	289	71
18. botomulyo	6	634	20
19. gondang	4	537	67
20. karangsuno	11	256	51
21. cepiring	33	1892	82
22. karangayu	19	875	48
23. sidomulyo	68	715	111
24. damarsari	11	291	64
25. juwiring	11	608	60
26. kaliayu	5	387	69
27. kalirandugede	3	329	75
28. korowelangkulon	9	462	54
29. korowelanganyar	5	544	92
30. margorejo	6	236	13
J u m l a h :	485	16745	2357
1990	482	15749	2681

JUMLAH RUMAH TERINCI MENURUT LAINNYA

DI KECAMATAN CEPILING

tabel. 4.11

TAHUN : 1991

D E S A	JUMLAH RUMAH		
	UBIN	SEMEN	TANAH
(1)	(2)	(3)	(4)
1. sendangkulon	163	26	1102
2. sendangdawung	97	18	784
3. sukodadi	19	10	442
4. kaliyoso	11	3	379
5. gebanganowetan	13	4	247
6. kadilangu	36	10	373
7. t r u k o	65	17	505
8. Lebosari	21	5	475
9. kangkung	29	6	513
10. L a b a n	26	12	248
11. karangmalangwetan	34	42	515
12. jungsemi	40	9	810
13. tanjungmojo	29	18	767
14. rejosari	24	9	363
15. kalirejo	162	60	956

Tabel. 4.11

Lanjutan.

D E S A	JUMLAH RUMAH		
	UBIN	SEMEN	TANAH
(1)	(2)	(3)	(4)
16. pandes	69	13	433
17. podosari	75	80	212
18. botomulyo	93	37	530
19. Gondang	59	21	528
20. karangsuno	34	40	244
21. gepiring	301	92	1614
22. karangayu	167	24	751
23. sidomulyo	24	6	864
24. pamarsari	19	6	342
25. juwiring	22	8	649
26. kaliayu	14	7	440
27. kalirandugede	11	6	390
28. korowelangkulon	10	7	508
29. korowelanganyar	7	6	628
30. margorejo	12	4	239
J u m l a h :	1686	605	16851
1990	1538	598	16776

LAHAN PERTANIAN DAN STATUS PENGAIRAN
DI KECAMATAN CEPILING

Tabel. 5.1

TAHUN : 1991

JENIS PENGAIRAN	! LUAS LAHAN (Ha)
(1)	! (2)
PENGAIRAN TEHNIS	3597,00
PENGAIRAN 2 TEHNIS	-, - *
SEDERHANA	-, -
TADAH HUJAN	-, - *
J U M L A H :	3597,00

* saluran pengairan telah dibangun
sehingga status berubah teknis.

KELOMPOK TANI DAN PEMBERANTASAN HAMA

DI KECAMATAN CEPIRING

Tabel. 522

TAHUN : 1991

D E S A	J U M L A H		
	KTN	KPH	T. MAJU
(1)	(2)	(3)	(4)
1. sendangkulon	5	2	27
2. sendangdawung	4	1	20
3. sukodadi	3	1	16
4. kaliyoso	4	1	20
5. gebanganomwetan	4	1	20
6. kadilangu	4	1	21
7. T r u k o	4	1	21
8. Jebosari	4	1	21
9. kangkung	4	1	21
10. L a b a n	3	1	15
11. karangmalangwetan	4	1	21
12. jungsemi	5	1	25
13. tanjungmojo	6	1	31
14. rejosari	4	1	21
15. kalirejo	6	1	31

tabel. 5.2

lanjutan.

D E S A	J U M L A H		
	KTN	KPH	T. MAJU
(1)	(2)	(3)	(4)
16. pandes	3	1	16
17. podosari	3	1	16
18. botomulyo	4	1	21
19. gondang	3	1	16
20. karangsuno	3	1	20
21. cepiring	3	1	16
22. karangayu	4	1	21
23. sidomulyo	3	1	15
24. pamarsari	3	1	16
25. juwiring	3	1	16
26. kaliayu	3	1	16
27. kalirandugede	3	1	16
28. korowelangkulon	3	1	15
29. korowelanganyar	4	1	21
30. margorejo	3	1	16
J u m l a n :	112	32	560

LUAS PANEN DAN PRODUKSI TANAMAN PADI
DI KECAMATAN CEPILING

Tabel. 5.3

TAHUN : 1991

D E S A	! LUAS (Ha) !	! PROD. (Ton)
(1)	! (2)	! (3)
1. sendangkulon	350	2080
2. sendangdawung	215	1257
3. sukodadi	52	249
4. kaliyoso	79	316
5. gebanganomwetan	65	403
6. kadilangu	93	528
7. Truko	47	226
8. Lebosari	81	448
9. kangkung	25	112
10. Laban	43	172
11. Karangmalangwetan	108	518
12. Jungsemi	121	588
13. Tanjungmojo	239	1618
14. Rejosari	63	378
15. Kalirejo	354	2124

Tabel. 5.3

lanjutan

D E S A	! LUAS (Ha)	! PROD. Ton
(1)	(2)	(3)
16. pandes	98	1539
17. podosari	67	369
18. botomulyo	122	708
19. Gondang	44	247
20. karangsuno	36	173
21. cepiring	43	250
22. karangayu	121	702
23. sidomulyo	180	810
24. Damarsari	82	386
25. Juwiring	115	552
26. kaliayu	48	230
27. kalirandugede	43	206
28. korowelangkulon	170	986
29. korowelanganyar	197	1143
30. Margorejo	205	1089
J u m l a h :	3546	19536
1990	3504	21820

LUAS PANEN PALAWIJA DAN PRODUKSI
TANAMAN PERKEBUNAN 1991
DI KECAMATAN CEPIRING.

tabel. 5.4

JENIS TANAMAN	! LUAS (Ha)	! PROD.(Kwt.)
(1)	! (2)	! (3)
a. TANAMAN PALAWIJA.		
- J A G U N G	362	3620
- KETELA POHON	14	140
* KETELA RAMBAT	5	50
- KACANG TANAH	26	182
- K E D E L E	83	498
b. TANAMAN BUAH.		
- M A N G S A	145	15800
- P I S A N G	237	23700
c. TANAMAN PERKEBUNAN.		
- T E B U	450	360000
- TEMBAKAU	1226	147100
- KELAPA	280	280000

BANYAKNYA TERNAK SAPI, KERBAU, KUDA
DI KECAMATAN CEPIRING

tabel. 5.5

TAHUN : 1991

D E S A	T E R N A K		
	SAPI	KERBAU	KUDA
(1)	(2)	(3)	(4)
1. sendangkulon	-	28	7
2. sendangdawung	-	9	3
3. sukodadi	4	-	2
4. kaliyoso	1	-	5
5. gebanganomwetan	7	3	-
6. kadilangu	3	4	6
7. T r u k o	-	-	6
8. Lebosari	12	-	-
9. kangkung	25	-	15
10. L a b a n	10	3	=
11. karangmalangwetan	24	22	-
12. jungsemi	-	15	2
13. tanjungmojo	6	13	4
14. Rejosari	25	-	4
15. kalirejo	5	7	12

Tabel. 5.5

lanjutan.

D E S A	T E R N A K		
	SAPI	KERBAU	KUDA
(1)	(2)	(3)	(4)
16. pandes	1	5	2
17. podosari	6	7	7
18. botomulyo	20	-	2
19. gondang	13	4	3
20. karangsuno	5	2	-
21. cepiring	9	2	6
22. karangayu	22	2	7
23. sidomulyo	20	-	2
24. damarsari	-	-	4
25. juwiring	3	12	7
26. kaliayu	-	30	8
27. kalirandugede	5	25	10
28. korowelangkulon	1	16	7
29. korowelanganyar	-	138	4
30. margorejo	-	12	1
J u m l a n :	227	359	146
1990	273	442	144

BANYAKNYA TERNAK KECIL ATAU KAMBING

DI KECAMATAN CEPIRING

tabel. 5.6

TAHUN : 1991

D E S A	J U M L A H	
	K A M B I N G	! D O M B A
(1)	(2)	(3)
1. sendangkulon	372	128
2. sendangdawung	43	21
3. sukodadi	236	143
4. kaliyoso	49	34
5. gebanganomwetan	11	7
6. kdilangu	58	22
7. T r u k o	27	13
8. Jebosari	93	38
9. kangkung	17	9
10. L a b a n	43	26
11. karangmalangwetan	86	38
12. jungsemi	21	15
13. tanjungmojo	49	16
14. Rejosari	6	3
15. kalirejo	6	12

Tabel. 5.6

lanjutan.

D E S A	J U M L A H	
	! KAMBING !	! DOMBA
(1)	(2)	(3)
16. pandes	7	5
17. podosari	23	13
18. botomulyo	26	14
19. Gondang	6	8
20. Karangsono	9	6
21. Cepiring	17	8
22. Karangayu	18	11
23. Sidomulyo	12	528
24. Damarsari	29	17
25. Juwiring	22	5
26. Kaliayu	47	12
27. Kalirandugede	39	14
28. Korowelangkulon	9	4
29. Korowelanganyar	84	21
30. Margorejo	73	29
J u m l a h :	1537	1210
1990	1226	1284

BANYAKNYA TERNAK U N G G A S
DI KECAMATAN CEPIRING

tabel. 5.7

TAHUN : 1991

D E S A	J U M L A H	
	A Y A M	I T I K
(1)	(2)	(3)
1. sendangkulon	3640	42
2. sendangdawung	3060	607
3. sukodadi	6953	65
4. kaliyoso	2044	69
5. gebanganomwetan	1275	23
6. kadilangu	1600	24
7. T r u k o	1320	165
8. Lebosari	1120	-
9. kangkung	1350	43
10. L a b a n	2730	175
11. karangmalangwetan	3279	69
12. jungsemi	1710	210
13. tanjungmojo	2780	43
14. Rejosari	4700	-
15. kalirejo	1780	650

tabel. 5.7

[lanjutan.

D E S A	J U M L A H	
	A Y A M	I T I K
(1)	(2)	(3)
16. pandes	1995	75
17. podosari	2950	-
18. botomulyo	4100	90
19. gondang	3170	310
20. karangsumo	1960	260
21. cepiring	13707	43
22. karangayu	4412	69
23. sidomulyo	4100	90
24. damarsari	1550	8
25. juwiring	1500	161
26. kaliayu	1700	-
27. kalirandugeae	1260	243
28. korowelangkulon	1727	135
29. korowelanganyar	1500	1400
30. margorejo	1750	1579
J u m l a h :	86742	6733
1990	108540	10849

PRODUKSI PERIKANAN LAUT DAN DARAT

DI KECAMATAN CEPIRING

Tabel. 5.8

TAHUN : 1987 - 1991

T A H U N	B A N Y A K N Y A (T O N)		
	L A U T	D A R A T	K O L A M
(1)	(2)	(3)	(4)
1 9 8 7	16,20	3795,80	43,60
1 9 8 8	19,40	3916,00	40,00
19 8 9	21,60	3905,10	35,20
1 9 9 0	18,30	3644,50	37,50
1 9 9 1	22,10	3462,60	28,00
RATA-RATA PRODUKSI PER BULAN 1991	1,84	288,50	2,33

sumber data :

Dinas perikanan kecamatan.

BANYAKNYA JEMBATAN MENURUT JENIS
ATAU BANGUNAN KONSTRUKSI
DI KECAMATAN CEPIRING
TAHUN : 1991

Tabel. 6.1

JENIS JEMBATAN	JUMLAH	LEBAR	KEADAAN
(1)	(2)	(3)	(4)
B E T O N	14	5	Baik
B E S I	3	4	Baik
K a y u	49	3	Baik
B A M B U	61	1	Sed _a ng
D I K E R	1	6	Baik
LAIN - LAIN	68	1	Sedang

PANJANG DAN KELAS JALAN

DI KECAMATAN CEPIRING

tabel. 6.2

TAHUN : 1991

J E N I S	KELAS	PJ.	LEB.	KEADAAN
(1)	(2)	(3)	(4)	(5)
JALAN NEGARA	II	6,4	10	baik
JALAN PROPINSI	III	-	-	-
JALAN KABUPATEN	IIIA	3,5	6	baik
<u>JALAN DESA :</u>				
- ASPALAN	V	6,0	3	baik
- DIPERKERAS	-	36,0	3	baik
- T A N A H	-	10,0	3	sedang.

BANYAKNYA RADIO DAN TELEVISI

DI KECAMATAN CEPILING

Tabel. 6.3

TAHUN : 1991

D E S A	J U M L A H	
	RADIO	TELEVISI
(1)	(2)	(3)
1. sendangkulon	84	108
2. sendangdawung	36	100
3. sukodadi	83	44
4. kaliyoso	69	18
5. gebanganomwetan	31	34
6. kadilangu	32	41
7. T r u k o	40	107
8. lebosari	29	18
9. kangkung	20	42
10. L a b a n	56	31
11. karangmalangwetan	121	24
12. jungsemi	36	55
13. tanjungmojo	11	36
14. Rejosari	15	9
15. kalirejo	30	48

Tabel. 6.3

Lanjutan.

D E S A	J U M L A H	
	RADIO	TELEVISI
(1)	(2)	(3)
16. pandes	9	24
17. podosari	27	31
18. Botomulyo	35	60
19. Gondang	71	84
20. Karangsono	63	68
21. Cepiring	128	486
22. Karangayu	132	114
23. Sidomulyo	120	36
24. Pamarsari	65	90
25. Juwiring	40	26
26. Kaliayu	24	60
27. Kalirandugede	28	10
28. Korowelangkulon	19	8
29. Korowelangmayar	77	70
30. Margorejo	40	15
J u m l a h :	1571	1895
1990	1636	1356

BANYAKNYA KENDARAAN BERMOTOR
DI KECAMATAN CEPIRING

tabel. 6.4

TAHUN : 1991

D E S A	J U M L A H		
	! TRUCK!	COLT	! SEPD.MOTOR
(1)	(2)	(3)	(4)
1. sendangkulon	-	7	32
2. sendangdawung	-	-	22
3. sukodadi	-	-	29
4. kaliyoso	-	-	19
5. gebanganomwetan	-	-	19
6. kadilangu	-	3	17
7. T r u k o	5	9	79
8. lebosari	-	-	32
9. kangkung	-	-	54
10. L a b a n	-	1	18
11. karangmalangwetan	-	2	42
12. jungsemi	-	-	36
13. tanjungmojo	-	2	21
14. rejosari	-	4	20
15. kalirejo	-	4	78

Tabel. 6.4

[lanjutan.]

D E S A	J U M L A H		
	! TRUCK !	! COLT !	! SEPD.MOTOR
(1)	(2)	(3)	(4)
16. pandes	1	3	27
17. podosari	14	6	16
18. Botomulyo	9	3	18
19. Gondang	-	4	33
20. Karangsono	-	-	41
21. Cepiring	12	15	44
22. Karangayu	-	8	47
23. Sidomulyo	-	3	31
24. Damarsari	-	1	27
25. Juwiring	-	1	35
26. Kaliayu	-	2	37
27. Kalirandugede	-	-	21
28. Korowelangkulon	-	-	26
29. Korowelanganyar	-	4	51
30. Margorejo	-	1	11
J u m l a h :	41	83	951
1990	36	101	892

BANYAKNYA KENDARAAN TAK BERMOTOR
DI KECAMATAN CEPILING

tabel. 6.5

TAHUN : 1991

D E S A	J U M L A H	
	! SEPEDA	! B E C A K
(1)	(2)	(3)
1. sendangkulon	525	14
2. sendangdawung	147	6
3. sukodadi	227	1
4. kaliyoso	62	3
5. gebanganomwetan	201	4
6. kadilangu	186	17
7. T r u k o	336	7
8. Lebosari	246	8
9. kangkung	120	5
10. L a b a n	157	10
11. Karangmalangwetan	393	-
12. Jungsemi	550	1
13. tanjungmojo	114	4
14. Rejosari	40	11
15. kalirejo	205	1

Tabel. 6.5

Lanjutan

D E S A	J U M L A H	
	! SEPEDA	! B E C A K
(1)	(2)	(3)
16. pandes	98	12
17. podosari	80	2
18. Botomulyo	201	15
19. Gondang	174	13
20. Karangsono	57	15
21. Cepiring	156	27
22. Karangayu	140	48
23. Sidomulyo	267	4
24. Damarsari	200	23
25. Juwiring	230	7
26. Kaliayu	214	10
27. Kalirandugede	172	8
28. Korowelangkulon	51	-
29. Korowelanganyar	150	3
30. Margorejo	75	1
J u m l a h :	5628	272

KENDARAAN TAK HERMOTOR DOKAR, GEROBAG
DI KECAMATAN CEPIRING

Tabel. 6.6

TAHUN : 1991

D E S A	J U M L A H		
	! DOKAR	! GE SAPI	! G. DORONG
(1)	(2)	(3)	(4)
1. sendangkulon	7	-	15
2. sendangdawung	3	-	29
3. sukodadi	2	1	6
4. kaliyoso	5	-	18
5. gebanganomwetan	-	-	28
6. kadilangu	4	-	20
7. t r u k o	6	1	5
8. Jebosari	-	-	3
9. kangkung	15	-	6
10. L a b a n	-	-	2
11. karangmalangwetan	-	-	6
12. jungsemi	2	-	3
13. tanjungmojo	2	1	-
14. Rejosari	3	-	6
15. kalirejo	12	-	-

Tabel. 6.6

lanjutan.

D E S A	J U M L A H		
	DOKAR	G.SAPI	G.DORONG
(1)	(2)	(3)	(4)
16. pandes	2	5	4
17. podosari	7	-	6
18. botomulyo	2	13	2
19. gondang	3	10	2
20. karangsuno	-	-	6
21. cepiring	9	-	2
22. karangayu	5	4	3
23. sidomulyo	1	-	-
24. jamarsari	4	-	3
25. juwiring	7	-	-
26. kaliayu	18	-	3
27. kaliranggede	9	-	-
28. korowelangkulon	7	-	-
29. korowelanganyar	4	-	-
30. margorejo	1	-	2
J u m l a h :	140	11	183

BANYAKNYA PENDUDUK YANG DITATAR P.4

DI KECAMATAN CEPIRING

Tabel. 7.1

TAHUN : s/a 1991

D E S A	KELAS DS	JUMLAH	%
(1)	(2)	(3)	(4)
1. gendangkulon	Madya	269	2,8
2. gendangdawung	Madya	214	2,3
3. sukodadi	Madya	174	1,8
4. kaliyoso	Madya	162	1,7
5. Gebanganomwetan	Madya	183	1,9
6. kadilangu	Madya	275	2,8
7. T r u k o	Madya	435	4,5
8. Lebosari	Madya	597	6,2
9. kangkung	Madya	243	2,5
10. L a b a n	Madya	235	2,4
11. Karangmalangwetan	Madya	260	2,7
12. jungsemi	Madya	243	2,5
13. Tanjungmojo	Jtama	327	3,4
14. Rejosari	Madya	297	3,1
15. kalirejo	Madya	777	8,0

Tabel. 7.1

lanjutan.

D E S A	! KLAS DS. !	JUMLAH !	%
(1)	(2)	(3)	(4)
16. pandes	Madya	128	1,3
17. padosari	Madya	125	1,3
18. Botomulyo	Utama	306	3,2
19. Gondang	Madya	385	4,0
20. Karangsono	Madya	240	2,5
21. Cepiring	Madya	1258	13,0
22. Karangayu	Utama	658	6,8
23. Sidomulyo	Madya	238	2,4
24. Damarsari	Madya	79	0,8
25. Juwiring	Madya	196	2,0
26. Kaliayu	Madya	206	2,1
27. Kalirandugeue	Madya	159	1,6
28. Korowelangkulon	Madya	417	4,3
29. Korowelanganyar	Madya	439	4,5
30. Margorejo	Madya	135	1,6
J u m l a h :		9680	15,8

Sumber data :
kaur kesra kecamatan.

BANYAKNYA PROGRAM DAN KEGIATAN SOSIAL

DI KECAMATAN CEPIRING

TAHUN : 1991

Tabel. 7.2

JENIS PROGRAM	JUMLAH	KETERANGAN
(1)	(2)	(3)
1. LEPPSOS	8	modal ketrampilan
2. B P K M	120	modal dan saran ketrampilan.
3. B P A T	70	ternak dan alat sekolah
4. B P L U	115	ternak kambing
5. B P PACA	38	ternak kambing dan binaan
6. S M P L	25	Alat kerja bangunan
7. K U P	7	Alat reparasi mesin
8. KARANG TARUNA	5	ketrampilan
9. REHAB WANTUNAS	7	ketrampilan

sumber data :
DINSOS kecamatan.

BANYAKNYA PENDERITA CACAT (PENCA)
DI KECAMATAN CEPIRING

Tabel. 7.3

TAHUN : 1991

D E S A	B A N Y A K N Y A	
	! TUNA NETRA !	! TUNA RUNGU
(1)	(2)	(3)
1. sendangkulon	9	7
2. sendangdawung	3	5
3. sukouadi	2	7
4. kaliyoso	4	1
5. gebanganomwetan	2	-
6. kadilangu	-	2
7. T r u k o	4	3
8. Lebosari	3	5
9. kangkung	5	7
10. L a b a n	1	5
11. karangmalangwetan	1	2
12. jungsemi	3	9
13. tanjungrojo	6	9
14. rejosari	1	1
15. kalirejo	2	4

Tabel. 7.3

lanjutan.

D E S A	! B A N Y A K N Y A	
	! TUNA NETRA	! TUNA RUNGU
(1)	! (2)	! (3)
16. pandes	2	-
17. podosari	1	3
18. botomulyo	3	2
19. gondang	4	1
20. karangsuno	2	-
21. cepiring	5	13
22. karangayu	2	5
23. sidomulyo	4	7
24. pamarsari	1	12
25. juwiring	3	4
26. kaliayu	2	-
27. kalirandugede	-	2
28. korowelangkulon	3	2
29. korowelanganyar	2	6
30. margorejo	1	2

PENDERITA CACAT RAGA, MENTAL, JOMPO
DI KECAMATAN CEPIRING

Tabel. 7.3

TAHUN : 1991

D E S A	! B A N Y A K N Y A		
	! RAGA	! MENTAL	! JOMPO
(1)	! (2)	! (3)	! (4)
1. sendangkulon	2	5	29
2. sendanguawang	-	1	37
3. sukodadi	1	-	7
4. kaliyoso	-	1	8
5. gebanganomwetan	-	-	4
6. kadilangu	1	2	7
7. F r u k o	-	1	39
8. Lebosari	2	4	7
9. kangkung	5	8	13
10. L a b a n	1	3	6
11. Karangmalangwetan	2	3	6
12. jungsemi	4	2	18
13. Tanjungmojo	4	7	18
14. Rejosari	-	2	4
15. kalirejo	1	2	10

Tabel. 7.3

lanjutan.

D E S A	B A N Y A K N Y A		
	RAGA	MENTAL	JOMPO
(1)	(2)	(3)	(4)
16. pandes	1	1	6
17. podosari	1	-	3
18. botomulyo	2	2	9
19. Gondang	-	1	5
20. Karangsono	2	2	5
21. Cepiring	7	11	26
22. Karangayu	2	4	7
23. Sidomulyo	4	9	32
24. Damarsari	1	4	9
25. Juwiring	1	5	9
26. Kaliayu	-	1	16
27. Kaliranaugede	1	3	9
28. Korowelangkulon	4	7	9
29. Korowelanganyar	4	6	17
30. Margorejo	1	4	6

PEMBANGUNAN SWADAYA MURNI MASYARAKAT
DI KECAMATAN CEPIRING

Tabel. 7.4

TAHUN : 1991

MACAM PROYEK	JUMLAH PROYEK	B E A Y A (000 RP.)
(1)	(2)	(3)
1. PRASARAN PRODUKSI:		
- saluran air	18 unit	15.750
2. PRASARANA PERHUBUNGAN:		
perkerasan jalan desa	29 unit	31.440
J e m b a t a n desa	18 unit	10.915
Gorong - gorong	6 unit	1.790
3. PRASARANA PEMASARAN:		
Los pasar desa	1 unit	550
4. PRASARANA SOSIAL & BUDAYA:		
M a s j i d	17 unit	71.398
Mussola/ surau	21 unit	63.965
M a d r a s a h	8 unit	53.792
pondok pesantren	1 unit	7.150
Lain-lainnya	11 unit	27.784
pos kamling	13 unit	12.120

PEMBANGUNAN SWADAYA DIDUKUNG IMPRES
BANTUAN DESA (BANDES) 1991/1992

Tabel. 7.4

DI KECAMATAN CEPIRING

MACAM PROYEK	JUMLAH PROYEK	B E A Y A (000 RP.)
(1)	(2)	(3)
1. PRASARANA PRODUKSI:		
- sender saluran air	3	12.700
2. PRASARANA PERHUBUNGAN:		
- pengerasan jalan	11	41.825
- jembatan desa	3	12.000
- sender dan jalan	16	62.900
3. PRASARANA SOSBUD. :		
- perpustakaan desa	30	3.000
- kesehatan	9	5.350
- lain - lainnya	33	51.300

REALISASI PEMASUKAN PAJAK PEDESAAN
DI KECAMATAN CEPIRING

tabel. 7.5

TAHUN : 1991

D E S A	JUMLAH (000. Rp.)	
	1990	1991
(1)	(2)	(3)
1. Sencangkulon	7.723	7.894
2. Sendangdawung	4.125	4.357
3. Sukodadi	1.718	1.693
4. Kaliyoso	1.231	1.231
5. Gebanganomwetan	1.792	2.101
6. Kadilangu	2.703	1.703
7. Truko	2.126	1.979
8. Lebosari	2.564	2.708
9. Kangkung	2.786	2.786
10. Laban	1.400	1.400
11. Karangmalangwetan	3.274	3.274
12. Jungsemi	5.017	5.019
13. Tanjungmojo	7.089	5.895
14. Rejosari	1.970	1.954
15. Kalirejo	6.190	6.189

Tabel. 7.5

lanjutan.

D E S A	J U M L A H (000 R p)	
	1990	1991
(1)	(2)	(3)
16. pandes	2.625	2.625
17. podosari	1.663	1.763
18. potomulyo	4.302	3.368
19. gondang	3.137	3.137
20. karangsuno	1.756	1.756
21. cepiring	2.515	2.495
22. karangayu	5.877	5.487
23. sidomulyo	3.401	3.401
24. damarsari	1.878	1.980
25. juwiring	3.446	3.605
26. kaliayu	2.929	2.929
27. kalirandugede	2.694	2.694
28. korowelangkulon	2.564	2.564
29. korowelanganyar	3.637	3.637
30. margorejo	2.473	2.473
J u m l a h :	97.286	94.230

REALISASI PEMASUKAN PAJAK PERKOTAAN

DI KECAMATAN CEPIRING

TAHUN : 1991

tabel. 7.5

DESA PERKOTAAN	JUMLAH (000 RP.)	
	1990	1991
(1)	(2)	(3)
1. cepiring	7.798	8.607
2. Karangayu	1.094	1.210
3. Karangsono	196	197
4. Gondang	532	446
5. Truko	1.237	2.013
J u m l a h :	10.837	12.474

sumber data :

B K K kecamatan.

BANYAKNYA PELAYANAN LISTRIK P L N
DI KECAMATAN CEPIRING

Tabel. 7.6

TAHUN : 1991

D E S A	PENGGUNAAN LISTRIK		
	!! Rmh	TANGGA	NON RT ! %
(1)	(2)	(3)	(4)
1. sendangkulon	378	14	30
2. sendangdawung	213	12	25
3. sukodadi	120	8	27
4. kaliyoso	138	8	35
5. gebanganomwetan	91	8	35
6. kadilangu	128	9	29
7. T r u k o	228	14	36
8. Lebosari	120	6	23
9. kangkung	149	14	30
10. L a b a n	83	7	29
11. karangmalangwetan	135	10	23
12. jungsemi	118	7	13
13. tanjungmojo	244	6	28
14. rejosari	110	7	27
15. kalirejo	347	14	27

tabel. 7.6

lanjutan.

D E S A	PENGUNAAN LISTRIK		
	Rm. Tangga	Non Rt	%
(1)	(2)	(3)	(4)
16. pandes	200	9	37
17. podosari	85	6	24
18. botomulyo	216	14	32
19. goncang	145	15	26
20. karangsuno	78	7	21
21. cepiring	781	23	39
22. karangayu	188	17	20
23. sidomulyo	208	9	22
24. damarsari	138	6	30
25. juwiring	122	8	16
26. kaliayu	63	7	14
27. kalirandugede	101	9	24
28. korowelangkulon	110	14	20
29. korowelanganyar	95	15	16
30. margorejo	34	6	13
J u m l a n :	5166	309	27
1990	4016	143	20

TEMPAT PEMUNGUTAN SUARA (TPS) DAN PEMILIH

DI KECAMATAN CEPIRING

Tabel. 7.7

PEMILU 1992

D E S A	! T P S !	PEMILIH
(1)	! (2) !	(3)
1. sendangkulon	10	2834
2. sendanguawung	6	1956
3. Sukodadi	3	1092
4. kaliyoso	3	911
5. Gebanganomwetan	2	752
6. kadilangu	3	1142
7. T r u k o	5	1672
8. Lebosari	3	1360
9. kangkung	4	1361
10. L a b a n	2	641
11. Karangmalangwetan	5	1479
12. jungsemi	6	2109
13. Tanjungmojo	6	2200
14. Rejosari	3	1182
15. kalirejo	9	2935

tabel. 7.7

lanjutan.

D E S A	! T P S !	PEMILIH
(1)	! (2) !	(3)
16. pandes	4	1510
17. podosari	3	1008
18. botomulyo	4	2081
19. gondang	5	1707
20. karangsuno	3	1003
21. cepiring	15	5383
22. karangayu	8	2690
23. sidomulyo	6	2302
24. damarsari	3	1190
25. juwiring	5	1785
26. kaliayu	3	1189
27. kalirandugeue	3	1089
28. korowelangkulon	4	1636
29. korowelanganyar	4	1789
30. margorejo	2	727
J u m l a h :	142	50451
1987	142	49073

HASIL PEMUNGUTAN SUARA YANG SYAH
 PEMILU 1992 PPS CEPIRING
 UNTUK DPR, DPRD I, DPRD II

tabel.7.8

D E S A	! HASIL SUARA SYAH		
	! DPR	! DPRD I	! DPRD II
***** (1)	! (2)	! (3)	! (4)
1. sendangkulon	2954	2962	2947
2. sendangdawung	1663	1679	1671
3. sukodadi	934	929	935
4. kaliyoso	733	733	732
5. gebanganomwetan	681	686	690
6. kadilangu	1038	1038	1040
7. T r u k o	1499	1516	1502
8. Lebosari	1219	1223	1210
9. kangkung	1188	1193	1196
10. L a b a n	519	516	513
11. karangmalangwetan	1203	1199	1186
12. jungsemi	1751	1754	1763
13. tanjungmojo	1825	1834	1832
14. Rejosari	996	970	993
15. kalirejo	2527	2538	2553

tabel. 7.8

lanjutan.

D e s a	! HASIL SUARA SYAH		
	! DPR	! DPRD I	! DPRD II
(1)	(2)	(3)	(4)
16. pandes	1295	1315	1299
17. podosari	876	882	874
18. botomulyo	1888	1806	1795
19. gondang	1505	1517	1503
20. karangsuno	906	900	895
21. cepiring	4792	4792	4763
22. karangayu	2391	2414	2404
23. sidomulyo	1999	2006	2012
24. damarsari	1017	1013	1014
25. juwiring	1514	1525	1521
26. kaliayu	1005	1005	1000
27. kalirandugede	964	970	967
28. korowelangkulon	1400	1421	1406
29. korowelanganyar	1601	1609	1594
30. margorejo	669	666	662
J u m l a n :	43798	43945	43810

JUMLAH SUARA TIDAK SYAH MASING-MASING
 OPP PADA PEMILU TAHUN 1992

Tabel. 7.9

WILAYAH PPS CEPIRING

D E S A	B A N Y A K N Y A		
	DPR	DPRD I	DPRD II
(1)	(2)	(3)	(4)
1. sendangkulon	180	165	176
2. sendangdawung	82	66	74
3. sukodadi	63	63	58
4. kaliyoso	33	33	34
5. cebanganomwetan	41	36	32
6. kadilangu	29	28	26
7. T r u k o	88	71	83
8. Jebosari	67	63	76
9. kangkung	43	38	35
10. L a b a n	22	25	27
11. karangmalangwetan	60	59	55
12. jungsemi	102	97	88
13. tanjungmojo	103	94	98
14. rejosari	57	81	58
15. kalirejo	179	168	153

Tabel. 7.9

Lanjutan.

D E S A	! B A N Y A K N Y A		
	! DPR	! DPRD I	! DPRD II
	! (2)	! (3)	! (4)
16. p andes	93	73	89
17. pouosarà	69	63	71
18. botomulyo	87	88	99
19. gondang	101	89	103
20. karangsuno	45	51	56
21. cepiring	214	202	220
22. karangayu	117	102	107
23. sidomulyo	91	84	76
24. pamarsari	71	75	73
25. juwiring	72	61	65
26. kaliayu	40	40	45
27. kaliranaugede	53	47	50
28. korowelangkulon	89	68	82
29. kotowelanganyar	90	82	97
30. margorejo	37	29	31
J u m l a h :	2417	2241	2339

PEROLEHAN SUARA PARTAI PERSATUAN
PEMBANGUNAN (PPP) DPRD II

Tabel.7.10

WILAYAH PPS KEC. CEPILING

D E S A	SUARA SYAH UNTUK PPP	
	1 9 8 7	1 9 9 2
(1)	(2)	(3)
1. sendangkulon	716	871
2. sendangdawung	593	740
3. sukodadi	478	588
4. kaliyoso	269	381
5. gebanganomwetan	245	436
6. kadilangu	170	464
7. T r u k o	538	847
8. Lebosari	485	455
9. kangkung	570	746
10. L a b a n	232	286
11. karangmalangwetan	615	768
12. jungsemi	669	1201
13. tanjungnojo	176	450
14. Rejosara	89	266
15. kalirejo	707	1153

Tabel. 7.10.

Lanjutan.

D E S A	! SUARA SYAH UNTUK PPP	
	! 1 9 8 7 !	! 1 9 9 2
(1)	(2)	(3)
16. pandes	601	820
17. podosari	240	365
18. botomulyo	624	871
19. Gondang	477	703
20. Karangsono	276	335
21. Cepiring	685	1097
22. Karangayu	661	907
23. Sidomulyo	160	407
24. Damarsari	137	261
25. Juwiring	761	868
26. Kaliayu	187	392
27. Kalirandugede	603	651
28. Korowelangkulon	436	662
29. Korowelanganyar	283	394
30. Margorejo	35	74
J u m l a h :	12718	18431

PEROLEHAN SUARA UNTUK GOLONGAN KARYA
(GOLKAR) PEMILU 1992

Tabel. 7.11.

DI PPS KEC. CEPIRING

D e s a	J U M L A H	
	1 9 8 7	1 9 9 2
(1)	(2)	(3)
1. sendangkulon	1704	558
2. sendangdawung	1199	493
3. sukodadi	500	233
4. kaliyoso	554	309
5. gebanganomwetan	359	173
6. kadilangu	802	327
7. T r u k o	739	393
8. lebosari	594	405
9. kangkung	561	316
10. L a b a n	387	202
11. Karangmalangwetan	724	304
12. jungsemi	1058	200
13. tanjungmojo	1464	522
14. Rejosari	875	448
15. kalirejo	1599	771

Tabel. 7.11

Lanjutan.

D E S A	J U M L A H	
	1 9 8 7	1 9 9 2
(1)	(2)	(3)
16. pandes	597	309
17. podosari	456	277
18. botomulyo	927	511
19. Gondang	599	323
20. Karangsono	278	214
21. Cepiring	2994	2435
22. Karangayu	1239	959
23. Sidomulyo	1655	789
24. Pamarsari	750	487
25. Juwiring	862	483
26. Kaliayu	650	420
27. Kalirandugede	313	225
28. Korowelangkulon	717	484
29. Korowelanganyar	1185	594
30. Margorejo	656	304
J u m l a h :	27197	14509

PEROLEHAN SUARA UNTUK PARTAI DEMOKRASI
INDONESIA (PDI) PEMILU 1992
DI PPS KEC. CEPILING

Tabel. 7.12

D E S A	J U M L A H	
	1 9 8 7	1 9 9 2
(1)	(2)	(3)
1. sendangkuion	499	856
2. sendangdawung	99	438
3. sukodadi	33	114
4. kaliyoso	39	42
5. gebanganomwetan	63	81
6. kadilangu	91	279
7. T r u k o	236	262
8. Lebosari	113	350
9. kangkung	39	134
10. L a b a n	17	33
11. karangmalangwetan	31	114
12. jungsemi	217	362
13. Tanjungmojo	306	860
14. Rejosari	38	279
15. kalirejo	271	629

Tabel. 7.12

lanjutan.

D E S A	J U M L A H	
	1 9 8 7	1 9 9 2
(1)	(2)	(3)
16. pandes	59	170
17. podosari	178	232
18. botomulyo	252	373
19. gondang	360	394
20. karangsuno	231	345
21. cepiring	617	1231
22. karangayu	280	538
23. sidomulyo	193	816
24. pamarsari	125	266
25. juwiring	34	190
26. kaliayu	37	188
27. kalirandugede	62	91
28. korowelangkulon	132	360
29. korowelanganyar	101	606
30. margorejo	25	284
J u m l a h :	4798	10870

M O T T O

DENGAN BIASA MEMBERIKAN JAWABAN

SERTA KETERANGAN ATAU INFORMASI YANG

WAJAR DAN BENAR BERARTI ANDA TELAH

MEMBANTU KELANCARAN PELAKSANAAN DAN

PERENCANAAN PEMBANGUNAN NASIONAL.