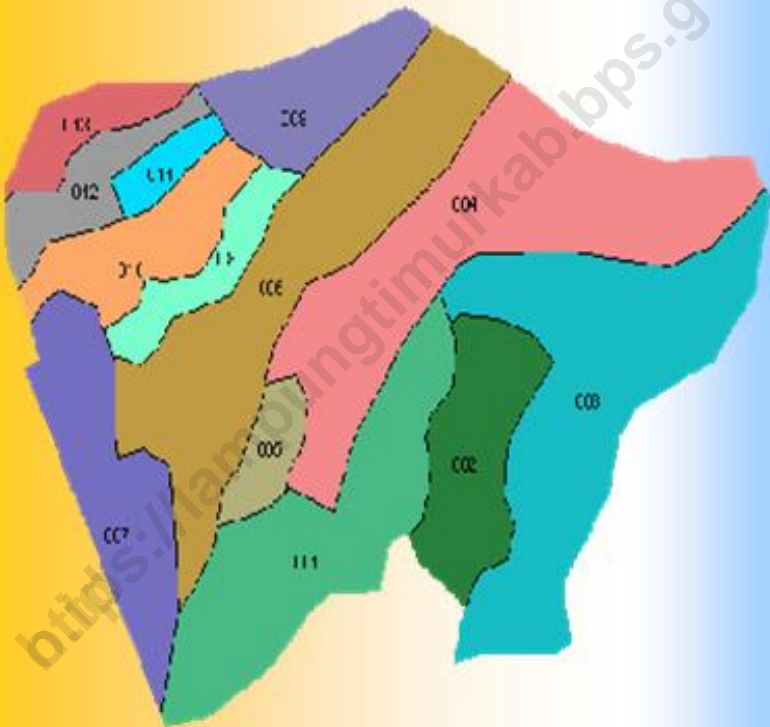


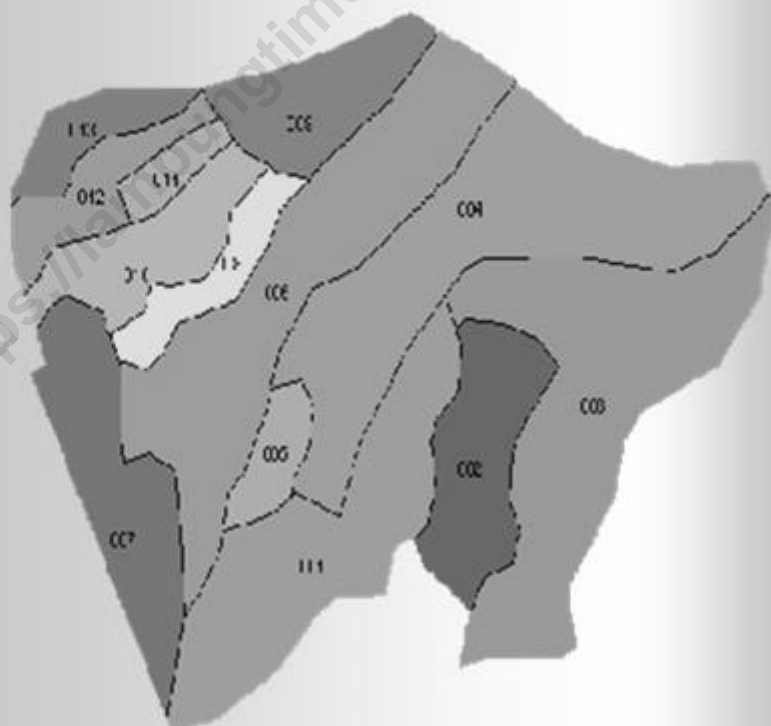
BATANGHARI NUBAN DALAM ANGKA BATANGHARI NUBAN IN FIGURES

2015



BATANGHARI NUBAN DALAM ANGKA
BATANGHARI NUBAN IN FIGURES

2015



BATANGHARI NUBAN DALAM ANGKA 2015

ISBN: 978-602-411-008-6

No. Publikasi: 1804.1523

Katalog BPS: 1102001.1804.092

Ukuran Buku: 14,8 cm X 21 cm

Jumlah Halaman: xix + 78 halaman

Naskah:

BPS Kabupaten Lampung Timur

Gambar Cover:

BPS Kabupaten Lampung Timur

Ilustrasi Cover:

Sketsa Peta Kecamatan Batanghari Nuban

Diterbitkan oleh:

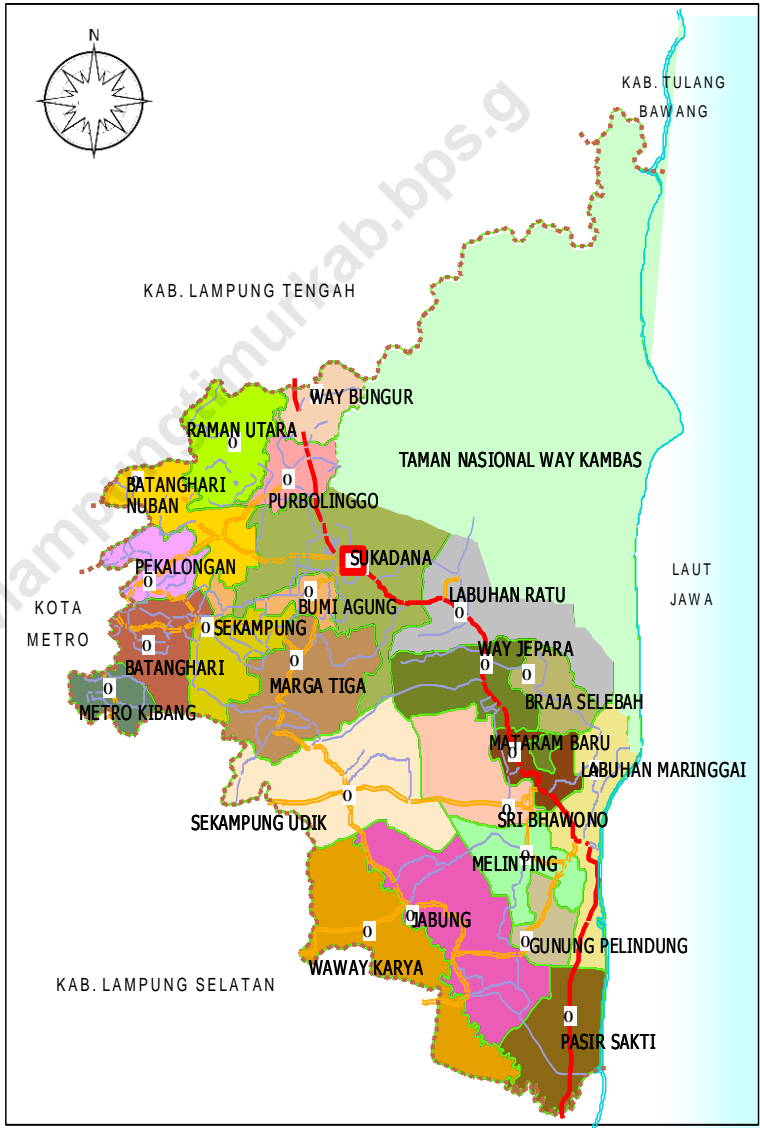
© BPS Kabupaten Lampung Timur

Dicetak oleh:

CV. Jaya Wijaya

Dilarang mengumumkan, mendistribusikan, mengomunikasikan, dan/atau menggandakan sebagian atau seluruh isi buku ini untuk tujuan komersial tanpa izin tertulis dari Badan Pusat Statistik

Peta Wilayah Kabupaten Lampung Timur
Map of Lampung Timur Regency



<https://lampungtimurkab.bps.go.id>

KEPALA BPS KABUPATEN LAMPUNG TIMUR
CHIEF OF STATISTICS OF LAMPUNG TIMUR REGENCY



Ir. Anwar

<https://lampungtimurkab.bps.go.id>



KATA PENGANTAR

Penerbitan Publikasi Batanghari Nuban Dalam Angka Tahun 2015 adalah penerbitan tahunan yang disusun oleh Badan Pusat Statistik Kabupaten Lampung Timur.

Penyusunan tabel dan penyajiannya telah mengalami perbaikan-perbaikan, perubahan, dan penyederhanaan, yang disesuaikan dengan tersedianya data pada instansi terkait.

Ucapan terima kasih kami sampaikan kepada Bapak Bupati Lampung Timur yang telah banyak membantu dalam upaya pelaksanaan dan penerbitan publikasi ini sehingga dapat diselesaikan dengan baik.

Penghargaan dan terima kasih yang setinggi-tingginya kami sampaikan pula kepada semua pihak terutama Bapak Camat beserta Kepala Desa di Kecamatan Batanghari Nuban atas kerjasamanya sehingga publikasi ini tidak mengalami hambatan dalam penerbitannya.

Kritik dan saran dari semua pihak demi perbaikan buku ini, kami terima dengan senang hati. Semoga publikasi Batanghari Nuban Dalam Angka 2015 berguna dan bermanfaat.

Sukadana, Oktober 2015

**KEPALA BADAN PUSAT STATISTIK
KABUPATEN LAMPUNG TIMUR,**

Ir. ANWAR

NIP. 19660922 199212 1 001

<https://lampungtimurkab.bps.go.id>

DAFTAR ISI

	Halaman
KATA PENGANTAR	vii
DAFTAR ISI.....	ix
DAFTAR TABEL.....	xi
GAMBARAN UMUM KECAMATAN BATANGHARI NUBAN	xix
BAB I GEOGRAFI DAN PEMERINTAHAN	1
BAB II KEPENDUDUKAN DAN TENAGA KERJA	9
BAB III PENDIDIKAN, KESEHATAN DAN SOSIAL.....	19
BAB IV PERTANIAN.....	37
BAB V INDUSTRI	49
BAB VI SARANA DAN PRASARANA	57
BAB VII PERHUBUNGAN.....	67
BAB VIII KEUANGAN	73

<https://lampungtimurkab.bps.go.id>

DAFTAR TABEL

	Halaman
Tabel 1.1	Klasifikasi, Status dan Luas Wilayah Desa di Kecamatan Batanghari Nuban, 20143
Tabel 1.2	Jumlah Dusun dan Rukun Tetangga (RT) Menurut Desa di Kecamatan Batanghari Nuban, 2014.....4
Tabel 1.3	Jarak Kantor Desa ke Ibu Kota Kecamatan, Ibu Kota Kabupaten, Kantor Kepolisian dan Puskesmas Terdekat (Km) di Kecamatan Batanghari Nuban, 20145
Tabel 1.4	Jumlah Kelompok Kegiatan Menurut Desa di Kecamatan Batanghari Nuban, 20146
Tabel 1.5	Banyaknya Perangkat Pemerintahan per Wilayah Administratif Menurut Desa di Kecamatan Batanghari Nuban, 20147
Tabel 2.1	Jumlah Penduduk Menurut Jenis Kelamin dan Seks Rasio per Desa di Kecamatan Batanghari Nuban, 201411
Tabel 2.2	Jumlah Rumah Tangga, Penduduk dan Kepadatan Penduduk per Desa di Kecamatan Batanghari Nuban, 201412

Tabel 2.3	Jumlah Penduduk Menurut Jenis Kelamin Dewasa dan Anak-Anak per Desa di Kecamatan Batanghari Nuban, 2014.....	13
Tabel 2.4	Jumlah Penduduk yang Lahir Mati, Datang dan Pindah per Desa di Kecamatan Batanghari Nuban, 2014.....	14
Tabel 2.5	Jumlah Penduduk Menurut Pekerjaan Umum di Kecamatan Batanghari Nuban, 2014.....	15
Tabel 2.6	Jumlah Penduduk Menurut Agama yang Dianut per Desa di Kecamatan Batanghari Nuban, 2014.....	16
Tabel 2.7	Jumlah Perumahan Rakyat Menurut Klasifikasinya per Desa di Kecamatan Batanghari Nuban, 2014.....	17
Tabel 3.1	Jumlah Sekolah, Kelas, Guru dan Murid Menurut Status di Kecamatan Batanghari Nuban Tahun Pelajaran 2014/2015.....	21
Tabel 3.2	Jumlah Sekolah, Kelas, Guru dan Murid Taman Kanak-Kanak Negeri dan Swasta per Desa di Kecamatan Batanghari Nuban Tahun Pelajaran 2014/2015.....	22
Tabel 3.3	Jumlah Sekolah, Kelas, Guru, dan Murid Sekolah Dasar Negeri dan Swasta per Desa	

	di Kecamatan Batanghari Nuban Tahun Pelajaran 2014/2015	23
Tabel 3.4	Jumlah Sekolah, Kelas, Guru, dan Murid Sekolah Lanjutan Tingkat Pertama Negeri dan Swasta per Desa di Kecamatan Batanghari Nuban Tahun Pelajaran 2014/2015	24
Tabel 3.5	Jumlah Sekolah, Kelas, Guru, dan Murid Sekolah Lanjutan Tingkat Atas Negeri dan Swasta per Desa di Kecamatan Batanghari Nuban Tahun Pelajaran 2014/2015.....	25
Tabel 3.6	Jumlah Sekolah, Kelas, Guru, dan Murid Sekolah Menengah Kejuruan Negeri dan Swasta per Desa di Kecamatan Batanghari Nuban Tahun Pelajaran 2014/2015.....	26
Tabel 3.7	Jumlah Sekolah, Kelas, Guru, dan Murid Menurut Status di Lingkungan Depag di Kecamatan Batanghari Nuban Tahun Pelajaran 2014/2015	27
Tabel 3.8	Jumlah Keanggotaan Pramuka Berdasarkan Tingkat dan Jenis Kelamin di Kecamatan Batanghari Nuban, 2014	28
Tabel 3.9	Jumlah Sarana dan Perkumpulan Olahraga di Kecamatan Batanghari Nuban, 2014	29

Tabel 3.10	Jumlah Tenaga Kesehatan per Desa di Kecamatan Batanghari Nuban, 2014	30
Tabel 3.11	Jumlah Sarana Kesehatan per Desa di Kecamatan Batanghari Nuban, 2014	31
Tabel 3.12	Jumlah Sarana Ibadah per Desa di Kecamatan Batanghari Nuban, 2014	33
Tabel 3.13	Jumlah Perkumpulan Kesenian per Desa di Kecamatan Batanghari Nuban, 2014	34
Tabel 3.14	Jumlah Akseptor Keluarga Berencana (KB) Aktif Menurut Alat Kontrasepsi di Kecamatan Batanghari Nuban, 2014	35
Tabel 3.15	Jumlah Pasangan Usia Subur, Peserta dan Bukan Peserta Keluarga Berencana (KB) di Kecamatan Batanghari Nuban, 2014	36
Tabel 4.1	Luas Lahan Sawah dan Bukan Sawah Menurut Desa di Kecamatan Batanghari Nuban, 2014.....	39
Tabel 4.2	Luas Lahan Sawah Menurut Jenis Pengairan di Kecamatan Batanghari Nuban, 2014	40
Tabel 4.3	Luas Lahan Bukan Sawah Menurut Penggunaannya di Kecamatan Batanghari Nuban, 2014.....	41

Tabel 4.4	Luas Panen dan Produksi Tanaman Sayur-Sayuran di Kecamatan Batanghari Nuban, 2014	42
Tabel 4.5	Luas Panen dan Produksi Tanaman Buah-Buahan di Kecamatan Batanghari Nuban, 2014	43
Tabel 4.6	Luas Areal dan Produksi Tanaman Perkebunan Menurut Komoditi di Kecamatan Batanghari Nuban, 2014	44
Tabel 4.7	Jumlah Alat-Alat Pertanian yang Dapat Dipergunakan di Kecamatan Batanghari Nuban, 2014.....	45
Tabel 4.8	Jumlah Populasi Ternak per Desa (Ekor) di Kecamatan Batanghari Nuban, 2014	46
Tabel 4.9	Jumlah Populasi Unggas per Desa (Ekor) di Kecamatan Batanghari Nuban, 2014	47
Tabel 5.1	Banyaknya Usaha Penggalian Golongan “C” di Kecamatan Batanghari Nuban, 2014	51
Tabel 5.2	Jumlah Industri Berdasarkan Klasifikasinya per Desa di Kecamatan Batanghari Nuban, 2014	52
Tabel 5.3	Banyaknya Industri Pengolahan Makanan di Kecamatan Batanghari Nuban, 2014	53

Tabel 5.4	Banyaknya Industri Bahan Bangunan dan Alat Pertanian di Kecamatan Batanghari Nuban, 2014.....	54
Tabel 5.5	Banyaknya Industri Perabot dan Perlengkapan Menurut Jenis Industri di Kecamatan Batanghari Nuban, 2014	55
Tabel 5.6	Jumlah Pelanggan Listrik per Desa di Kecamatan Batanghari Nuban, 2014	56
Tabel 6.1	Banyaknya Fasilitas Sarana Perdagangan di Kecamatan Batanghari Nuban, 2014	59
Tabel 6.2	Banyaknya Pasar Menurut Jenis Bangunan di Kecamatan Batanghari Nuban, 2014	61
Tabel 6.3	Banyaknya Jasa Perusahaan dan Perorangan di Kecamatan Batanghari Nuban, 2014	62
Tabel 6.4	Banyaknya Jasa Persewaan Peralatan Pesta di Kecamatan Batanghari Nuban, 2014	63
Tabel 6.5	Banyaknya Jasa Reparasi dan Perbaikan di Kecamatan Batanghari Nuban, 2014	64
Tabel 6.6	Banyaknya Fasilitas Lembaga Keuangan di Kecamatan Batanghari Nuban, 2014	65
Tabel 7.1	Panjang Jalan Menurut Jenis Jalan dan Kondisinya (Km) di Kecamatan Batanghari Nuban, 2014.....	69

Tabel 7.2	Banyaknya Sarana Telekomunikasi Menurut Jenis Pelayanan di Kecamatan Batanghari Nuban, 2014.....	70
Tabel 7.3	Jumlah Kendaraan Angkutan Umum per Desa di Kecamatan Batanghari Nuban, 2014	71
Tabel 8.1	Target dan Realisasi PBB per Desa di Kecamatan Batanghari Nuban, 2014	75
Tabel 8.2	Bantuan Pembangunan Desa di Kecamatan Batanghari Nuban, 2014	76
Tabel 8.3	Harga Eceran Sembilan Bahan Pokok per Bulan di Kecamatan Batanghari Nuban, 2014	77

<https://lampungtimurkab.bps.go.id>

GAMBARAN UMUM KECAMATAN BATANGHARI NUBAN

Kecamatan Batanghari Nuban merupakan bagian wilayah Kabupaten Lampung Timur yang berpenduduk 41.959 jiwa dengan luas wilayah 180,69 km², dengan batas-batas wilayah sebagai berikut:

1. Sebelah Utara berbatasan dengan Kecamatan Raman Utara.
2. Sebelah Selatan berbatasan dengan Kecamatan Pekalongan.
3. Sebelah Timur berbatasan dengan Kecamatan Sukadana.
4. Sebelah Barat berbatasan dengan Kabupaten Lampung Tengah.

Ibukota Kecamatan Batanghari Nuban berkedudukan di Desa Sukaraja Nuban. Wilayah Kecamatan Batanghari Nuban meliputi 13 (tiga belas) desa yaitu:

- | | |
|-------------------|-------------------|
| 1. Gunung Tiga | 8. Cempaka Nuban |
| 2. Sukacari | 9. Kedaton II |
| 3. Negara Ratu | 10. Kedaton Induk |
| 4. Bumi Jawa | 11. Kedaton I |
| 5. Gedung Dalem | 12. Tulung Balak |
| 6. Sukaraja Nuban | 13. Purwosari |
| 7. Trisno Mulyo | |

<https://lampungtimurkab.bps.go.id>



BAB I

Geografi dan Pemerintahan

<https://lampungtimurkab.bps.go.id>

Tabel 1.1 Klasifikasi, Status dan Luas Wilayah Desa di Kecamatan Batanghari Nuban, 2014

Desa	Klasifikasi Kota/Desa	Luas	
		Ha	Km ²
(1)	(2)	(3)	(4)
1. Gunung Tiga	Swadaya	1 737.00	17.37
2. Sukacari	Swadaya	1 443.00	14.43
3. Negara Ratu	Swasembada	2 158.00	21.58
4. Bumi Jawa	Swadaya	1 561.00	15.61
5. Gedung Dalem	Swadaya	1 248.00	12.48
6. Sukaraja Nuban	Swadaya	2 019.00	20.19
7. Trisno Mulyo	Swasembada	952.00	9.52
8. Cempaka Nuban	Swasembada	1 290.00	12.90
9. Kedaton II	Swadaya	1 238.00	12.38
10. Kedaton Induk	Swadaya	1 232.00	12.32
11. Kedaton I	Swadaya	842.00	8.42
12. Tulung Balak	Swadaya	995.00	9.95
13. Purwosari	Swasembada	1 354.00	13.54
Batanghari Nuban		18 069.00	180.69

Sumber: Kantor Desa Kecamatan Batanghari Nuban

Tabel 1.2 Jumlah Dusun dan Rukun Tetangga (RT) Menurut Desa di Kecamatan Batanghari Nuban, 2014

Desa	Dusun	RT
(1)	(2)	(3)
1. Gunung Tiga	5	22
2. Sukacari	6	27
3. Negara Ratu	6	17
4. Bumi Jawa	7	24
5. Gedung Dalem	4	13
6. Sukaraja Nuban	5	23
7. Trisno Mulyo	4	18
8. Cempaka Nuban	5	20
9. Kedaton II	4	18
10. Kedaton Induk	4	30
11. Kedaton I	6	25
12. Tulung Balak	4	23
13. Purwosari	6	25
Batanghari Nuban	66	285

Sumber: Kantor Desa Kecamatan Batanghari Nuban

Tabel 1.3 Jarak Kantor Desa ke Ibu Kota Kecamatan, Ibu Kota Kabupaten, Kantor Kepolisian dan Puskesmas Terdekat (Km) di Kecamatan Batanghari Nuban, 2014

Desa	Ibukota Kecamatan	Ibukota Kabupaten	Kepolisian	Puskesmas
(1)	(2)	(3)	(4)	(5)
1. Gunung Tiga	6	9	6	6
2. Sukacari	7	9	7	7
3. Negara Ratu	7	8	7	7
4. Bumi Jawa	5	11	5	5
5. Gedung Dalem	4	12	4	4
6. Sukaraja Nuban	-	16	0	0
7. Trisno Mulyo	5	21	5	5
8. Cempaka Nuban	2	18	3	2
9. Kedaton II	6	22	7	6
10. Kedaton Induk	5	20	6	5
11. Kedaton I	6	21	7	6
12. Tulung Balak	7	22	8	7
13. Purwosari	8	23	9	8

Sumber: Kantor Desa Kecamatan Batanghari Nuban

Tabel 1.4 Jumlah Kelompok Kegiatan Menurut Desa di Kecamatan Batanghari Nuban, 2014

Desa	Kelompok	Kader	Jumlah	Anggota
	Tani	PKK	LPMD	LPMD
(1)	(2)	(3)	(4)	(5)
1. Gunung Tiga	17	24	1	21
2. Sukacari	15	24	1	21
3. Negara Ratu	21	24	1	21
4. Bumi Jawa	23	24	1	21
5. Gedung Dalem	15	24	1	21
6. Sukaraja Nuban	20	24	1	21
7. Trisno Mulyo	20	24	1	21
8. Cempaka Nuban	23	24	1	21
9. Kedaton II	22	24	1	21
10. Kedaton Induk	29	24	1	21
11. Kedaton I	24	24	1	21
12. Tulung Balak	20	24	1	21
13. Purwosari	24	24	1	21
Batanghari Nuban	273	312	13	273

Sumber: Kantor Desa Kecamatan Batanghari Nuban

Tabel 1.5 Banyaknya Perangkat Pemerintahan per Wilayah Administratif Menurut Desa di Kecamatan Batanghari Nuban, 2014

Desa	Jumlah Aparat Desa	Jumlah Aparat Lingkungan	Jumlah Aparat RT
(1)	(2)	(3)	(4)
1. Gunung Tiga	8	5	22
2. Sukacari	8	6	17
3. Negara Ratu	8	6	27
4. Bumi Jawa	8	7	24
5. Gedung Dalem	8	4	13
6. Sukaraja Nuban	8	5	23
7. Trisno Mulyo	8	4	18
8. Cempaka Nuban	8	5	20
9. Kedaton II	8	4	18
10. Kedaton Induk	8	4	30
11. Kedaton I	8	4	23
12. Tulung Balak	8	4	25
13. Purwosari	8	6	25
Batanghari Nuban	104	66	285

Sumber: Kantor Desa Kecamatan Batanghari Nuban

<https://lampungtimurkab.bps.go.id>



BAB II

Kependudukan dan Tenaga Kerja

<https://lampungtimurkab.bps.go.id>

Tabel 2.1 Jumlah Penduduk Menurut Jenis Kelamin dan Seks Rasio per Desa di Kecamatan Batanghari Nuban, 2014

Desa	Rumah Tangga	Penduduk Laki-laki	Penduduk Perempuan	Jumlah	Sex Ratio
(1)	(2)	(3)	(4)	(5)	(6)
1. Gunung Tiga	615	1 410	1 329	2 739	106
2. Sukacari	567	1 071	1 010	2 081	106
3. Negara Ratu	824	1 761	1 609	3 370	109
4. Bumi Jawa	1 203	2 557	2 448	5 005	104
5. Gedung Dalem	609	1 192	1 131	2 323	105
6. Sukaraja Nuban	921	1 864	1 767	3 631	105
7. Trisno Mulyo	697	1 287	1 241	2 528	104
8. Cempaka Nuban	710	1 659	1 532	3 191	108
9. Kedaton II	636	1 238	1 120	2 358	111
10. Kedaton Induk	1 131	2 264	2 172	4 436	104
11. Kedaton I	738	1 351	1 239	2 590	109
12. Tulung Balak	741	1 521	1 410	2 931	108
13. Purwosari	1 223	2 437	2 339	4 776	104
Batanghari Nuban	10 615	21 612	20 347	41 959	1 385

Sumber: Kantor Desa Kecamatan Batanghari Nuban

Tabel 2.2 Jumlah Rumah Tangga, Penduduk dan Kepadatan Penduduk per Desa di Kecamatan Batanghari Nuban, 2014

Desa	Luas (Km ²)	Rumah Tangga	Jumlah Penduduk	Rata-rata Jiwa/Km ²	Rata-rata Jiwa/Ruta
(1)	(2)	(3)	(4)	(5)	(6)
1. Gunung Tiga	17.37	615	2 739	158	4
2. Sukacari	14.43	567	2 081	144	4
3. Negara Ratu	21.58	824	3 370	156	4
4. Bumi Jawa	15.61	1 203	5 005	321	4
5. Gedung Dalem	12.48	609	2 323	186	4
6. Sukaraja Nuban	20.19	921	3 631	180	4
7. Trisno Mulyo	9.52	697	2 528	266	4
8. Cempaka Nuban	12.90	710	3 191	247	4
9. Kedaton II	12.38	636	1 106	181	4
10. Kedaton Induk	12.32	1 131	4 436	359	4
11. Kedaton I	8.42	738	2 590	305	4
12. Tulung Balak	9.95	741	2 931	293	4
13. Purwosari	13.54	1 223	4 776	352	4
Batanghari Nuban	180.69	10615.00	40707.00	3147.58	51.76

Sumber: Kantor Desa Kecamatan Batanghari Nuban

Tabel 2.3 Jumlah Penduduk Menurut Jenis Kelamin Dewasa dan Anak-Anak per Desa di Kecamatan Batanghari Nuban, 2014

Desa	Dewasa Laki-laki	Dewasa Perempuan	Anak-anak Laki-laki	Anak-anak Perempuan	Jumlah
(1)	(2)	(3)	(4)	(5)	(6)
1. Gunung Tiga	1 156	983	254	346	2 739
2. Sukacari	878	747	193	263	2 081
3. Negara Ratu	1 444	1 191	317	418	3 370
4. Bumi Jawa	2 097	1 812	460	636	5 005
5. Gedung Dalem	977	837	215	294	2 323
6. Sukaraja Nuban	1 528	1 308	336	459	3 631
7. Trisno Mulyo	1 055	918	232	323	2 528
8. Cempaka Nuban	1 360	1 134	299	398	3 191
9. Kedaton II	1 015	829	223	291	2 358
10. Kedaton Induk	1 856	1 607	408	565	4 436
11. Kedaton I	1 108	917	243	322	2 590
12. Tulung Balak	1 247	1 043	274	367	2 931
13. Purwosari	1 998	1 731	439	608	4 776
Batanghari Nuban	17 722	15 057	3 890	5 290	41 959

Sumber: Kantor Desa Kecamatan Batanghari Nuban

Tabel 2.4 Jumlah Penduduk yang Lahir Mati, Datang dan Pindah per Desa di Kecamatan Batanghari Nuban, 2014

Desa	Penduduk Awal Tahun	Lahir	Mati	Datang	Pindah	Penduduk Akhir Tahun
(1)	(2)	(3)	(4)	(5)	(6)	(7)
1. Gunung Tiga	2 740	8	3	0	4	2 739
2. Sukacari	2 078	8	5	2	8	2 081
3. Negara Ratu	3 372	9	2	3	8	3 370
4. Bumi Jawa	5 021	14	4	6	0	5 005
5. Gedung Dalem	2 327	7	4	1	0	2 323
6. Sukaraja Nuban	3 640	11	5	3	0	3 631
7. Trisno Mulyo	2 534	9	5	2	0	2 528
8. Cempaka Nuban	3 200	14	7	2	0	3 191
9. Kedaton II	2 367	12	5	2	0	2 358
10. Kedaton Induk	4 440	10	9	3	0	4 436
11. Kedaton I	2 597	6	2	3	0	2 590
12. Tulung Balak	2 938	6	4	5	0	2 931
13. Purwosari	4 788	9	3	6	0	4 776
Batanghari Nuban	42 042	123	58	38	20	41 959

Sumber: Kantor Desa Kecamatan Batanghari Nuban

Tabel 2.5 Jumlah Penduduk Menurut Pekerjaan Umum di Kecamatan Batanghari Nuban, 2014

No.	Lapangan Usaha	Jumlah
(1)	(2)	(3)
1.	Pertanian	21 225
2.	Pertambangan dan Penggalian	70
3.	Industri Pengolahan	1 250
4.	Konstruksi	596
5.	Perdagangan, Hotel, dan Restoran	1 350
6.	Pengangkutan dan Telekomunikasi	710
7.	Keuangan, Persewaan, dan Jasa Perusahaan	80
8.	Jasa-jasa	106
9.	Lainnya / Penerima Pendapatan	-
Batanghari Nuban		25 387

Sumber: Kantor Desa Kecamatan Batanghari Nuban

Tabel 2.6 Jumlah Penduduk Menurut Agama yang Dianut per Desa di Kecamatan Batanghari Nuban, 2014

Desa	Islam	Katolik	Protestan	Budha	Hindu	Total
(1)	(2)	(3)	(4)	(5)	(6)	(7)
1. Gunung Tiga	2 739	0	0	0	0	2 739
2. Sukacari	2 081	0	0	0	0	2 081
3. Negara Ratu	3 370	0	0	0	0	3 370
4. Bumi Jawa	4 990	15	0	0	0	5 005
5. Gedung Dalam	2 317	6	0	0	0	2 323
6. Sukaraja Nuban	3 600	26	0	5	0	3 631
7. Trisno Mulyo	2 500	28	0	0	0	2 528
8. Cempaka Nuban	3 185	6	0	0	0	3 191
9. Kedaton II	2 350	8	0	0	0	2 358
10. Kedaton Induk	4 436	0	0	0	0	4 436
11. Kedaton I	2 585	5	0	0	0	2 590
12. Tulung Balak	2 925	6	0	0	0	2 931
13. Purwosari	4 750	26	0	0	0	4 776
Batanghari Nuban	41 828	126	0	5	0	41 959

Sumber: Kantor Desa Kecamatan Batanghari Nuban

Tabel 2.7 Jumlah Perumahan Rakyat Menurut Klasifikasinya per Desa di Kecamatan Batanghari Nuban, 2014

Desa	Permanen	Semi Permanen	Non Permanen	Jumlah
(1)	(2)	(3)	(4)	(5)
1. Gunung Tiga	262	22	100	384
2. Sukacari	299	206	90	595
3. Negara Ratu	302	270	193	765
4. Bumi Jawa	398	347	237	982
5. Gedung Dalem	185	168	127	480
6. Sukaraja Nuban	310	265	206	781
7. Trisno Mulyo	231	180	142	553
8. Cempaka Nuban	247	246	164	657
9. Kedaton II	212	188	97	497
10. Kedaton Induk	317	256	297	870
11. Kedaton I	189	172	164	525
12. Tulung Balak	226	227	117	570
13. Purwosari	421	330	157	908
Batanghari Nuban	3 599	2 877	2 091	8 567

Sumber: Kantor Desa Kecamatan Batanghari Nuban

<https://lampungtimurkab.bps.go.id>



BAB III

Pendidikan, Kesehatan dan Sosial

<https://lampungtimurkab.bps.go.id>

Tabel 3.1 Jumlah Sekolah, Kelas, Guru dan Murid Menurut Status di Kecamatan Batanghari Nuban Tahun Pelajaran 2014/2015

Jenis Sekolah	Sekolah	Kelas	Guru	Murid
(1)	(2)	(3)	(4)	(5)
1. Taman Kanak-kanak	18	22	44	478
Negeri	0	0	0	0
Swasta	18	22	44	478
2. Sekolah Dasar	28	193	320	3951
Negeri	28	193	320	3951
Swasta	0	0	0	0
3. SLTP	3	30	84	1032
Negeri	3	30	84	1032
Swasta	0	0	0	0
4. SMU	0	0	0	0
Negeri	0	0	0	0
Swasta	0	0	0	0
5. SMK	1	8	21	242
Negeri	0	0	0	0
Swasta	1	8	21	242

Sumber: Kantor Desa Kecamatan Batanghari Nuban

Tabel 3.2 Jumlah Sekolah, Kelas, Guru dan Murid Taman Kanak-Kanak Negeri dan Swasta per Desa di Kecamatan Batanghari Nuban Tahun Pelajaran 2014/2015

Desa	Sekolah	Kelas	Guru	Murid
(1)	(2)	(3)	(4)	(5)
1. Gunung Tiga	1	2	3	36
2. Sukacari	0	0	0	0
3. Negara Ratu	1	1	3	40
4. Bumi Jawa	1	2	4	41
5. Gedung Dalem	1	2	4	45
6. Sukaraja Nuban	2	3	6	43
7. Trisno Mulyo	3	3	6	51
8. Cempaka Nuban	1	1	2	47
9. Kedaton II	1	1	2	37
10. Kedaton Induk	3	3	6	62
11. Kedaton I	0	0	0	0
12. Tulung Balak	1	1	2	41
13. Purwosari	3	3	6	63
Batanghari Nuban	18	22	44	506

Sumber: KPD Pendidikan Kecamatan Batanghari Nuban

Tabel 3.3 Jumlah Sekolah, Kelas, Guru, dan Murid Sekolah Dasar Negeri dan Swasta per Desa di Kecamatan Batanghari Nuban Tahun Pelajaran 2014/2015

Desa	Sekolah	Kelas	Guru	Murid
(1)	(2)	(3)	(4)	(5)
1. Gunung Tiga	2	16	24	315
2. Sukacari	3	18	24	257
3. Negara Ratu	3	19	27	462
4. Bumi Jawa	4	27	40	539
5. Gedung Dalem	2	12	21	231
6. Sukaraja Nuban	2	12	23	252
7. Trisno Mulyo	2	12	26	287
8. Cempaka Nuban	2	18	25	479
9. Kedaton II	1	8	14	257
10. Kedaton Induk	2	12	24	261
11. Kedaton I	1	6	12	127
12. Tulung Balak	2	21	33	262
13. Purwosari	2	12	27	301
Batanghari Nuban	28	193	320	4 030

Sumber: KPD Pendidikan Kecamatan Batanghari Nuban

Tabel 3.4 Jumlah Sekolah, Kelas, Guru, dan Murid Sekolah Lanjutan Tingkat Pertama Negeri dan Swasta per Desa di Kecamatan Batanghari Nuban Tahun Pelajaran 2014/2015

Desa	Sekolah	Kelas	Guru	Murid
(1)	(2)	(3)	(4)	(5)
1. Gunung Tiga	0	0	0	0
2. Sukacari	0	0	0	0
3. Negara Ratu	1	7	21	175
4. Bumi Jawa	0	0	0	0
5. Gedung Dalem	1	11	33	396
6. Sukaraja Nuban	0	0	0	0
7. Trisno Mulyo	1	12	30	462
8. Cempaka Nuban	0	0	0	0
9. Kedaton II	0	0	0	0
10. Kedaton Induk	0	0	0	0
11. Kedaton I	0	0	0	0
12. Tulung Balak	0	0	0	0
13. Purwosari	0	0	0	0
Batanghari Nuban	3	30	84	1 033

Sumber: KPD Pendidikan Kecamatan Batanghari Nuban

Tabel 3.5 Jumlah Sekolah, Kelas, Guru, dan Murid Sekolah Lanjutan Tingkat Atas Negeri dan Swasta per Desa di Kecamatan Batanghari Nuban Tahun Pelajaran 2014/2015

Desa	Sekolah	Kelas	Guru	Murid
(1)	(2)	(3)	(4)	(5)
1. Gunung Tiga	0	0	0	0
2. Sukacari	0	0	0	0
3. Negara Ratu	0	0	0	0
4. Bumi Jawa	0	0	0	0
5. Gedung Dalem	0	0	0	0
6. Sukaraja Nuban	0	0	0	0
7. Trisno Mulyo	0	0	0	0
8. Cempaka Nuban	0	0	0	0
9. Kedaton II	0	0	0	0
10. Kedaton Induk	0	0	0	0
11. Kedaton I	0	0	0	0
12. Tulung Balak	0	0	0	0
13. Purwosari	0	0	0	0
Batanghari Nuban	0	0	0	0

Sumber: KPD Pendidikan Kecamatan Batanghari Nuban

Tabel 3.6 Jumlah Sekolah, Kelas, Guru, dan Murid Sekolah Menengah Kejuruan Negeri dan Swasta per Desa di Kecamatan Batanghari Nuban Tahun Pelajaran 2014/2015

Desa	Sekolah	Kelas	Guru	Murid
(1)	(2)	(3)	(4)	(5)
1. Gunung Tiga	0	0	0	0
2. Sukacari	0	0	0	0
3. Negara Ratu	0	0	0	0
4. Bumi Jawa	0	0	0	0
5. Gedung Dalem	0	0	0	0
6. Sukaraja Nuban	0	0	0	0
7. Trisno Mulyo	0	0	0	0
8. Cempaka Nuban	0	0	0	0
9. Kedaton II	0	0	0	0
10. Kedaton Induk	0	0	0	0
11. Kedaton I	0	0	0	0
12. Tulung Balak	0	0	0	0
13. Purwosari	1	8	21	230
Batanghari Nuban	1	8	21	230

Sumber: KPD Pendidikan Kecamatan Batanghari Nuban

Tabel 3.7 Jumlah Sekolah, Kelas, Guru, dan Murid Menurut Status di Lingkungan Depag di Kecamatan Batanghari Nuban Tahun Pelajaran 2014/2015

Jenis Sekolah	Sekolah	Kelas	Guru	Murid
(1)	(2)	(3)	(4)	(5)
1. RA	0	0	0	0
Negeri	0	0	0	0
Swasta	0	0	0	0
2. Madrasah Ibtidaiyah	1	6	9	143
Negeri	0	0	0	0
Swasta	1	6	9	143
3. Madrasah Tsanawiyah	3	9	21	1484
Negeri	0	0	0	168
Swasta	3	9	21	1316
4. Madrasah Aliyah	0	0	0	0
Negeri	0	0	0	0
Swasta	0	0	0	0

Sumber: KPD Pendidikan Kecamatan Batanghari Nuban

Tabel 3.8 Jumlah Keanggotaan Pramuka Berdasarkan Tingkat dan Jenis Kelamin di Kecamatan Batanghari Nuban, 2014

Tingkatan	Putra	Putri	Jumlah
(1)	(2)	(3)	(4)
1. SIAGA	2115	1840	0
2. PENGGALANG	640	395	0
3. PENEGAK	230	3	0
4. PEMBINA	47	20	67
Batanghari Nuban	3 032	2 258	67

Sumber: Kantor Desa Kecamatan Batanghari Nuban

Tabel 3.9 Jumlah Sarana dan Perkumpulan Olahraga di Kecamatan Batanghari Nuban, 2014

Jenis Olahraga	Sarana	Perkumpulan
(1)	(2)	(3)
1. Sepak Bola	37	13
2. Bola Volly	34	18
3. Bulu Tangkis	17	1
4. Tennis Meja	11	-
Batanghari Nuban	99	32

Sumber: Kantor Desa Kecamatan Batanghari Nuban

Tabel 3.10 Jumlah Tenaga Kesehatan per Desa di Kecamatan Batanghari Nuban, 2014

Desa	Dokter	Tenaga Paramedis	Bidan	Dukun Bayi	Dukun Patah Tulang
(1)	(2)	(3)	(4)	(5)	(6)
1. Gunung Tiga	0	0	1	2	0
2. Sukacari	0	0	1	2	0
3. Negara Ratu	0	0	1	3	0
4. Bumi Jawa	0	2	2	1	0
5. Gedung Dalem	0	0	1	2	0
6. Sukaraja Nuban	1	0	1	2	0
7. Trisno Mulyo	0	1	2	1	0
8. Cempaka Nuban	0	1	2	2	0
9. Kadaton II	0	1	2	1	0
10. Kadaton Induk	0	2	1	3	0
11. Kadaton I	0	0	1	2	0
12. Tulung Balak	0	1	1	1	0
13. Purwosari	0	2	1	2	0
Batanghari Nuban	1	10	17	24	0

Sumber: Kantor Desa Kecamatan Batanghari Nuban

Tabel 3.11 Jumlah Sarana Kesehatan per Desa di Kecamatan Batanghari Nuban, 2014

Desa	Poliklinik	Puskesmas/Pustu	Poskesdes
(1)	(2)	(3)	(4)
1. Gunung Tiga	0	0	1
2. Sukacari	0	1	1
3. Negara Ratu	0	0	1
4. Bumi Jawa	0	1	1
5. Gedung Dalem	0	0	1
6. Sukaraja Nuban	1	1	1
7. Trisno Mulyo	0	0	1
8. Cempaka Nuban	0	0	1
9. kedaton II	0	0	1
10. Kedaton Induk	0	1	1
11. Kedaton I	0	0	1
12. Tulung Balak	0	0	1
13. Purwosari	0	0	1
Batanghari Nuban	1	4	13

Bersambung...

Lanjutan Tabel 3.11

Desa	Posyandu	Rumah Bersalin	Praktek Kesehatan
(1)	(5)	(6)	(7)
1. Gunung Tiga	5	0	1
2. Sukacari	5	0	1
3. Negara Ratu	3	0	2
4. Bumi Jawa	6	0	1
5. Gedung Dalem	5	0	1
6. Sukaraja Nuban	5	0	2
7. Trisno Mulyo	5	0	2
8. Cempaka Nuban	5	0	2
9. Kedaton II	4	0	1
10. Kedaton Induk	5	0	1
11. Kedaton I	3	0	1
12. Tulung Balak	4	0	1
13. Purwosari	5	0	1
Batanghari Nuban	60	0	17

Sumber: Kantor Desa Kecamatan Batanghari Nuban

Tabel 3.12 Jumlah Sarana Ibadah per Desa di Kecamatan Batanghari Nuban, 2014

Desa	Masjid	Langgar	Gereja	Pura	Vihara
(1)	(2)	(3)	(4)	(5)	(6)
1. Gunung Tiga	3	5	0	0	0
2. Sukacari	4	7	0	0	0
3. Negara Ratu	4	4	0	0	0
4. Bumi Jawa	5	8	1	0	0
5. Gedung Dalem	3	4	0	0	0
6. Sukaraja Nuban	6	9	0	0	1
7. Trisno Mulyo	2	7	1	0	0
8. Cempaka Nuban	3	6	1	0	0
9. Kedaton II	4	5	1	0	0
10. Kedaton Induk	4	7	2	0	0
11. Kedaton I	4	5	0	0	0
12. Tulung Balak	3	7	0	0	0
13. Purwosari	5	8	0	0	0
Batanghari Nuban	50	82	6	0	1

Sumber: Kantor Desa Kecamatan Batanghari Nuban

Tabel 3.13 Jumlah Perkumpulan Kesenian per Desa di Kecamatan Batanghari Nuban, 2014

Desa	Wayang	Wayang	Tari-tarian	Seni
	Orang/Ketoprak	Kulit/Golek		Musik
(1)	(2)	(3)	(4)	(5)
1. Gunung Tiga	0	0	0	0
2. Sukacari	0	0	0	0
3. Negara Ratu	0	0	0	0
4. Bumi Jawa	0	0	0	0
5. Gedung Dalem	0	0	0	0
6. Sukaraja Nuban	0	0	0	1
7. Trisno Mulyo	0	0	0	0
8. Cempaka Nuban	0	0	0	0
9. Kedaton II	0	0	0	0
10. Kedaton Induk	0	0	0	0
11. Kedaton I	0	0	0	0
12. Tulung Balak	0	0	0	0
13. Purwosari	0	0	0	0
Batanghari Nuban	0	0	0	1

Sumber: Kantor Desa Kecamatan Batanghari Nuban

Tabel 3.14 Jumlah Akseptor Keluarga Berencana (KB) Aktif Menurut Alat Kontrasepsi di Kecamatan Batanghari Nuban, 2014

Desa	PIL	IUD	Kondom	MOP+	Suntik	Implant	Jumlah
				MOW			
(1)	(2)	(3)	(4)	(5)	(6)	(7)	(8)
1. Gunung Tiga	42	4	0	0	70	8	124
2. Sukacari	30	8	0	0	70	9	117
3. Negara Ratu	35	2	0	0	32	1	70
4. Bumi Jawa	45	9	0	0	95	9	158
5. Gedung Dalem	27	6	0	0	16	2	51
6. Sukaraja Nuban	68	6	0	0	78	4	156
7. Trisno Mulyo	83	4	0	0	55	5	147
8. Cempaka Nuban	46	7	0	0	69	2	124
9. Kedaton II	75	9	0	0	54	7	145
10. Kedaton Induk	87	7	0	0	31	2	127
11. Kedaton I	55	8	0	0	46	6	115
12. Tulung Balak	71	7	0	0	83	7	168
13. Purwosari	31	6	0	0	82	7	126
Batanghari Nuban	695	83	0	0	781	69	1 628

Sumber: Kantor Desa Kecamatan Batanghari Nuban

Tabel 3.15 Jumlah Pasangan Usia Subur, Peserta dan Bukan Peserta Keluarga Berencana (KB) di Kecamatan Batanghari Nuban, 2014

Desa	Jumlah Pasangan	Jumlah	Jumlah Bukan
	Usia Subur	Peserta KB	Peserta KB
(1)	(2)	(3)	(4)
1. Gunung Tiga	362	124	486
2. Sukacari	322	117	439
3. Negara Ratu	680	70	750
4. Bumi Jawa	883	158	1 041
5. Gedung Dalem	501	51	552
6. Sukaraja Nuban	606	156	762
7. Trisno Mulyo	399	147	546
8. Cempaka Nuban	458	124	582
9. Kedaton II	342	145	487
10. Kedaton Induk	872	127	999
11. Kedaton I	505	115	620
12. Tulung Balak	400	168	568
13. Purwosari	966	126	1 092
Batanghari Nuban	7 296	1 588	8 924

Sumber: Kantor Desa Kecamatan Batanghari Nuban



BAB IV

Pertanian

<https://lampungtimurkab.bps.go.id>

Tabel 4.1 Luas Lahan Sawah dan Bukan Sawah Menurut Desa di Kecamatan Batanghari Nuban, 2014

Desa	Sawah	Bukan Sawah	Jumlah
(1)	(2)	(3)	(4)
1. Gunung Tiga	125.00	1 643.08	1 768.08
2. Sukacari	154.00	512.49	666.49
3. Negara Ratu	201.00	1 514.85	1 715.85
4. Bumi Jawa	135.00	1 856.07	1 991.07
5. Gedung Dalem	87.00	1 006.56	1 093.56
6. Sukaraja Nuban	583.00	855.02	1 438.02
7. Trisno Mulyo	229.00	324.67	553.67
8. Cempaka Nuban	466.00	1 120.77	1 586.77
9. Kedaton II	220.00	1 946.72	2 166.72
10. Kedaton Induk	245.00	1 209.15	1 454.15
11. Kedaton I	343.00	1 815.51	2 158.51
12. Tulung Balak	425.00	606.72	1 031.72
13. Purwosari	238.00	942.23	1 180.23
JUMLAH	3 451.00	15 353.84	18 804.84

Sumber: KPD Pertanian Kecamatan Batanghari Nuban

Tabel 4.2 Luas Lahan Sawah Menurut Jenis Pengairan di Kecamatan Batanghari Nuban, 2014

Desa	Irigasi			Lain-	Jumlah
	Teknis	Non Teknis	Desa	Lain	
(1)	(2)	(3)	(4)	(5)	(6)
1. Gunung Tiga	0.00	125.00	0.00	134.00	259.00
2. Sukacari	0.00	154.00	0.00	0.00	154.00
3. Negara Ratu	0.00	201.00	0.00	91.00	292.00
4. Bumi Jawa	135.00	0.00	0.00	143.00	278.00
5. Gedung Dalem	87.00	0.00	0.00	5.00	92.00
6. Sukaraja Nuban	583.00	0.00	0.00	50.00	633.00
7. Trisno Mulyo	229.00	0.00	0.00	14.00	243.00
8. Cempaka Nuban	466.00	45.00	0.00	265.00	776.00
9. Kedaton II	220.00	0.00	0.00	0.00	220.00
10. Kedaton Induk	245.00	23.00	0.00	1.00	269.00
11. Kedaton I	343.00	0.00	0.00	137.00	480.00
12. Tulung Balak	425.00	0.00	0.00	7.00	432.00
13. Purwosari	238.00	0.00	0.00	7.00	245.00
JUMLAH	2971.00	548.00	0.00	854.00	4373.00

Sumber: KPD Pertanian Kecamatan Batanghari Nuban

Tabel 4.3 Luas Lahan Bukan Sawah Menurut Penggunaannya di Kecamatan Batanghari Nuban, 2014

Desa	Pekarangan	Peladangan	Perkebunan	Lain- Lain	Jumlah
(1)	(2)	(3)	(4)	(5)	(6)
1. Gunung Tiga	149.00	661.00	138.00	695.05	1 643.05
2. Sukacari	71.00	201.00	30.00	210.49	512.49
3. Negara Ratu	175.00	635.00	57.00	647.85	1 514.85
4. Bumi Jawa	239.00	692.00	138.00	787.07	1 856.07
5. Gedung Dalem	132.00	429.00	9.00	436.56	1 006.56
6. Sukaraja Nuban	152.00	185.00	20.00	488.02	845.02
7. Trisno Mulyo	94.00	26.00	0.00	204.67	324.67
8. Cempaka Nuban	228.00	489.00	0.00	400.77	1 117.77
9. Kedaton II	253.00	815.00	3.00	847.72	1 918.72
10. Kedaton Induk	139.00	520.00	4.00	538.15	1 201.15
11. Kedaton I	248.00	762.00	12.00	805.51	1 827.51
12. Tulung Balak	143.00	140.00	0.00	323.72	606.72
13. Purwosari	248.00	175.00	0.00	518.23	941.23
JUMLAH	2 271.00	5 730.00	411.00	6 903.81	15 315.81

Sumber: KPD Pertanian Kecamatan Batanghari Nuban

Tabel 4.4 Luas Panen dan Produksi Tanaman Sayur-Sayuran di Kecamatan Batanghari Nuban, 2014

Jenis Komoditi	Luas Panen (Ha)	Produksi (Kw)
(1)	(2)	(3)
Kacang Panjang	20.00	40.00
Cabe	.00	0.00
Tomat	2.00	4.00
Terung	6.00	12.00
Buncis	.00	.00
Ketimun	6.00	27.00
Kangkung	.00	.00
Bayam	5.00	8.00
JUMLAH	39.00	91.00

Sumber: KPD Pertanian Kecamatan Batanghari Nuban

Tabel 4.5 Luas Panen dan Produksi Tanaman Buah-Buahan di Kecamatan Batanghari Nuban, 2014

Jenis Komoditi	Jumlah (Pohon)	Produksi (Kw)
(1)	(2)	(3)
Alpukat	850	775
Belimbing	180	47
Duku/Langsat	100	43
Durian	2 500	1 050
Jambu Biji	0	0
Jambu Air	125	20
Jeruk	0	0
Mangga	0	0
Nangka	650	421
Nanas	0	0
Pepaya	0	0
Pisang	2 500	457
Rambutan	4 000	520
Salak	300	8
Sawo	3 000	1 954
Sirsak	160	8
Sukun	200	67
Petai	2 000	610
Semangka	0	0
Melinjo	2 180	156

Sumber: KPD Pertanian Kecamatan Batanghari Nuban

Tabel 4.6 Luas Areal dan Produksi Tanaman Perkebunan Menurut Komoditi di Kecamatan Batanghari Nuban, 2014

Jenis Komoditi	Luas Areal (Ha)			Jumlah	Produksi (Kw)
	TBM	TM	TR/TT		
(1)	(2)	(3)	(4)	(5)	(6)
Aren	0.00	0.00	0.00	0.00	0.00
Cabe Jawa	0.00	0.00	0.00	0.00	0.00
Cengkeh	0.00	0.00	0.00	0.00	0.00
Kakao	0.00	4.00	604.00	8.00	165.00
Kapuk	0.00	0.00	0.00	0.00	6.00
Karet	0.00	120.00	48.00	409.00	90.00
Kelapa Dalam	0.00	0.00	0.00	0.00	285.00
Kelapa Hibrida	0.00	0.00	0.00	0.00	0.00
Kelapa Sawit	0.00	6.50	145.00	7.50	10.00
Kopi	0.00	0.00	0.00	0.00	0.00
Lada	0.00	0.00	0.00	0.00	745.00
Pinang	0.00	0.00	0.00	0.00	0.00
Vanilly	0.00	0.00	0.00	0.00	0.00
Jahe	0.00	0.00	0.00	0.00	0.00
Kencur	0.00	0.00	0.00	0.00	0.00
Kunyit	0.00	0.00	0.00	0.00	0.00
Kayu Manis	0.00	0.00	0.00	0.00	0.00
Tembakau	0.00	0.00	0.00	0.00	0.00
Temulawak	0.00	0.00	0.00	0.00	0.00
Pala	0.00	0.00	0.00	0.00	0.00

Sumber: KPD Pertanian Kecamatan Batanghari Nuban

Tabel 4.7 Jumlah Alat-Alat Pertanian yang Dapat Dipergunakan di Kecamatan Batanghari Nuban, 2014

Jenis Mesin Pertanian	Jumlah	Yang Dapat Dipergunakan
(1)	(2)	(3)
Traktor (Roda)	32	32
Traktor Sedang (25-50 PK)	0	0
Hand Sprayer	4010	4010
Emposan Tikus	150	150
Pompa Air (Diameter 2)	0	0
Pompa Air (Diameter 3)	0	0
Sabit Bergigi	6500	6500
Perontok (Power Trasher)	42	42
Pedal Trasher	0	0
Penggilingan Padi Kecil	8	8
Pemipil Jagung	24	24
Seeder	0	0

Sumber: KPD Pertanian Kecamatan Batanghari Nuban

Tabel 4.8 Jumlah Populasi Ternak per Desa (Ekor) di Kecamatan Batanghari Nuban, 2014

Desa	Sapi	Kerbau	Kambing	Domba	Babi
(1)	(2)	(3)	(4)	(5)	(6)
1. Gunung Tiga	439	0	124	0	0
2. Sukacari	247	0	238	0	0
3. Negara Ratu	451	105	781	0	0
4. Bumi Jawa	241	9	239	0	0
5. Gedung Dalem	637	0	210	0	0
6. Sukaraja Nuban	382	9	214	0	0
7. Trisno Mulyo	415	0	162	0	0
8. Cempaka Nuban	1198	3	243	0	0
9. Kedaton II	786	0	267	0	0
10. Kedaton Induk	1079	0	254	0	0
11. Kedaton I	361	0	310	0	0
12. Tulung Balak	530	0	397	0	0
13. Purwosari	591	28	269	0	0
JUMLAH	7 357	154	3 708	0	0


Sumber: KPD Pertanian Kecamatan Batanghari Nuban

Tabel 4.9 Jumlah Populasi Unggas per Desa (Ekor) di Kecamatan Batanghari Nuban, 2014

Desa	Ayam	Ayam	Itik	Bebek	Jumlah
	Buras	Potong			
(1)	(2)	(3)	(4)	(4)	(5)
1. Gunung Tiga	1 230	0	532	35	1 797
2. Sukacari	753	0	578	34	1 365
3. Negara Ratu	825	0	571	10	1 406
4. Bumi Jawa	971	0	240	23	1 234
5. Gedung Dalem	650	0	175	0	825
6. Sukaraja Nuban	1 475	0	93	34	1 602
7. Trisno Mulyo	723	0	140	10	873
8. Cempaka Nuban	790	0	160	0	950
9. Kedaton II	1 270		65	0	1 335
10. Kedaton Induk	1 310	6 000	0	0	7 310
11. Kedaton I	1 125	0	160	0	1 285
12. Tulung Balak	3 100	0	75	0	3 175
13. Purwosari	1 625	0	0	0	1 625
JUMLAH	15 847	6 000	2 789	146	24 782

Sumber : Kantor Desa Kecamatan Batanghari Nuban

<https://lampungtimurkab.bps.go.id>



BAB V

Industri

<https://lampungtimurkab.bps.go.id>

<https://lampungtimurkab.bps.go.id>

Tabel 5.1 Banyaknya Usaha Penggalian Golongan “C” di Kecamatan Batanghari Nuban, 2014

Desa	Batu	Pasir	Tanah Liat	Lainnya
(1)	(2)	(3)	(4)	(5)
1. Gunung Tiga	3	0	0	0
2. Sukacari	2	0	0	0
3. Negara Ratu	3	0	0	0
4. Bumi Jawa	1	0	0	0
5. Gedung Dalem	0	0	0	0
6. Sukaraja Nuban	0	0	0	0
7. Trisno Mulyo	0	0	0	0
8. Cempaka Nuban	0	0	0	0
9. Kedaton II	0	0	0	0
10. Kedaton Induk	0	0	0	0
11. Kedaton I	0	0	0	0
12. Tulung Balak	0	0	0	0
13. Purwosari	0	0	0	0
JUMLAH	9	0	0	0

Sumber : Kantor Desa Kecamatan Batanghari Nuban

Tabel 5.2 Jumlah Industri Berdasarkan Klasifikasinya per Desa di Kecamatan Batanghari Nuban, 2014

Desa	Sedang	Kecil	Rumah Tangga	Jumlah
(1)	(2)	(3)	(4)	(5)
1. Gunung Tiga	0	0	17	17
2. Sukacari	0	0	29	29
3. Negara Ratu	0	0	18	18
4. Bumi Jawa	0	3	31	34
5. Gedung Dalem	0	0	174	174
6. Sukaraja Nuban	1	0	90	91
7. Trisno Mulyo	0	1	41	42
8. Cempaka Nuban	0	0	26	26
9. Kedaton II	0	0	10	10
10. Kedaton Induk	1	0	16	17
11. Kedaton I	0	0	4	4
12. Tulung Balak	0	0	12	12
13. Purwosari	0	0	71	71
JUMLAH	2	4	539	545

Sumber : Kantor Desa Kecamatan Batanghari Nuban

Keterangan : Industri Sedang Tenaga Kerja 20 - 99 orang

Industri Kecil Tenaga Kerja 5 -19 orang

Tabel 5.3 Banyaknya Industri Pengolahan Makanan di Kecamatan Batanghari Nuban, 2014

Desa	Huller	Kerupuk	Tempe	Tahu
(1)	(2)	(3)	(4)	(5)
1. Gunung Tiga	1	0	0	0
2. Sukacari	1	0	0	0
3. Negara Ratu	4	0	0	0
4. Bumi Jawa	4	0	0	0
5. Gedung Dalem	2	0	0	0
6. Sukaraja Nuban	6	0	8	0
7. Trisno Mulyo	5	0	1	0
8. Cempaka Nuban	2	0	12	0
9. Kedaton II	3	0	0	0
10. Kedaton Induk	3	0	3	0
11. Kedaton I	2	0	2	0
12. Tulung Balak	5	0	0	0
13. Purwosari	9	0	6	0
JUMLAH	47	0	32	0

Sumber : Kantor Desa Kecamatan Batanghari Nuban

Tabel 5.4 Banyaknya Industri Bahan Bangunan dan Alat Pertanian di Kecamatan Batanghari Nuban, 2014

Desa	Genteng	Batubata	Pilar Semen	Pandai Besi
(1)	(2)	(3)	(4)	(5)
1. Gunung Tiga	0	0	0	0
2. Sukacari	0	0	0	0
3. Negara Ratu	0	0	0	0
4. Bumi Jawa	0	0	0	0
5. Gedung Dalem	0	0	0	0
6. Sukaraja Nuban	0	0	0	0
7. Trisno Mulyo	0	0	0	0
8. Cempaka Nuban	0	0	1	0
9. Kedaton II	0	0	0	0
10. Kedaton Induk	0	0	0	0
11. Kedaton I	0	0	0	0
12. Tulung Balak	0	0	0	0
13. Purwosari	0	3	1	0
JUMLAH	0	3	2	0

Sumber : Kantor Desa Kecamatan Batanghari Nuban

Tabel 5.5 Banyaknya Industri Perabot dan Perlengkapan Menurut Jenis Industri di Kecamatan Batanghari Nuban, 2014

Desa	Meubelair			Anyaman
	Kayu	Bambu	Rotan	
(1)	(2)	(3)	(4)	(5)
1. Gunung Tiga	3	0	0	0
2. Sukacari	5	0	0	3
3. Negara Ratu	2	0	0	0
4. Bumi Jawa	0	0	0	0
5. Gedung Dalem	0	0	0	120
6. Sukaraja Nuban	3	0	0	12
7. Trisno Mulyo	3	0	0	0
8. Cempaka Nuban	2	0	0	0
9. Kedaton II	2	0	0	0
10. Kedaton Induk	0	0	0	0
11. Kedaton I	0	0	0	0
12. Tulung Balak	1	0	0	0
13. Purwosari	2	0	0	0
JUMLAH	23	0	0	135

Sumber : Kantor Desa Kecamatan Batanghari Nuban

Tabel 5.6 Jumlah Pelanggan Listrik per Desa di Kecamatan Batanghari Nuban, 2014

Desa	PLN	PLTS
(1)	(2)	(3)
1. Gunung Tiga	346	0
2. Sukacari	173	0
3. Negara Ratu	350	0
4. Bumi Jawa	729	0
5. Gedung Dalem	324	0
6. Sukaraja Nuban	673	0
7. Trisno Mulyo	435	0
8. Cempaka Nuban	637	0
9. Kedaton II	417	0
10. Kedaton Induk	417	0
11. Kedaton I	390	0
12. Tulung Balak	489	0
13. Purwosari	875	0
JUMLAH	6 255	0

Sumber : Kantor Desa Kecamatan Batanghari Nuban



BAB VI

Sarana dan Prasarana

<https://lampungtimurkab.bps.go.id>

Tabel 6.1 Banyaknya Fasilitas Sarana Perdagangan di Kecamatan Batanghari Nuban, 2014

Desa	Kelompok Pertokoan	Pasar Umum	Pasar Hewan	Minimarket
(1)	(2)	(3)	(4)	(5)
1. Gunung Tiga	0	0	0	0
2. Sukacari	0	0	0	0
3. Negara Ratu	0	0	0	0
4. Bumi Jawa	0	0	0	0
5. Gedung Dalem	0	0	0	0
6. Sukaraja Nuban	0	1	0	1
7. Trisno Mulyo	0	0	0	0
8. Cempaka Nuban	0	0	0	0
9. Kedaton II	0	0	0	0
10. Kedaton Induk	0	0	0	0
11. Kedaton I	0	0	0	0
12. Tulung Balak	0	0	0	0
13. Purwosari	0	0	0	0
JUMLAH	0	1	0	1

Bersambung...

Lanjutan Tabel 6.1

Desa	Toko/Warung Kelontong	Warung/Kedai Makan	Restoran/ Rumah Makan
(1)	(2)	(3)	(4)
1. Gunung Tiga	2	0	0
2. Sukacari	2	0	0
3. Negara Ratu	4	0	0
4. Bumi Jawa	6	2	0
5. Gedung Dalem	4	0	0
6. Sukaraja Nuban	9	5	0
7. Trisno Mulyo	8	7	0
8. Cempaka Nuban	7	1	0
9. Kedaton II	9	1	0
10. Kedaton Induk	12	5	0
11. Kedaton I	7	2	0
12. Tulung Balak	6	3	0
13. Purwosari	17	5	0
JUMLAH	93	31	0

Sumber : Kantor Desa Kecamatan Batanghari Nuban

Tabel 6.2 Banyaknya Pasar Menurut Jenis Bangunan di Kecamatan Batanghari Nuban, 2014

Desa	Permanen	Semi Permanen	Sederhana	Jumlah
(1)	(2)	(3)	(4)	(5)
1. Gunung Tiga	0	0	0	0
2. Sukacari	0	0	0	0
3. Negara Ratu	0	0	0	0
4. Bumi Jawa	0	0	0	0
5. Gedung Dalem	0	0	0	0
6. Sukaraja Nuban	1	0	0	1
7. Trisno Mulyo	0	0	0	0
8. Cempaka Nuban	0	0	0	0
9. Kedaton II	0	0	0	0
10. Kedaton Induk	0	0	0	0
11. Kedaton I	0	0	0	0
12. Tulung Balak	0	0	0	0
13. Purwosari	0	0	0	0
JUMLAH	1	0	0	1

Sumber : Kantor Desa Kecamatan Batanghari Nuban

Tabel 6.3 Banyaknya Jasa Perusahaan dan Perorangan di Kecamatan Batanghari Nuban, 2014

Desa	Fotokopi	Foto Studio	Salon Kecantikan	Rias Pengantin
(1)	(2)	(3)	(4)	(5)
1. Gunung Tiga		0	0	0
2. Sukacari		0	0	1
3. Negara Ratu		0	0	1
4. Bumi Jawa		0	0	0
5. Gedung Dalem		0	0	0
6. Sukaraja Nuban		2	1	0
7. Trisno Mulyo		0	0	0
8. Cempaka Nuban		0	0	0
9. Kedaton II		0	0	0
10. Kedaton Induk		0	0	0
11. Kedaton I		0	0	0
12. Tulung Balak		0	0	0
13. Purwosari		0	0	0
JUMLAH		2	1	2

Sumber : Kantor Desa Kecamatan Batanghari Nuban

Tabel 6.4 Banyaknya Jasa Persewaan Peralatan Pesta di Kecamatan Batanghari Nuban, 2014

Desa	Tarub	Peralatan Pesta	Peralatan Hiburan	Peralatan Dekorasi
(1)	(2)	(3)	(4)	(5)
1. Gunung Tiga		0	0	0
2. Sukacari		0	0	0
3. Negara Ratu		0	0	0
4. Bumi Jawa		2	2	2
5. Gedung Dalem		2	2	2
6. Sukaraja Nuban		1	1	1
7. Trisno Mulyo		2	2	2
8. Cempaka Nuban		2	2	2
9. Kedaton II		1	1	0
10. Kedaton Induk		0	0	0
11. Kedaton I		0	0	0
12. Tulung Balak		0	0	0
13. Purwosari		1	1	1
JUMLAH		11	11	10

Sumber : Kantor Desa Kecamatan Batanghari Nuban

Tabel 6.5 Banyaknya Jasa Reparasi dan Perbaikan di Kecamatan Batanghari Nuban, 2014

Desa	Kendaraan Tidak Bermotor	Kendaraan Bermotor	Elektronik	Pengelasan
(1)	(2)	(3)	(4)	(5)
1. Gunung Tiga	0	1	1	0
2. Sukacari	0	0	2	0
3. Negara Ratu	0	1	1	0
4. Bumi Jawa	0	2	2	1
5. Gedung Dalem	0	1	1	0
6. Sukaraja Nuban	0	1	1	1
7. Trisno Mulyo	0	1	1	0
8. Cempaka Nuban	0	4	1	1
9. Kedaton II	0	2	0	0
10. Kedaton Induk	0	1	1	0
11. Kedaton I	0	1	0	0
12. Tulung Balak	0	1	0	0
13. Purwosari	0	3	2	0
JUMLAH	0	19	13	3

Sumber : Kantor Desa Kecamatan Batanghari Nuban

Tabel 6.6 Banyaknya Fasilitas Lembaga Keuangan di Kecamatan Batanghari Nuban, 2014

Desa	Bank Umum	BPR	Koperasi Unit Desa	Koperasi Lainnya	Leasing	Lainnya
(1)	(2)	(3)	(4)	(5)	(6)	(7)
1. Gunung Tiga	0	0	0	0	0	0
2. Sukacari	0	0	0	0	0	0
3. Negara Ratu	0	0	0	0	0	0
4. Bumi Jawa	0	0	0	0	0	0
5. Gedung Dalem	0	0	0	0	0	0
6. Sukaraja Nuban	0	0	0	0	0	0
7. Trisno Mulyo	0	0	0	0	0	0
8. Cempaka Nuban	0	0	0	0	0	0
9. Kedaton II	0	0	0	0	0	0
10. Kedaton Induk	0	0	0	0	0	0
11. Kedaton I	0	0	0	0	0	0
12. Tulung Balak	0	0	0	0	0	0
13. Purwosari	0	0	0	0	0	0
JUMLAH	0	0	0	0	0	0

Sumber : Kantor Desa Kecamatan Batanghari Nuban

<https://lampungtimurkab.bps.go.id>



BAB VII

Perhubungan

<https://lampungtimurkab.bps.go.id>

Tabel 7.1 Panjang Jalan Menurut Jenis Jalan dan Kondisinya (Km) di Kecamatan Batanghari Nuban, 2014

Jenis Jalan	Kondisi Jalan		
	Baik	Rusak	Jumlah
(1)	(2)	(3)	(4)
1. Aspal	-	-	-
2. Diperkeras	-	-	-
3. Tanah	0.00	10 500.00	10 500.00

Sumber : Kantor Desa Kecamatan Batanghari Nuban

Tabel 7.2 Banyaknya Sarana Telekomunikasi Menurut Jenis Pelayanan di Kecamatan Batanghari Nuban, 2014

Desa	Kantor Telkom	Telepon Umum	Pemancar Telepon Genggam	Warnet	Kantor Pos
(1)	(2)	(3)	(4)	(5)	(6)
1. Gunung Tiga	0	0	0	0	0
2. Sukacari	0	0	0	0	0
3. Negara Ratu	0	0	0	0	0
4. Bumi Jawa	0	0	1	0	0
5. Gedung Dalem	0	0	0	0	0
6. Sukaraja Nuban	0	0	0	0	0
7. Trisno Mulyo	0	0	0	0	0
8. Cempaka Nuban	0	0	0	0	0
9. Kedaton II	0	0	0	0	0
10. Kedaton Induk	0	0	0	0	0
11. Kedaton I	0	0	0	0	0
12. Tulung Balak	0	0	0	0	0
13. Purwosari	0	0	0	0	0
JUMLAH	0	0	1	0	0

Sumber : Kantor Desa Kecamatan Batanghari Nuban

Tabel 7.3 Jumlah Kendaraan Angkutan Umum per Desa di Kecamatan Batanghari Nuban, 2014

Desa	Bus/Mini Bus	Mikrolet/ PickUp	Ojek Sepeda Motor	Truk
(1)	(2)	(3)	(4)	(5)
1. Gunung Tiga	0	10	0	4
2. Sukacari	0	2	0	5
3. Negara Ratu	0	3	0	4
4. Bumi Jawa	1	88	0	10
5. Gedung Dalem	0	4	0	5
6. Sukaraja Nuban	0	6	0	6
7. Trisno Mulyo	0	4	0	6
8. Cempaka Nuban	0	2	0	5
9. Kedaton II	0	2	0	6
10. Kedaton Induk	0	8	0	4
11. Kedaton I	0	2	0	6
12. Tulung Balak	0	1	0	5
13. Purwosari	0	2	0	6
JUMLAH	1	119	0	72

Sumber : Kantor Desa Kecamatan Batanghari Nuban

<https://lampungtimurkab.bps.go.id>



BAB VIII

Keuangan

<https://lampungtimurkab.bps.go.id>

Tabel 8.1 Target dan Realisasi PBB per Desa di Kecamatan Batanghari Nuban, 2014

Desa	Target (Rupiah)	Realisasi (Rupiah)	Persentase
(1)	(2)	(3)	(4)
1. Gunung Tiga	53 875 391	44 775 391	83
2. Sukacari	28 569 218	28 569 218	100
3. Negara Ratu	19 818 104	19 368 102	98
4. Bumi Jawa	34 937 699	13 664 808	39
5. Gedung Dalem	21 969 163	20 975 173	95
6. Sukaraja Nuban	69 425 699	12 706 577	18
7. Trisno Mulyo	11 719 287	11 719 287	100
8. Cempaka Nuban	25 610 000	15 610 000	61
9. Kedaton II	21 581 086	21 581 086	100
10. Kedaton Induk	47 576 309	25 671 709	54
11. Kedaton I	26 350 277	26 350 277	100
12. Tulung Balak	21 324 490	15 964 990	75
13. Purwosari	36 221 494	36 221 494	100
Jumlah	265 924 561	167 388 556	63

Sumber: Kantor Desa Kecamatan Batanghari Nuban

Tabel 8.2 Bantuan Pembangunan Desa di Kecamatan Batanghari Nuban, 2014

Desa	ADD (Rupiah)	TPKPD (Rupiah)	GERBANG INDAH (Rupiah)	PNPM (Rupiah)	PPIP (Rupiah)	Jumlah
(1)	(2)	(3)	(4)	(5)	(6)	(7)
1. Gunung Tiga	0	0	40 000 000	0	250000000	290 000 000
2. Sukacari	0	0	40 000 000	0	250000000	290 000 000
3. Negara Ratu	0	0	40 000 000	0	250000000	290 000 000
4. Bumi Jawa	0	0	40 000 000	0	250000000	290 000 000
5. Gedung Dalem	0	0	40 000 000	0	250000000	290 000 000
6. Sukaraja Nubar	0	0	40 000 000	0	250000000	290 000 000
7. Trisno Mulyo	0	0	40 000 000	0	250000000	290 000 000
8. Cempaka Nuba	0	0	40 000 000	0	250000000	290 000 000
9. Kedaton II	0	0	40 000 000	0	250000000	290 000 000
10. Kedaton Induk	0	0	40 000 000	0	250000000	290 000 000
11. Kedaton I	0	0	40 000 000	0	250000000	290 000 000
12. Tulung Balak	0	0	40 000 000	0	250000000	290 000 000
13. Purwosari	0	0	40 000 000	0	250000000	290 000 000
JUMLAH	0	0	320 000 000	0	3250 000 000	3770 000 000

Sumber: Kantor Desa Kecamatan Batanghari Nuban

Tabel 8.3 Harga Eceran Sembilan Bahan Pokok per Bulan di Kecamatan Batanghari Nuban, 2014

Bulan	Beras (Kg)	Ikan Asin (Kg)	Garam (Kg)	Bensin (Liter)	Gula Pasir (Kg)
(1)	(2)	(3)	(4)	(5)	(5)
1. Januari	9 500	19 000	2 000	8 500	10 000
2. Februari	9 500	19 000	2 000	8 500	10 000
3. Maret	9 500	19 000	2 000	8 500	10 000
4. April	8 500	19 000	2 000	8 500	10 000
5. Mei	8 000	20 000	2 000	8 500	10 000
6. Juni	8 000	20 000	2 000	8 500	10 000
7. Juli	8 000	20 000	2 000	8 500	10 500
8. Agustus	8 000	20 000	2 000	8 500	10 500
9. September	8 500	20 000	2 000	8 500	10 500
10. Oktober	8 500	20 000	2 000	8 500	10 000
11. November	9 500	20 000	2 000	8 500	10 000
12. Desember	9 500	20 000	2 000	8 500	10 000
Harga Rata-rata	8 750	19 667	2 000	8 500	10 125

Bersambung...

Lanjutan Tabel 8.3

Bulan	Minyak Goreng (Liter)	Sabun Colek (Bungkus)	Cabai Merah Besar (Kg)	Kaos (Helai)
(1)	(2)	(3)	(4)	(5)
1. Januari	11 000	2 000	20 000	40 000
2. Februari	11 000	2 000	20 000	40 000
3. Maret	11 000	2 000	25 000	40 000
4. April	11 000	2 000	25 000	40 000
5. Mei	11 000	2 000	30 000	40 000
6. Juni	11 000	2 000	40 000	40 000
7. Juli	11 000	2 000	40 000	40 000
8. Agustus	11 000	2 000	40 000	40 000
9. Septemb	11 000	2 000	30 000	40 000
10. Oktober	11 000	2 000	30 000	40 000
11. Novemb	11 000	2 000	15 000	40 000
12. Desemb	11 000	2 000	20 000	40 000
Harga Rata-rata	11 000	2 000	27 917	40 000

Sumber: Kantor Desa Kecamatan Batanghari Nuban

DATA

MENCERDASKAN BANGSA



Badan Pusat Statistik Kabupaten Lampung Timur
Jln. Lintas Timur Mataram Marga, Sukadana 34190
Homepage : <http://lampungtimurkab.bps.go.id/>
Email : bps1804@bps.go.id

