



Katalog BPS :1102001.6406

KABUPATEN MALINAU DALAM ANGKA 2011



**BADAN PUSAT STATISTIK
KABUPATEN MALINAU**

Kabupaten Malinau Dalam Angka Malinau Regency In Figures 2011

Katalog BPS : 1101002.6406



Katalog BPS : 1102001.6406

BPS Catalogue

Nomor Publikasi : 6406.1101

Publication Number

Naskah : Seksi Neraca Wilayah dan Analisis

Manuscript Statistik BPS Kabupaten Malinau

Ukuran buku : 14,8 cm x 21 cm

Book Size

Jumlah halaman : xvi + 200

Number of pages

Gambar Kulit : Badan Pusat Statistik Kabupaten

Cover Design Malinau BPS- *Statistics of Malinau*
Regency

Dicetak oleh :

Printed by



Boleh dikutip dengan menyebutkan sumbernya

May be cited with reference to the source



Dr. Yansen TP, MSi.
Bupati Malinau

KATA SAMBUTAN

Terbitnya publikasi **“KABUPATEN MALINAU DALAM ANGKA 2011”** saya sambut dengan gembira, karena buku ini menyajikan data statistik yang cukup lengkap mengenai kebijaksanaan yang telah dilaksanakan maupun hasil-hasil pembangunan yang telah dicapai oleh Kabupaten Malinau.

Buku ini diterbitkan selain dapat dimanfaatkan untuk evaluasi hasil-hasil pembangunan juga sangat bermanfaat dalam penyusunan dan perumusan kebijakan yang diambil. Publikasi ini juga dapat digunakan untuk penyusunan perencanaan pembangunan yang lebih cepat dan terarah.

Semoga buku **“KABUPATEN MALINAU DALAM ANGKA 2011”** ini dapat memberi manfaat bagi Pemerintah Daerah Kabupaten Malinau dan para pengguna lainnya..

Malinau, Agustus 2011

Dr. Yansen TP, M.Si.

PREFACE

I response very well for arised “**MALINAU REGENCY IN FIGURES 2011**” publications, because this book displayed complete statistics data there for policies had done although the result of developed succes of Malinau Regency.

This book is not only for the developmental evaluation gains but also for the preparation and formulation of the policies to take. In addition, it can be used for the preparation of more accurate and directed planning of development.

I hope “**MALINAU REGENCY IN FIGURES 2011**” will be usefull to Local Government and all those who read it.

Malinau, August 2011

Dr. Yansen TP, M.Si.

Kata Pengantar

Publikasi “**Kabupaten Malinau Dalam Angka 2011**” adalah serial dari publikasi sebelumnya yang diterbitkan secara berkala oleh Badan Pusat Statistik Kabupaten Malinau. Publikasi ini dimaksudkan untuk memberi gambaran umum tentang keadaan geografis, kondisi sosial dan perekonomian Kabupaten Malinau.

Publikasi ini diharapkan bermanfaat bagi para peneliti, akademisi dan para pemakai data pada umumnya serta pemerintah daerah khususnya baik sebagai bahan evaluasi maupun bahan perencanaan pembangunan daerah.

Kami menyadari bahwa publikasi ini masih jauh dari sempurna, oleh karena itu guna meningkatkan mutu data statistik **Kabupaten Malinau Dalam Angka** berikutnya, kritik dan saran dari semua pihak sangat kami harapkan. Kepada semua dinas/instansi/lembaga pemerintah maupun swasta yang telah membantu menyediakan data dalam kegiatan penyusunan buku publikasi ini, kami sampaikan ucapan terima kasih, semoga kerja sama kita ini dapat terus ditingkatkan.

Akhirnya kami berharap, semoga buku ini dapat bermanfaat bagi para pemakai dan pihak-pihak yang membutuhkan.

Malinau, Agustus 2011

Kepala BPS
Kabupaten Malinau,

Marinda Dama Prianto
NIP 19741118 199612 1 001

Preface

The publication of “**Malinau Regency In Figures 2011**” is series of previous publication which are published by Central Board of Statistics (BPS) of Malinau Regency. The publication is aimed at providing general picture of geography, social and economic conditions of Malinau Regency.

It is hope that this publication is befcial researches, academics and data user in general and government in particular as for evaluation and development planning in regional level.

As has been fully aware, this publication is not very perfect, therefore any suggestion as will as critics are welcome to chance data quality of the next **Malinau Regency In Figures** publications. Our gratitude goes to all those and institutions that have already contributed data for preparation and completely this publications, we say thanks very much. Hopefully, this valuable cooperations can keep being endlessly increased.

The last, we hope this publication will be usefull to all those who need it.

Malinau, August 2011

Central Board of Statistics of
Malinau Regency,

Marinda Dama Prianto
Head of Office

DAFTAR ISI

Contents

	Halaman
Kata Sambutan - <i>Preface</i>	I
Kata Pengantar - <i>Preface</i>	Iii
Penjelasan Umum – <i>Explanatory Notes</i>	Vii
Daftar Isi - <i>Contents</i>	Xi
Daftar Grafik – <i>Graphics</i>	Xiii
Daftar Tabel – <i>Tables</i>	Xv
1. Keadaan Geografi -<i>Geographycal Situation</i>	1
<input checked="" type="checkbox"/> Geografi/ <i>Geography</i>	3
2. Pemerintahan – <i>Government</i>	13
<input checked="" type="checkbox"/> Pemerintahan - <i>Government</i>	13
3. Penduduk Dan Ketenaga Kerjaan – <i>Population & Employment</i>	41
<input checked="" type="checkbox"/> Kependudukan - <i>Population</i>	41
<input checked="" type="checkbox"/> Penjelasan Teknis – <i>Technical Notes</i>	44
4. S O S I A L – <i>Socials</i>	53
<input checked="" type="checkbox"/> Pendidikan - <i>Education</i>	53
<input checked="" type="checkbox"/> Kesehatan dan KB – <i>Health and Family Planning</i> ..	55
5. Pertanian – <i>Agriculture</i>	101
<input checked="" type="checkbox"/> Tanaman Pangan – <i>Foods Crops</i>	101
<input checked="" type="checkbox"/> Perkebunan - <i>Estates Crops</i>	102
<input checked="" type="checkbox"/> Kehutanan - <i>Forestry</i>	102
<input checked="" type="checkbox"/> Peternakan - <i>Animal Husbandry</i>	104
<input checked="" type="checkbox"/> Perikanan – <i>Fishery</i>	104
<input checked="" type="checkbox"/> Penjelasan Teknis - <i>Technical Notes</i>	105

6. Industri, Pertambangan Dan Energi – <i>Industry, Mining and Energy</i>	139
<input checked="" type="checkbox"/> Air Minum - <i>Water Supplay</i>	139
<input checked="" type="checkbox"/> Listrik – <i>Electricity</i>	140
<input checked="" type="checkbox"/> Pertambangan - <i>Mining</i>	140
7. Transportasi, Komunikasi & Akomodasi - <i>Transportation, Communication & Accomodation</i>	153
<input checked="" type="checkbox"/> Transportasi - <i>Transportation</i>	153
<input checked="" type="checkbox"/> Telekomunikasi - <i>Telekominication</i>	155
8. Keuangan Dan Harga-Harga - <i>Finance and Prices</i> ...	173
<input checked="" type="checkbox"/> Keuangan Derah – <i>Local Finance</i>	173
<input checked="" type="checkbox"/> Koperasi - <i>Cooperative</i>	175
9. Pendapatan Regional - <i>Regional Income</i>	191
<input checked="" type="checkbox"/> Produk Domestik Regional Bruto – <i>Gross Domestic Regional Products</i>	191
<input checked="" type="checkbox"/> Pertumbuhan Ekonomi – <i>Economic Growth</i>	194
<input checked="" type="checkbox"/> Produk Domestik Regional Bruto dan Pendapatan Regional Perkapita – <i>Percapita Gross Domestic Regional Products and Percapita Nett Regional Income</i>	195

DAFTAR GRAFIK

Graphics

		Halaman
Grafik	2.1	Banyaknya sidang dan keputusan yang diambil oleh DPRD Kab. Malinau Tahun 2005 – 2010..... 16
Grafik	2.2	Jumlah Pegawai Negeri Sipil Dirin ci Berdasarkan Jenjang Pendidikan yang ditamatkan tahun 2009 16
Grafik	3.2	Jumlah Penduduk Kabupaten Malinau Berdasarkan Kecamatan Tahun 2010..... 46
Grafik	4.1	Banyaknya Sekolah Menurut Tingkat Pendidikan dan Ke camatan Tahun 2010..... 70
Grafik	4.2	Banyaknya Pasangan Usia Su bur, Akseptor KB Baru dan Akseptor KB Aktif Tahun 2005 – 2010..... 71
Grafik	5.1	Produksi Padi Sawah dan Ladang Tahun 2003 - 2010 (Ton) 121
Grafik	5.2	Populasi Unggas dan Ternak Babi Menurut Kecamatan Tahun 2010 121
Grafik	6.1	Banyaknya Produksi Perusahaan Air Minum Tahun 2003-2010..... 141
Grafik	6.2	Banyaknya Tenaga Listrik yang Diproduksi, Terpasang, Terjual, Dipakai Sendiri, dan Susut Tahun 2010..... 141
Grafik	7.1	Lalu Lintas Penumpang di Bandara RA. Besing Malinau 2005-2010 156
Grafik	7.2	Lalu Lintas Penumpang di Derma ga Malinau 2005-2010 156
Grafik	8.1	Perkembangan Penabung Tahun 2004 – 2009 176

Grafik	8.2	Perkembangan Koperasi Tahun 2005 – 2010	176
Grafik	9.1	Distribusi PDRB Atas Dasar Harga Berlaku Tahun 2010	193

<https://malinaukab.bps.go.id>

DAFTAR TABEL

Tables

Halaman

1. Keadaan Geografi -*Geographycal Situation*

1.1	Luas Wilayah dan Jarak Kota Kecamatan dari Malinau Kota Menurut Kecamatan – <i>Area and Distance of city district from Malinau Kota by district ..</i>	7
1.2	Jarak Kecamatan Malinau Kota dari Ibukota Propinsi dan beberapa kota lain – <i>Distance of Malinau Kota from the capital of province and others city</i>	8
1.3	Nama dan Panjang Sungai di Kabupaten Malinau - <i>Names and Length Rivers at Malinau Regency</i>	9
1.4	Nama-nama Gunung dan Ketinggiannya Menurut Kecamatan - <i>Name and Heigth of Montain by Districts</i>	10

2. Pemerintahan – *Government*

2.1.1	Banyaknya Desa/kelurahan dan Luas Wilayah Menurut Kecamatan - <i>Number of Village/Sub Districts and Width Area by Districts 2010</i>	17
2.1.2	Banyaknya Desa menurut status desa dan Kecamatan – <i>Number of village by district 2010.....</i>	18
2.1.3	Banyaknya Desa Menurut Kalsifikasi Desa dan Kecamatan – <i>Number of village by classification and district 2010.....</i>	19
2.1.4	Jumlah LPM Menurut Tingkat dan Kecamatan – <i>Number of LPM by Ranking and District.....</i>	20
2.2.1	Banyaknya sertifikat Hak atas Tanah Menurut Pendaftaran Tanah Pertama dan Kecamatan – <i>Number of Land Rights Certivicates by First Land Registered and Distric 2007.....</i>	21
2.2.2	Banyaknya Sertifikat Hak Atas Tanah Menurut Peralihan Hak Atas Tanah dan Kecamatan – <i>Number of Land Right Certivicates by Changed of Land</i>	

	<i>Right and District</i>	22
2.3.1	Banyaknya Pegawai Negeri Sipil Menurut Tingkat Pendidikan dan Golongan - <i>Number of Civil Government Servant by Education and by Rank 2009</i>	23
2.3.2	Banyaknya Pegawai Negeri Sipil Menurut Tingkat Pendidikan dan Jabatan - <i>Number of Civil Government Servant by Education and job 2009</i>	24
2.3.3	Banyaknya Pegawai Negeri Sipil Menurut Tingkat Pendidikan dan Jenis Diklat Penjenjangan - <i>Number of Civil Government Servant by Educational Attainment and Kinds of Stage Education 2009</i>	25
2.3.4	Banyaknya Pegawai Negeri Sipil Menurut Kelompok Umur dan Jenis Diklat Penjenjangan Yang Dikuti - <i>Number of Civil Government Servant by Age Group and Kinds of Stage Education 2009</i>	26
2.3.5	Banyaknya Pegawai Negeri Sipil Menurut Jabatan dan Jenis Diklat Penjenjangan Yang Dikuti - <i>Number of Civil Government Servant by Jobs and Kinds of Stage Education 2009</i>	27
2.3.6	Banyaknya Pegawai Negeri Sipil Daerah pada Instansi/Badan/Kantor Menurut Golongan - <i>Number of Local Civil Government Servant at every office by Rank 2010</i>	28
2.4.1	Banyaknya Anggota DPRD Menurut Fraksi dan Jenis Kelamin - <i>Number of Parliament Member by Faction and Sex 2010</i>	33
2.4.2	Banyaknya Anggota DPRD Menurut Kelompok Umur dan Jenis Kelamin - <i>Number of Parliament Member by Age Group and Sex 2010</i>	34
2.4.3	Banyaknya Anggota DPRD Menurut Kelompok Umur dan Tingkat Pendidikan - <i>Number of Parliament Member by Age Group and Educational Level 2010</i>	35

2.4.4	Banyaknya Persidangan DPRD Menurut Jenis Persidangan - <i>Number of Parliament Session by Kinds of Session 2005 – 2010</i>	36
2.4.5	Banyaknya Keputusan DPRD Menurut Jenis Keputusan - <i>Number of Parliament Agreement by Kinds of Agreement 2006 –2010.....</i>	37
2.5.1	Banyaknya Anggota Hansip Menurut Kualifikasi Tugas dan Kecamatan - <i>Number of Civil Dependence by Job Qualification and by Districts 2010</i>	38
2.5.2	Banyaknya Anggota Hansip Menurut Tingkat Pendidikan dan Kecamatan - <i>Number of Civil Dependence by Job Qualification and by Districts 2010....</i>	39
3.	Penduduk Dan Ketenagakerjaan - <i>Population and Employment.</i>	
3.1.1	Jumlah Penduduk dirinci Menurut Jenis Kelamin dan Kecamatan Berdasarkan Hasil Sensus Penduduk 2010 – <i>Number of Population By Kind of Sex and By District Based on Population Census 2010.....</i>	47
3.1.2	Rata-rata Anggota Rumah Tangga Menurut Kecamatan Berdasarkan Hasil Sensus Penduduk 2010 - <i>Average Household Members By District Based on Population Census 2010</i>	48
3.1.3	Banyaknya Pencari Kerja dan Permintaan Tenaga Kerja yang Terdaftar Menurut Tingkat Pendidikan dan Jenis Kelamin – <i>Number of Registered Job Applicants and Demand of Worker by Educational Level and Sex</i>	50
3.1.4	Persentase Penduduk 5 Tahun Ke Atas Yang Masih Sekolah - <i>Percentage of Population Age above 5 years old which Attended School 2007.....</i>	51
3.1.5	Persentase Penduduk 5 Tahun Ke Atas Menurut Pendidikan Yang Ditamatkan - <i>Percentage of Population Age above 10 years old by High Attended School 2007.....</i>	52

3.1.6	Persentase Penduduk 15 Tahun Ke Atas Menurut Kegiatan Utama - <i>Percentage Of Population Age Above 15 Years Old By Main Job 2007</i>	53
4.	Sosial – Social	
4.1.1	Banyaknya Sekolah Menurut Tingkat Pendidikan Dan Kecamatan - <i>Number Of School, By Stage Of Education And District 2004 – 2010</i>	60
4.1.2	Banyaknya Sekolah, Murid dan Guru TK Menurut Kecamatan - <i>Number of School, Pupil and Teacher of Kindergarten by District 2004-2010</i>	61
4.1.3	Banyaknya Sekolah, Murid dan Guru SD Negeri Menurut Kecamatan - <i>Number of School, Pupil and Teacher of State Primary School by District 2005-2010</i>	62
4.1.4	Banyaknya Sekolah, Murid dan Guru SMP Negeri Menurut Kecamatan - <i>Number of School, Pupil and Teacher of State Junior High School by District 2005-2010</i>	63
4.1.5	Banyaknya Sekolah, Murid dan Guru SLTP Swasta Menurut Kecamatan - <i>Number of School, Pupil and Teacher of Private Junior High School by District 2005-2010</i>	64
4.1.6	Banyaknya Sekolah, Murid dan Guru SMU Negeri Menurut Kecamatan - <i>Number of School, Pupil and Teacher of State Senior High School by District 2005-2010</i>	65
4.1.7	Banyaknya Sekolah, Murid dan Guru SMU Swasta Menurut Kecamatan - <i>Number of School, Pupil and Teacher of Private Senior High School by District 2005-2010</i>	66
4.1.8	Banyaknya Sekolah, Murid dan Guru SMK Negeri Menurut Kecamatan - <i>Number of School, Pupil and Teacher of State Vocational High School by District 2005-2010</i>	67

4.1.9	Banyaknya Sekolah, Murid dan Guru SMK Swasta Menurut Kecamatan - <i>Number of School, Pupil and Teacher of Private vocational High School by District 2005-2010</i>	68
4.1.10	Banyaknya Murid SD Negeri dan Swasta Yang Lulus Ujian Nasional Menurut Kecamatan - <i>Number of State and Private Primary School's Pupil Passed of National Examination by District 2005-2010</i>	69
4.1.11	Banyaknya Murid SMP Negeri dan Swasta Yang Lulus Ujian Nasional Menurut Kecamatan - <i>Number of State and Private Junior High School's Pupil Passed of National Examination by District 2005-2010</i>	70
4.1.12	Banyaknya Murid SMU Negeri dan Swasta Yang Lulus Ujian Nasional Menurut Kecamatan - <i>Number of State and Private Senior High School's Pupil Passed of National Examination by District 2005-2010</i>	71
4.1.13	Banyaknya Murid SMK Negeri dan Swasta Yang Lulus Ujian Nasional Menurut Kecamatan - <i>Number of State and Private Vocational enior High School's Pupil Passed of National Examination by District 2005-2010</i>	72
4.1.14	Banyaknya Anggota Gerakan Pramuka Menurut Tingkatan dan Kecamatan - <i>Member of Scouts by Level and District 2005-2010</i>	73
4.1.15	Banyak Anggota Gerakan Pramuka Menurut Golongan dan Kecamatan - <i>Member of Scouts by Group and District 2005-2010</i>	74
4.2.1	Banyaknya Tenaga Kesehatan - <i>Number of Health Personnel 2010</i>	75
4.2.2	Banyaknya Fasilitas Kesehatan - <i>Number of Health Facilities 2010</i>	76

4.2.3	Jumlah Sarana Upaya Kesehatan Bersumberdaya Masyarakat (UKBM) Menurut Kecamatan - <i>Number of Health Facilities Which Mass Resource Efforts by District 2005-2010</i>	77
4.2.4	Persentase Pertolongan Persalinan Oleh Tenaga Kesehatan Dirinci Menurut Kecamatan - <i>Percentage Of Birth By Health Personnel By District 2005-2010</i>	78
4.2.5	Jumlah Kelahiran Dan Kematian Bayi Dan Balita Dirinci Menurut Kecamatan - <i>Number Of Birth And Death Of Baby And Child Under 5th Years Old By District 2005-2010</i>	79
4.2.6	Jumlah Penduduk Yang Memanfaatkan Sarana Puskesmas Dirinci Menurut Kecamatan - <i>Number Of People That Use The Public Health Centers By District 2009-2010</i>	80
4.2.7	Penduduk Peserta Jaminan Pemeliharaan Kesehatan Dirinci Menurut Kecamatan - <i>Number Of Insurance Healthy Participant By District 2005-2010</i>	81
4.2.8	Jumlah Kunjungan Rawat Jalan di RSUD Malinau Berdasarkan Tempat Tinggal - <i>Number Of outpatient in Malinau Hospital by Origin 2010</i>	83
4.2.9	Jumlah Kunjungan Rawat Inap di RSUD Malinau Berdasarkan Tempat Tinggal - <i>Number Of Stay Patient in Malinau Hospital by Origin 2010</i>	85
4.3.1	Banyaknya Akseptor KB Baru Menurut Jenis Pemakaian Alat Kontrasepsi dan Kecamatan - <i>Number of New KB Acceptors by Kinds of Contraception and by District 2005-2010</i>	87
4.3.2	Banyaknya Akseptor KB Aktif Menurut Jenis Pemakaian Alat Kontrasepsi dan Kecamatan - <i>Number of Active KB Acceptors by Kinds of Contraception ang by District 2005-2010</i>	88

4.3.3	Persentase Akseptor KB Aktif Terhadap Pasangan Usia Subur Menurut Kecamatan - <i>Percentage of Active KB Acceptors to Pair's Fertile Age by District 2005-2010</i>	89
4.3.4	Banyaknya Sarana Keluarga Berencana Menurut Kecamatan - <i>Number of Family Planning's Facilities by District 2005-2010</i>	90
4.3.5	Banyaknya Penderita dan Kematian - <i>Number of Family Planning's Facilities by District 2005-2010</i>	91
4.4.1	Jumlah Penduduk Menurut Agama dirinci per Kecamatan - <i>Population by Religion Attentive and by District 2010</i>	92
4.4.2	Banyaknya Sarana Ibadah Menurut Kecamatan - <i>Number of Pray Place by District 2005-2010</i>	93
4.4.3	Banyaknya Nikah, Talak, Cerai dan Rujuk Menurut Kecamatan - <i>Number of Marriages, Divorce and Reconciliations by District 2005-2010</i>	94
4.4.4	Banyaknya Jamaah Haji Menurut Kecamatan - <i>Number of Muslim Pilgrims by District 2006-2010</i>	95
4.4.5	Banyaknya Pondok Pesantren, Guru dan Santri menurut Kecamatan - <i>Number of Traditional Islamic Schools, Teachers, and Pupils by District 2010</i>	96
4.5.1	Banyaknya Kejadian dan Korban Bencana Alam menurut Jenisnya - <i>Number of Natural Disasters and Victims by Type of Disaster 2010</i>	97
4.5.2	Banyaknya Komunitas Terpencil Menurut Kecamatan - <i>Number of Isolated Communities by District 2010</i>	98
4.5.3	Banyaknya Anak Terlantar (0-21 thn), Anak Asuh yang Terdaftar, Yang Menerima dan Belum Menerima Bantuan Menurut Kecamatan - <i>Number of Children in Core Registered,</i>	99

	<i>Reveived Intent and Non Intent by Distric 2010</i>	
4.5.4	Banyaknya Penyanggand Masalah Kesejahteraan Sosial (P MKS) - <i>Number of Human in Social Prosperity Problems 2010</i>	100
5.	Pertanian – <i>Agriculture</i>	
5.1.1	Luas Panen Padi dan Palawija Menurut Kecamatan - <i>Harvested Area of Paddy and Crops In Dry Season by District 2004-2010.....</i>	108
5.1.2	Produksi Padi dan Palawija Menurut Kecamatan - <i>Production of Paddy and Crops In Dry Season by District 2004-2010.....</i>	110
5.1.3	Luas Panen Tanaman Sayur-Sayuran Menurut Kecamatan - <i>Harvested Area of Vegetables by District 2004-2010.....</i>	112
5.1.4	Produksi Tanaman Sayur-Sayuran Menurut Kecamatan - <i>Production of Vegetables by District 2004-2010.....</i>	115
5.1.5	Luas Panen Tanaman Buah-Buahan Menurut Kecamatan - <i>Number of Harvested Fruits by District 2004-2010.....</i>	118
5.1.6	Produksi Tanaman Buah-Buahan Yang Dipanen Menurut Kecamatan - <i>Production of Harvested Fruits by District 2004-2010.....</i>	122
5.2.1	Luas Areal Komoditi Tanaman Perkebunan Menurut Kecamatan - <i>Number of Harvested Area Estates Crops by District 2004-2010.....</i>	126
5.2.2	Produksi Komoditi Tanaman Perkebunan Menurut Kecamatan - <i>Production of Harvested Area Estates Crops by District 2004-2010</i>	128
5.3.1	Luas Tataguna Hutan dalam Wilayah Dinas Kehutanan Malinau - <i>Area Forestry in Malinau Forestry Service's Area 2003-2010.....</i>	130
5.3.2	Produksi Kayu Bulat dalam Wilayah Dinas Kehutanan Malinau - <i>Production of Logs In</i>	131

	<i>Malinau Forestry Service's Area 2003-2010</i>	
5.3.3	Banyaknya Pemegang dan Lu as Hak Pengusahaan Hutan dal am Wilayah Dinas Kehutanan Malinau - <i>Number of Autorities Right and Area Forestry in Malinau Forestry Service's Area 2000-2010.....</i>	132
5.4.1	Populasi Ternak Menurut Kecamatan - <i>Livestock Population by District 2003-2010.....</i>	133
5.4.2	Populasi Unggas Menurut Kecamatan - <i>Poultry Population by District 2004-2010.....</i>	134
5.4.3	Produksi Telur Menurut Jenis Unggas dan Kecamatan - <i>Production of Eggs by Kind of Poultry and by District 2004-2010.....</i>	135
5.5.1	Banyaknya Produksi Perikanan Menurut Jenis Budidaya dan Kecamatan - <i>Production of Fishery by Kind of Fish Culture and by District 2004-2010.....</i>	136
5.5.2	Banyaknya Alat Pen angkap Ikan pada Perairan Umum Menurut Jenisnya dan Kecamatan - <i>Production of Fisherycatching tool by Kind and District 2008-2010.....</i>	137
6.	Industri, Pertambangan Dan Energi – <i>Industry, Mining and Energy</i>	
6.1.1	Jumlah Perusahaan Air Minum, Kapasitas Produksi, Sumber Air Baku Dan Tenaga Kerja - <i>Number of Water Supplay's Establishments, Capacities Product, Water Source and Manpower 2006 – 2010....</i>	142
6.1.2	Banyaknya Produksi Perusahaan Air Minum - <i>Productivities of Water Supplay Establishments 2005 – 2010</i>	143
6.1.3	Banyaknya Pelanggan Perusahaan Air Minum Menurut Kategori Pela nggan - <i>Costumers of Water Supplay Establishments by Kinds 2005– 2010.....</i>	144
6.1.4	Banyaknya Air Minum Yang Disalurkan	145

	Menurut Kategori Pelanggan - <i>Number of Water Supply Distributed by Costumers Category 2005 – 2010</i>	
6.1.5	Nilai Air Minum Yang Disalurkan Menurut Kategori Pelanggan - <i>Values of Water Supplay Distributed by Costumers Category 2006 – 2010.....</i>	146
6.2.1	Banyaknya Tenaga Listrik Yang Diproduksi, Terpasang, Terjual, Dipakai Sendiri dan Susut - <i>Number of Electricity Produced, Installed Capacity, Sale, Used Owner and Decrease 2005 – 2010.....</i>	147
6.2.2	Banyaknya Tenaga Listrik Yang T erjual Menurut Kategori Pe langgan - <i>Number of Electricity Sale by Costumers 2005 – 2010.....</i>	148
6.2.3	Banyaknya Pelanggan Listrik Menurut Kategori Pelanggan - <i>Number of Electricity Costumers by category 2008-2010</i>	149
6.3.1	Banyaknya Produksi Tambang Batu Bara - <i>Products of Coal Mining 2007 – 2010.....</i>	150
6.3.2	Realisasi Dan Nilai Ekspor Batu Bara - <i>Realization and Values Exports of Coal Mining 1997 – 2010.....</i>	151
7.	Transportasi, Komunikasi & Akomodasi – <i>Transportation, Communication & Accomodation</i>	
7.1.1	Nama, Panjang, Kondisi, dan Status Lapangan Terbang Menurut Kecamatan - <i>Name, Length, Condition and Status of Airport by District 2010.....</i>	157
7.1.2	Lalu Lintas Angkutan Udara di Bandara Malinau - <i>Activities of Malinau Airport 2004-2010.....</i>	158
7.2.1	Lalu Lintas Bongkar Muat Barang dan Penumpang di Dermaga Malinau - <i>Activities of Goods and Passengers at Malinau Quay 2005-2010.....</i>	161
7.3.1	Daftar Panjang Jalan Dirinci Menurut Jenis Permukaan dan Status Jalan – <i>Long List of Road</i>	163

	<i>by Type of Surface and Road Status 2008-2010.....</i>	
7.3.2	Daftar Panjang Jalan Dirinci Menurut Kondisi Jalan dan Status Jalan – <i>Long List of Road by Condition of Road and It's Status 2008-2010</i>	164
7.3.3	Daftar Panjang Jalan Dirinci Menurut Kelas Jalan dan Status Jalan – <i>Long List of Road by Class of Road and It's Status 2009-2010</i>	165
7.3.4	Jumlah Kendaraan Dirinci Menurut Jenis Kendaraan – <i>Number of Vehicles by Kind of Vehicles 2007-2010</i>	166
7.5.1	Banyaknya Sarana Telekomunikasi dan Pelanggan Telepon - <i>Number of Telecommunication Facility and Telephone Customers 2008.....</i>	167
7.5.2	Produksi Pulsa Lokal Dan Sllj - <i>Production Of Local And Distance Pulse 1996 – 2004.....</i>	168
7.5.3	Jumlah Sarana Telekomunikasi di Kab.Malinau – <i>Number of Telecommunication Facility 2008.....</i>	169
7.6.1	Jumlah Hotel Berbintang dan Non Berbintang Menurut Kecamatan - <i>Number of Classified Hotels and Non Classified Hotels by District 2004–2010</i>	170
7.6.2	Jumlah Kamar Hotel Be rbintang dan Non Berbintang Menurut Kecamatan - <i>Rooms of Classified Hotels and Non Classified Hotels by District 2004 – 2010.....</i>	171
7.6.3	Jumlah Tempat Tidur Ho tel Berbintang dan Non Berbintang Menurut Kecamatan - <i>Beds of Classified Hotels and Non Classified Hotels by District 2005 – 2010.....</i>	172
7.6.4	Nama dan Alamat hotel Berbinta ng dan Non Berbintang di Ke camatan Malinau Kota – <i>Name and Address of Classified Hotels and Non Classified Hotels in Malinau Kota 2010.....</i>	173

8.	Keuangan dan Harga-harga – <i>Finances and Prices</i>	
8.1.1	Target dan Realisasi Penerimaan Pemerintah Daerah - <i>Target and Actual Revenues of Local Government 2010</i>	177
8.1.2	Realisasi Anggaran Belanja Pembangunan Pemerintah Daerah - <i>Budgeted Local Government to Development Expenditure 2010</i>	179
8.1.3	Realisasi Pembiayaan Pemerintah Daerah - <i>Realize Payment Local Government 2010</i>	180
8.1.4	Target dan Realisasi Penerimaan serta Besarnya Tunggakan PBB Menurut Kecamatan - <i>Target and Actuals Receipts and Unpaid of Taxes on Land and Building by Distric 2006</i>	181
8.1.5	Realisasi Penerimaan PBB menurut Daerah dan Sektor - <i>Actual Receipts of Taxes on Land and Building by Area and Distric 2008</i>	182
8.2.1	Jumlah Bank Dirinci Menurut Kelompoknya - <i>Number of Bank by It's Groups 2004 – 2009</i>	183
8.2.2	Posisi Aktiva Bank, Dana, Giro dan Simpanan Berjangka - <i>Position of Activa's Bank, Fund, Giro and Time Saving Deposits 1996–2009</i>	184
8.2.3	Perkembangan Tabungan dan Kredit- <i>Growth of Saving Deposits and Credits 1996 – 2009</i>	185
8.3.1	Banyaknya Koperasi Menurut Kecamatan - <i>Number of Cooperative by District 2005-2010</i>	186
8.3.2	Perkembangan Koperasi Di Kabupaten Malinau - <i>Development of Cooperative at Malinau Regency 2005–2010</i>	187
8.4.1	Perkembangan Harga Kebutuhan Bahan Pokok - <i>Growth of Price Basic Needed 2010</i>	189
9.	Pendapatan Regional – <i>Regional Income</i>	
9.1.1	Produk Domestik Regional Bruto Kab upaten Malinau - <i>Gross Regional Domestic Product 2001 – 2010</i>	197

9.1.2	Pertumbuhan Ekonomi Kabupaten Malinau - <i>Growth of Economics Malinau Regency 2001 – 2010...</i>	198
9.1.3	Distribusi Produk Domestik Regional Bruto Atas Dasar Harga Berlaku - <i>Distribution of Gross Regional Domestic Product Base on Current Market Price 2006 – 2010.....</i>	199
9.1.4	Produk Domestik Regional Bruto Per Kapita - <i>Per Capita Gross Regional Domestic Product 2001– 2010</i>	200



Katalog BPS :1101002.6406

KABUPATEN MALINAU DALAM ANGKA 2011

Keadaan Geografi

Geographycal Situation



BADAN PUSAT STATISTIK
KABUPATEN MALINAU



Kedadaan Geografi

*Kabupaten
Malinau
merupakan salah
satu daerah hasil
pemekaran
wilayah
Kabupaten
Bulungan
berdasarkan
Undang-Undang
Nomor 47 Tahun
1999*

*... dengan luas
wilayah
42.620,70 Km²
secara astronomis
terletak antara
114° 35' 22"
sampai dengan
116° 50' 55"
Bujur Timur dan
1° 21' 36" sampai
dengan 4° 10' 55"
Lintang Utara*

Kabupaten Malinau merupakan salah satu daerah hasil pemekaran wilayah Kabupaten Bulungan berdasarkan Undang-Undang Nomor 47 Tahun 1999 dimana wilayahnya terletak di bagian utara sebelah barat Propinsi Kalimantan Timur; berbatasan langsung dengan Negara Jiran yaitu Negara Bagian Serawak di sebelah Barat.

Kabupaten Malinau dengan luas wilayah 39.799,90 Km² secara astronomis terletak antara 114° 35' 22" sampai dengan 116° 50' 55" Bujur Timur dan 1° 21' 36" sampai dengan 4° 10' 55" Lintang Utara. Adapun batas-batas Kabupaten Malinau yaitu Sebelah Utara dengan Kabupaten Nunukan, Sebelah Timur dengan Kabupaten Tana Tidung dan Bulungan, Sebelah Selatan dengan Kabupaten Kutai Barat, Sebelah Barat dengan Negara Malaysia Timur-Serawak.

Kedadaan Topografi Kabupaten Malinau bervariasi berdasarkan bentuk relief, kemiringan lereng dan ketinggian dari permukaan laut, sedangkan pada daerah



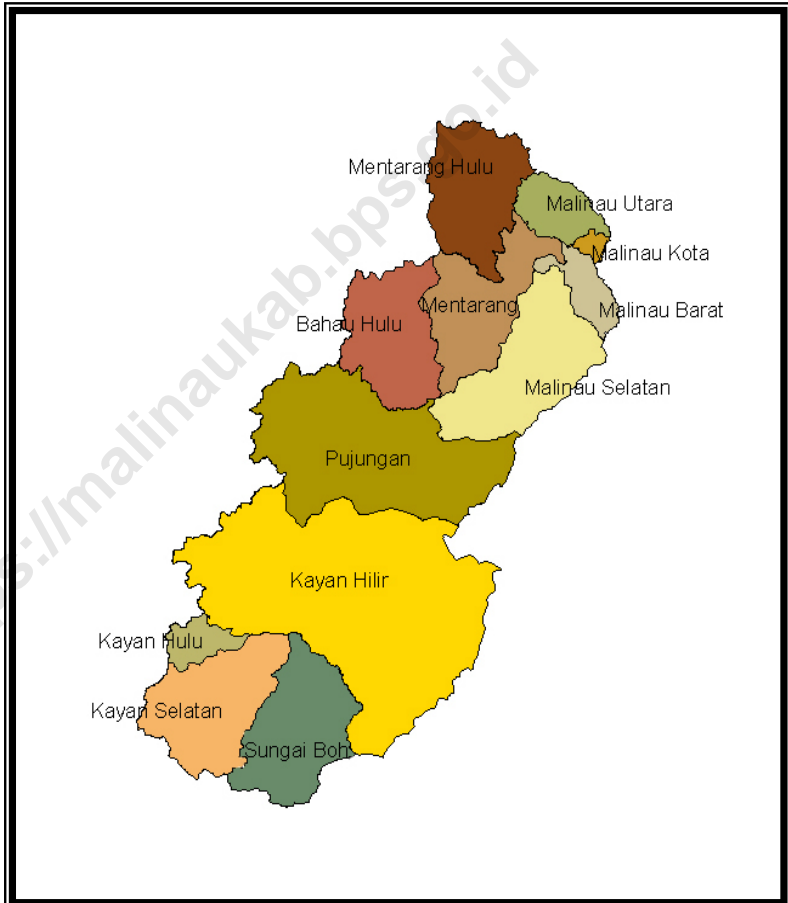
Perbukitan terjal di sebelah Utara bagian Barat merupakan jalur pegunungan dengan ketinggian 1.500 m - 3.000 m di atas permukaan laut, sedangkan perbukitan di sebelah Selatan bagian Tengah ketinggiannya berkisar antara 500 m - 1.500 m di atas permukaan laut.

aliran sungai terdapat dataran rendah khususnya di Kecamatan Malinau sepanjang kiri dan kanan Sungai Malinau, Sungai Simendurut, Sungai Sembuak dan Sungai Salap dan sebagian kecamatan di sekitar Ibukota Kecamatan Mentarang. Selanjutnya juga dapat dibedakan atas kawasan perbukitan terjal di sebelah Utara Bagian Barat, perbukitan sedang di Bagian Tengah dan dataran bergelombang landai di Bagian Timur. Perbukitan terjal di sebelah Utara Bagian Barat merupakan jalur pegunungan dengan ketinggian 1.500 m - 3.000 m di atas permukaan laut, sedangkan perbukitan di sebelah Selatan bagian Tengah ketinggiannya berkisar antara 500 m - 1.500 m di atas permukaan laut.

Keadaan topografi perbukitan ini memiliki sudut lereng lebih dari 30% dan untuk daerah yang merupakan dataran tinggi, kemiringan berkisar antara 8-15%, sedangkan untuk daerah yang merupakan perbukitan kemiringan sangat terjal di atas 15%. Dengan demikian kemiringan rata-rata berkisar antara 0-50%.



**PETA WILAYAH ADMINISTRASI
KABUPATEN MALINAU**
*Administrative Map of
Malinau Regency*



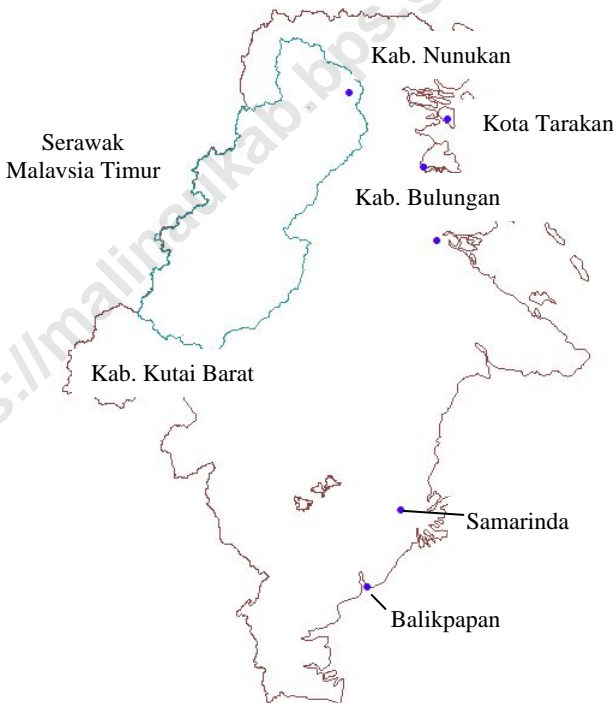


LETAK DAN LUAS KABUPATEN MALINAU
Location and Width Area of Malinau Regency

Letak / Posisi – *Location/Position* : 1°21'36" - 4°10'50" LU
114°35'22" - 116°50'55" BT

Luas Wilayah – *Border Area* : 39.799,90 Km²

Batas :



Sumber : Monografi Kabupaten Malinau
Source : Monography of Malinau Regency



Tabel/Table 1.1
Luas Wilayah Menurut Kecamatan di Kabupaten Malinau
Area by Distric at Malinau Regency
2010

<i>Kecamatan</i> <i>District</i>	Luas <i>Area</i> Km ²	Persentase <i>Percentage</i> (%)
(1)	(2)	(3)
1. Kayan Hulu	463,71	1,16
2. Kayan Selatan	3.733,84	8,59
3. Sungai Boh	3.420,97	29,90
4. Kayan Hilir	11.898,15	9,38
5. Pujungan	6.595,75	16,57
6. Bahau Hulu	3.052,36	7,67
7. Malinau Kota	123,09	0,31
8. Malinau Selatan	3.733,84	9,38
9. Malinau Barat	746,95	1,87
10. Malinau Utara	768,78	1,93
11. Mentarang	3.063,36	7,70
12. Mentarang Hulu	2.692,83	6,76

Sumber : Bappeda Kab. Malinau

Source:Regional Development Planning Board of Malinau Regency



Tabel/Table 1.2
Jarak dari Ibukota Kabupaten/Kota ke Ibukota Kecamatan di Kabupaten
Malinau
*Distance of District Capital to Regency Capital at Malinau Regency
2010*

Kecamatan <i>District</i>	Ibukota Kecamatan <i>District Capital</i>	Jarak <i>Distance</i>
(1)	(2)	(3)
1. Kayan Hulu	Long Nawang	444
2. Kayan Selatan	Long Ampung	...
3. Sungai Boh	Mahak Baru	420
4. Kayan Hilir	Data Dian	375
5. Pujungan	Long Pujungan	219
6. Bahau Hulu	Long Alango	...
7. Malinau Kota	Malinau Kota	0
8. Malinau Selatan	Long Loreh	70
9. Malinau Barat	Tanjung Lapang	10
10. Malinau Utara	Malinau Seberang	2
11. Mentarang	Pulau Sapi	15
12. Mentarang Hulu	Long Berang	...

Sumber : Bappeda Kab. Malinau

Source:Regional Development Planning Board of Malinau Regency



Tabel/Table 1.3
Tinggi Wilayah Di Atas Permukaan Laut (DPL) Menurut Kecamatan
Altitude by District
2010

<i>Kecamatan</i> <i>District</i>	Tinggi DPL <i>Altitude (m)</i>
(1)	(2)
1. Kayan Hulu	...
2. Kayan Selatan	...
3. Sungai Boh	...
4. Kayan Hilir	...
5. Pujungan	...
6. Bahau Hulu	...
7. Malinau Kota	11,456
8. Malinau Selatan	108,046
9. Malinau Barat	58,826
10. Malinau Utara	68,92
11. Mentarang	...
12. Mentarang Hulu	...

Sumber : Bappeda Kab. Malinau

Source:Regional Development Planning Board of Malinau Regency



Tabel/Table 1.4
Jarak Kecamatan Malinau Kota Dari Ibukota Propinsi (Samarinda) Dan
Beberapa Kota Lain
Distance of Malinau Kota from Samarinda City and Some Other Cities
2010

<i>Kecamatan</i> <i>District</i>	Kota Lain <i>Other City</i>	Jarak <i>Distance</i> (Km)
(1)	(2)	(3)
Malinau Kota	Tanjung Selor	209
	Tanjung Redeb	323
	Muara Wahau	518
	Sengatta	710
	Samarinda	872

Sumber : Dinas Perhubungan Kabupaten Malinau
Source : Communications Service of Malinau Regency



Tabel/Table 1.5
 Nama dan Panjang Sungai di Kabupaten Malinau
Names and Length Rivers at Malinau Regency

Nama Sungai <i>Name of Rivers</i>	Panjang <i>Length</i> (Km)	Nama Sungai <i>Name of Rivers</i>	Panjang <i>Length</i> (Km)
(1)	(2)	(1)	(2)
1. Kayan	576	13. Lanau	42
2. Bahau	622	14. Lui	28
3. Lurah	50	15. Batu Isuy	26
4. Pujungan	70	16. Paku	45
5. Kat	38	17. Penganau	242
6. Nawang	82	18. Kaburan	38
7. Tekwan	18	19. Mentarang	176
8. Danun	24	20. Jempulan	15
9. Irumal	91	21. Tubu	98
10. Kayanon Biu	16	22. Kaku	40
11. Kajanak	140	23. Malinau	131
12. Kayaket	112	24. Bengalun	60

Sumber : Bappeda Prop. Kalimantan Timur

Source:Regional Development Planning Board of East Kalimantan



Tabel/Table 1.6
Nama-Nama Gunung dan Ketinggiannya Menurut Kecamatan
Name and Height of Mountain by District

Kecamatan <i>District</i>	Nama Gunung <i>Name's Mountains</i>	Ketinggian <i>Height</i> (m)
(1)	(2)	(3)
1. Kayan Hulu	<input checked="" type="checkbox"/> Makita	2.987
2. Kayan Hilir	<input checked="" type="checkbox"/> Siko	...
	<input checked="" type="checkbox"/> Jang	...
3. Pujungan	<input checked="" type="checkbox"/> Tukuk Silau	1.731
	<input checked="" type="checkbox"/> Tukuk Matan	...
	<input checked="" type="checkbox"/> Kabuk	...
	<input checked="" type="checkbox"/> Labur	1.545
4. Malinau	<input checked="" type="checkbox"/> Rian	...
	<input checked="" type="checkbox"/> Penjukulu	802
	<input checked="" type="checkbox"/> Batu Bengalun	...
	<input checked="" type="checkbox"/> Klawit	...
5. Mentarang	<input checked="" type="checkbox"/> Jempulan	...
	<input checked="" type="checkbox"/> Merukjake	1.372
	<input checked="" type="checkbox"/> Basakan	1.372
	<input checked="" type="checkbox"/> Batu Raping	...
	<input checked="" type="checkbox"/> Tunda Isap	...
	<input checked="" type="checkbox"/> Naga Paratu	5.910

Sumber : Bappeda Prop. Kalimantan Timur

Source:Regional Development Planning Board of East Kalimantan



Katalog BPS :1101002.6406

KABUPATEN MALINAU DALAM ANGKA 2011

Pemerintahan
Government



BADAN PUSAT STATISTIK
KABUPATEN MALINAU



Pemerintahan

Sampai pada tahun 2009, jumlah kecamatan dan desa di Kabupaten Malinau sebanyak 12 kecamatan dan 108 desa.

Salah satu tujuan adanya pemekaran wilayah adalah untuk meningkatkan daya guna dan hasil guna, penyelenggaraan pemerintahan yang baik, pelaksanaan pembangunan dan aktifitas kemasyarakatan (memperpendek jalur birokrasi). Selain itu juga diharapkan untuk pemerataan pelaksanaan pembangunan di segala bidang untuk kesejahteraan masyarakat dengan memanfaatkan sumber daya yang tersedia. Kabupaten Malinau sebagai daerah hasil pemekaran yang terletak di wilayah perbatasan dengan luas wilayah 39.799,90 Km², sampai pada tahun 2009, jumlah kecamatan di Kabupaten Malinau sebanyak 12 kecamatan yaitu Kecamatan Kayan Hulu, Kayan Selatan, Sungai Boh, Kayan Hilir, Pujungan, Bahau Hulu, Malinau Kota, Malinau Selatan, Malinau Barat, Malinau Utara, Mentarang, dan Mentarang Hulu, dengan jumlah total desa ada 108 desa. Dari jumlah tersebut yang masih tergolong desa tertinggal sebanyak 92 desa atau 85 persen.



Kondisi keamanan di Kabupaten Malinau tidak terlepas dari peranan semua unsur masyarakat dalam menjaga lingkungannya termasuk dalam hal ini peranan pertahanan sipil. Pada tahun 2009 jumlah anggota Pertahanan Sipil (Hansip) adalah 223 orang yang kesemuanya bertugas sebagai Linmas dan dari jumlah tersebut sekitar 76,68 persennya berpendidikan SMU.

Pada tahun 2008 jumlah PNS sebanyak 2.672 dan pada tahun 2009 menjadi 2.890 orang. Jumlah tersebut terdiri dari Golongan I sebanyak 46 orang; golongan II sebanyak 1.473 orang; 1.091 orang golongan III; dan sebanyak 280 orang golongan IV

Pada tahun 2009 terjadi penambahan PNS di lingkungan Pemerintah Kabupaten Malinau sebanyak 228 orang. Jika pada tahun 2008 jumlah PNS sebanyak 2.672 maka pada tahun 2009 menjadi 2.890 orang, yang terdiri dari Golongan I sebanyak 46 orang; golongan II sebanyak 1.473 orang; 1.091 orang golongan III; dan sebanyak 280 orang golongan IV.

Dilihat dari tingkat pendidikan yang ditamatkan, 46,12 persen PNS di Lingkungan Kabupaten Malinau berpendidikan SLTA/Sederajat, sedangkan yang menamatkan jenjang Diploma dan Sarjana masing-masing 21,25 persen dan 16,47 persen. Sementara itu sisanya yang menamatkan SD dan SLTP masing-masing 0,66 persen dan 1,12 persen.



Pada tahun 2010 anggota DPRD Kabupaten Malinau masih sama pada tahun sebelumnya yakni 20 orang dimana dari jumlah tersebut, 18 orang adalah laki-laki dan 2 orang perempuan. Fraksi dengan jumlah anggota terbanyak adalah Fraksi Intimung dan Fraksi PDI Perjuangan yaitu masing-masing 6 orang, Fraksi Golkar dan Fraksi Pelangi Nusantara masing-masing beranggotakan 4 orang.

Persidangan yang digelar oleh DPRD Kab. Malinau pada tahun 2009 sebanyak 101 persidangan...

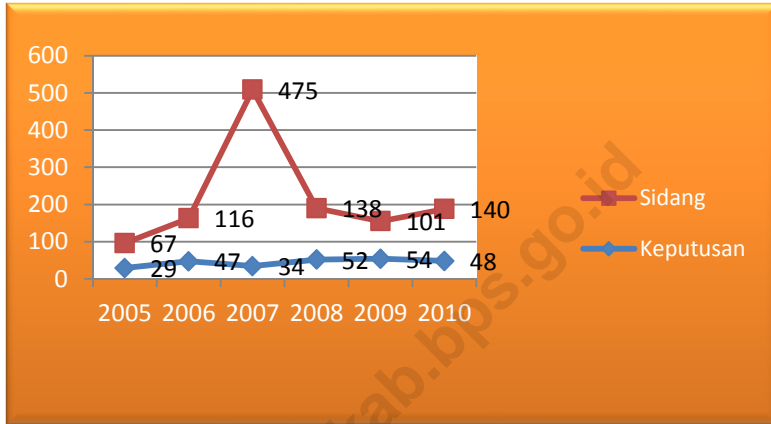
...keputusan yang diambil oleh DPRD Kab. Malinau pada tahun 2009 sebanyak 54 buah

Berdasarkan tingkat pendidikannya, 40 persen dari anggota DPR Kab. Malinau berpendidikan S-1, sedangkan sisanya lulusan SLTA dan S-2/S-3 berturut-turut adalah 35 persen dan 25 persen.

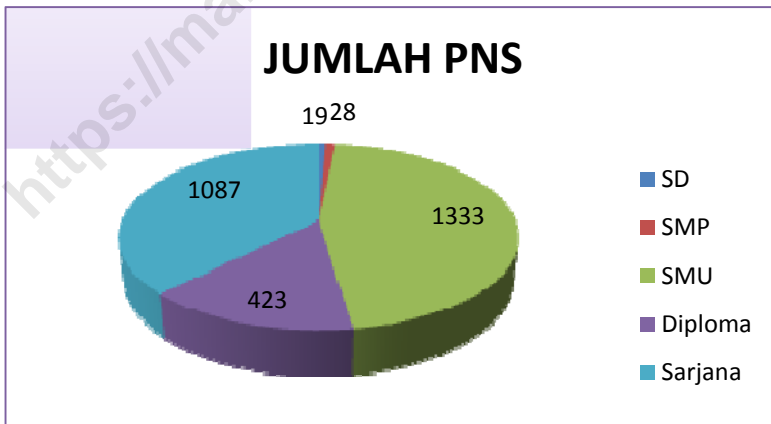
Persidangan yang digelar oleh DPRD Kab. Malinau pada tahun 2010 sebanyak 140 persidangan, berarti mengalami peningkatan dari tahun 2009 dimana persidangan digelar sebanyak 101 kali. Adapun jumlah keputusan yang diambil oleh DPRD Kab. Malinau pada tahun 2010 sebanyak 48 buah. Dari seluruh keputusan itu lebih dari 50 persen merupakan keputusan pimpinan dewan.



Grafik 2.1
Banyaknya Sidang dan Keputusan yang Diambil oleh DPRD Kab. Malinau
Tahun 2005-2010



Grafik 2.2
Persentase Jumlah PNS Berdasarkan Jenjang Pendidikan yang
Ditamatkan Tahun 2009





Tabel/Table 2.1.1
 Banyaknya Desa/Kelurahan dan Luas Wilayah Menurut Kecamatan
Number of Village/Sub Districts and Width Area by District
 2010

Kecamatan <i>District</i>	Banyaknya Desa/Kelurahan <i>Number of Village/SubDistrict</i>	Luas Wilayah - <i>Area</i>	
		Km ²	%
(1)	(2)	(3)	(4)
Kayan Hulu	5	463,71	1,16
Sungai Boh	6	3.420,97	8,59
Kayan Hilir	5	11.898,15	29,90
Kayan Selatan	5	3.733,84	9,38
Pujungan	9	6.595,75	16,57
Bahau Hulu	6	3.052,36	7,67
Malinau Kota	6	123,09	0,31
Malinau Selatan	25	3.733,84	9,38
Malinau Barat	9	746,95	1,87
Malinau Utara	12	768,78	1,93
Mentarang	14	3.063,36	7,70
Mentarang Hulu	7	2.692,83	6,76
Jumlah/ <i>Total</i>	109	39.799,90	100,00

Sumber : Bappeda Kabupaten Malinau

Source : Regional Development Planning Board of Malinau Regency



Tabel/Table 2.1.2
Jumlah Desa Menurut Status Desa dan Kecamatan
Number of Village by Status and District
2010

Kecamatan <i>District</i>	Status Desa <i>Villages Status</i>				Jumlah <i>Total</i>
	Tertinggal <i>Poor</i>	Persen- Tase	Tidak Tertinggal <i>Non Poor</i>	Persen- tase	
(1)	(2)	(3)	(4)	(5)	(6)
Kayan Hulu	4	80	1	20	5
Sungai Boh	4	67	2	33	6
Kayan Hilir	5	100	-	-	5
Kayan Selatan	4	80	1	20	5
Pujungan	7	78	2	22	9
Bahau Hulu	5	83	1	17	6
Malinau Kota	2	33	4	67	6
Malinau Selatan	22	88	3	12	25
Malinau Barat	6	67	3	33	9
Malinau Utara	8	67	4	33	12
Mentarang	11	73	4	27	15
Mentarang Hulu	5	83	1	17	6
Jumlah – <i>Total</i> 2010	83	76	26	24	109
2009	82	76	26	24	108

Sumber : Dinas PMD Kabupaten Malinau

Source : *Development Village Services of Malinau Regency*



Tabel/Table 2.1.3
 Jumlah Desa Menurut Klasifikasi Desa dan Kecamatan
Number of Village by Classification and District
 2010

Kecamatan <i>Distric</i>	Klasifikasi Desa <i>Villages Classification</i>			Jumlah <i>Total</i>
	Swadaya	Swakarya	Swasembada	
(1)	(2)	(3)	(4)	(5)
Kayan Hulu	2	2	1	5
Sungai Boh	2	2	2	6
Kayan Hilir	3	2	-	5
Kayan Selatan	2	2	1	5
Pujungan	7	2	-	9
Bahau Hulu	2	4	-	6
Malinau Kota	-	2	4	6
Malinau Selatan	16	6	3	25
Malinau Barat	2	4	3	9
Malinau Utara	4	5	3	12
Mentarang	5	5	5	15
Mentarang Hulu	4	2	-	6
Jumlah – <i>Total</i> 2010	49	38	22	109
2009	48	38	22	108

Sumber : Dinas PMD Kabupaten Malinau

Source : Development Village Srvices of Malinau Regency



Tabel/Table 2.1.4
Jumlah LPM Menurut Tingkatan dan Kecamatan
Number of LPM by Ranking and District
2010

Kecamatan <i>District</i>	Kategori			Jumlah <i>Total</i>
	I	II	III	
(1)	(2)	(3)	(4)	(5)
Kayan Hulu	3	1	1	5
Sungai Boh	2	3	1	6
Kayan Hilir	-	2	3	5
Kayan Selatan	1	3	1	5
Pujungan	2	2	5	9
Bahau Hulu	1	3	2	6
Malinau Kota	5	1	-	6
Malinau Selatan	3	5	17	25
Malinau Barat	3	5	1	9
Malinau Utara	3	7	2	12
Mentarang	3	5	7	15
Mentarang Hulu	-	1	5	6
Jumlah – <i>Total</i> 2010	26	38	45	109
2009	26	38	44	108

Sumber : Dinas PMD Kabupaten Malinau

Source : Development Village Services of Malinau Regency



Tabel/Table 2.2.1
 Banyaknya Sertifikat Hak Atas Tanah Menurut Pendaftaran Tanah
 Pertama dan Kecamatan
*Number of Land Rights Certificates by First Land Registered and District
 2008*

Kecamatan <i>District</i>	Hak Atas Tanah/ <i>Land Right</i>					Jumlah/ <i>Total</i>
	Hak Milik/ <i>ShipRight</i>	Hak Guna Bangunan/ <i>Right to Use of Structure</i>	Hak Guna Usaha/ <i>Right of Cultivate</i>	Hak Pakai/ <i>Right of Use</i>	Hak Pergunaan Lahan/ <i>Management Right</i>	
(1)	(2)	(3)	(4)	(5)	(6)	(7)
Kayan Hulu	-	-	-	-	-	-
Kayan Selatan	-	-	-	-	-	-
Sungai Boh	-	-	-	-	-	-
Kayan Hilir	-	-	-	-	-	-
Pujungan	-	-	-	-	-	-
Bahau Hulu	-	-	-	-	-	-
Malinau Kota	1.439	30	-	32	-	1.501
Malinau Selatan	-	1	-	-	-	1
Malinau Barat	137	5	7	-	-	149
Malinau Utara	263	-	-	18	-	281
Mentarang	1	-	-	-	-	1
Mentarang Hulu	-	-	-	-	-	-
Jumlah/ <i>Total</i> 2008	1.840	36	7	50	-	1.933

Sumber : Badan Pertanahan Nasional Kab. Malinau
 Source : *Office of National Land Board of Malinau Regency*



Tabel/Table 2.2.2
Banyaknya Sertifikat Hak Atas Tanah Menurut Peralihan Hak Atas
Tanah dan Kecamatan
*Number of Land Right Certificates by Changed of Land Rights and Distric
2008*

Kecamatan <i>District</i>	Jenis Perbuatan Hukum/ <i>Kind of Legal Action</i>					Jumlah <i>Total</i>
	Jual Beli <i>Purchasing</i>	Hibah <i>Grand</i>	Tukar Menukar <i>Exchange</i>	Pemisahan <i>Sub Devision</i>	APHT <i>Conveyancing</i>	
(1)	(2)	(3)	(4)	(5)	(6)	(7)
Kayan Hulu	-	-	-	-	-	-
Kayan Selatan	-	-	-	-	-	-
Sungai Boh	-	-	-	-	-	-
Kayan Hilir	-	-	-	-	-	-
Pujungan	-	-	-	-	-	-
Bahau Hulu	-	-	-	-	-	-
Malinau Kota	35	2	-	22	41	100
Malinau Selatan	-	-	-	-	-	-
Malinau Barat	2	-	-	-	5	7
Malinau Utara	2	-	-	-	3	5
Mentarang	-	-	-	1	1	2
Mentarang Hulu	-	-	-	-	-	-
Jumlah/ <i>Total</i> 2008	39	2	-	23	50	114

Sumber : Badan Pertanahan Nasional Kab. Malinau

Source : *Office of National Land Board of Malinau Regency*



Tabel/Table 2.3.1.

Banyaknya Pegawai Negeri Sipil Menurut Tingkat Pendidikan dan Golongan
Number of Civil Government Servant by Education and by Rank
 2009

Tingkat Pendidikan <i>Educational Attainment</i>	Golongan – Rank								Jumlah Total		
	I		II		III		IV		L	P	
	L	P	L	P	L	P	L	P			
(1)	(2)	(3)	(4)	(5)	(6)	(7)	(8)	(9)	(10)	(11)	
SD											
Primary School	19	-	-	-	-	-	-	-	19	-	
SLTP											
Junior High School	22	5	5	-	-	-	-	-	27	5	
SLTA											
Senior High School	-	-	630	410	20	15	5	3	655	428	
DIPLOMA :											
- D.I	-	-	10	8	10	5	-	-	20	13	
- D.II	-	-	181	49	10	8	5	10	196	67	
- D.III	-	-	85	95	73	50	10	5	168	150	
SARJANA :											
- S.I	-	-	-	-	440	370	120	95	560	465	
- S.II	-	-	-	-	80	10	25	1	105	11	
- S.III	-	-	-	-	-	-	1	-	1	0	
JUMLAH - Total	41	5	911	562	633	458	166	114	1.751	1.139	

Sumber : Badan Kepegawaian Daerah Kabupaten Malinau

Source : Regional Personnel Board of Malinau Regency



Tabel/Table 2.3.2

Banyaknya Pegawai Negeri Sipil Menurut Tingkat Pendidikan dan Jabatan
Number of Civil Government Servant by Education and by Job
 2009

Tingkat Pendidikan <i>Educational Attainment</i>	Jabatan – <i>Job Positions</i>						Jumlah Total
	Staff / Staff	Fungsional / Functional	Eselon IV / Esselon IV	Eselon III / Esselon III	Eselon II / Esselon II	Eselon I / Esselon I	
(1)	(2)	(3)	(4)	(5)	(6)	(7)	(8)
SD <i>Primary School</i>	19	-	-	-	-	-	19
SLTP <i>Junior High School</i>	28	-	-	-	-	-	28
SLTA <i>Senior High School</i>	1.280	-	50	3	-	-	1.333
DIPLOMA :							
- D.I	2	-	-	-	-	-	2
- D.II	188	-	3	1	-	-	192
- D.III	140	-	60	29	-	-	229
SARJANA :							
- S.I	555	-	235	180	-	-	970
- S.II	7	-	27	52	30	-	116
- S.III	1	-	-	-	-	-	1
JUMLAH – <i>Total</i>	2.220	-	375	265	30	-	2.890

Sumber : Badan Kepegawaian Daerah Kabupaten Malinau
Source : Regional Personnel Board of Malinau Regency



Tabel/Table 2.3.3
 Banyaknya Pegawai Negeri Sipil Menurut Kelompok Umur
 dan Jenis Diklat Penjurangan
*Number of Civil Government Servant by Age Group and Kinds of Stage
 Education*

2009

Kelompok Umur Age Group	Jenis Penjurangan - <i>Kinds of Stage Education</i>				Jumlah Total
	DIKPIM IV <i>General Adminis- tration</i>	DIKPIM III <i>First Adminis- tration Leader</i>	DIKPIM II <i>Middle Adminis- tration Leader</i>	DIKPIM I <i>High Adminis- tration Leader</i>	
18 - 24	-	-	-	-	-
25 - 34	11	-	-	-	11
35 - 44	26	1	-	-	27
45 - 54	3	10	1	-	14
55 +	-	-	-	-	-
JUMLAH - Total	40	11	1	-	52

Sumber : Badan Kepegawaian Daerah Kab. Malinau

Source : *Regional Personnel Board of Malinau Regency*



Tabel/Table 2.3.4

Banyaknya Pegawai Negeri Sipil Menurut Tingkat Pendidikan dan Jenis Diklat
Penjenjangan Yang Diikuti

*Number of Civil Government Servant by Educational Attainment
and Kinds of Stage Education*

2009

Tingkat Pendidikan <i>Educational Attainment</i>	Jenis Penjenjangan - <i>Kinds of Stage Education</i>				Jumlah <i>Total</i>
	DIKPIM IV <i>General Adminis tration</i>	DIKPIM III <i>First Adminis tration Leader</i>	DIKPIM II <i>Middle Adminis tration Leader</i>	DIKPIM I <i>High Adminis tration Leader</i>	
SD / <i>Primary School</i>	-	-	-	-	-
SLTP / <i>Junior High School</i>	-	-	-	-	-
SLTA / <i>Senior High School</i>	-	-	-	-	-
DIPLOMA :					
- D.I	-	-	-	-	-
- D.II	-	-	-	-	-
- D.III	1	1	-	-	2
SARJANA :					
- S.I	35	10	-	-	45
- S.II	4	-	1	-	5
- S.III	-	-	-	-	-
JUMLAH – Total	80	3	5	-	52

Sumber : Badan Kepegawaian Daerah Kab. Malinau

Source : *Regional Personnel Board of Malinau Regency*



Tabel/Table 2.3.5

Banyaknya Pegawai Negeri Sipil Menurut Jabatan dan Jenis Diklat Penjurangan Yang Diikuti

Number of Civil Government Servant by Jobs and Kinds of Stage Education

2009

Tingkat Pendidikan <i>Educational Attainment</i>	Jenis Penjurangan - <i>Kinds of Stage Education</i>				Jumlah <i>Total</i>
	DIKPIM IV <i>General Administration</i>	DIKPIM III First <i>Administration Leader</i>	DIKPIM II <i>Middle Administration Leader</i>	DIKPIM I High <i>Administration Leader</i>	
Staf - <i>Staff</i>	-	-	-	-	-
Fungsional - <i>Functional</i>	-	-	-	-	-
Eselon V - <i>Echelon V</i>	-	-	-	-	-
Eselon IV - <i>Echelon IV</i>	40	-	-	-	40
Eselon III - <i>Echelon III</i>	-	11	-	-	11
Eselon II - <i>Echelon II</i>	-	-	1	-	1
Eselon I - <i>Echelon I</i>	-	-	-	-	-
JUMLAH - <i>Total</i>	40	11	1	-	52

Sumber : Badan Kepegawaian Daerah Kab. Malinau

Source : *Regional Personnel Board of Malinau Regency*



Tabel/Table 2.3.6
Banyaknya Pegawai Negeri Sipil Daerah Pada Dinas/Instansi/Badan/Kantor
Menurut Golongan
Number of local civil government servant at every office by rank

2010

Dinas/Instansi/Badan/Kantor/Bagian	Golongan - Rank				
	I	II	III	IV	Jumlah
(1)	(2)	(3)	(4)	(5)	(6)
1. BKD	1	22	18	3	44
2. Kesbangpolinmas	6	26	10	3	45
3. PMD	0	19	13	2	34
4. Bag. Hukum	0	11	7	1	19
5. Bag. Humas Protokol	0	19	10	0	29
6. Bag. Organisasi	0	8	6	1	15
7. Bag. Pengelolaan Keuangan	0	36	13	0	49
8. Bag. Sungram	0	9	11	0	20
9. Bag. Kesejahteraan Sosial	0	3	5	1	9
10. Bag. Ekonomi & PM	0	14	9	1	29
11. Bag. Pertanahan	0	11	7	1	19
12. Bag. Tapem	1	9	9	1	20
13. Bag. Umum & Aset	7	51	11	1	70
14. Bapedalda	0	14	15	3	32
15. Bappeda	0	15	18	4	37

*Lanjutan*

16. Kebudayaan & Pariwisata	1	14	9	5	29
17. Kehutanan	1	14	18	2	35
18. Kependudukan & Capil	1	10	11	2	24
19. Kesehatan	0	23	31	3	57
20. Pekerjaan Umum	0	38	27	4	69
21. Pendapatan Daerah	0	24	25	1	50
22. Pendidikan, Pemuda & Olahraga	9	351	582	240	1.182
23. Perhubungan, Komunikasi & Info	0	24	19	4	47
24. Peridagkop & UMKM	0	15	16	3	34
25. Perkebunan	0	14	26	1	41
26. Pertambangan & Energi	0	14	18	4	36
27. Pertanian, Peternakan & Perikanan	3	29	57	3	92
28. Sosial, Naker & Transmigrasi	0	12	17	3	32
29. Tata Kota	0	15	17	5	37
30. Inspektorat	0	29	22	4	55
31. Kecamatan Bahau Hulu	1	8	4	0	13
32. Kecamatan Kayan Hilir	1	13	5	0	19
33. Kecamatan Kayan Hulu	0	17	4	0	21
34. Kecamatan Kayan Selatan	0	16	2	0	18
35. Kecamatan Malinau Barat	2	18	11	1	32



36. Kecamatan Malinau Kota <i>Lanjutan</i>	4	30	11	0	45
37. Kecamatan Malinau Selatan	1	8	5	1	15
38. Kecamatan Malinau Utara	1	28	13	0	42
39. Kecamatan Mentarang	0	18	10	0	28
40. Kecamatan Mentarang Hulu	0	8	6	0	14
41. Kecamatan Pujungan	1	12	5	1	19
42. Kecamatan Sungai Boh	0	21	4	0	25
43. Kejaksaan Negeri					
44. KPU	1	16	7	0	24
45. Kantor Pelayanan Terpadu	0	13	9	1	23
46. Perpustakaan & Kearsipan	1	9	4	0	14
47. Perwakilan di Samarinda	1	10	2	0	13
48. Perwakilan di Tarakan	0	5	1	0	6
49. Perwakilan Kayan Hilir di Lg Sule	0	1	0	0	1
50. Perwakilan Mentarang Hulu di Lg Pada					
51. PKK					
52. Satpol PP	3	43	3	1	50
53. Staf Ahli	0	0	0	3	3
54. Puskesmas Kayan Hilir	0	10	1	0	11
55. Puskesmas Bahau Hulu	0	7	0	0	7



56.	Puskesmas Kayan Selatan	0	9	2	0	11
57.	Puskesmas Malinau Selatan <i>Lanjutan</i>	0	37	3	0	40
58.	Puskesmas Kayan Hulu	0	9	4	0	13
59.	Puskesmas Malinau Kota	0	36	8	0	44
60.	Puskesmas Malinau Barat	0	26	5	0	31
61.	Puskesmas Malinau Utara	0	35	9	0	44
62.	Puskesmas Pujungan	0	8	2	0	10
63.	Puskesmas Mentarang	0	28	3	0	31
64.	Puskesmas Sungai Boh	0	11	1	0	12
65.	Pustu Apau Ping	-	-	-	-	-
66.	Pustu Gong Solok	-	-	-	-	-
67.	Pustu Kaliamok	-	-	-	-	-
68.	Pustu Lidung Payau	-	-	-	-	-
69.	Pustu Long Alango	-	-	-	-	-
70.	Pustu Long Loreh	-	-	-	-	-
71.	Pustu Long Metun	-	-	-	-	-
72.	Pustu Long Sule	-	-	-	-	-
73.	Pustu Long Uro	-	-	-	-	-
74.	Pustu Paking	-	-	-	-	-
75.	Pustu Pelita Kanaan	-	-	-	-	-



76. Pustu Salap	-	-	-	-	-
77. Pustu Sentaban	-	-	-	-	-
78. Pustu Seruyung <i>Lanjutan</i>	-	-	-	-	-
79. Pustu Setulang	-	-	-	-	-
80. Pustu Sungai Uli	-	-	-	-	-
81. Pustu Tajan	-	-	-	-	-
82. Pustu Tanjung Keranjang	-	-	-	-	-
83. Pustu Tanjung Nanga	-	-	-	-	-
84. RSUD	-	-	-	-	-
85. Guru SD	-	-	-	-	-
86. Guru SMP	-	-	-	-	-
87. Guru SMU	-	-	-	-	-
88. Guru SMK	-	-	-	-	-
89. Guru SPP	-	-	-	-	-
90. Sekretariat Daerah	0	0	0	6	6
91. Sekretariat DPRD	0	51	17	4	72
92. Sekretariat Korpri	0	0	3	1	4
93. Staf Ahli Bupati Malinau	0	0	0	3	3
Jumlah/ <i>Total</i>	49	1.593	1.258	329	3.229

Sumber : Badan Kepegawaian Daerah Kab. Malinau

Source : *Regional Personnel Board of Malinau Regency*



Tabel/Table 2.4.1
Banyaknya Anggota DPRD Menurut Fraksi dan Jenis Kelamin
Number of Parliament Member by Faction and Sex

2010

Nama Fraksi <i>Name's Fraction</i>	Jenis Kelamin <i>Kinds of Sex</i>		Jumlah <i>Total</i>
	Laki-laki <i>Male</i>	Perempuan <i>Female</i>	
Fraksi Golkar	3	1	4
Fraksi PDI Perjuangan	6	0	6
Fraksi Intimung	5	1	6
Fraksi Pelangi Nusantara	4	0	4
<i>Jumlah/Total</i>	18	2	20

Sumber : Sekretariat DPRD Kabupaten Malinau

Source : DPRD Secretariat – Malinau Regency



Tabel/Table 2.4.2

Banyaknya Anggota DPRD Menurut Kelompk Umur dan Jenis Kelamin
Number of Parliament Member by Age Group and Sex

2010

Kelompok Umur <i>Age Group</i>	Jenis Kelamin <i>Kinds of Sex</i>		Jumlah <i>Total</i>
	Laki-laki <i>Male</i>	Perempuan <i>Female</i>	
	≤ 19	-	
20 – 24	-	-	-
25 – 29	-	-	-
30 – 34	-	1	1
35 – 39	2	-	2
40 – 44	3	-	3
45 – 49	7	1	8
50 – 54	3	-	3
55 – 59	2	-	2
60 – 64	1	-	1
65 +	-	-	-
Jumlah/ <i>Total</i>	18	2	20

Sumber : Sekretariat DPRD Kabupaten Malinau

Source : DPRD Secretariat – Malinau Regency



Tabel/Table 2.4.3
Banyaknya Anggota DPRD Menurut Kelompok Umur dan Tingkat Pendidikan
Number of Parliament Member by Age Group and Educational Level

2010

Kelompok Umur (Tahun) <i>Age Group</i>	Tingkat Pendidikan <i>Education Level</i>						Jumlah <i>Total</i>
	SD	SMP	SMU	D-III	S-I	S-II/III	
≤ 19	-	-	-	-	-	-	-
20 - 24	-	-	-	-	-	-	-
25 - 29	-	-	-	-	-	-	-
30 - 34	-	-	-	-	1	-	1
35 - 39	-	-	-	-	2	-	2
40 - 44	-	-	1	-	2	3	6
45 - 49	-	-	4	-	1	1	6
50 - 54	-	-	-	-	2	-	2
55 - 59	-	-	1	-	1	1	3
60 - 64	-	-	-	-	-	-	-
65 +	-	-	-	-	-	-	-
<i>Jumlah/Total</i>	-	-	6	-	9	5	20

Sumber : Sekretariat DPRD Kabupaten Malinau

Source : DPRD Secretariat – Malinau Regency



Tabel/Table 2.4.4
Banyaknya Persidangan DPRD Menurut Jenis Persidangan
Number of Parliament Session by Kinds of Session
2005 – 2010

Persidangan <i>Session</i>	Banyaknya Sidang – <i>Session</i>					
	2005	2006	2007	2008	2009	2010
(1)	(2)	(3)	(4)	(5)	(6)	(7)
1. Panitia Persidangan	-	-	-	-	-	-
2. Panitia Anggaran	9	4	24	12	5	12
3. Panitia Musyawarah	4	4	8	5	3	4
4. Panitia Khusus Perumus	10	6	3	5	6	4
5. Panitia Rumah Tangga	-	-	-	-	-	-
6. Konsultasi	-	-	35	-	4	5
7. Tamu dari Luar Daerah	1	25	250	-	-	-
8. Tamu dari Dalam daerah	5	41	6	-	-	-
9. Ketua Fraksi	-	-	10	6	2	4
10. Ketua Komisi	-	-	8	5	6	5
11. Gabungan Komisi	10	11	-	7	10	10
12. Gabungan Fraksi	-	-	10	7	5	4
13. F Golkar	-	-	12	6	3	6
14. F PDIP	-	-	13	6	3	6
15. F Intimung	-	-	9	6	3	5
16. F Pelangi Indonesia	-	-	8	6	3	5
17. Komisi I	-	-	18	20	7	13
18. Komisi II	-	-	16	14	3	12
19. Komisi III	-	-	20	16	5	11
20. Paripurna	22	14	13	12	14	15
21. Paripurna Istimewa	3	3	3	1	4	1
22. Paripurna Khusus	-	-	1	-	-	-
23. Kunjungan kerja ke Luar Daerah	1	4	4	2	9	8
24. Kunjungan kerja ke Dalam Daerah	2	2	4	2	6	10
25. Kunjungan Pariwisata ke Luar Daerah	-	2	-	-	-	-
<i>Jumlah/Total</i>	67	116	475	138	101	140

Sumber : Sekretariat DPRD Kabupaten Malinau

Source : *DPRD Secretariat – Malinau Regency*



Tabel/Table 2.4.5
 Banyaknya Keputusan DPRD Menurut Jenis Keputusan
Number of Parliament Agreement by Kinds of Agreement
 2005 - 2010

Jenis Keputusan <i>Agreement</i>	Banyaknya Keputusan <i>Number of Agreement</i>				
	2006	2007	2008	2009	2010
(1)	(3)	(4)	(5)	(6)	(7)
1. Peraturan Daerah	9	3	18	3	8
2. Keputusan Daerah	-	-	-	-	-
3. Keputusan Pimpinan Dewan	29	26	27	41	26
4. Pernyataan Dewan	-	-	-	-	-
5. Pernyataan Pendapat Dewan	-	-	-	-	-
6. Pokok-pokok Pikiran Dewan	-	5	2	-	1
7. Sumbangan Pikiran Dewan	-	-	-	-	-
8. Hasil Peninjauan	-	-	2	2	3
9. Hasil Kunjungan Kerja Dewan	6	-	2	3	4
10. Pendapat Dewan	3	-	-	-	-
11. Masalah yang perlu Mendapat Perhatian Bersama	-	-	-	1	2
12. Laporan Panitia Khusus	-	-	1	3	2
13. Rekomendasi dan Saran	-	-	-	1	2
Jumlah/ <i>Total</i>	47	34	52	54	48

Sumber : Sekretariat DPRD Kabupaten Malinau
 Source : DPRD Secretariat – Malinau Regency



Tabel/Table 2.5.1

Banyaknya Anggota Hansip Menurut Kualifikasi Tugas dan Kecamatan
Number of Civil Dependence by Job Qualification and by Districts
2010

Kecamatan <i>Districts</i>	Kualifikasi Tugas- <i>Job Qualification</i>			Jumlah <i>Total</i>
	Linmas <i>Public Care</i>	Kamra <i>Civil peacefull</i>	Wanra <i>Civil opposite</i>	
(1)	(2)	(3)	(4)	(5)
Kayan Hulu	7	-	-	7
Kayan Selatan	8	-	-	8
Sungai Boh	6	-	-	6
Kayan Hilir	4	-	-	4
Pujungan	4	-	-	4
Bahau Hulu	5	-	-	5
Malinau Kota	123	-	-	123
Malinau Selatan	14	-	-	14
Malinau Barat	24	-	-	24
Malinau Utara	57	-	-	57
Mentarang	19	-	-	19
Mentarang Hulu	7	-	-	7
Jumlah/ <i>Total</i> 2010	273	-	-	273
2009	223	-	-	223
2008	53	-	-	53
2007	798	-	-	798
2006	636	-	-	636
2005	576	-	-	576

Sumber : Kantor Kesbang Linmas Kabupaten Malinau

Source : Nation Unity and Public Care Office of Malinau Regency



Tabel/Table 2.5.2
 Banyaknya Anggota Hansip Menurut Tingkat Pendidikan dan Kecamatan
Number of Civil Depece by Educational level and by Districs
 2010

Kecamatan <i>Districs</i>	Tingkat Pendidikan - <i>Educational Level</i>			Jumlah <i>Total</i>
	SD	SMP	>SMU	
(1)	(2)	(3)	(4)	(5)
Kayan Hulu	-	1	6	7
Kayan Selatan	-	-	3	8
Sungai Boh	-	-	6	6
Kayan Hilir	-	1	3	4
Pujungan	-	-	4	4
Bahau Hulu	1	-	4	5
Malinau Kota	17	15	91	123
Malinau Selatan	2	2	10	14
Malinau Barat	6	5	13	24
Malinau Utara	9	9	39	57
Mentarang	-	3	16	19
Mentarang Hulu	1	2	4	7
Jumlah/ <i>Total</i> 2010	36	38	199	273
2009	28	24	171	223

Sumber : Kantor Kesbang Linmas Kabupaten Malinau
 Source : *Nation Unity and Public Care Office of Malinau Regency*



Katalog BPS :1101002.6406

KABUPATEN MALINAU DALAM ANGKA 2011

Penduduk Dan Ketenagakerjaan

Population & Employment



BADAN PUSAT STATISTIK
KABUPATEN MALINAU



Kependudukan

Masalah kependudukan merupakan hal yang sangat penting dalam pembangunan. Penduduk memegang peranan yang sangat vital yaitu sebagai objek maupun subjek dari pembangunan itu sendiri.

Kondisi kependudukan dapat dilihat dari tingkat kelahiran, kematian dan mutasi penduduk. Sedangkan untuk menentukan sasaran pembangunan data kependudukan sangat diperlukan baik mengenai jumlah, jenis kelamin, struktur, komposisi maupun penyebaran/kepadatan penduduk suatu wilayah.

Berdasarkan hasil Sensus Penduduk Tahun 2010, jumlah penduduk Kabupaten Malinau Tahun 2010 sebanyak 62.580 jiwa yang terdiri dari 33.854 laki-laki dan 28.726 perempuan, sehingga rasio jenis kelaminnya adalah 117,85. Angka ini menunjukkan bahwa penduduk laki-laki lebih banyak dari penduduk perempuan, atau dengan kata lain setiap 118 penduduk laki-laki terdapat 100 penduduk perempuan.

Berdasarkan hasil Sensus Penduduk, pada tahun 2010 jumlah penduduk Kabupaten Malinau sebanyak 62.580 jiwa yang terdiri dari 33.854 laki-laki dan 28.726 perempuan, sehingga rasio jenis kelaminnya adalah 117,85. Angka ini menunjukkan bahwa penduduk laki-laki lebih banyak dari penduduk perempuan, atau dengan kata lain setiap 100 penduduk perempuan terdapat 118 penduduk laki-laki.



Persebaran penduduk di Kabupaten Malinau terbesar ada di Kecamatan Malinau Kota sebesar 30,76 persen, disusul Kecamatan Malinau Utara dan Malinau Barat masing-masing sebesar 16,18 persen dan 13,03 persen. Sedangkan persentase terkecil ada di Kecamatan Mentarang Hulu dan Kecamatan Kayan Hilir dengan persentase masing-masing sebesar 1,21 persen dan 2,16 persen. Untuk delapan Kecamatan lainnya persebaran penduduknya berkisar antara 2 - 12 persen.

... kepadatan penduduk Kabupaten Malinau adalah 1,78 jiwa/km².

Pada tahun 2010 kepadatan penduduk Kabupaten Malinau adalah 1,57 jiwa/km². Kepadatan penduduk untuk masing-masing kecamatan hampir tidak mengalami perubahan dari tahun sebelumnya. Seperti pada tahun-tahun sebelumnya, jumlah penduduk pada tahun 2010 masih terkonsentrasi di Kecamatan Malinau Kota dan kecamatan-kecamatan yang berbatasan dengannya. Untuk Kecamatan Malinau Kota kepadatannya 156,37 jiwa/Km². Kecamatan Malinau Utara sebesar 13,17 jiwa/km², Kecamatan Malinau Barat sebesar 10,92 jiwa/km² dan Malinau Selatan memiliki kepadatan sebesar 2,14 jiwa/km², sedangkan Kecamatan Mentarang, Sungai Boh dan Kayan

jumlah penduduk pada tahun 2010 masih terkonsentrasi di Kecamatan Malinau Kota dan kecamatan-kecamatan yang berbatasan dengannya. Untuk Kecamatan Malinau Kota kepadatannya 177,02 jiwa/km²



Hulu berkisar 1-2 jiwa/Km². Sedangkan Kecamatan Kayan Hilir, Kayan Selatan, Pujungan, Bahau Hulu dan Mentarang Hulu adalah kecamatan-kecamatan dengan kepadatan kurang dari 1 jiwa/ km².

Kabupaten Malinau merupakan salah satu kabupaten yang paling luas wilayahnya pasca pemekaran wilayah di Kalimantan Timur (UU No. 47 tahun 1999) yakni sekitar 16,23 persen dari luas Kalimantan Timur, dengan jumlah penduduk yang paling sedikit. Ini berarti bahwa kurang seimbangnya antara jumlah penduduk dengan luas Kabupaten Malinau.

Berdasarkan hasil Sensus Penduduk Tahun 2010, dapat diketahui jumlah rumah tangga di Kabupaten Malinau tercatat 13.142, dengan jumlah penduduk 62.580 berarti rata-rata penduduk per rumah tangga di Kabupaten Malinau adalah 4,75 atau dengan kata lain bahwa rata-rata jumlah anggota rumah tangga adalah 5 jiwa.

Berdasarkan hasil Survei Angkatan Kerja Nasional 2010, persentase **angkatan kerja** yakni *penduduk 15 tahun ke atas yang bekerja* ditambah *penduduk yang sedang mencari pekerjaan* adalah 75,49 persen terdiri dari 72,56 persen penduduk yang bekerja dan sisanya 2,93 persen yang sedang mencari pekerjaan. Sedangkan yang termasuk **bukan angkatan kerja**, yakni *penduduk yang sekolah ditambah yang mengurus rumah tangga dan penduduk yang melakukan kegiatan lainnya* sebanyak 24,51 persen. Dari jumlah tersebut 11,13 persen adalah sedang bersekolah, 10,47 persen mengurus rumah tangga dan 2,91 persen melakukan kegiatan lainnya.



Penjelasan Teknis

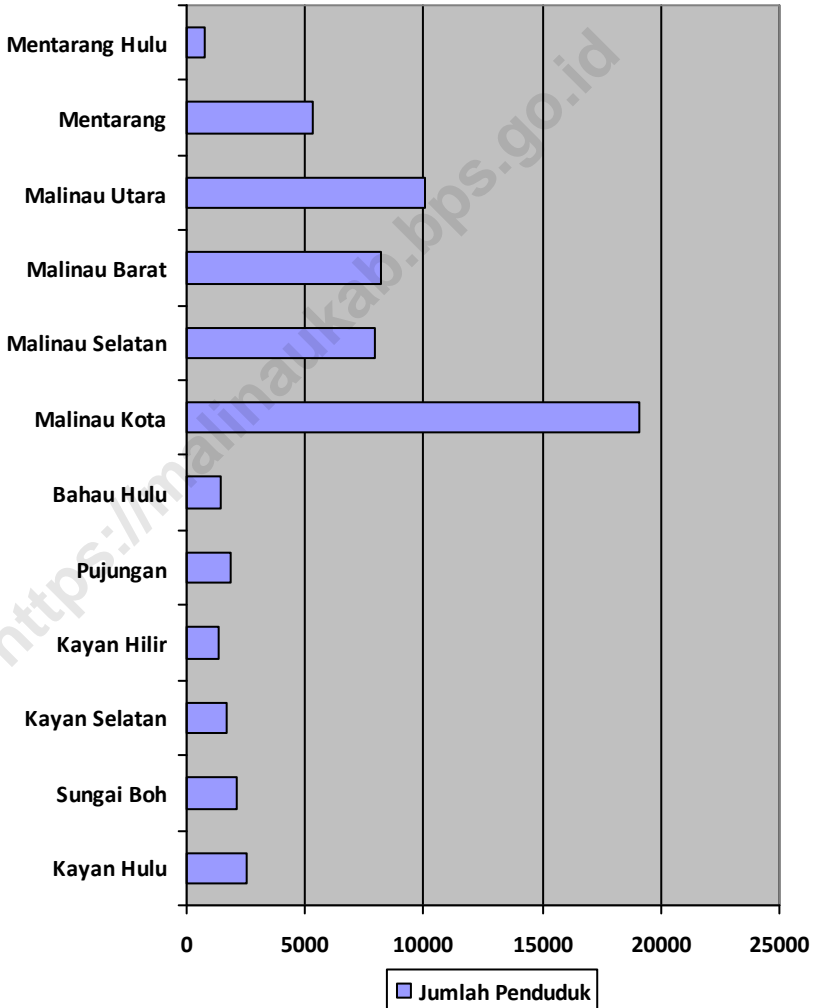
1. **Rata-rata pertumbuhan penduduk** adalah angka yang menunjukkan tingkat pertumbuhan penduduk per tahun dalam jangka waktu tertentu. Angka ini dinyatakan sebagai persentase dari penduduk dasar.
2. **Kepadatan Penduduk** adalah banyaknya penduduk per kilometer persegi.
3. **Rasio Jenis Kelamin** adalah perbandingan antara banyaknya penduduk laki-laki dan banyak-nya penduduk perempuan pada suatu daerah dan waktu tertentu. Biasanya dinyatakan dengan banyaknya penduduk laki-laki untuk 100 penduduk perempuan.
4. **Penduduk Usia Kerja** adalah Penduduk yang berumur 10 tahun ke atas.
5. **Bekerja** adalah melakukan pekerjaan dengan maksud memperoleh atau membantu memperoleh pendapatan atau keuntungan dan lamanya bekerja paling sedikit 1 jam secara terus menerus dalam seminggu yang lalu (termasuk pekerja keluarga tanpa upah yang membantu dalam suatu usaha/kegiatan ekonomi)
6. **Angkatan Kerja** adalah penduduk usia kerja (10 tahun ke atas) yang bekerja atau punya pekerjaan sementara tidak bekerja dan yang mencari pekerjaan.
7. **Jumlah jam kerja seluruhnya** adalah jumlah jam kerja yang digunakan untuk bekerja (tidak termasuk jam istirahat resmi dan jam kerja yang digunakan untuk hal-hal di luar pekerjaan). Untuk pembantu rumah tangga, jam kerja sehari dihitung rata-rata 12 jam.



8. **Lapangan Usaha** adalah bidang kegiatan dari pekerjaan/tempat bekerja. Klasifikasi lapangan usaha mengikuti Klasifikasi Lapangan Usaha Indonesia (KLUI) dalam 1 digit.
9. **Status Pekerja** adalah kedudukan seseorang dalam unit usaha/kegiatan dalam melakukan pekerjaan.
10. **Pekerja Keluarga** adalah seseorang yang bekerja membantu usaha untuk memperoleh penghasilan/keuntungan yang dilakukan oleh seorang anggota rumah tangga atau bukan anggota rumah tangga tanpa mendapat upah/gaji.
11. **Penduduk yang menganggur** adalah mereka yang termasuk angkatan kerja tetapi tidak bekerja dan sedang mencari pekerjaan menurut referensi waktu tertentu.
12. **Tingkat Partisipasi Angkatan Kerja (TPAK)** adalah banyaknya angkatan kerja dibagi dengan penduduk usia kerja dikalikan 100 persen.



Grafik 3.2
Jumlah Penduduk Menurut Kecamatan
Tahun 2010





Tabel/ Table 3.1.1
**JUMLAH PENDUDUK DIRINCI MENURUT JENIS KELAMIN
 DAN KECAMATAN BERDASARKAN HASIL SP 2010**
*Number of Population By Kind of Sex and By District Based on Population Census
 2010*

Kab/Kota District	Laki-Laki	Perempuan	Jumlah
(1)	(2)	(3)	(4)
Kayan Hulu	1.396	1.139	2.535
Kayan Selatan	1.168	980	2.148
Sungai Boh	872	839	1.711
Kayan Hilir	749	603	1.352
Pujungan	1.023	777	1.800
Bahau Hulu	803	657	1.460
Malinau	10.430	8.817	19.247
Malinau Selatan	4.502	3.497	7.999
Malinau Barat	4.332	3.825	8.157
Malinau Utara	5.420	4.704	10.124
Mentarang	2.757	2.534	5.291
Mentarang Hulu	402	354	756
Jumlah Total	33.854	28.726	62.580

Sumber: Badan Pusat Statistik Kabupaten Malinau. (Hasil SP 2010)

Source: BPS-Statistics of Malinau Regency.



Tabel/ Table 3.1.2
**RATA-RATA ANGGOTA RUMAH TANGGA MENURUT
KECAMATAN BERDASARKAN HASIL SP 2010**
Average Household Members By District Based on Population Census 2010

Kab/Kota <i>District</i>	Jumlah Rumah Tangga	Jumlah Penduduk	Rata-rata Anggota Rumah Tangga
(1)	(2)	(3)	(4)
Kayan Hulu	365	2.535	6,95
Kayan Selatan	290	2.148	5,27
Sungai Boh	408	1.711	5,88
Kayan Hilir	280	1.352	4,83
Pujungan	393	1.800	4,68
Bahau Hulu	328	1.460	4,51
Malinau	4.272	19.247	4,46
Malinau Selatan	1.831	7.999	4,33
Malinau Barat	1.771	8.157	4,62
Malinau Utara	2.041	10.124	4,94
Mentarang	1.031	5.291	5,15
Mentarang Hulu	132	756	5,97
Jumlah <i>Total</i>	13.142	62.580	4,75

Sumber: Badan Pusat Statistik Kabupaten Malinau. (Hasil SP 2010)

Source: BPS-Statistics of Malinau Regency.



Tabel/Table 3.1.3
**BANYAKNYA PENCARI KERJA DAN PERMINTAAN
 TENAGA KERJA YANG TERDAFTAR MENURUT TINGKAT
 PENDIDIKAN DAN JENIS KELAMIN**

*Number of Registered Job Applicants and Demand of Worker by Educational
 Levels and Sex*
2009

Tingkat Pendidikan <i>Educational Level</i>	Jenis Kelamin <i>Sex</i>	
	Laki-Laki <i>Male</i>	Perempuan <i>Female</i>
(1)	(2)	(3)
A. Pencari Kerja <i>Job Applicants</i>		
1. SD – <i>Primary School</i>	7	1
2. SMP – <i>Junior High School</i>	7	1
3. SMA – <i>Senior High School</i>	74	49
4. Diploma – <i>Bachelor Degree +</i>	24	41
B. Permintaan Tenaga Kerja <i>Demand of Worker</i>		
1. SD – <i>Primary School</i>	-	-
2. SMP – <i>Junior High School</i>	-	-
3. SMA – <i>Senior High School</i>	-	-
4. Diploma – <i>Bachelor Degree +</i>	4	3

Sumber: Dinas Sosial, Tenaga Kerja dan Transmigrasi Kabupaten Malinau
 Source: *Social, Manpower and Transmigration Office, Malinau Regency*

Tabel/Table 3.1.4



**PERSENTASE PENDUDUK 5 TAHUN KE ATAS
YANG MASIH SEKOLAH**

*Percentage of Population Age above 5 years old
which Attended School (%)*

2010

Kelompok Usia Sekolah <i>Age Group attended school</i>	Kabupaten Malinau <i>Malinau Regency</i>
(1)	(2)
5 - 6	6.38
7 - 12	51.70
13 - 15	20.43
16 - 18	14.68
19 - 24	6.17
25+	0.64
Jumlah	100,00

Sumber : Survei Sosial Ekonomi Nasional 2009-Kaltim

Source : *National Socio - Economics Survey 2009*



Tabel/Table 3.1.5
**PERSENTASE PENDUDUK 5 TAHUN KE ATAS MENURUT
 PENDIDIKAN YANG DITAMATKAN**

*Percentage of Population Age above 10 years old
 by High Attended School (%)*

2010

Pendidikan Yang ditamatkan <i>High attended school</i>	Kabupaten Malinau <i>Malinau Regency</i>	Provinsi Kalimantan Timur <i>East Kalimantan Province</i>
(1)	(2)	(3)
⊙Tidak/Belum Pernah Sekolah/Belum Tamat SD <i>Never/Not yet attended school</i>	32,17	27,02
⊙Sekolah Dasar – <i>Primary School</i>	22,36	22,71
⊙SLTP - <i>Junior High School</i>	18,57	17,25
⊙SLTA – <i>Senior High School</i>	19,69	26,43
⊙Perguruan Tinggi - <i>Graduate</i>	7,20	6,58

Sumber : Survei Sosial Ekonomi Nasional 2010-Kaltim

Source : *National Social – Economics Survey 2010*



Tabel/Table 3.1.6
**PERSENTASE PENDUDUK 15 TAHUN KE ATAS MENURUT
KEGIATAN UTAMA**

Percentage of Population Age above 15 years old by Main Job (%)

2010

Kegiatan Utama <i>Main Job</i>	Kabupaten Malinau <i>Malinau Regency</i>	Provinsi Kalimantan Timur <i>East Kalimantan Province</i>
(1)	(2)	(3)
1. Angkatan Kerja : <i>Economically Active</i>		
⊙ Bekerja – <i>Working</i>	72,56	59,70
⊙ Mencari kerja – <i>Job Applicant</i>	2,93	6,71
2. Bukan Angkatan Kerja : <i>Not Economically Active</i>		
⊙ Sekolah – <i>Attending School</i>	11,13	9,15
⊙ Mengurus Rumah tangga- <i>Housekeeping</i>	10,47	20,60
⊙ Lainnya - <i>Others</i>	2,91	3,84

Sumber : Survei Angkatan Kerja Nasional 2010-Kaltim

Source : *National Social – Economics Survey 2010*



Katalogy DPS :1101002.6406

KABUPATEN MALINAU DALAM ANGKA 2011

S O S I A L
Socials



BADAN PUSAT STATISTIK
KABUPATEN MALINAU



Pendidikan

Pendidikan merupakan salah satu upaya untuk mencetak sumber daya manusia yang potensial dan produktif bagi pembangunan, baik melalui pendidikan formal maupun pendidikan non formal. Dalam pendidikan formal kita mengenal pendidikan dasar, menengah dan pendidikan tinggi.

Meningkatnya kualitas atau mutu pendidikan, diharapkan dapat menghasilkan Sumber Daya Manusia yang mampu menjawab tantangan zaman dan mampu bersaing dalam ilmu dan teknologi yang semakin berkembang pesat.

Guna meningkatkan mutu pendidikan beberapa hal harus dipenuhi, antara lain sekolah, guru, serta sarana dan prasarana lainnya yang dapat memperlancar proses pendidikan tersebut.

Sampai tahun 2010 sarana pendidikan yang ada di Kabupaten Malinau sudah mencapai 128 buah sekolah, yang terdiri dari 87 Sekolah Dasar; 26 SLTP, 11 SMU dan 4 SMK. Jumlah murid yang ada masing-masing adalah 10.124 orang SD, murid SLTP 3.532 orang,

Sampai tahun 2010 sarana pendidikan yang ada di Kabupaten Malinau sudah mencapai 128 buah sekolah, yang terdiri dari 87 Sekolah Dasar; 26 SLTP, 11 SMU dan 34 SMK.



Jumlah murid yang ada masing-masing adalah 10.124 orang SD, murid SLTP 3.532 orang, murid SMU sebanyak 2.308 orang dan SMK 455 orang

Pada tahun 2010 jumlah guru yang ada di Kabupaten Malinau berjumlah 960 orang yang terdiri dari 662 orang guru SD; 171 orang guru SLTP, 81 orang guru SLTA, dan 46 orang guru SMK,

murid SMU sebanyak 2.308 orang dan SMK 455 orang. Sedangkan murid TK berjumlah 947 orang.

Jika dibandingkan dengan tahun 2009 maka pada tahun 2010 terjadi peningkatan jumlah murid pada jenjang SD, SLTP dan SMK. Sedangkan pada jenjang SMU justru mengalami penurunan.

Peningkatan jumlah sekolah dan jumlah murid ternyata tidak diikuti dengan peningkatan jumlah tenaga pengajar. Hingga tahun 2010 jumlah guru yang ada di Kabupaten Malinau berjumlah 960 atau mengalami penurunan sebesar 24,11 persen dibandingkan tahun 2009 yang berjumlah 1.265 orang. Jumlah pada tahun 2010 tersebut terdiri dari 662 orang guru SD, 171 orang guru SLTP, 81 orang guru SLTA, dan 46 orang guru SMK.



Tingkat kelulusan merupakan salah satu indikator keberhasilan dari proses pendidikan. Tingkat kelulusan pada tahun 2010 mengalami peningkatan jika dibandingkan dengan tahun sebelumnya. Untuk tingkat dasar dan tingkat atas tingkat kelulusannya sempurna yaitu 100 persen. Sedangkan untuk tingkat pertama tingkat kelulusannya baru mencapai 99,88 persen.

Kesehatan dan KB

... pemerintah membuat program Indonesia sehat 2010, salah satu tujuan program ini adalah menumbuhkan kesadaran masyarakat untuk berperilaku hidup sehat

Kesehatan adalah faktor penunjang yang sangat penting bagi setiap manusia untuk dapat beraktifitas dengan baik. Begitu pentingnya kesehatan ini, maka pemerintah membuat program Indonesia sehat 2010, salah satu tujuan program ini adalah menumbuhkan kesadaran masyarakat untuk berperilaku hidup sehat. Berkaitan dengan program ini maka pemerintah telah berupaya menyediakan sarana dan prasarana kesehatan dengan harapan agar semua lapisan masyarakat dapat memperoleh pelayanan kesehatan secara mudah, merata dan murah.

Banyak faktor yang dapat mempengaruhi kesehatan masyarakat diantaranya adalah makanan yang dikonsumsi, ketersediaan sarana kesehatan serta keadaan sanitasi dan lingkungan tempat tinggal

Rumah Sakit sebanyak 1 unit, Puskesmas sebanyak 14 unit, Puskesmas Pembantu 40 unit, dan Posyandu 100 unit. Jumlah tenaga kesehatan sebanyak 408 orang yang terdiri dari dokter spesialis 2 orang, dokter umum 18 orang, dokter gigi 7 orang, tenaga nonmedis 202 orang, 145 orang tenaga perawat dan 34 orang bidan.

Adapun faktor terpenting dalam upaya peningkatan kesehatan masyarakat terletak pada manusianya sebagai subjek sekaligus objek dari upaya tersebut disamping faktor sarana dan prasarana kesehatan itu sendiri. Jadi kesadaran masyarakat untuk memanfaatkan sarana kesehatan inilah yang diharapkan pemerintah dalam program Indonesia sehat 2010.

Pada tahun 2010 sarana kesehatan yang ada di Kabupaten Malinau adalah: Rumah Sakit sebanyak 1 unit, Puskesmas sebanyak 14 unit, Puskesmas Pembantu 40 unit, dan Posyandu 100 unit. Jumlah tenaga kesehatan sebanyak 408 orang yang terdiri dari dokter spesialis 2 orang, dokter umum 18 orang, dokter gigi 7 orang, tenaga non medis 202 orang, 145 orang tenaga perawat dan 34 orang bidan.



*sekitar 89,04
persen PUS
adalah peserta
KB aktif.*

Program KB merupakan salah satu program Pemerintah yang diharapkan dapat meningkatkan kesejahteraan masyarakat. Tujuan utama program KB adalah untuk meningkatkan kesehatan ibu dan anak. Untuk mencapai tujuan tersebut maka program KB mengupayakan pengaturan jarak kelahiran yang tidak terlalu rapat dan tidak terlalu jarang.

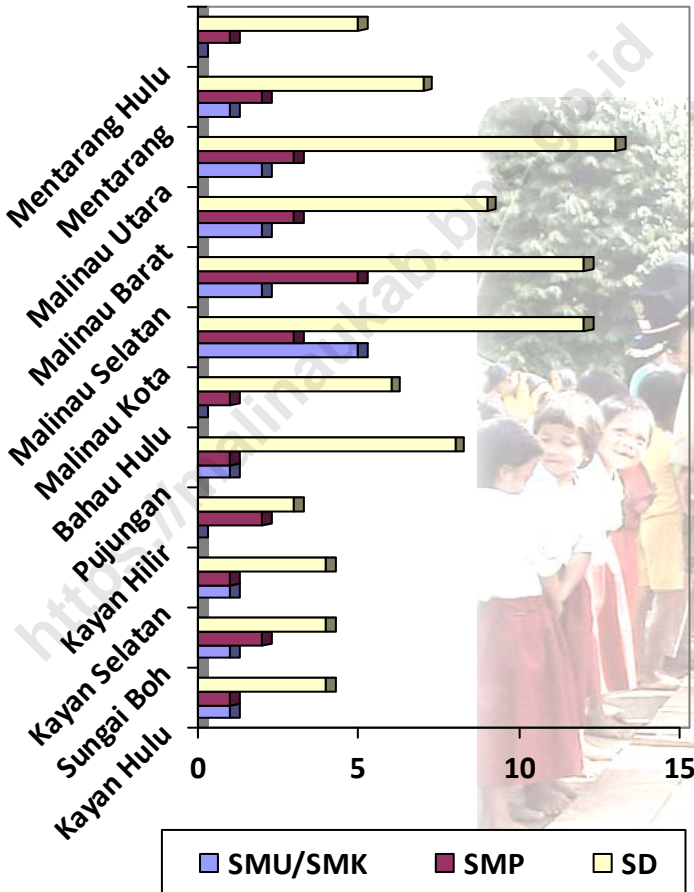
*... alat
kontrasepsi
yang paling
banyak dipakai
adalah pil
6.263 (55,25%)
orang,
kemudian
suntikan
sebanyak 4.992
orang (44,04%),
sedangkan yang
paling kecil
adalah IUD
yaitu 2 orang.*

Pada tahun 2010 pasangan usia subur (PUS) di Kabupaten Malinau berjumlah 12.730 pasang atau mengalami peningkatan yang sangat tajam yaitu sebesar 7,08 persen dibanding tahun sebelumnya. Jumlah peserta KB aktif mengalami peningkatan yang cukup signifikan dari 8.015 orang pada tahun 2009 menjadi 11.335 pada tahun 2010. Dari data di atas dapat diketahui bahwa sekitar 89,04 persen PUS adalah peserta KB aktif.

Peserta KB aktif terbesar terdapat di Kecamatan Malinau yaitu 3.587 orang. Adapun alat kontrasepsi yang paling banyak dipakai adalah pil sebanyak 6.263 (55,25%) orang, kemudian Suntikan yaitu sebanyak 4.992 (44,04%) orang, sedangkan yang paling kecil adalah IUD yaitu tercatat hanya 2 orang.

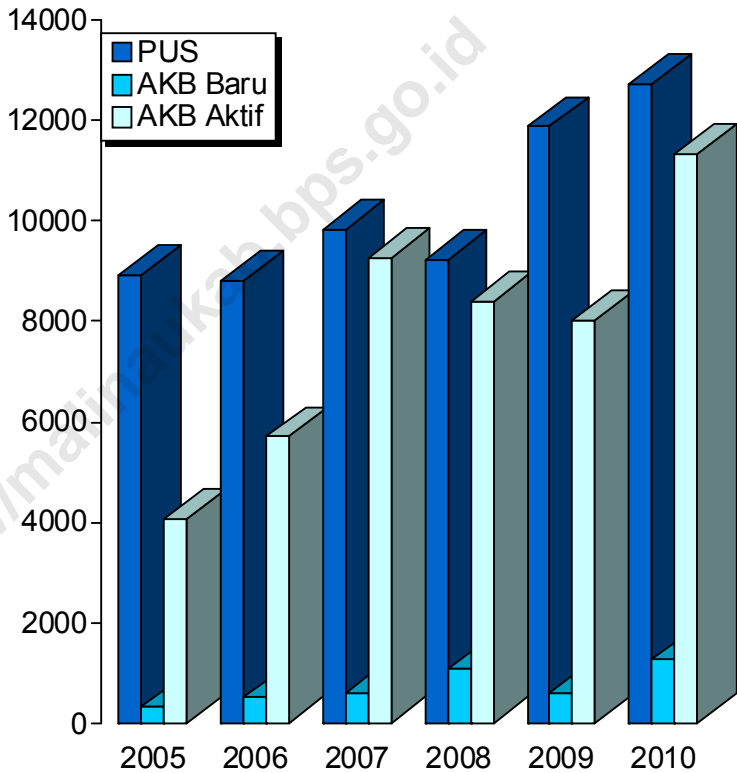


Grafik 4.1
Banyaknya Sekolah Menurut Tingkat Pendidikan
dan Kecamatan
Tahun 2010





Grafik 4.2
 Banyaknya Pasangan Usia Subur, Akseptor KB Baru,
 dan Akseptor KB Aktif
 Tahun 2005 - 2010





Tabel/Table 4.1.1
Banyaknya Sekolah Menurut Tingkat Pendidikan dan Kecamatan
Number of School, by Stage of Education and District
2004-2010

Kecamatan <i>District</i>	SD <i>Elementary School</i>		SMP <i>Junior High School</i>		SMU <i>Senior High School</i>		SMK <i>Vocational Senior High School</i>	
	Negri <i>State</i>	Swasta <i>Private</i>	Negri <i>State</i>	Swasta <i>Private</i>	Negri <i>State</i>	Swasta <i>Private</i>	Negri <i>State</i>	Swasta <i>Private</i>
(1)	(2)	(3)	(4)	(5)	(6)	(7)	(8)	(9)
Kayan Hulu	4	-	1	-	1	-	-	-
Sungai Boh	4	-	2	-	1	-	-	-
Kayan Selatan	4	-	1	-	-	1	-	-
Kayan Hilir	3	-	2	-	-	-	-	-
Pujungan	8	-	1	-	1	-	-	-
Bahau Hulu	6	-	1	-	-	-	-	-
Malinau Kota	11	1	3	-	1	3	1	-
Malinau Selatan	12	-	5	-	1	1	-	-
Malinau Barat	9	-	3	-	-	-	1	1
Malinau Utara	13	-	3	-	1	-	1	-
Mentarang	7	-	2	-	1	-	-	-
Mentarang Hulu	5	-	1	-	-	-	-	-
Jumlah/ <i>Total</i> 2010	86	1	25	-	7	5	3	1
2009	85	1	24	-	7	6	2	1
2008	86	-	21	1	4	9	2	1
2007	86	-	20	-	3	7	2	1
2006	84	-	20	1	2	8	2	1
2005	83	-	20	1	1	6	1	1
2004	83	-	15	1	1	4	1	1

Sumber : Dinas Pendidikan, Pemuda dan Olahraga Kab. Malinau
Source : *Educational, Youth and Sports Services of Malinau Regency*



Tabel/Table 4.1.2
 Banyaknya Sekolah, Murid dan Guru TK Menurut Kecamatan
Number of School, Pupil and Teacher of Kindergarten by District
 2004-2010

Kecamatan <i>District</i>	Sekolah <i>School</i>	Murid – <i>Pupil</i>			Guru – <i>Teacher</i>		
		Laki- laki <i>Male</i>	Perem- puan <i>Female</i>	Jumlah <i>Total</i>	Laki- laki <i>Male</i>	Perem- puan <i>Female</i>	Jumlah <i>Total</i>
(1)	(2)	(3)	(4)	(5)	(6)	(7)	(8)
Kayan Hulu	1	14	16	30	1	4	4
Sungai Boh	-	-	-	-	-	-	-
Kayan Selatan	-	-	-	-	-	-	-
Kayan Hilir	-	-	-	-	-	-	-
Pujungan	1	24	16	40	-	5	5
Bahau Hulu	-	-	-	-	-	-	-
Malinau Kota	7	270	274	544	-	45	45
Malinau Selatan	2	53	30	83	-	9	9
Malinau Barat	1	35	35	70	-	7	7
Malinau Utara	3	36	60	96	1	18	19
Mentarang	1	23	37	60	-	4	4
Mentarang Hulu	1	15	9	24	-	5	5
Jumlah/ <i>Total</i> 2010	17	470	477	947	2	97	99
2009	18	480	517	997	2	102	104
2008	14	322	321	643	-	75	75
2007	11	288	263	551	-	56	56
2006	10	243	279	522	-	63	63
2005	8	266	250	516	-	42	42
2004	5	207	202	409	-	26	26

Sumber : Dinas Pendidikan, Pemuda dan Olahraga Kab. Malinau
 Source : *Educational, Youth and Sports Services of Malinau Regency*



Tabel/Table 4.1.3

Banyaknya Sekolah, Murid dan Guru SD Negeri Menurut Kecamatan
Number of School, Pupil and Teacher of State Primary School by District
 2005-2010

Kecamatan <i>District</i>	Sekolah <i>School</i>	Murid – Pupil			Guru - Teacher		
		Laki-laki <i>Male</i>	Perem- puan <i>Female</i>	Jumlah <i>Total</i>	Laki- laki <i>Male</i>	Perem- puan <i>Female</i>	Jumlah <i>Total</i>
(1)	(2)	(3)	(4)	(5)	(6)	(7)	(8)
Kayan Hulu	4	224	248	472	19	5	24
Sungai Boh	4	182	178	360	17	4	21
Kayan Selatan	4	160	175	335	24	8	32
Kayan Hilir	3	159	164	323	16	2	18
Pujungan	8	170	157	327	24	13	37
Bahau Hulu	6	147	135	282	23	4	27
Malinau Kota	11	1.247	1.146	2.393	67	79	146
Malinau Selatan	12	707	656	1.363	49	24	73
Malinau Barat	9	609	652	1.261	40	52	92
Malinau Utara	13	805	800	1.605	58	51	109
Mentarang	7	507	504	1.011	44	26	70
Mentarang Hulu	5	168	149	317	12	1	13
Jumlah/ Total							
2010	86	5.085	4.964	10.049	393	269	662
2009	85	4.886	4.875	9.761	471	379	850
2008	86	5.116	4.827	9.861	450	252	702
2007	86	5.013	4.691	9.704	373	239	612
2006	84	4.926	4.717	9.647	330	216	546
2005	83	4.706	4.548	8.254	365	198	563

Keterangan : Guru terdiri dari Guru Tetap (PNS), Guru Tidak Tetap dan Guru Bantu

Sumber : Dinas Pendidikan, Pemuda dan Olahraga Kab. Malinau

Source : *Educational, Youth and Sports Services of Malinau Regency*



Tabel/Table 4.1.4
 Banyaknya Sekolah, Murid dan Guru SD Menurut Kecamatan
Number of School, Pupil and Teacher of Private Primary School by District
 2005-2010

Kecamatan <i>District</i>	Sekolah <i>School</i>	Murid – <i>Pupil</i>			Guru - <i>Teacher</i>		
		Laki-laki <i>Male</i>	Perem- puan <i>Female</i>	Jumlah <i>Total</i>	Laki- laki <i>Male</i>	Perem- puan <i>Female</i>	Jumlah <i>Total</i>
(1)	(2)	(3)	(4)	(5)	(6)	(7)	(8)
Kayan Hulu	-	-	-	-	-	-	-
Sungai Boh	-	-	-	-	-	-	-
Kayan Selatan	-	-	-	-	-	-	-
Kayan Hilir	-	-	-	-	-	-	-
Pujungan	-	-	-	-	-	-	-
Bahau Hulu	-	-	-	-	-	-	-
Malinau Kota	1	29	46	75	6	3	9
Malinau Selatan	-	-	-	-	-	-	-
Malinau Barat	-	-	-	-	-	-	-
Malinau Utara	-	-	-	-	-	-	-
Mentarang	-	-	-	-	-	-	-
Mentarang Hulu	-	-	-	-	-	-	-
Jumlah/ <i>Total</i> 2010	1	29	46	75	6	3	9
2009	-	-	-	-	-	-	-
2008	-	-	-	-	-	-	-
2007	-	-	-	-	-	-	-
2006	-	-	-	-	-	-	-
2005	-	-	-	-	-	-	-

Keterangan : Guru terdiri dari Guru Tetap (PNS), Guru Tidak Tetap dan Guru Bantu

Sumber : Dinas Pendidikan, Pemuda dan Olahraga Kab. Malinau

Source : *Educational, Youth and Sports Services of Malinau Regency*



Tabel/Table 4.1.5

Banyaknya Sekolah, Murid dan Guru SLTP Negeri Menurut Kecamatan
*Number of School, Pupil and Teacher of State Junior High School by District
 2005-2010*

Kecamatan <i>District</i>	Sekolah <i>School</i>	Murid - <i>Pupil</i>			Guru – <i>Teacher</i>		
		Laki-laki <i>Male</i>	Perempuan <i>Female</i>	Jumlah <i>Total</i>	Laki-laki <i>Male</i>	Perempuan <i>Female</i>	Jumlah <i>Total</i>
(1)	(2)	(3)	(4)	(5)	(6)	(7)	(8)
Kayan Hulu	1	71	68	139	4	3	7
Sungai Boh	2	71	87	158	7	3	10
Kayan Selatan	1	41	66	107	4	3	7
Kayan Hilir	2	46	52	98	10	2	12
Pujungan	1	30	39	69	1	1	2
Bahau Hulu	1	37	41	78	1	1	2
Malinau Kota	3	528	548	1.076	22	5	17
Malinau Selatan	5	199	217	416	16	10	26
Malinau Barat	3	209	250	459	18	13	31
Malinau Utara	3	273	300	573	15	8	23
Mentarang	2	154	162	316	12	9	21
Mentarang Hulu	1	21	22	43	3	-	3
Jumlah/ <i>Tota</i> / 2010	25	1.680	1.852	3.532	113	58	171
2009	24	1.606	1.675	3.281	164	103	267
2008	21	1.635	1.613	3.248	131	96	227
2007	20	1.650	1.485	3.135	95	56	151
2006	21	1.571	1.490	3.061	71	41	112
2005	20	1.316	1.508	2.962	74	35	109

Keterangan : Guru terdiri dari Guru Tetap (PNS), Guru Tidak Tetap, Guru Bantu dan Honor Sekolah

Sumber : Dinas Pendidikan, Pemuda dan Olahraga Kab. Malinau

Source : *Educational, Youth and Sports Services of Malinau Regency*



Tabel/Table 4.1.6

Banyaknya Sekolah, Murid dan Guru SLTP Swasta Menurut Kecamatan
Number of School, Pupil and Teacher of Private Junior High School by District
 2005-2010

Kecamatan <i>District</i>	Sekolah <i>School</i>	Murid – <i>Pupil</i>			Guru – <i>Teacher</i>		
		Laki- laki <i>Male</i>	Perem- puan <i>Female</i>	Jumlah <i>Total</i>	Laki- laki <i>Male</i>	Perem- puan <i>Female</i>	Jumlah <i>Total</i>
(1)	(2)	(3)	(4)	(5)	(6)	(7)	(8)
Kayan Hulu	-	-	-	-	-	-	-
Sungai Boh	-	-	-	-	-	-	-
Kayan Selatan	-	-	-	-	-	-	-
Kayan Hilir	-	-	-	-	-	-	-
Pujungan	-	-	-	-	-	-	-
Bahau Hulu	-	-	-	-	-	-	-
Malinau	-	-	-	-	-	-	-
Malinau Selatan	-	-	-	-	-	-	-
Malinau Barat	-	-	-	-	-	-	-
Malinau Utara	-	-	-	-	-	-	-
Mentarang	-	-	-	-	-	-	-
Mentarang Hulu	-	-	-	-	-	-	-
Jumlah/ <i>Tota</i> / 2010	-	-	-	-	-	-	-
2009	-	-	-	-	-	-	-
2008	1	32	4	36	9	2	11
2007	1	30	8	38	11	5	16
2006	1	35	13	48	10	5	15
2005	1	35	13	48	10	5	15

Keterangan : Guru terdiri dari Guru Tetap (PNS), Guru Tidak Tetap, Guru Bantu dan Honor Sekolah

Sumber : Dinas Pendidikan, Pemuda dan Olahraga Kab. Malinau

Source : *Educational, Youth and Sports Services of Malinau Regency*



Tabel/Table 4.1.7

Banyaknya Sekolah, Murid dan Guru SMU Negeri Menurut Kecamatan
Number of School, Pupil and Teacher of State Senior High School by District
 2005-2010

Kecamatan <i>District</i>	Sekolah <i>School</i>	Murid - <i>Pupil</i>			Guru - <i>Teacher</i>		
		Laki-laki <i>Male</i>	Perempuan <i>Female</i>	Jumlah <i>Total</i>	Laki-laki <i>Male</i>	Perempuan <i>Female</i>	Jumlah <i>Total</i>
(1)	(2)	(3)	(4)	(5)	(6)	(7)	(8)
Kayan Hulu	1	54	61	115	5	1	6
Sungai Boh	1	30	44	74	3	1	4
Kayan Selatan	-	-	-	-	-	-	-
Kayan Hilir	-	-	-	-	-	-	-
Pujungan	1	25	15	40	1	1	2
Bahau Hulu	-	-	-	-	-	-	-
Malinau	1	421	483	904	15	15	30
Malinau Selatan	1	65	47	112	2	4	6
Malinau Barat	-	-	-	-	-	-	-
Malinau Utara	1	184	129	313	14	8	22
Mentarang	1	76	74	150	7	4	11
Mentarang Hulu	-	-	-	-	-	-	-
Jumlah/ <i>Tota</i> / 2010	7	855	853	1.708	47	34	81
2009	7	864	1.197	2.061	66	46	112
2008	4	597	629	1.226	42	38	80
2007	3	481	536	1.017	33	11	44
2006	2	377	391	768	20	5	25
2005	1	297	309	606	18	5	23

Keterangan : Guru terdiri dari Guru Tetap (PNS), Guru Tidak Tetap, Guru Bantu dan Honor Sekolah

Sumber : Dinas Pendidikan, Pemuda dan Olahraga Kab. Malinau

Source : Educational, Youth and Sports Services of Malinau Regency



Tabel/Table 4.1.8
 Banyaknya Sekolah, Murid dan Guru SMU Swasta Menurut Kecamatan
Number of School, Pupil and Teacher of Private Senior High School by District
 2005-2010

Kecamatan <i>District</i>	Sekolah <i>School</i>	Murid – <i>Pupil</i>			Guru - <i>Teacher</i>		
		Laki- laki <i>Male</i>	Perem- puan <i>Female</i>	Jumlah <i>Total</i>	Laki- laki <i>Male</i>	Perem- puan <i>Female</i>	Jumlah <i>Total</i>
(1)	(2)	(3)	(4)	(5)	(6)	(7)	(8)
Kayan Hulu	-	-	-	-	-	-	-
Sungai Boh	-	-	-	-	-	-	-
Kayan Selatan	1	49	33	82	10	4	14
Kayan Hilir	-	-	-	-	-	-	-
Pujungan	1	4	6	10	6	2	8
Bahau Hulu	-	-	-	-	-	-	-
Malinau Kota	3	260	219	479	21	9	30
Malinau Selatan	1	25	14	29	6	7	13
Malinau Barat	-	-	-	-	-	-	-
Malinau Utara	-	-	-	-	-	-	-
Mentarang	-	-	-	-	-	-	-
Mentarang Hulu	-	-	-	-	-	-	-
Jumlah/ <i>Tota</i> <i>/ 2010</i>	6	338	272	600	22	22	65
2009	7	343	276	619	46	31	77
2008	9	422	354	776	43	25	68
2007	7	398	319	717	45	27	72
2006	9	425	364	789	88	22	110
2005	6	343	305	648	62	14	76

Keterangan : Guru terdiri dari Guru Tetap (PNS), Guru Tidak Tetap, Guru Bantu dan Honor Sekolah

Sumber : Dinas Pendidikan, Pemuda dan Olahraga Kab. Malinau

Source : *Educational, Youth and Sports Services of Malinau Regency*



Tabel/Table 4.1.9

Banyaknya Sekolah, Murid dan Guru SMK Negeri Menurut Kecamatan
Number of School, Pupil and Teacher of State Vocational High School by District
 2005-2010

Kecamatan <i>District</i>	Sekolah <i>School</i>	Murid - <i>Pupil</i>			Guru - <i>Teacher</i>		
		Laki-laki <i>Male</i>	Perempuan <i>Female</i>	Jumlah <i>Total</i>	Laki-laki <i>Male</i>	Perempuan <i>Female</i>	Jumlah <i>Total</i>
(1)	(2)	(3)	(4)	(5)	(6)	(7)	(8)
Kayan Hulu	-	-	-	-	-	-	-
Sungai Boh	-	-	-	-	-	-	-
Kayan Selatan	-	-	-	-	-	-	-
Kayan Hilir	-	-	-	-	-	-	-
Pujungan	-	-	-	-	-	-	-
Bahau Hulu	-	-	-	-	-	-	-
Malinau Kota	1	53	127	180	6	7	13
Malinau Selatan	-	-	-	-	-	-	-
Malinau Barat	1	54	55	109	10	10	20
Malinau Utara	1	59	34	93	9	4	13
Mentarang	-	-	-	-	-	-	-
Mentarang Hulu	-	-	-	-	-	-	-
Jumlah/Tota / 2010	3	166	216	382	25	21	46
2009	2	107	182	289	18	18	36
2008	2	134	180	314	20	20	40
2007	2	98	117	215	15	15	30
2006	2	81	85	166	13	5	28
2005	1	60	34	94	7	3	10

Sumber : Dinas Pendidikan, Pemuda dan Olahraga Kab. Malinau

Source : Educational, Youth and Sports Services of Malinau Regency



Tabel/Table 4.1.10

Banyaknya Sekolah, Murid dan Guru SMK Swasta Menurut Kecamatan
Number of School, Pupil and Teacher of Private Vocational High School by District
 2005-2010

Kecamatan <i>District</i>	Sekolah <i>School</i>	Murid – Pupil			Guru – Teacher		
		Laki-laki <i>Male</i>	Perempuan <i>Female</i>	Jumlah Total	Laki-laki <i>Male</i>	Perempuan <i>Female</i>	Jumlah Total
(1)	(2)	(3)	(4)	(5)	(6)	(7)	(8)
Kayan Hulu	-	-	-	-	-	-	-
Sungai Boh	-	-	-	-	-	-	-
Kayan Selatan	-	-	-	-	-	-	-
Kayan Hilir	-	-	-	-	-	-	-
Pujungan	-	-	-	-	-	-	-
Bahau Hulu	-	-	-	-	-	-	-
Malinau	-	-	-	-	-	-	-
Malinau Selatan	-	-	-	-	-	-	-
Malinau Barat	1	37	36	73	8	5	13
Malinau Utara	-	-	-	-	-	-	-
Mentarang	-	-	-	-	-	-	-
Mentarang Hulu	-	-	-	-	-	-	-
Jumlah/Tota / 2010	1	37	36	73	8	5	13
2009	1	37	36	73	8	5	13
2008	1	37	36	73
2007	1	73	111	184	20	3	23
2006	1	90	135	225	18	4	22
2005	1	79	112	181	22	3	25

Sumber : Dinas Pendidikan, Pemuda dan Olahraga Kab. Malinau
 Source : Educational, Youth and Sports Services of Malinau Regency



Tabel/Table 4.1.11
Banyaknya Murid SD Negeri dan Swasta Yang Lulus Ujian Nasional
Menurut Kecamatan
*Number of State and Private Primary School's Pupil Passed
National Examination by District
2005-2010*

Kecamatan <i>District</i>	SD Negeri <i>State Primary School</i>			SD Swasta <i>Private Primary School</i>		
	Peserta <i>Particip- ant</i>	Lulus <i>Passed</i>	%	Peserta <i>Particip- ant</i>	Lulus <i>Passed</i>	%
(1)	(3)	(4)	(5)	(6)	(7)	(8)
Kayan Hulu	45	45	100,00	-	-	-
Sungai Boh	52	52	100,00	-	-	-
Kayan Selatan	45	45	100,00	-	-	-
Kayan Hilir	33	33	100,00	-	-	-
Pujungan	30	30	100,00	-	-	-
Bahau Hulu	46	46	100,00	-	-	-
Malinau Kota	337	337	100,00	-	-	-
Malinau Selatan	159	159	100,00	-	-	-
Malinau Barat	148	148	100,00	-	-	-
Malinau Utara	211	211	100,00	-	-	-
Mentarang	95	95	100,00	-	-	-
Mentarang Hulu	27	27	100,00	-	-	-
Jumlah/ <i>Total</i> 2010	1.228	1.228	100,00			
2009	1.254	1.254	100,00			
2008	1.197	1.192	99,58	-	-	-
2007	1.099	1.099	100,00	-	-	-
2006	1.112	1.112	100,00	-	-	-
2005	972	973	100,00	-	-	-

Sumber : Dinas Pendidikan, Pemuda dan Olahraga Kab. Malinau

Source : Educational, Youth and Sports Services of Malinau Regency



Tabel/Table 4.1.12
 Banyaknya Murid SLTP Negeri dan Swasta Yang Lulus Ujian Nasional
 Menurut Kecamatan
*Number of State and Private Junior High School's Pupil Passed
 National Examination by District
 2005-2010*

Kecamatan <i>District</i>	SLTP Negeri <i>State JuniorHigh School</i>			SLTP Swasta <i>Private JuniorHigh School</i>		
	Peserta <i>Particip- ant</i>	Lulus <i>Passed</i>	%	Peserta <i>Particip- ant</i>	Lulus <i>Passed</i>	%
(1)	(3)	(4)	(5)	(6)	(7)	(8)
Kayan Hulu	45	45	100,00	-	-	-
Sungai Boh	35	35	100,00	-	-	-
Kayan Selatan	36	36	100,00	-	-	-
Kayan Hilir	24	24	100,00	-	-	-
Pujungan	18	18	100,00	-	-	-
Bahau Hulu	27	27	100,00	-	-	-
Malinau Kota	284	284	100,00	-	-	-
Malinau Selatan	75	75	100,00	-	-	-
Malinau Barat	94	93	98,94	-	-	-
Malinau Utara	129	129	100,00	-	-	-
Mentarang	103	103	100,00	-	-	-
Mentarang Hulu	-	-	-	-	-	-
Jumlah/ <i>Total</i> 2010	870	869	99,88	-	-	-
2009	898	864	96,21	-	-	-
2008	843	837	99,29	-	-	-
2007	797	789	99,00	-	-	-
2006	825	775	93,94	-	-	-
2005	682	662	97,07	-	-	-

Sumber : Dinas Pendidikan, Pemuda dan Olahraga Kab. Malinau
 Source : *Educational, Youth and Sports Services of Malinau Regency*



Tabel/Table 4.1.13
 Banyaknya Murid SMU Negeri dan Swasta Yang Lulus Ujian Nasional
 Menurut Kecamatan
*Number of State and Private Senior High School's Pupil Passed
 National Examination by District
 2005-2010*

Kecamatan <i>District</i>	SMU Negeri <i>State SeniorHigh School</i>			SMU Swasta <i>Private SeniorHigh School</i>		
	Peserta <i>Partici-pant</i>	Lulus <i>Passed</i>	%	Peserta <i>Partici-pant</i>	Lulus <i>Passed</i>	%
(1)	(3)	(4)	(5)	(6)	(7)	(8)
Kayan Hulu	26	26	100,00	-	-	-
Sungai Boh	-	-	-	15	15	100,00
Kayan Selatan	-	-	-	20	20	100,00
Kayan Hilir	-	-	-	-	-	-
Pujungan	-	-	-	13	13	100,00
Bahau Hulu	-	-	-	-	-	-
Malinau Kota	243	243	100,00	152	152	100,00
Malinau Selatan	-	-	-	-	-	-
Malinau Barat	-	-	-	-	-	-
Malinau Utara	100	100	100,00	-	-	-
Mentarang	-	-	-	-	-	-
Mentarang Hulu	-	-	-	-	-	-
Jumlah/ <i>Total</i> 2010	369	369	100,00	200	200	100,00
2009	313	306	97,76	269	237	88,10
2008	307	306	99,67	250	237	94,80
2007	411	411	100,00
2006	159	156	98,11	223	213	95,92
2005	307	307	100,00	44	44	100,00

Sumber : Dinas Pendidikan, Pemuda dan Olahraga Kab. Malinau
 Source : Educational, Youth and Sports Services of Malinau Regency



Tabel/Table 4.1.14
 Banyaknya Murid SMK Negeri dan Swasta Yang Lulus Ujian Nasional
 Menurut Kecamatan
*Number of State and Private Vocational Senior High School's Pupil Passed
 National Examination by District
 2006-2010*

Kecamatan <i>District</i>	SMK Negeri <i>State Vocational SeniorHigh School</i>			SMK Swasta <i>Private Vocational SeniorHigh School</i>		
	Peserta <i>Partici- pant</i>	Lulus <i>Passed</i>	%	Peserta <i>Partici- pant</i>	Lulus <i>Passed</i>	%
(1)	(3)	(4)	(5)	(6)	(7)	(8)
Kayan Hulu	-	-	-	-	-	-
Sungai Boh	-	-	-	-	-	-
Kayan Selatan	-	-	-	-	-	-
Kayan Hilir	-	-	-	-	-	-
Pujungan	-	-	-	-	-	-
Bahau Hulu	-	-	-	-	-	-
Malinau	46	46	100,00	-	-	-
Malinau Selatan	-	-	-	-	-	-
Malinau Barat	38	38	100,00	10	10	100,00
Malinau Utara	-	-	-	-	-	-
Mentarang	-	-	-	-	-	-
Mentarang Hulu	-	-	-	-	-	-
Jumlah/ <i>Total</i> 2010	84	84	100,00	10	10	100,00
2009	55	53	92,00	13	11	84,62
2008	55	53	96,36	13	11	84,62
2007	-	-	-	100	100	100,00
2006	-	-	-	72	46	63,89

Sumber : Dinas Pendidikan, Pemuda dan Olahraga Kab. Malinau
 Source : *Educational, Youth and Sports Services of Malinau Regency*



Tabel/Table 4.1.15
Banyaknya Anggota Gerakan Pramuka Menurut Tingkat dan Kecamatan
Member of Scouts by Level and District

2010

Kecamatan <i>District</i>	Majelis Pembimbing <i>Guidence Council</i>	Andalan <i>Pledger</i>	Pembina <i>Cultivater</i>	Jumlah <i>Total</i>
(1)	(2)	(3)	(4)	(5)
Kayan Hulu	-	-	-	-
Sungai Boh	-	-	-	-
Kayan Selatan	-	-	-	-
Kayan Hilir	-	-	-	-
Pujungan	-	-	-	-
Bahau Hulu	-	-	-	-
Malinau Kota	3	2	2	7
Malinau Selatan	-	-	-	-
Malinau Barat	3	2	2	7
Malinau Utara	3	2	2	7
Mentarang	3	2	2	7
Mentarang Hulu	-	-	-	-
Jumlah/ <i>Total</i> 2010	12	8	8	28
2009	17	-	36	53
2005	8	-	16	24
2004	8	-	16	24
2003	8	-	16	24

Sumber : Dinas Pendidikan, Pemuda dan Olahraga Kab. Malinau

Source : *Educational, Youth and Sports Services of Malinau Regency*



Tabel/Table 4.1.16
 Banyaknya Anggota Gerakan Pramuka Menurut Golongan dan Kecamatan
Member of Scouts by Group and District

2010

Kecamatan <i>District</i>	Pandega <i>Top level</i>	Penegak <i>3rd level</i>	Pengga- lang <i>2nd level</i>	Siaga <i>1 st level</i>	Jumlah <i>Total</i>
(1)	(2)	(3)	(4)	(5)	(6)
Kayan Hulu	-	-	-	-	-
Sungai Boh	-	-	-	-	-
Kayan Selatan	-	-	-	-	-
Kayan Hilir	-	-	-	-	-
Pujungan	-	-	-	-	-
Bahau Hulu	-	-	-	-	-
Malinau Kota	10	80	80	80	250
Malinau Selatan	-	-	-	-	-
Malinau Barat	-	-	-	-	-
Malinau Utara	-	-	-	-	-
Mentarang	-	-	-	-	-
Mentarang Hulu	-	-	-	-	-
Jumlah/ <i>Total</i> 2010	10	80	80	80	250
2009	10	220	485	90	735
2005	-	-	-	-	780
2004	8	-	17	25	780
2003	10	210	470	90	780

Sumber : Dinas Pendidikan, Pemuda dan Olahraga Kab. Malinau
 Source : *Educational, Youth and Sports Services of Malinau Regency*



Tabel/Table 4.2.1
Banyaknya Tenaga Kesehatan
Number of Health Personnel
2008-2010

Unit kerja Work Place	Dokter Ahli Spesial- list Doctor	Dokter Umum General Doctor	Dokter Gigi Dentist	Tenaga Non Medis*)	Perawat Nurse	Bidan- -	Jumlah Total
(1)	(2)	(3)	(5)	(6)	(7)	(8)	(9)
1. Rumah sakit - Hospital	2	6	1	78	56	12	155
2. Puskesmas: Publics Health Centers							
➤ Kayan Hulu	-	1	-	5	5	3	14
➤ Kayan Hilir	-	-	-	4	3	4	11
➤ Sungai Boh	-	-	-	5	5	1	11
➤ Kayan Selatan	-	-	-	7	2	2	11
➤ Pujungan	-	-	-	5	4	1	10
➤ Bahau Hulu	-	-	-	2	4	1	7
➤ Malinau Kota	-	2	2	28	8	4	44
➤ Malinau Selatan	-	1	-	14	17	2	34
➤ Malinau Barat	-	2	1	14	13	1	31
➤ Malinau Utara	-	6	2	23	12	1	44
➤ Mentarang	-	-	1	17	11	2	31
➤ Mentarang Hulu	-	-	-	-	5	-	5
Jumlah/Total 2010	2	18	7	202	145	34	408
2009	1	21	5	33	198	37	366
2008	1	38	12	32	177	30	287

*) Tenaga Kese Non Medis terdiri dari tenaga farmasi, gizi, teknisi medis, sanitasi dan kesmas

Sumber : Dinas Kesehatan Kabupaten Malinau

Source : Health Service of Malinau Regency



Tabel/Table 4.2.2
 Banyaknya Fasilitas Kesehatan
Number of Health Facilities 2005-2010

Fasilitas Kesehatan <i>Health Facilities</i>	2005	2006	2007	2008	2009	2010
(1)	(2)	(3)	(4)	(5)	(6)	(7)
1. Rumah Sakit - <i>Hospital</i>	1	1	1	1	1	
2. Puskesmas – <i>Public Health Centers</i>	9	9	11	12	13	14
3. Puskesmas Pembantu - <i>Public Health Sub Centers</i>	30	30	34	38	40	46
4. Sarana Puskesmas Keliling – <i>Moving Public Health Sub Centers Instrument:</i>						
Roda 2 – <i>2 wheel</i>	9	33	33	53	53	75
Roda 4 – <i>4 wheel</i>	7	9	6	11	11	11
Perahu bermotor - <i>Machine Boat</i>	4	12	15	18	18	23
Speed Boad	-	1	1	1	1	1
5. Tempat Tidur Puskesmas – <i>Bed of Public Health Centers</i>	30	30	-	20	20	10
6. Pos Yandu – <i>Unit Service Post</i>	84	91	95	99	99	100
7. Polindes – <i>Birth Delivery Village Post</i>	15	3	-	-	-	-
8. Dokter Praktek - <i>Doctor's Practice</i>	17	11	22	17	20	19
9. Bidan Praktek – <i>Nurse's Practice</i>	12	6	8	7	18	15
10. Apotek - <i>Apotech</i>	1	1	1	1	1	1
11. Gudang Farmasi – <i>Drugstore</i>	1	1	1	1	1	1
12. Balai Pengobatan - <i>Medicinal Treatment</i>	3	1	1	1	2	2
13. Tempat Tidur Rumah Sakit – <i>Hospital bed rest</i>	-	-	-	53	53	60
14. Toko Obat – <i>Drug Store</i>	-	-	9	9	9	9

Sumber : Dinas Kesehatan Kabupaten Malinau
 Source : Health Service of Malinau Regency



Tabel/Table 4.2.3.
Jumlah Sarana Upaya Kesehatan Bersumber Masyarakat (UKBM)
Menurut Kecamatan
Number of Health Facilities Which Mass Resource Efforts by District
2005-2010

Kecamatan <i>District</i>	Posyandu <i>Unit Services Post</i>		Polindes <i>Birth Delivery Village Post</i>	Pos Obat Desa <i>Village Drug Post</i>
	Sarana <i>Facilities</i>	Kader <i>Cadre</i>		
(1)	(2)	(3)	(4)	(5)
Kayan Hulu	7	43	-	-
Sungai Boh	6	25	-	-
Kayan Hilir	6	32	-	-
Kayan Selatan	5	25	-	-
Pujungan	7	46	-	-
Bahau Hulu	6	24	-	-
Malinau	11	75	-	-
Malinau Selatan	21	103	-	-
Malinau Barat	6	47	-	-
Malinau Utara	14	66	-	-
Mentarang	10	50	-	-
Mentarang Hulu	1	5	-	-
Jumlah/ <i>Total</i> 2010	100	541	-	-
2009	103	530	-	-
2008	99	500	-	-
2007	95	505	-	-
2006	91	537	3	27
2005	81	366	15	27

Sumber : Dinas Kesehatan Kabupaten Malinau

Source : Health Service of Malinau Regency



Tabel/Table 4.2.4
 Persentase Pertolongan Persalinan Oleh Tenaga Kesehatan Dirinci
 Menurut Kecamatan
Percentage of Birth by Health Personnel by District
 2005-2010

Kecamatan <i>District</i>	Jumlah Persalinan <i>Number of Birth</i>		
	Total – <i>Total</i>	Oleh Tenaga Kesehatan <i>By Health Personnel</i>	Persentase <i>Percentage (%)</i>
(1)	(2)	(3)	(4)
Kayan Hulu	45	35	77.8
Sungai Boh	59	59	100,0
Kayan Hilir	27	25	92.6
Kayan Selatan	44	44	100,0
Pujungan	42	35	83.3
Bahau Hulu	40	35	87.5
Malinau	525	511	97.3
Malinau Barat	171	150	87.7
Malinau Selatan	180	110	51,4
Malinau Utara	214	156	72.9
Mentarang	42	42	100,0
Mentarang Hulu	15	15	100,0
Jumlah/ <i>Total</i> 2010	1.404	1.217	86.68
2009	1.303	1.125	86,30
2008	1.342	961	71,61
2007	1.359	690	50,80
2006	1.330	875	65,79
2005	901	569	63,15

Sumber : Dinas Kesehatan Kabupaten Malinau
 Source : Health Service of Malinau Regency



Tabel/Table 4.2.5
Jumlah Kelahiran dan Kematian Bayi dan Balita Dirinci Menurut
Kecamatan
*Number of Birth and Death of Baby and child under 5th years old by
District
2005-2010*

Kecamatan <i>District</i>	Kelahiran <i>Birth</i>	Lahir Mati <i>Death Birth</i>	Bayi Mati <i>Death</i>	Balita Mati
(1)	(2)	(3)	(4)	(5)
Kayan Hulu	45	-	-	-
Sungai Boh	45	-	-	-
Kayan hilir	27	-	-	-
Kayan Selatan	44	-	-	-
Pujungan	41	1	-	-
Bahau Hulu	40	-	-	-
Malinau	525	5	-	-
Malinau Barat	171	-	-	-
Malinau Selatan	190	1	4	-
Malinau Utara	260	4	-	2
Mentarang	42	-	-	-
Mentarang Hulu	15	-	-	-
Jumlah/ <i>Total</i> 2010	1.445	11	4	2
2009	876	13	17	1
2008	1.394	9	5	3
2007	1.265	12	11	5
2006	1.330	23	13	11
2005	901	7	23	21

Sumber : Dinas Kesehatan Kabupaten Malinau

Source : Health Service of Malinau Regency



Tabel/Table 4.2.6
Jumlah Kunjungan Puskesmas dan Rumah Sakit Dirinci Menurut
Kecamatan
*Number of People that Use the Public Health Centers and
Hospital by District*
2008-2010

Kecamatan <i>District</i>	Kunjungan Puskesmas		
	Rawat Jalan	Rawat Inap	Jumlah
(1)	(2)	(3)	(4)
Kayan Hulu	7.692	-	7.692
Sungai Boh	3.042	-	3.042
Kayan Selatan	2.823	-	2.823
Kayan Hilir	2.744	8	2.752
Pujungan	1.718	-	1.718
Bahau Hulu	3.028	-	3.028
Malinau Kota			
a. Puskemas	15.484	-	15.484
Malinau Barat	10.819	-	10.819
Malinau Selatan	9.053	-	9.053
Malinau Utara			
a. Rumah Sakit*)	24.115	-	24.115
Mentarang	8.334	44	8.377
Mentarang Hulu	-	-	-
Jumlah/Total 2010	88.852	52	88.904
2009	102.352	2.464	104.816
2008	107.088	2.464	109.552

*) angka kabupaten

Sumber : Dinas Kesehatan Kabupaten Malinau

Source : Health Service of Malinau Regency



Tabel/Table 4.2.7
Penduduk Peserta Jaminan Pemeliharaan Kesehatan Dirinci Menurut
Kecamatan
Number of Insurance Healthy Participant by District
2006-2010

Kecamatan <i>District</i>	Askes <i>Healthy</i> <i>Assurance</i>	Jam- sostek	Askes- kin <i>Healthy</i> <i>Assurance</i> <i>for Poor</i>	Lainnya <i>Others</i>	Jumlah <i>Total</i>	
(1)	(2)	(3)	(4)	(5)	(6)	
Kayan Hulu			2.132		2.132	
Sungai Boh			1.210		1.210	
Kayan Selatan			1.393		1.393	
Kayan Hilir			1.651		1.651	
Pujungan			1.059		1.059	
Bahau Hulu			1.577		1.577	
Malinau Kota			6.029		6.029	
Malinau Barat			4.533		4.533	
Malinau Selatan			6.802		6.802	
Malinau Utara			6.329		6.329	
Mentarang			5.571		5.571	
Mentarang Hulu			656		656	
Jumlah/ <i>Total</i>	2010		38.942		38.942	
	2009	3.295	-	38.942	1.317	44.844
	2008	8.051	445	40.181	1.317	49.994
	2007	6.973	445	32.429	-	39.847
	2006	8.245	-	30.549	32.429	71.223

Sumber : Dinas Kesehatan Kabupaten Malinau
Source : Health Service of Malinau Regency



Tabel/Table 4.2.8
 Jumlah Kunjungan Rawat Jalan di RSUD Malinau Berdasarkan Tempat
 Tinggal
Number of outpatient in Malinau Hospital by Origin
 2008-2010

Kecamatan <i>District</i>	Januari	Februari	Maret	April	Mei	Juni
(1)	(2)	(3)	(4)	(5)	(6)	(7)
Kayan Hulu	29	25	25	37	36	36
Sungai Boh	15	14	15	20	15	15
Kayan Selatan	10	13	5	5	5	25
Kayan Hilir	25	14	12	45	35	40
Pujungan	10	7	5	18	19	17
Bahau Hulu	11	7	7	7	7	20
Malinau Kota	334	244	498	241	228	242
Malinau Barat	216	189	222	124	129	178
Malinau Selatan	148	54	135	128	118	213
Malinau Utara	225	215	223	129	127	215
Mentarang	130	53	113	115	104	105
Mentarang Hulu	35	35	26	30	30	30
<i>Jumlah/Total</i> 2010	1.188	870	1.286	899	853	1.135
2009	1.214	923	950	1.020	1.162	1.152
2008	796	1.064	886	895	1.072	959

Sumber : RSUD Kabupaten Malinau
 Source : *Malinau Regency Hospital*



Lanjutan

Kecamatan <i>District</i>	Juli	Agus tus	Septem Ber	Oktober	Nopem ber	Desem ber
(1)	(2)	(3)	(4)	(5)	(6)	(7)
Kayan Hulu	36	13	40	40	44	40
Sungai Boh	15	12	12	21	12	12
Kayan Selatan	26	25	25	28	25	25
Kayan Hilir	40	13	17	19	17	17
Pujungan	17	20	30	61	30	21
Bahau Hulu	20	15	15	18	19	15
Malinau Kota	246	246	197	203	534	242
Malinau Barat	183	179	109	172	199	123
Malinau Selatan	216	126	112	130	162	118
Malinau Utara	212	213	139	150	224	205
Mentarang	96	100	91	116	123	110
Mentarang Hulu	25	18	86	85	95	95
Jumlah/ <i>Total</i> 2010	1.232	980	873	1.043	1.484	1.023
2009	846	1.148	859	1.354	940	1.040
2008	943	1.131	761	945	1.164	997

Sumber : RSUD Kabupaten Malinau
Source : *Malinau Regency Hospital*



Tabel/Table 4.2.9
 Jumlah Kunjungan Rawat Inap di RSUD Malinau Berdasarkan Tempat
 Tinggal
Number of stay patient in Malinau Hospital by Origin
 2008-2010

Kecamatan <i>District</i>	Januari	Februari	Maret	April	Mei	Juni
(1)	(2)	(3)	(4)	(5)	(6)	(7)
Kayan Hulu	-	1	3	2	1	-
Sungai Boh	-	-	-	-	2	1
Kayan Selatan	-	-	1	2	-	-
Kayan Hilir	1	1	2	1	2	4
Pujungan	-	1	-	-	1	-
Bahau Hulu	-	1	1	2	2	1
Malinau Kota	64	60	70	73	75	83
Malinau Barat	27	27	30	38	48	26
Malinau Selatan	23	19	29	25	24	20
Malinau Utara	46	44	53	42	32	49
Mentarang	18	10	23	13	15	10
Mentarang Hulu	-	-	-	-	1	-
<i>Jumlah/Total</i> 2010	179	164	212	198	203	194
2009	193	191	146	208	202	179
2008	196	170	175	175	167	170

Sumber : RSUD Kabupaten Malinau
 Source : *Malinau Regency Hospital*



Lanjutan

Kecamatan <i>District</i>	Juli	Agus tus	Septem Ber	Oktober	Nopem ber	Desem ber
(1)	(2)	(3)	(4)	(5)	(6)	(7)
Kayan Hulu	5	-	-	-	5	-
Sungai Boh	-	-	-	-	5	-
Kayan Selatan	-	3	-	-	-	1
Kayan Hilir	-	-	-	2	2	1
Pujungan	1	1	-	-	3	-
Bahau Hulu	1	1	-	7	-	-
Malinau Kota	74	100	96	83	106	87
Malinau Barat	35	43	38	50	48	45
Malinau Selatan	23	19	26	22	37	31
Malinau Utara	33	64	54	72	75	62
Mentarang	19	20	26	16	29	17
Mentarang Hulu	1	-	-	-	-	1
Jumlah/ <i>Total</i> 2010	192	251	240	252	309	245
2009	188	204	145	189	171	210
2008	225	194	159	161	197	177

Sumber : RSUD Kabupaten Malinau
Source : Malinau Regency Hospital



Tabel/Table 4.3.1
 Banyaknya Akseptor KB Baru Menurut Jenis Pemakaian Alat Kontrasepsi dan Kecamatan
Number of New KB Acceptors by Kinds of Contraception and by District 2005-2010

Kecamatan <i>District</i>	Pil <i>Pill</i>	IUD	Kon- dom <i>Condom</i>	Sunti- kan- <i>Injection</i>	lain-nya <i>Others</i>	Jum lah <i>Total</i>
(1)	(2)	(3)	(4)	(5)	(6)	(7)
Kayan Hulu	34	-	-	38	-	72
Sungai Boh	45	-	-	59	-	104
Kayan hilir	49	-	-	35	1	85
Kayan Selatan	42	-	-	16	-	58
Pujungan	33	-	-	35	-	68
Bahau Hulu	56	-	-	25	-	81
Malinau	43	1	3	78	1	139
Malinau Barat	55	-	-	55	-	98
Malinau Selatan	105	-	1	114	-	120
Malinau Utara	78	-	1	67	1	147
Mentarang	67	-	-	82	7	156
Mentarang Hulu	25	-	-	15	-	40
Jumlah/ <i>Total</i> 20010	633	1	5	619	10	1.268
2009	298	7	50	252	4	611
2008	451	15	38	595	17	1.126
2007	1.072	25	255	949	89	2.390
2006	203	-	36	244	28	512
2005	148	-	14	103	-	265

Sumber : Dinas Kesehatan Kabupaten Malinau
 Source : *Health Service of Malinau Regency*



Tabel/Table 4.3.2

Banyaknya Akseptor KB Aktif Menurut Jenis Pemakaian Alat Kontrasepsi dan Kecamatan

Number of Active KB Acceptors by Kinds of Contraception and by District 2005-2010

Kecamatan <i>District</i>	Pil <i>Pill</i>	IUD	Kon- dom <i>Condom</i>	Suntikan <i>Injection</i>	Lainnya <i>Others</i>	Jum lah <i>Total</i>
(1)	(2)	(3)	(4)	(5)	(6)	(7)
Kayan Hulu	345	2	6	255	2	610
Sungai Boh	234	-	-	56	2	292
Kayan hilir	156	-	-	75	-	231
Kayan Selatan	204	-	-	145	-	349
Pujungan	158	-	-	142	3	303
Bahau Hulu	133	-	-	123	-	256
Malinau	1.856	-	5	1.722	4	3.587
Malinau Barat	765	-	-	655	16	1.436
Malinau Selatan	806	-	1	479	-	1.286
Malinau Utara	988	-	26	896	11	1.921
Mentarang	562	-	-	346	2	910
Mentarang Hulu	56	-	-	98	-	154
Jumlah/ <i>Total</i> 2010	6.263	2	38	4.992	40	11.335
2009	4.042	22	124	3.743	84	8.015
2008	3.154	57	136	4.224	875	8.446
2007	4.419	2	97	4.653	92	9.263
2006	2.392	9	13	3.287	10	5.701
2005	1.954	50	88	1.847	-	3.939

Sumber : Dinas Kesehatan Kabupaten Malinau

Source : Health Service of Malinau Regency



Tabel/Table 4.3.3
 Persentase Akseptor KB Aktif Terhadap Pasangan Usia Subur Menurut
 Kecamatan
Percentage of Active KB Acceptors to Pair's Fertile Age by District
 2005-2010

Kecamatan <i>District</i>	Pasangan Usia Subur <i>Pair's Fertile Age</i>	Akseptor - <i>Acceptors</i>		Persentase Akseptor Aktif terhadap PUS <i>% Active KB Acceptors to Pair's Fertile Age</i>
		Baru <i>New</i>	Aktif <i>Active</i>	
(1)	(2)	(3)	(4)	(5)
Kayan Hulu	605	72	610	100,83
Sungai Boh	425	104	292	68,71
Kayan hilir	276	85	231	83,70
Kayan Selatan	408	58	349	85,54
Pujungan	348	68	303	87,07
Bahau Hulu	283	81	256	90,46
Malinau	3.919	139	3.587	91,53
Malinau Barat	1.733	98	1.436	82,86
Malinau Selatan	1.518	220	1.286	82,60
Malinau Utara	1.943	147	1.921	98,87
Mentarang	1.079	156	910	84,34
Mentarang Hulu	193	40	154	79,79
Jumlah/ <i>Total</i> 2010	12.730	1.268	11.335	89,04
2009	11.885	611	8.015	67,40
2008	9.221	1.126	8.446	91,60
2007	9.830	611	9.263	94,23
2006	8.814	512	5.711	64,79
2005	8.922	330	4.075	45,67

Sumber : Dinas Kesehatan Kabupaten Malinau

Source : Health Service of Malinau Regency



Tabel/Table 4.3.4
 Banyaknya Sarana Keluarga Berencana Menurut Kecamatan
Number of Family Planning's Facilities by District
 2005-2010

Kecamatan <i>District</i>	Klinik KB <i>KB- Clinics</i>	Pos KB Desa <i>Village KB Post</i>	Kelompok	PLKB/ PPLKB <i>KB-Field Employee</i>	Bidan Nurse
			Penimbang Balita <i>Children weighing Group</i>		
(1)	(2)	(3)	(4)	(5)	(6)
Kayan Hulu	1	2	1	-	1
Sungai Boh	1	2	1	-	1
Kayan hilir	1	2	1	-	1
Kayan Selatan	1	3	1	-	1
Pujungan	1	1	1	-	1
Bahau Hulu	1	1	1	-	-
Malinau	1	3	1	-	4
Malinau Barat	1	2	1	-	2
Malinau Selatan	1	10	1	-	1
Malinau Utara	1	6	1	-	2
Mentarang	1	5	1	-	2
Mentarang Hulu	1	1	1	-	-
Jumlah/ <i>Total</i> 2010	12	38	12	-	16
2009	12	99	99	-	12
2008	13	14	95	-	17
2007	14	-	95	-	16
2006	10	97	91	-	18
2005	10	97	84	-	16

Sumber : Dinas Kesehatan Kabupaten Malinau

Source : Health Service of Malinau Regency



Tabel/Table 4.3.5
 Banyaknya Penderita dan Kematian Menurut Jenis Penyakit dan
 Kecamatan
Number of suffer and die by disease and District
 2008-2010

Kecamatan <i>District</i>	Demam Berdarah		Malaria		Diare		HIV	
	Pende rita	Kema tian	Pend erita Klinis	Pen deri ta	Kema tian	Kema tian	Pende rita	Ke mat ian
(1)	(2)	(3)	(4)	(4)	(6)	(5)	(6)	(6)
Kayan Hulu	-	-	-	-	-	-	-	-
Sungai Boh	-	-	-	-	-	-	-	-
Kayan hilir	-	-	-	-	-	-	-	-
Kayan Selatan	-	-	-	-	-	-	-	-
Pujungan	1	-	-	-	-	-	-	-
Bahau Hulu	-	-	-	-	-	-	-	-
Malinau	29	-	-	-	-	-	-	-
Malinau Barat	15	1	-	-	-	-	-	-
Malinau Selatan	30	-	-	-	-	-	-	-
Malinau Utara	12	1	-	-	-	-	-	-
Mentarang	14	-	-	-	-	-	-	-
Mentarang Hulu	1	-	-	-	-	-	-	-
Jumlah/ <i>Total</i> 2010	102	2	-	-	-	-	26	7
2009	48	-	232	-	2.472	-	10	-
2008	9	-	150	1.827	-	-	-	-

Sumber : Dinas Kesehatan Kabupaten Malinau
 Source : Health Service of Malinau Regency



Tabel/Table 4.4.1
Jumlah Penduduk Menurut Agama Dirinci Per Kecamatan
Population by Religion Attentive and by District
2007-2010

Kecamatan <i>District</i>	Agama-Religion						Jumlah <i>Total</i>
	Islam <i>Mos- lems</i>	Katholik <i>Catho- lics</i>	Protes- tan <i>Protest Christ</i>	Hindu <i>Hin du</i>	Budha <i>Bud dha</i>	Lain- nya <i>Others</i>	
(1)	(2)	(3)	(4)	(5)	(6)	(7)	(8)
Kayan Hulu	13	8	3.286	-	-	-	3.307
Kayan Selatan	7	813	1.436	-	-	-	2.256
Sungai Boh	22	706	1.617	1	-	-	2.346
Kayan Hilir	49	5	1.479	-	-	-	1.533
Pujungan	22	18	1.884	-	-	-	1.924
Bahau Hulu	8	3	1.556	3	-	-	1.570
Malinau	15.269	733	5.931	30	210	-	22.173
Malinau Selatan	533	1.063	6.733	6	1	-	8.336
Malinau Barat	1.479	866	7.301	1	27	-	9.674
Malinau Utara	4.362	1.746	4.745	10	6	-	10.869
Mentarang	157	64	5.793	-	-	-	6.014
Mentarang Hulu	6	5	1.069	-	-	-	1.080
Jumlah/Total 2010	21.927	6.030	42.830	51	244	-	71.082
2009	21.615	5.991	42.817	46	248	-	70.717
2008	19.169	5.954	40.599	28	274	-	66.023
2007	14.339	6.420	34.751	86	159	2	55.577

Sumber : Kantor Kementerian Agama Kabupaten Malinau

Source : Religion Ministry Office of Malinau Regency



Tabel/Table 4.4.2
 Banyaknya Sarana Ibadah Menurut Kecamatan
Number of Pray Place by District
 2005 – 2010

Kecamatan <i>District</i>	Masjid <i>Mosque</i>	Langgar <i>Prayer house</i>	Gereja Kristen <i>Cristian Church</i>	Gereja Katolik <i>Catholic church</i>	Vihara <i>Vihara</i>	Kuil <i>Temple</i>
(1)	(2)	(3)	(4)	(5)	(6)	(7)
Kayan Hulu	1	-	9	4	-	-
Sungai Boh	-	-	4	3	-	-
Kayan Hilir	1	-	4	-	-	-
Kayan Selatan	-	-	3	-	-	-
Pujungan	1	-	10	-	-	-
Bahau Hulu	-	-	8	-	-	-
Malinau	10	8	18	2	1	-
Malinau Selatan	1	-	17	11	-	-
Malinau Barat	2	2	16	6	-	-
Malinau Utara	5	2	23	5	-	-
Mentarang	1	-	18	2	-	-
Mentarang Hulu	-	-	15	-	-	-
Jumlah/ <i>Total</i> 2010	22	12	145	33	1	-
2009	21	9	144	35	1	-
2008	20	8	144	33	1	-
2007	18	8	145	32	1	-
2006	18	10	144	32	1	-
2005	19	7	154	32	1	-

Sumber : Kantor Kementerian Agama Kabupaten Malinau
 Source : *Religion Ministry Office of Malinau Regency*



Tabel/Table 4.4.3
Banyaknya Nikah, Talak, Cerai dan Rujuk Menurut Kecamatan
Number of Marriages, Divorce and Reconciliations by District
2005-2010

Kecamatan <i>District</i>	Nikah <i>Marriages</i>	Talak <i>Divorce</i>	Cerai <i>Divorce</i>	Rujuk <i>Reconciliations</i>
(1)	(2)	(3)	(4)	(5)
1. Kayan Hulu	-	-	-	-
2. Sungai Boh	-	-	-	-
3. Kayan Selatan	-	-	-	-
4. Kayan Hilir	-	-	-	-
5. Pujungan	-	-	-	-
6. Bahau Hulu	-	-	-	-
7. Malinau	153	-	-	-
8. Malinau Selatan	-	-	-	-
7. Malinau Barat	-	-	-	-
8. Malinau Utara	41	-	-	-
9. Mentarang	9	-	-	-
10. Mentarang Hulu	-	-	-	-
Jumlah/ <i>Total</i> 2010	203	-	-	-
2009	368	-	10	-
2008	204	-	-	-
2007	183	-	-	-
2006	153	-	-	-
2005	128	-	-	-

Sumber : Kantor Kementerian Agama Kabupaten Malinau
Source : Religion Ministry Office of Malinau Regency



Tabel/Table 4.4.4
Banyaknya Jemaah Haji Menurut Kecamatan
Number of Muslim Pilgrims by District

2006-2010

Kecamatan <i>District</i>	2006	2007	2008	2009	2010
(1)	(2)	(3)	(4)	(5)	(6)
Kayan Hulu	-	-	-	-	-
Sungai Boh	-	-	-	-	-
Kayan Selatan	-	-	-	-	-
Kayan Hilir	-	-	-	-	-
Pujungan	-	-	-	-	-
Bahau Hulu	-	-	-	-	-
Malinau	47	41	44	44	44
Malinau Selatan	-	-	-	-	-
Malinau Barat	2	10	2	2	3
Malinau Utara	-	-	5	5	12
Mentarang	-	-	-	-	-
Mentarang Hulu	-	-	-	-	-
Jumlah/ <i>Total</i>	49	51	51	51	59

Sumber : Kantor Kementerian Agama Kabupaten Malinau
Source : Religion Ministry Office of Malinau Regency



Tabel/Table 4.4.5

Banyaknya Pondok Pesantren, Guru dan Santri Menurut Kecamatan
Number of Traditional Islamic Schools, Teachers, and Pupils by District
2008-2010

Kecamatan <i>District</i>	Pondok Pesantren <i>Traditional Islamic School</i>	Guru/Kyai <i>Teachers</i>	Santri <i>Pupils</i>
(1)	(2)	(3)	(4)
1. Kayan Hulu	-	-	-
2. Sungai Boh	-	-	-
3. Kayan Selatan	-	-	-
4. Kayan Hilir	-	-	-
5. Pujungan	-	-	-
6. Bahau Hulu	-	-	-
7. Malinau	1	8	73
8. Malinau Selatan	-	-	-
9. Malinau Barat	-	-	-
10. Malinau Utara	-	-	-
11. Mentarang	-	-	-
12. Mentarang Hulu	-	-	-
Jumlah/ <i>Total</i> 2010	1	8	73
2009	1	4	42
2008	1	6	20

Sumber : Kantor Kementerian Agama Kabupaten Malinau

Source : Religion Ministry Office of Malinau Regency



Tabel/Table 4.5.1
 Banyaknya Kejadian dan Korban Bencana Alam Menurut Jenisnya
Number of Natural Disasters and Victims by Type of Disaster
 2009

Jenis Bencana	Frekuensi <i>Frequensi</i>	Korban/ <i>Victims</i>		Bangunan/ <i>Building</i>		Perkiraan Kerugian <i>/Estimate Cost</i> (Rp.000)
		Mati <i>Death</i>	Men- derita <i>Injured</i>	Han- cur	Rusak/ <i>Damage</i>	
(1)	(2)	(3)	(4)	(5)	(6)	(7)
1. Angin Topan/ <i>Cyclone</i>	-	-	-	-	-	-
2. Banjir / <i>Flood</i>	-	-	-	-	-	-
3. Kebakaran/ <i>Fire</i>	-	-	4	-	6	100.000
4. Tanah Longsor/ <i>Landslide</i>	-	-	-	-	-	-
5. Gempa Bumi/ <i>Earthquake</i>	-	-	-	-	-	-
6. Kekeringan/ <i>Drought</i>	-	-	-	-	-	-
7. Perahu Karam <i>Ship Wreck</i>	-	-	-	1	-	50.000
8. Kekurangan Pangan/ <i>Food Shortages</i>	-	-	-	-	-	-
Jumlah						
2009	-	-	4	1	6	150.000

Sumber: Dinas Sosnakertrans Kabupaten Malinau

Source: *Social, Labour and Transmigration Office of Malinau Regency*



Tabel/Table 4.5.2
Banyaknya Komunitas Terpencil Menurut Kecamatan
Number of Isolated Communities by District (HouseHold)
2008-2009

Kecamatan <i>District</i>	Jumlah	Keterangan	
(1)	(2)	(3)	
1. Kayan Hulu	-	-	
2. Sungai Boh	-	-	
3. Kayan Hilir	-	-	
4. Kayan Selatan	-	-	
5. Pujungan	-	-	
6. Bahau Hulu	-	-	
7. Malinau Kota	-	-	
8. Malinau Selatan	50	-	
9. Malinau Barat	-	-	
10. Malinau Utara	-	-	
11. Mentarang	-	-	
12. Mentarang Hulu	-	-	
	2009	50	-
	2008	50	-

Sumber: Dinas Sosnakertrans Kabupaten Malinau

Source: Social, Labour and Transmigration Office of Malinau Regency



Tabel/Table 4.5.3

Banyaknya Anak Terlantar, Anak Asuh yang Terdaftar, Yang Menerima dan Belum Menerima Bantuan Menurut Kecamatan
Number of Children in Core Registered, Received Intent and Non Intent by District
 2008

Kecamatan <i>District</i>	Anak Terlantar/ <i>Children Neglected</i>	Anak Asuh/ <i>Children in Care</i>	Menerima Bantuan/ <i>Received Intent</i>	Belum Menerima Bantuan/ <i>Non Intent</i>
(1)	(2)	(3)	(4)	(5)
1. Kayan Hulu	-	-	--	
2. Sungai Boh	-	-	--	
3. Kayan Hilir	-	-	--	
4. Kayan Selatan	-	45	45	-
5. Pujungan	-	-	--	
6. Bahau Hulu	-	-	--	
7. Malinau	-	95	95	-
8. Malinau Selatan	-	-	--	
9. Malinau Barat	-	-	--	
10. Malinau Utara	-	30	30	-
11. Mentarang	-	25	25	-
12. Mentarang Hulu	-	-	--	
Jumlah/ <i>Total</i> 2008	-	195	195	-

Sumber: Dinas Sosnakertrans Kabupaten Malinau

Source: *Social, Labour and Transmigration Office of Malinau Regency*



Tabel/Table 4.5.4
Banyaknya Penyandang Masalah Kesejahteraan Sosial (PMKS)
Number of Human in Social Prosperity Problems
2008

Jenis PMKS	Jumlah <i>Total</i>		Keterangan	
	Jiwa	Kepala Keluarga		
(1)	(2)	(3)	(4)	
1. Anak jalanan	1	-	-	
2. Wanita rawan sosial ekonomi	2	-	-	
3. Lanjut usia terlantar	18	-	-	
4. Lanjut usia korban tindak kekerasan	-	-	-	
5. Penyandang cacat	17	-	-	
6. Penyandang cacat penderita penyakit kronis	5	-	-	
7. Tuna susila	-	-	-	
8. Pengemis	-	-	-	
9. Gelandangan	-	-	-	
10. Korban Napza	-	-	-	
11. Keluarga berumah tidak layak huni	-	299	-	
12. Masyarakat tinggal di daerah rawan bencana	7	-	-	
<i>Jumlah/Total</i>				
	2008	50	299	-

Sumber: Dinas Sosnakertrans Kabupaten Malinau
Source: *Social, Labour and Transmigration Office of Malinau Regency*



Katalog BPS :1101002.6406

KABUPATEN MALINAU DALAM ANGKA 2011

Pertanian *Agriculture*



BADAN PUSAT STATISTIK
KABUPATEN MALINAU



Pertanian

Pertanian yang meliputi pertanian tanaman pangan, perkebunan, kehutanan, perikanan dan peternakan selalu diupayakan untuk menunjang pertumbuhan dan stabilitas ekonomi.

Pembangunan di bidang pertanian memegang peranan penting dalam pembangunan ekonomi, terutama untuk meningkatkan taraf hidup petani sebagai kelompok besar masyarakat, disamping untuk mendukung pertumbuhan industri.

Pertanian yang meliputi pertanian tanaman pangan, perkebunan, kehutanan, perikanan dan peternakan selalu diupayakan untuk menunjang pertumbuhan dan stabilitas ekonomi.

a. Tanaman Pangan

Pada tahun 2010 luas panen padi di Kabupaten Malinau adalah 10.402 ha yang terdiri dari 3.011 ha padi sawah dan 7.391 Ha padi ladang. Jika dibandingkan dengan tahun 2009 maka terjadi peningkatan luas panen padi sawah sebesar 27,91 persen sedangkan padi ladang mengalami penurunan sebesar 11,65 persen. Produksi padi sawah dan padi ladang pada tahun 2010 masing-masing 10.800 ton dan 16.148 ton. Nilai produksi pada tahun 2010 ini mengalami peningkatan sebesar 27,63 persen untuk padi sawah dan padi ladang mengalami penurunan 11,66 persen untuk padi ladang. Untuk tanaman palawija, produksi

Pada tahun 2010 luas panen padi di Kabupaten Malinau adalah 10.402 ha yang terdiri dari 3.011 ha padi sawah dan 7.391 Ha padi ladang



...pada tahun 2010 kakao dan kopi masih mendominasi komoditi perkebunan di Kabupaten Malinau. Luas areal komoditi kakao dan kopi masing-masing 3.909,00 Ha dan 1.932,00 Ha, dengan produksi masing-masing sebanyak 742 ton dan 687 ton.

tahun 2010 kurang lebih hasilnya dengan tahun sebelumnya, walaupun ada kenaikan atau penurunan tidak signifikan perubahannya.

b. Perkebunan

Pada tahun 2010 luas areal komoditi perkebunan cenderung fluktuatif naik dan turun. Begitu juga dengan produksinya.

Seperti tahun-tahun sebelumnya, maka pada tahun 2010 kakao dan kopi masih mendominasi komoditi perkebunan di Kabupaten Malinau. Luas areal komoditi kakao dan kopi masing-masing 3.909,00 Ha dan 1.932,00 Ha, dengan produksi masing-masing sebanyak 742 ton dan 687,00 ton.

c. Kehutanan

Pembangunan kehutanan mencakup semua upaya untuk memanfaatkan dan memantapkan fungsi sumber daya alam hutan dan sumber daya hayati lain serta ekosistemnya, baik sebagai pelindung sistem penyangga kehidupan dan pelestari keaneka-ragaman hayati maupun sebagai sumber daya pembangunan. Dengan demikian pembangunan kehutanan mencakup aspek pelestarian fungsi lingkungan hidup, pembangunan ekonomi dan kesejahteraan sosial, baik dalam kawasan hutan maupun masyarakat di sekitar hutan.



pada tahun 2009 luas tata guna hutan adalah 3,9 juta ha. Dari luas tersebut menurut fungsinya 17,20 persen berupa hutan lindung; 26,18 persen hutan suaka alam/margasatwa ; 11,84 persen hutan produksi tetap; 31,42 persen hutan produksi terbatas dan 13,36 persen berupa areal penggunaan lainnya

Hutan sebagai sumber daya alam perlu terus ditingkatkan dan disempurnakan pengelolaannya agar memberikan manfaat yang sebesar-besarnya bagi kesejahteraan rakyat, dengan tetap menjaga lingkungan hidup. Selain itu kegiatan kehutanan perlu memperhatikan tata guna hutan, usaha perlindungan dan pengamanan flora dan fauna, areal tanah kritis, hutan tanam industri serta penyerapan tenaga kerja bagi masyarakat.

Pada tahun 2010 luas tata guna hutan di Kabupaten Malinau sekitar 3,9 juta ha. Dari luas tersebut menurut fungsinya 17,20 persen berupa hutan lindung; 26,18 persen hutan suaka alam/margasatwa; 11,84 persen hutan produksi tetap; 31,42 persen hutan produksi terbatas dan 13,36 persen berupa areal penggunaan lainnya.

Pada tahun 2010 produksi kayu bulat mencapai 143.413,63 m³, angka ini meningkat dibandingkan tahun 2009 yang sebesar 38.892 m³.



d. Peternakan

Seperti tahun-tahun sebelumnya, maka pada tahun 2010 ternak babi masih menjadi peternakan utama di Kabupaten Malinau dengan populasi mencapai 11.946 ekor atau meningkat 40,26 persen dari tahun sebelumnya. Untuk ternak sapi, kambing, dan kerbau masing-masing sebanyak 1.659 ekor, 496 ekor, dan 110 ekor.

Pada tahun 2010, populasi ayam buras tercatat 127.038 ekor atau mengalami penurunan sebesar 19,99 persen dari tahun sebelumnya. Sementara itu pada peternakan itik juga terjadi penurunan sebesar 0,42 persen menjadi 16.028 ekor. Sedangkan untuk ayam pedaging pada tahun 2010 mengalami peningkatan yang sangat tinggi. Jika pada tahun 2009 populasinya 103.500 ekor, maka untuk tahun 2010 populasinya menjadi 196.300 ekor. Kondisi ini didorong oleh kenaikan meningkatnya jumlah peternak ayam pedaging sebagai efek semakin meningkatnya konsumsi masyarakat akan daging ayam.

e. Perikanan

Usaha perikanan di Kabupaten Malinau mencakup budidaya kolam dan perairan umum. Pada tahun 2010 produksi budidaya kolam mencapai 99,24 ton. Sedangkan untuk perairan umum, produksinya mencapai 207,98 ton.



Penjelasan Teknis

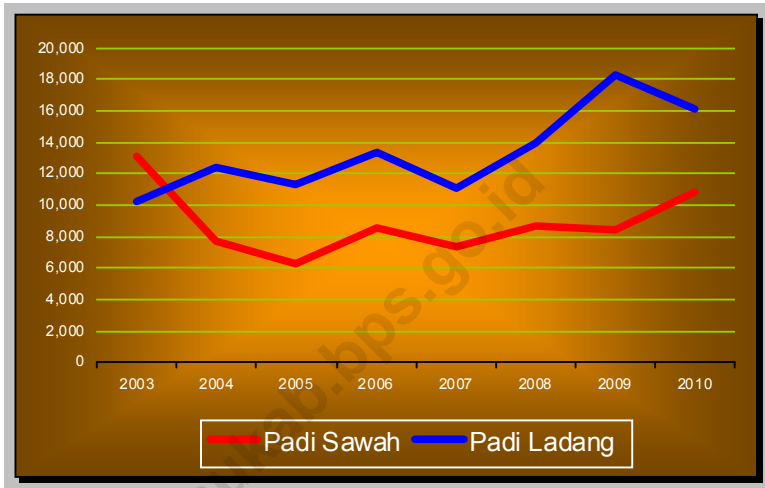
1. Data penggunaan lahan dikumpulkan setiap awal tahun meliputi :
 - a. **Lahan Sawah** mencakup sawah pengairan. Tadah hujan, sawah pasang surut, rembesan lebak dan sebagainya.
 - b. **Lahan untuk bangunan dan halaman sekitarnya** : Lahan yang terdapat disekitar bangunan dan biasanya diberi pagar atau batas. Tanpa memperhatikan ditanami atau tidak. Bila lahan sekitar rumah tersebut tidak jelas batas-batasnya dengan tegal/kebun. dimaksudkan ke dalam kebun/tegal.
 - c. **Tegal/kebun/ladang/huma** : Lahan kering yang ditanami tanaman musiman atau tahunan seperti padi ladang. Palawija/ hortikultura dan letaknya terpisah dengan halaman sekitar rumah.
 - d. **Tambak** : Lahan yang biasanya dipergunakan untuk memelihara ikan. Udang atau binatang air lainnya. Letak tambak ini tidak jauh dari laut dan airnya asin atau payau.
 - e. **Kolam/tebat/empang** : Lahan yang dipergunakan untuk pemeliharaan/ pembenihan ikan dan biota air lainnya.
 - f. **Lahan yang sementara tidak diusahakan** : Lahan yang biasanya diusahakan tetapi untuk sementara (lebih dari satu tahun dan kurang dari dua tahun) tidak diusahakan.
2. Data luas panen tanaman pangan dikumpulkan dari seluruh kecamatan di Indonesia setiap bulan oleh Badan Pusat Statistik (BPS), kecuali luas panen buah-buahan setiap triwulanan. Luas panen tanaman pangan merupakan luas panen bersih.
3. Data luas panen dan produksi sayur-sayuran yang dicatat adalah yang dipanen sekaligus.
4. Data produksi buah-buahan untuk propinsi-propinsi di Jawa dikumpulkan oleh BPS. Sedang propinsi-propinsi di luar Jawa diperoleh dari Dinas Pertanian Tanaman Pangan.



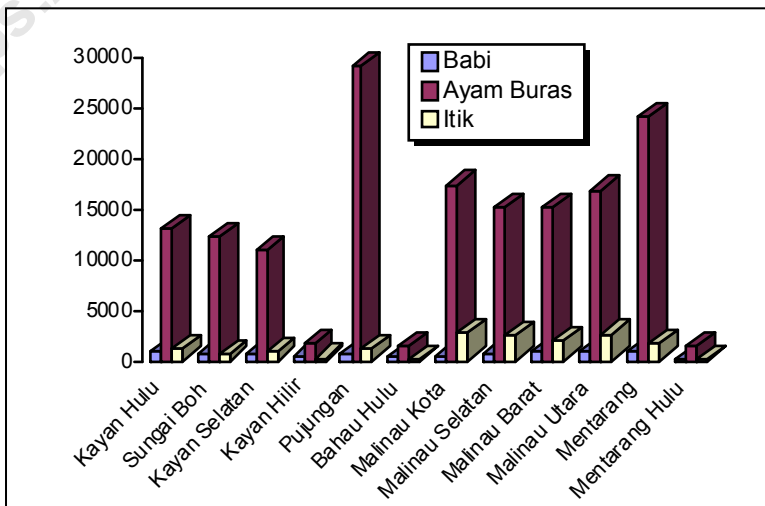
5. Produksi per hektar padi, Jagung, ubi kayu, ubi jalar, kacang tanah, kacang kedele diperkirakan melalui sampel survei ubinan dengan plot 2.5 x 2.5 m. Setiap ubinan mewakili 100 hektar panen. Pelaksanaan ubinan disesuaikan dengan saat panen.
6. Data statistik kehutanan merupakan data se kunder yang bersumber dari Dinas Kehutanan yang ada di wilayah Kabupaten Malinau. Lu as Hutan berdasarkan Ta ta Guna Hutan Kesepakatan digolongkan atas hutan tetap dan hutan dapat dikonversi. Hutan tetap menurut fungsinya dibedakan menjadi hutan lindung, hutan suaka alam dan wisata, hutan produksi tetap.



Grafik 5.1
Produksi Padi Sawah dan Ladang
2003 - 2010 (Ton)



Grafik 5.2
Populasi Unggas dan Ternak Babi
Tahun 2010 (Ekor)





Tabel/Table 5.1.1
Luas Panen Padi Dan Palawija Menurut Kecamatan
Harvested Area of Paddy and Crops In Dry Season by District
2004-2010 (Ha)

Kecamatan <i>District</i>	Padi Sawah <i>Wet Land Paddy</i>	Padi Ladang <i>Dry Land Paddy</i>	Jagung <i>Maize</i>	Kedelai <i>Soybeans</i>
(1)	(2)	(3)	(4)	(5)
Kayan Hulu	0,00	375,00	2,00	0,00
Sungai Boh	0,00	327,00	4,00	0,00
Kayan Selatan	74,00	645,00	4,00	0,00
Kayan Hilir	4,00	397,00	5,00	0,00
Pujungan	3,00	345,00	3,00	0,00
Bahau Hulu	82,00	220,00	3,00	0,00
Malinau Kota	487,00	396,00	23,00	14,00
Malinau Selatan	195,00	1.610,00	42,00	2,00
Malinau Barat	255,00	1.499,00	19,00	4,00
Malinau Utara	879,00	545,00	64,00	0,00
Mentarang	997,00	820,00	17,00	10,00
Mentarang Hulu	35,00	212,00	1,00	0,00
Jumlah/ <i>Total</i> 2010	3,011,00	7.391,00	187,00	30,00
2009	2.354,00	8.366,00	151,00	26,00
2008	2.422,00	6.408,00	247,00	97,00
2007	2.040,00	5.096,00	146,00	16,00
2006	2.364,00	6.131,00	143,00	17,00
2005	1.769,00	5.225,00	180,00	32,00
2004	2.207,00	5.707,00	327,00	102,00

Sumber : Dinas Pertanian Kabupaten Malinau
Source : Agriculture Service of Malinau Regency

Lanjutan Tabel/*Continued Table* 5.1.1.

Kecamatan <i>District</i>	Kacang Tanah <i>Peanuts</i>	Kacang Hijau <i>Small green beans</i>	Ubi Kayu <i>Cassava</i>	Ubi Jalar <i>Sweet Potatoes</i>
(1)	(6)	(7)	(8)	(9)
Kayan Hulu	2,00	-	6,00	3,00
Sungai Boh	1,00	-	9,00	5,00
Kayan Selatan	3,00	-	9,00	3,00
Kayan Hilir	2,00	-	8,00	2,00
Pujungan	-	-	5,00	5,00
Bahau Hulu	-	-	8,00	4,00
Malinau Kota	14,00	7,00	12,00	8,00
Malinau Selatan	13,00	-	14,00	12,00
Malinau Barat	1,00	3,00	11,00	7,00
Malinau Utara	30,00	3,00	469,00	17,00
Mentarang	11,00	10,00	10,00	4,00
Mentarang Hulu	2,00	1,00	9,00	5,00
Jumlah/ <i>Total</i> 2010	79,00	24,00	570,00	75,00
2009	76,00	21,00	511,00	63,00
2008	82,00	35,00	362,00	71,00
2007	104,00	38,00	405,00	84,00
2006	78,00	51,00	328,00	78,00
2005	151,00	94,00	245,00	89,00
2004	174,00	101,00	276,00	135,00

Sumber : Dinas Pertanian Kabupaten Malinau

Source : Agriculture Service of Malinau Regency



Tabel/Table 5.1.2
 Produksi Padi dan Palawija Menurut Kecamatan
Production of Paddy and Crops In Dry Season by District
 2004-2010 (Ton)

Kecamatan <i>District</i>	Padi Sawah <i>Wet Land Paddy</i>	Padi Ladang <i>Dry Land Paddy</i>	Jagung <i>Maize</i>	Kedelai <i>Soybean</i>
(1)	(2)	(3)	(4)	(5)
Kayan Hulu	0,00	815,63	3,68	0,00
Sungai Boh	0,00	711,23	7,36	0,00
Kayan Selatan	243,09	1.402,88	7,37	0,00
Kayan Hilir	13,20	863,48	9,21	0,00
Pujungan	9,90	750,38	5,53	0,00
Bahau Hulu	278,80	478,50	5,53	0,00
Malinau Kota	1.769,27	865,26	46,00	14,00
Malinau Selatan	692,25	3.516,24	83,41	2,00
Malinau Barat	918,00	3.273,82	36,10	4,00
Malinau Utara	3.164,40	1.189,74	124,48	0,00
Mentarang	3.599,17	1.820,40	33,15	11,00
Mentarang Hulu	112,00	461,10	1,85	0,00
Jumlah/ <i>Total</i> 2010	10.800,08	16.148,63	363,66	31,00
2009	8.462,00	18.280,00	280,00	27,00
2008	8.706,00	14.000,00	475,00	100,00
2007	7.322,00	11.135,00	270,00	16,00
2006	8.536,00	13.396,00	271,00	18,00
2005	6.336,00	11.400,00	316,00	32,00
2004	7.757,00	12.467,00	588,00	102,00

Sumber : Dinas Pertanian Kabupaten Malinau
 Source : Agriculture Service of Malinau Regency

Lanjutan Tabel/*Continued Table* 5.1.2.

Kecamatan <i>District</i>	Kacang Tanah <i>Peanuts</i>	Kacang Hijau <i>Small green beans</i>	Ubi Kayu <i>Cassava</i>	Ubi Jalar <i>Sweet Potatoes</i>
(1)	(6)	(7)	(7)	(8)
Kayan Hulu	2,00	-	79,20	27,00
Sungai Boh	1,00	-	118,80	46,00
Kayan Selatan	3,00	-	118,80	27,00
Kayan Hilir	2,00	-	105,60	18,00
Pujungan	0,00	-	66,00	46,00
Bahau Hulu	0,00	-	105,60	37,00
Malinau Kota	14,00	7,00	158,40	74,00
Malinau Selatan	13,00	-	184,80	110,00
Malinau Barat	1,00	3,00	145,20	64,00
Malinau Utara	31,00	3,00	6.190,80	156,00
Mentarang	11,00	10,00	132,00	37,00
Mentarang Hulu	2,00	1,00	118,8,00	46,00
Jumlah/ <i>Total</i> 2010	80,00	24,00	7.524,00	688,00
2009	76,00	21,00	6.745,00	577,00
2008	83,00	35,00	4.778,00	650,00
2007	106,00	39,00	5.345,00	770,00
2006	78,00	52,00	4.330,00	715,00
2005	150,00	95,00	3.234,00	794,00
2004	171,00	101,00	3.643,00	1.226,00

Sumber : Dinas Pertanian Kabupaten Malinau
Source : Agriculture Service of Malinau Regency



Tabel/Table 5.1.3
Luas Panen Tanaman Sayur-Sayuran Menurut Kecamatan
Harvested Area of Vegetables by District
2004-2010
(Ha)

Kecamatan <i>District</i>	Bawang Merah <i>Shallots</i>	Bawang Daun <i>Spring onions</i>	Semangka <i>Water melon</i>	Petsai/ Sawi <i>Mustard green</i>
(1)	(2)	(3)	(4)	(5)
Kayan Hulu	-	-	-	9,00
Sungai Boh	-	4,00	-	8,00
Kayan Selatan	-	-	-	6,00
Kayan Hilir	-	-	-	7,00
Pujungan	-	-	-	5,00
Bahau Hulu	1,00	-	-	7,00
Malinau Kota	-	-	-	14,00
Malinau Selatan	-	-	-	6,00
Malinau Barat	-	-	-	16,00
Malinau Utara	-	-	-	36,00
Mentarang	-	-	-	12,00
Mentarang Hulu	-	-	-	7,00
Jumlah/Total 2010	1	4,00		133,00
2009	-	3,00	-	108,00
2008	-	7,00		89,00
2007	-	5,00		89,00
2006	-	8,00	36,00	133,00
2005	-	5,00		129,00
2004	1.00	0,00		151,00

Sumber : Dinas Pertanian Kabupaten Malinau
Source : Agriculture Service of Malinau Regency

Lanjutan Tabel/*Continued Table* 5.1.3.

Kecamatan <i>District</i>	Kacang Panjang <i>A long nourishing bean</i>	Cabe Chili	Tomat <i>Tomatoes</i>	Terung <i>Eggplant</i>
(1)	(6)	(7)	(8)	(9)
Kayan Hulu	12,00	-	-	3,00
Sungai Boh	12,00	-	3,00	4,00
Kayan Selatan	8,00	-	1,00	4,00
Kayan Hilir	9,00	-	-	5,00
Pujungan	7,00	-	-	6,00
Bahau Hulu	7,00	-	-	5,00
Malinau Kota	20,00	7,00	7,00	14,00
Malinau Selatan	27,00	-	-	18,00
Malinau Barat	20,00	1,00	3,00	6,00
Malinau Utara	52,00	19,00	44,00	57,00
Mentarang	16,00	7,00	11,00	14,00
Mentarang Hulu	6,00	-	-	4,00
Jumlah/ <i>Total</i> 2010	196,00	34,00	69,00	140,00
2009	154,00	124,00	55,00	94,00
2008	171,00	104,00	38,00	106,00
2007	153,00	124,00	51,00	93,00
2006	163,00	143,00	78,00	108,00
2005	302,00	281,00	99,00	224,00
2004	302,00	92,00	99,00	224,00

Sumber : Dinas Pertanian Kabupaten Malinau
Source : Agriculture Service of Malinau Regency



Lanjutan Tabel/Continued Table 5.1.3.

Kecamatan <i>District</i>	Buncis <i>String- bean</i>	Keti-mun <i>Cucum- ber</i>	Labu Siam <i>Thai- gourd</i>	Kangkung <i>Leafy vegetables</i>	Bayam <i>Bayam</i>
(1)	(10)	(11)	(12)	(13)	(14)
Kayan Hulu	-	5,00	-	9,00	11,00
Sungai Boh	-	3,00	-	11,00	9,00
Kayan Selatan	-	2,00	-	9,00	10,00
Kayan Hilir	-	9,00	-	5,00	6,00
Pujungan	-	3,00	-	7,00	9,00
Bahau Hulu	-	3,00	-	7,00	7,00
Malinau Kota	5,00	17,00	4,00	21,00	22,00
Malinau Selatan	3,00	17,00	-	4,00	12,00
Malinau Barat	8,00	4,00	4,00	16,00	18,00
Malinau Utara	63,00	66,00	53,00	62,00	64,00
Mentarang	7,00	11,00	-	17,00	14,00
Mentarang Hulu	1,00	2,00	-	9,00	10,00
Jumlah/Total 2010	87,00	142,00	61,00	177,00	192,00
2009	49,00	107,00	44,00	169,00	169,00
2008	39,00	98,00	26,00	142,00	147,00
2007	44,00	99,00	32,00	114,00	140,00
2006	79,00	134,00	50,00	146,00	135,00
2005	148,00	255,00	115,00	195,00	213,00
2004	52,00	113,00	46,00	122,00	125,00

Sumber : Dinas Pertanian Kabupaten Malinau
 Source : Agriculture Service of Malinau Regency



Tabel/Table 5.1.4
 Produksi Tanaman Sayur-Sayuran Menurut Kecamatan
Production of Vegetables by District
 2004-2010 (Kwintal)

Kecamatan <i>District</i>	Bawang Merah <i>Shallots</i>	Bawang Daun <i>Spring onions</i>	Semangka <i>Water melon</i>	Petsai/ Sawi <i>Mustard green</i>
(1)	(2)	(3)	(4)	(5)
Kayan Hulu	-	-	-	171,00
Sungai Boh	-	23,00	-	118,00
Kayan Selatan	-	-	-	95,00
Kayan Hilir	-	-	-	87,00
Pujungan	-	-	-	85,00
Bahau Hulu	20,00	-	-	92,00
Malinau Kota	-	-	-	294,00
Malinau Selatan	-	-	-	105,00
Malinau Barat	-	-	-	234,00
Malinau Utara	-	-	-	415,00
Mentarang	-	-	-	448,00
Mentarang Hulu	-	-	-	98,00
Jumlah/Total 2010	20,00	23,00		2.242,00
2009	0,00	0,00	0,00	2.743,00
2008	0,00	89,00	0,00	13.710,00
2007	0,00	85,00	0,00	6.575,00
2006	0,00	10,00	369,00	655,00
2005	0,00	5,30		642,90
2004	0,04	0,00		11,96

Sumber : Dinas Pertanian Kabupaten Malinau
 Source : Agriculture Service of Malinau Regency



Lanjutan Tabel/Continued Table 5.1.4.

Kecamatan <i>District</i>	Kacang Panjang <i>A long nourishing bean</i>	C a b e <i>Chili</i>	Tomat <i>Tomatoes</i>	Terung <i>Eggplant</i>
(1)	(6)	(7)	(8)	(9)
Kayan Hulu	408,00	-	-	152,00
Sungai Boh	519,00	-	52,00	164,00
Kayan Selatan	306,00	-	14,00	170,00
Kayan Hilir	445,00	-	-	146,00
Pujungan	340,00	-	-	121,00
Bahau Hulu	268,00	-	-	146,00
Malinau Kota	737,00	300,00	324,00	633,00
Malinau Selatan	1.046,00	-	-	551,00
Malinau Barat	837,00	10,00	85,00	109,00
Malinau Utara	2.120,00	1.100,00	1.065,00	1.615,00
Mentarang	840,00	280,00	841,00	848,00
Mentarang Hulu	288,00	-	-	172,00
Jumlah/Total 2010	8.154,00	1.690,00	2.381,00	4.827,00
2009	9.941,00	-	2.760,00	5.429,00
2008	3.138,00	1.944,50	2.095,70	2.386,10
2007	2.046,00	863,30	924,20	1.168,80
2006	1.945,00	1.074,00	777,00	1.200,00
2005	1.975,60	947,50	824,80	1.282,50
2004	9,57	4,69	2,76	6,05

Sumber : Dinas Pertanian Kabupaten Malinau

Source : Agriculture Service of Malinau Regency

Lanjutan Tabel/*Continued Table* 5.1.4.

Kecamatan <i>District</i>	Buncis <i>Stringbean</i>	Ketimun <i>Cucumber</i>	Labu Siam <i>Thai-gourd</i>	Kangkung <i>Leafy vegetables</i>	Bayam <i>Bayam</i>
(1)	(10)	(11)	(12)	(13)	(14)
Kayan Hulu	-	195,00	-	235,00	410,00
Sungai Boh	-	115,00	-	453,00	330,00
Kayan Selatan	-	153,00	-	248,00	305,00
Kayan Hilir	-	254,00	-	240,00	284,00
Pujungan	-	167,00	-	286,00	322,00
Bahau Hulu	-	182,00	-	280,00	343,00
Malinau Kota	133,00	607,00	265,00	782,00	1.495,00
Malinau Selatan	78,00	750,00	-	80,00	306,00
Malinau Barat	199,00	116,00	66,00	384,00	519,00
Malinau Utara	1.510,00	1.619,00	1.875,00	2.370,00	1.720,00
Mentarang	473,00	796,00	-	884,00	1.174,00
Mentarang Hulu	38,00	70,00	-	280,00	302,00
Jumlah/ <i>Total</i> 2010	2.431,00	5.024,00	2.206,00	6.522,00	7.510,00
2009	1.999,00	5.909,00	1.270,00	8.063,00	6.937,00
2008	1.248,70	2.377,80	1.279,90	2.968,20	1.173,50
2007	600,70	1.549,30	752,60	1.407,70	976,70
2006	959,00	1.668,00	788,00	1.748,00	1.108,00
2005	772,90	1.550,80	654,60	1.081,40	807,20
2004	2,76	8,76	3,08	9,42	5,17

Sumber : Dinas Pertanian Kabupaten Malinau
Source : Agriculture Service of Malinau Regency



Tabel/Table 5.1.5
Jumlah Tanaman Buah-Buahan Yang Menghasilkan Menurut Kecamatan
Number of Harvested Fruits by District
2005-2010
(Pohon)

Kecamatan <i>District</i>	Alpokot <i>Avocado</i>	Mangga <i>Mango</i>	Rambutan <i>Ram-butan</i>	Duku/ Langsat <i>Lanzon</i>	Jeruk Siam <i>Orange</i>
(1)	(2)	(3)	(4)	(5)	(6)
Kayan Hulu	-	-	35	20	-
Sungai Boh	-	-	225	-	-
Kayan Selatan	-	-	210	25	-
Kayan Hilir	-	10	30	40	-
Pujungan	-	20	65	25	-
Bahau Hulu	-	15	25	15	-
Malinau Kota	-	297	1.033	237	155
Malinau Selatan	-	25	85	25	65
Malinau Barat	5	40	350	150	70
Malinau Utara	-	342	5.201	4.346	532
Mentarang	-	10	240	200	900
Mentarang Hulu	-	-	25	10	10
Jumlah/ <i>Total</i> 2010	5	739	7.484	5.193	1.732
2009	5	263	1.119	5.393	1.460
2008	0	765	3.775	150	2.269
2007	40	115	2.280	5.092	2.490
2006	30	324	531	57	870
2005	60	2.388	19.816	3.648	4.588

Sumber : Dinas Pertanian Kabupaten Malinau
Source : Agriculture Service of Malinau Regency

Lanjutan Tabel/*Continued Table* 5.1.5.

Kecamatan <i>District</i>	Durian <i>Durian</i>	Jambu Guava	Nangka/ Cempedak Jackfruit	Sukun <i>Sukun</i>	Melinjo <i>Melinjo</i>	Belimbing Starfruit
(1)	(7)	(8)	(9)	(10)	(11)	(12)
Kayan Hulu	28			-	-	-
Sungai Boh	5			-	-	-
Kayan Selatan	10			-	-	-
Kayan Hilir	40		15	-	-	-
Pujungan	20		25	-	-	-
Bahau Hulu	25			-	-	-
Malinau Kota	269		569	49	-	11
Malinau Selatan	75		45	5	-	10
Malinau Barat	65		250	15	-	5
Malinau Utara	3.723		9.344	27	-	42
Mentarang	340		420	5	-	30
Mentarang Hulu	30		20	-	-	-
Jumlah/ <i>Total</i> 2010	4.630		10.688	101		98
2009	3.864		2.423	40	-	36
2008	120		-	-	-	-
2007	7.480		1.557	118	8	110
2006	245		80	102	0	23
2005	22.239	343	39.598	135	5	279

Sumber : Dinas Pertanian Kabupaten Malinau

Source : Agriculture Service of Malinau Regency



Lanjutan Tabel/Continued Table 5.1.5.

Kecamatan <i>District</i>	Sawo <i>Sapodilla</i>	Pisang ¹⁾ <i>Banana</i>	Pepaya <i>Papaya</i>	Nanas ¹⁾ <i>Pineapple</i>	Salak <i>Salacia</i>
(1)	(13)	(14)	(15)	(16)	(17)
Kayan Hulu	-	55	-	800	-
Sungai Boh	-	120	5	2.500	-
Kayan Selatan	-	80	-	3.000	-
Kayan Hilir	-	35	5	150	-
Pujungan	-	250	-	650	-
Bahau Hulu	-	65	-	450	-
Malinau Kota	18	972	133	248	27
Malinau Selatan	-	500	200	40	-
Malinau Barat	-	125	30	150	75
Malinau Utara	-	5.110	44	3.016	-
Mentarang	-	225	135	300	-
Mentarang Hulu	-	40	10	75	-
Jumlah/ <i>Total</i> 2010	18	7.577	562	11.279	102
2009	-	3.330	749	4.428	28
2008	12	8.186	353	8.750	0
2007	0	10.817	2.649	11.544	0
2006	2	5.233	1.085	7.022	10
2005	10	31.110	4.519	16.624	240

1) Satuannya Rumpun

Sumber : Dinas Pertanian Kabupaten Malinau

Source : Agriculture Service of Malinau Regency

Lanjutan Tabel/*Continued Table* 5.1.5.

Kecamatan <i>District</i>	Jeruk Besar	Petai	Jambu Air	Jambu Biji	Sirsak
(1)	(18)	(19)	(20)	(21)	(22)
Kayan Hulu	8	-	-	-	-
Sungai Boh	-	-	-	-	-
Kayan Selatan	20	-	-	-	-
Kayan Hilir	-	-	-	-	-
Pujungan	10	-	-	-	-
Bahau Hulu	10	-	-	-	-
Malinau Kota	8	-	86	45	23
Malinau Selatan	20	-	-	-	4
Malinau Barat	20	-	45	15	12
Malinau Utara	23	-	28	28	106
Mentarang	10	-	-	50	20
Mentarang Hulu	-	-	-	-	-
Jumlah/ <i>Total</i> 2010	129	-	159	138	165
2009	507	28	54	50	85
2008					
2007	588	48	50	30	222
2006	870	5	25	35	50
2005					

*) Data masih tergabung dengan kecamatan induk

Sumber : Dinas Pertanian Kabupaten Malinau

Source : *Agriculture Service of Malinau Regency*



Tabel/Table 5.1.6
 Produksi Tanaman Buah-Buahan Yang Dipanen Menurut Kecamatan
Production of Harvested Fruits by District
 2005-2010
 (Kuintal)

Kecamatan <i>District</i>	Alpokot <i>Avocado</i>	Mangga <i>Mango</i>	Ram- butan <i>Rambutan</i>	Duku/ Langsat <i>Lanzon</i>	Jeruk besar <i>Orange</i>
(1)	(2)	(3)	(4)	(5)	(6)
Kayan Hulu	-	-	16	10	11
Sungai Boh	-	-	84	-	-
Kayan Selatan	-	-	34	7	6
Kayan Hilir	-	12	25	21	-
Pujungan	-	15	17	18	3
Bahau Hulu	-	11	18	9	5
Malinau Kota	6	798	1.006	206	8
Malinau Selatan	-	19	8	15	18
Malinau Barat	-	26	98	65	9
Malinau Utara	-	167	1.360	2.536	69
Mentarang	-	9	66	100	4
Mentarang Hulu	-	-	13	9	-
Jumlah/ <i>Total</i> 2010	6	1.057	2.745	2.996	133
2009	1,00	105,00	268,00	1.237,00	135,00
2008	0	4,10	98,40	3,40	164,30
2007	6,00	25,00	236,00	779,00	93,00
2006	5,00	14,00	12,00	1,00	14,00
2005	9,50	63,30	392,10	181,80	176,70

Sumber : Dinas Pertanian Kabupaten Malinau
 Source : Agriculture Service of Malinau Regency

Lanjutan Tabel/*Continued Table* 5.1.6.

Kecamatan <i>District</i>	Durian <i>Durian</i>	Jambu <i>Guava</i>	Nangka/ Cempedak <i>Jackfruit</i>	Sukun <i>Sukun</i>	Melinjo <i>Melinjo</i>	Belimbing <i>Starfruit</i>
(1)	(7)	(8)	(9)	(10)	(11)	(12)
Kayan Hulu	20		-	-	-	-
Sungai Boh	4		-	-	-	-
Kayan Selatan	5	...	-	-	-	-
Kayan Hilir	19		15	-	-	-
Pujungan	17		11	-	-	-
Bahau Hulu	12	...	-	-	-	-
Malinau Kota	683		1.318	27	-	6
Malinau Selatan	29		26	9	-	10
Malinau Barat	45		105	17	-	3
Malinau Utara	1.347		3.920	19	-	21
Mentarang	107		208	4	-	14
Mentarang Hulu	13	...	12	-	-	-
Jumlah/ <i>Total</i> 2010	2.301,00		5.615,00	76,00		54,00
2009	616,00		711,00	9,00	-	20,00
2008	3,70		-			-
2007	104,00		288,0	50,00	1,00	18,00
2006	24,00		16,0	9,00	0,00	6,00

Sumber : Dinas Pertanian Kabupaten Malinau

Source : Agriculture Service of Malinau Regency

Lanjutan Tabel/*Continued Table* 5.1.6...

Kecamatan <i>District</i>	Sawo <i>Sapodilla</i>	Pisang <i>Banana</i>	Pepaya <i>Papaya</i>	Nanas <i>Pineapple</i>	Salak <i>Salacia</i>
(1)	(13)	(14)	(15)	(16)	(17)
Kayan Hulu	-	34	-	61	-
Sungai Boh	-	22	2	109	-
Kayan Selatan	-	27	-	98	-
Kayan Hilir	-	17	7	13	-
Pujungan	-	58	-	34	-
Bahau Hulu	-	32	-	22	-
Malinau Kota	12	558	49	19	10
Malinau Selatan	-	66	62	6	-
Malinau Barat	-	27	12	14	9
Malinau Utara	-	638	11	161	-
Mentarang	-	39	36	17	-
Mentarang Hulu	-	13	3	7	-
Jumlah/ <i>Total</i> 2010	12,00	1.531,00	182,00	561,00	19,00
2009	-	539,00	271,00	361,00	-
2008	0,80	160,30	30,30	39,90	0,00
2007	0,00	791,00	272,00	246,00	0,00
2006	0,00	158,00	40,00	29,00	0,00

Sumber : Dinas Pertanian Kabupaten Malinau

Source : Agriculture Service of Malinau Regency

Lanjutan Tabel/*Continued Table* 5.1.6...

Kecamatan <i>District</i>	Jeruk Besar	Petai	Jambu Air	Jambu Biji	Sirsak
(1)	(18)	(19)	(20)	(21)	(22)
Kayan Hulu	11	-	-	-	-
Sungai Boh	-	-	-	-	-
Kayan Selatan	6	-	-	-	-
Kayan Hilir	-	-	-	-	-
Pujungan	3	-	-	-	-
Bahau Hulu	5	-	-	-	-
Malinau Kota	8	-	51	11	14
Malinau Selatan	18	-	-	-	3
Malinau Barat	9	-	12	9	3
Malinau Utara	69	-	12	9	7
Mentarang	4	-	1	6	4
Mentarang Hulu	-	-	-	-	-
Jumlah/ <i>Total</i> 2010	133,00	-	76,00	35,00	31,00
2009	725,00	7,00	27,00	4,00	9,00
2008	164,30	-	3,50	6,90	-
2007	335,00	16,00	3,00	6,00	21,00
2006	92,00	0,00	5,00	3,00	3,00
2005					

Sumber : Dinas Pertanian Kabupaten Malinau

Source : Agriculture Service of Malinau Regency



Tabel/Table 5.2.1
Luas Areal Komoditi Tanaman Perkebunan Menurut Kecamatan
Number of Harvested Area Estates Crops by District
2005-2010
(Ha)

Kecamatan <i>District</i>	Kelapa <i>Coconut</i>	K o p i <i>Coffee</i>	Kakao <i>Cocoa</i>	Lada <i>Pepper</i>	Cengkeh <i>Clove</i>
(1)	(2)	(3)	(4)	(5)	(6)
Kayan Hulu	3,00	64,00	-	-	-
Sungai Boh	3,00	54,00	25,00	-	-
Kayan Selatan	-	-	-	-	-
Kayan Hilir	3,00	77,00	-	-	-
Pujungan	3,00	177,50	34,00	-	-
Bahau Hulu	-	10,00	-	-	-
Malinau Kota	3,50	256,00	974,00	0,50	1,00
Malinau Selatan	3,50	510,00	443,00	0,50	1,00
Malinau Barat	4,50	265,00	1.041,00	2,00	2,00
Malinau Utara	5,50	280,00	776,00	1,00	2,00
Mentarang	3,00	229,00	616,00	0,50	1,00
Mentarang Hulu	3,00	10,00	-	-	-
Jumlah/Total 2010	35,00	1.932,50	3.909,00	4,50	7,00
2009	420,00	1.932,50	3.784,00	143,28	33,00
2008	420,00	1.733,00	3.539,00	143,28	33,00
2007	404,00	1.390,00	3.375,00	120,83	33,00
2006	381,15	1.335,85	3.289,50	109,70	33,00
2005	381,15	1.235,85	3.239,50	84,70	33,00

Sumber : Dinas Kehutanan dan Perkebunan Kab. Malinau

Source : Agriculture Service of Malinau Regency

Lanjutan Tabel/*Continued Table* 5.2.1

Kecamatan <i>District</i>	Panilli <i>Vanilli</i>	Teh <i>Tea</i>	Jarak Pagar	Kayu Manis <i>Cinnamon</i>	Karet <i>Rubber</i>
(1)	(7)	(8)	(9)	(10)	(11)
Kayan Hulu	-	7,00	-	-	-
Sungai Boh	-	-	-	-	100,00
Kayan Selatan	-	18,00	-	-	10,00
Kayan Hilir	-	5,00	-	-	200,00
Pujungan	-	-	-	30,00	-
Bahau Hulu	-	-	-	-	-
Malinau Kota	1,00	-	-	-	52,00
Malinau Selatan	2,00	-	-	-	19,00
Malinau Barat	2,00	-	0,50	-	95,00
Malinau Utara	2,00	-	-	-	132,00
Mentarang	1,00	-	-	-	108,00
Mentarang Hulu	-	-	-	-	-
Jumlah/Total					
2010	8,00	30,00	0,50	30,00	716,00
2009	23,00	30,00	2,00	115,00	531,00
2008	22,00	25,00	2,00	115,00	131,00
2007	22,00	2,00	2,00	107,00	50,00
2006	22,00	-	-	100,00	-
2005	11,00	-	-	-	-

Sumber : Dinas Kehutanan dan Perkebunan Kab. Malinau

Source : Agriculture Service of Malinau Regency



Tabel/Table 5.2.2
 Produksi Komoditi Tanaman Perkebunan Menurut Kecamatan
Production of Harvested Area Estates Crops by District
 2005 - 2010
 (Ton)

Kecamatan <i>District</i>	Kelapa <i>Coconut</i>	K o p i <i>Coffee</i>	Kakao <i>Cocoa</i>	Lada <i>Pepper</i>	Cengkeh <i>Clove</i>
(1)	(2)	(3)	(4)	(5)	(6)
Kayan Hulu	0,50	14,00	-	-	-
Sungai Boh	0,50	5,00	-	-	-
Kayan Selatan	-	-	-	-	-
Kayan Hilir	0,50	15,00	-	-	-
Pujungan	0,50	60,00	2,00	-	-
Bahau Hulu	-	-	-	-	-
Malinau Kota	0,50	135,00	240,00	0,50	-
Malinau Selatan	0,50	180,00	67,00	0,50	-
Malinau Barat	1,00	100,00	185,00	0,50	-
Malinau Utara	1,00	138,00	173,00	0,50	-
Mentarang	0,50	40,00	75,00	0,50	-
Mentarang Hulu	0,50	-	-	-	-
Jumlah/ <i>Total</i> 2010	6,00	687,00	742,00	2,50	-
2009	222,50	677,50	732,50	10,00	-
2008	222,50	677,50	732,50	16,10	7,39
2007	216,50	613,50	688,00	17,50	7,39
2006	210,05	597,00	720,02	12,51	7,39
2005	204,05	569,80	708,42	11,46	8,80

Sumber : Dinas Kehutanan dan Perkebunan Kab. Malinau

Source : Agriculture Service of Malinau Regency

Lanjutan Tabel/*Continued Table* 5.2.2

Kecamatan <i>District</i>	Panilli <i>Vanilli</i>	Teh <i>Tea</i>	Jarak <i>Pagar</i>	Kayu Manis <i>Cinnamon</i>	Karet <i>Rubber</i>
(2)	(12)	(13)	(14)	(15)	(16)
Kayan Hulu	-	-	-	-	-
Sungai Boh	-	-	-	-	-
Kayan Selatan	-	-	-	-	-
Kayan Hilir	-	-	-	-	-
Pujungan	-	-	-	20,00	-
Bahau Hulu	-	-	-	-	-
Malinau Kota	-	-	-	-	-
Malinau Selatan	-	-	-	-	-
Malinau Barat	-	-	-	-	-
Malinau Utara	-	-	-	-	-
Mentarang	-	-	-	-	-
Mentarang Hulu	-	-	-	-	-
Jumlah/ <i>Total</i> 2010	-	-	-	20,00	-
2009	-	-	-	33,00	-
2008	0,00	0,00	0,00	33,00	0,00
2007	0,00	0,00	0,00	33,00	0,00
2006	22,00		-	100,00	-
2005	11,00		-	-	-

Sumber : Dinas Kehutanan dan Perkebunan Kab. Malinau

Source : Agriculture Service of Malinau Regency



Tabel/Table 5.3.1

Luas Tata Guna Hutan Dalam Wilayah Dinas Kehutanan Malinau
Area Forestry in Malinau Forestry Service's Area
2004 - 2010

Jenis Hutan <i>Forest Type</i>	Luas Areal <i>Area</i> (Ha)	Persentase Terhadap Luas Kabupaten <i>% to Area Regencies</i>
(1)	(2)	(3)
1. Hutan Lindung - <i>Protection Forest</i>	641.467,86	16,37
2. Hutan Suaka Alam/Margasatwa - <i>Park and reservation forest</i>	1.025.879,61	26,18
3. Hutan Produksi Tetap – <i>Non convertible forest</i>	440.715,71	11,25
4. Hutan Produksi Terbatas – <i>Limited production forest</i>	1.540.197,74	39,31
5. Hutan Konversi Lainnya /KBNK - <i>Others conversion forest</i>	270.263,20	6,90
Jumlah/ <i>Total</i> 2010	3.918.523,62	100,00
2009	3.918.523,62	100,00
2008	3.918.523,62	100,00
2007	3.918.523,62	100,00
2006	3.743.143,00	100,00
2005	4.270.077,00	100,00
2004	4.270.077,00	100,00

Sumber : Dinas Kehutanan dan Perkebunan Kab. Malinau

Source : *Forestry and Estates Crops Service of Malinau Regency*



Tabel 5.3.2
 Produksi Kayu Bulat Dalam Wilayah Dinas Kehutanan Malinau
Production of Logs In Malinau Forestry Service's Area
 2006 – 2010

Bulan - <i>Month</i>	Produksi – <i>Product</i> (Meter kubik)				
	2006	2007	2008	2009	2010
(1)	(2)	(3)	(4)	(5)	(6)
Januari	-	-	-	-	-
Pebruari	-	-	-	-	-
Maret	-	-	-	-	9.085,44
April	-	-	-	-	11.267,85
Mei	-	-	-	-	14.558,78
Juni	-	-	-	-	14.435,63
Juli	-	-	-	-	11.826,09
Agustus	-	-	-	-	11.533,95
September	-	-	-	-	21.128,06
Oktober	-	-	-	-	21.691,54
Nopember	-	-	-	-	7.876,49
Desember	247.771,88	-	-	-	20.009,80
Jumlah/ <i>Total</i>	247.771,88	261.227,97	20.277,036	38.892,14	143.413,63

Sumber : Dinas Kehutanan dan Perkebunan Kab. Malinau

Source : *Forestry and Estates Crops Service of Malinau Regency*



Tabel 5.3.3
Banyaknya Pemegang Dan Luas Hak Pengusahaan Hutan Dalam
Wilayah Dinas Kehutanan Malinau
*Number of Authorities Right and Area Forestry in Malinau Forestry
Service's Area
2001 - 2010*

Tahun Year	Pemegang Hak <i>Autorities Right Forestry</i>		Luas Areal <i>Area Forestry</i> (Ha)	
	HPH/HTI	IPK/IUPHHK	HPH/HTI	IPK/IUPHHK
(1)	(2)	(3)	(4)	(5)
2001	18	19	1.776.350,00	63.850,00
2002	18	-	1.776.350,00	-
2003	28	-	2.112.585,00	-
2004	8	11	1.131.960,00	387.925,00
2005	9	-	121.431,00	-
2006	9	-	17.595,44	-
2007	10	-	686.181,10	-
2008	11	9	1.043.241,10	147.950,00
2009	7	2	639.100,00	81.000,00
2010	2	13	36.568,00	1.198.790,00

Sumber : Dinas Kehutanan Kab. Malinau

Source : *Forestry and Estates Crops Service of Malinau Regency*



Tabel/Table 5.4.1
 Populasi Ternak Menurut Kecamatan
Livestock Population by District
 2004-2010
 (Ekor)

Kecamatan <i>District</i>	S a p l Potong <i>Cow</i>	Kerbau <i>Buffalo</i>	Kambing <i>Goat</i>	B a b i <i>Pig</i>	
(1)	(2)	(3)	(4)	(5)	
Kayan Hulu	-	-	-	1.406	
Sungai Boh	282	-	-	1.050	
Kayan Selatan	-	-	-	850	
Kayan Hilir	-	-	-	990	
Pujungan	-	-	-	892	
Bahau Hulu	-	-	-	508	
Malinau Kota	358	-	112	786	
Malinau Selatan	190	-	76	945	
Malinau Barat	200	55	157	1.320	
Malinau Utara	309	-	151	1.523	
Mentarang	320	55	-	1.312	
Mentarang Hulu	-	-	-	364	
Jumlah/ <i>Total</i>	2010	1.659	110	496	11.946
	2009	1.653	109	553	8.517
	2008	1.465	77	540	8.337
	2007	1.312	91	380	7.841
	2006	1.022	41	366	7.530
	2005	936	41	321	6.932
	2004	872	27	304	6.633

Sumber : Dinas Pertanian Kabupaten Malinau

Source : *Agriculture Service of Malinau Regency*



Tabel/Table 5.4.2
Populasi Unggas Menurut Kecamatan
Poultry Population by District
2005-2010 (Ekor)

Kecamatan <i>District</i>	Ayam Buras <i>Domestic hens</i>		I t i k <i>Duck</i>		Ayam <i>Chicken</i>	
	Jantan <i>Mascu- line</i>	Betina <i>Female</i>	Jantan <i>Mascu- line</i>	Betina <i>Female</i>	Peda- ging <i>Broiler</i>	Pete-lor <i>Layer</i>
(1)	(2)	(3)	(4)	(5)	(6)	(7)
Kayan Hulu	4.738	5.807	286	508	-	-
Sungai Boh	2.473	5.402	157	491	8.000	-
Kayan Selatan	942	1.533	76	242	-	-
Kayan Hilir	1.766	3.334	241	383	-	-
Pujungan	3.463	4.629	346	486	-	-
Bahau Hulu	576	1.119	64	181	-	-
Malinau Kota	7.649	10.659	891	2.102	49.300	-
Malinau Selatan	7.946	9.064	712	1.918	30.000	-
Malinau Barat	5.627	9.283	493	1.720	18.150	-
Malinau Utara	6.737	12.648	782	1.941	54.200	-
Mentarang	8.091	11.904	390	1.342	36.650	-
Mentarang Hulu	428	1.220	84	192	-	-
Jumlah/ <i>Total</i> 2010	50.436	76.602	4.522	11.506	196.300	-
2009	59.649	99.142	4.262	11.833	103.500	-
2008	52.313	92.043	3.792	11.392	15.000	-
2007	52.871	90.533	4.154	13.494	27.500	1.000
2006	52.738	89.864	3.597	10.963	11.000	1.500
2005	52.110	89.111	3.495	10.703	11.000	1.500

Sumber : Dinas Pertanian Kabupaten Malinau
Source : Agriculture Service of Malinau Regency



Tabel/Table 5.4.3
 Produksi Telur Menurut Jenis Unggas dan Kecamatan
Production of Eggs by Kind of Poultry and by District
 2005 - 2010
 (Ton)

Kecamatan <i>District</i>	Ayam Petelur <i>Layer</i>	Ayam Buras <i>Domestic hens</i>	It i k <i>Duck</i>
(1)	(2)	(3)	(4)
Kayan Hulu	-	3,98	4,34
Sungai Boh	-	2,90	3,54
Kayan Selatan	...	1,88	3,41
Kayan Hilir	-	0,91	1,74
Pujungan	-	2,98	4,55
Bahau Hulu	...	0,63	1,34
Malinau Kota	-	6,73	16,35
Malinau Selatan	-	6,26	14,36
Malinau Barat	-	5,48	12,09
Malinau Utara	-	7,13	14,87
Mentarang	-	7,35	9,46
Mentarang Hulu	...	0,61	1,51
Jumlah/ <i>Total</i> 2010		45,20	87,56
2009		-	87,91
2008		-	62,20
2007		15,00	115,14
2006		18,55	104,68
2005		16,86	95,16

Sumber : Dinas Pertanian Kabupaten Malinau

Source : Agriculture Service of Malinau Regency



Tabel/Table 5.5.1

Banyaknya Produksi Perikanan Menurut Jenis Budidaya dan Kecamatan

Production of Fishery by Kind of Fish Culture and by District

2005-2010

(Kg)

Kecamatan <i>District</i>	Budidaya Kolam <i>Fresh water pond</i>	Perairan Umum <i>Open water</i>
(1)	(2)	(3)
Kayan Hulu	1,61	18.20
Sungai Boh	1,60	16.86
Kayan Selatan	1,00	19.00
Kayan Hilir	1,15	19.54
Pujungan	2,69	18.29
Bahau Hulu	1,09	17.60
Malinau Kota	19,30	17.01
Malinau Selatan	9,86	16.21
Malinau Barat	11,41	16.06
Malinau Utara	27,08	15.92
Mentarang	16,85	18.33
Mentarang Hulu	1,09	14.96
Jumlah/ <i>Total</i> 2010	99,24	207.98
2009	51.19	336.34
2008	99.24	91.42
2007	29.08	32.13
2006	25.85	15.28
2005	26.20	12.22

Sumber : Dinas Pertanian Kabupaten Malinau

Source : Agriculture Service of Malinau Regency



Tabel/Table 5.5.2
Banyaknya Alat Penangkap Ikan Pada Perairan Umum Menurut Jenisnya
dan Kecamatan

*Production of fisherycatching tool by kind and by District
2008-2010
(Unit)*

Kecamatan <i>District</i>	Pukat <i>Trawl</i>	Jala <i>Casting net</i>	Bubu <i>Rattan fish trap</i>	Kelong <i>Kelong</i>	Pancing <i>Fishing rod</i>
(1)	(2)	(3)	(4)		
Kayan Hulu	22	48	50	-	191
Sungai Boh	30	34	32	-	120
Kayan Selatan	20	24	30	-	137
Kayan Hilir	28	30	36	-	145
Pujungan	30	24	52	-	183
Bahau Hulu	24	31	32	-	136
Malinau Kota	34	60	50	-	243
Malinau Selatan	40	40	60	-	191
Malinau Barat	30	20	70	-	209
Malinau Utara	50	50	76	-	295
Mentarang	60	62	88	-	355
Mentarang Hulu	30	35	54	-	275
Jumlah/ <i>Total</i> 2010	398	458	630	-	2.480
2009	398	458	630	-	2.480
2008	198	240	315	-	1.188

Sumber : Dinas Pertanian Kabupaten Malinau

Source : Agriculture Service of Malinau Regency



Katalogy BPS :1101002.6406

KABUPATEN MALINAU DALAM ANGKA 2011

**Industri, Pertambangan
Dan Energi**

*Industry, Mining and
Energy*



BADAN PUSAT STATISTIK
KABUPATEN MALINAU



Air Minum

Air merupakan salah satu kebutuhan pokok bagi masyarakat. Air bersih merupakan salah satu faktor penting dalam membentuk pribadi dan lingkungan yang sehat.

*Pada tahun 2010
banyaknya air
bersih yang
diproduksi
PDAM Malinau
adalah sebanyak
1.476.127 m³*

Pada tahun 2010 banyaknya air bersih yang diproduksi PDAM Malinau adalah sebanyak 1.476.127 m³. Sedangkan banyaknya air minum yang disalurkan mencapai 1.339.601 m³ atau meningkat 20,56 persen dari tahun sebelumnya. Dari angka tersebut, sekitar 89,94 persen disalurkan ke rumah tangga dan kantor pemerintah. Untuk hotel, toko, dan industri mendapat porsi 8,20 persen, sedangkan sisanya disalurkan untuk badan sosial, rumah sakit, rumah ibadah dan sarana umum lainnya.

*Jumlah pelanggan
air PDAM pada
tahun 2010
tercatat sebanyak
4.034...*

Jumlah pelanggan air PDAM pada tahun 2010 tercatat sebanyak 4.034, angka ini meningkat 18,13 persen dari tahun sebelumnya. Pelanggan terbanyak adalah rumah tangga dan instansi pemerintah sebanyak 90,63 persen. Sedangkan 8,23 persen adalah hotel dan badan sosial.



Listrik

...produksi tenaga listrik Kabupaten Malinau tahun 2010 adalah sebanyak 24.155.970 KWH ... 21.428.612 KWH atau sekitar 88,71 persen terjual ke konsumen

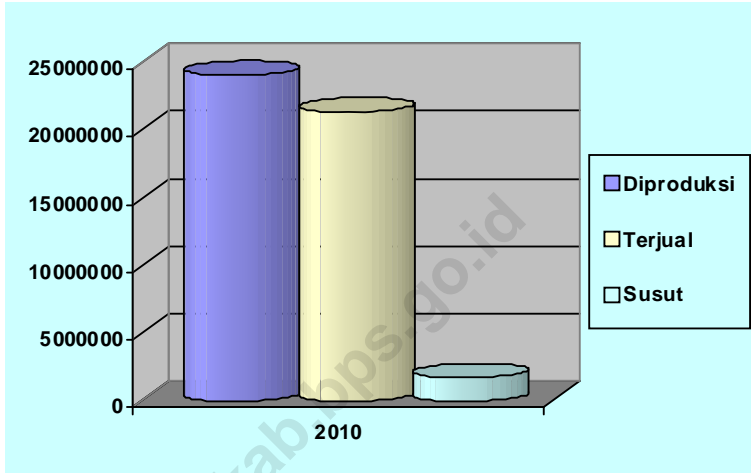
Pada tahun 2010 produksi tenaga listrik Kabupaten Malinau adalah sebanyak 24.155.970 KWH, dari jumlah tersebut sebanyak 21.428.612 KWH atau sekitar 88,71 persen terjual ke konsumen; yang dipakai sendiri 0 KWH Sedangkan yang susut sebesar 1.760.158 KWH atau sekitar 7,29 persen dari seluruh produksi listrik yang ada.

Pertambangan

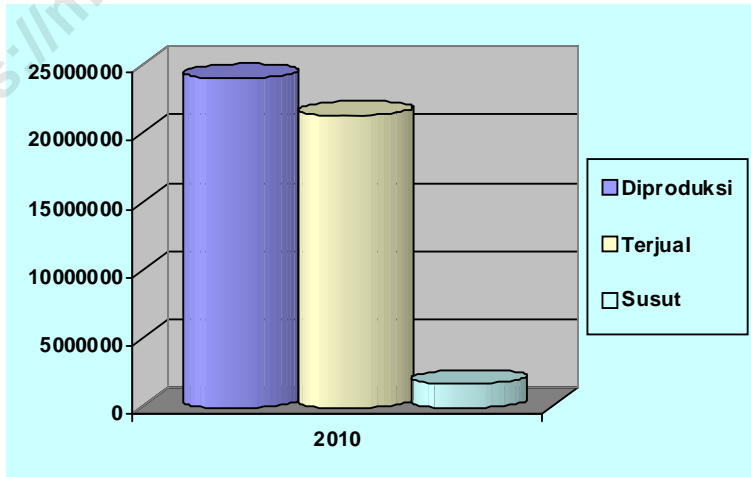
Pada tahun 2010 aktivitas pertambangan batubara di Kabupaten Malinau menunjukkan peningkatan yang signifikan, ditandai dengan meningkatnya produksi batubara dari 3 perusahaan yang beroperasi yaitu PT. Bara Dinamika Muda Sukses, Mitra Bara Adi Perdana dan Kayan Putra Utama Coal. Produksi batubara ketiga perusahaan tersebut pada tahun 2010 mencapai 1.894.757,43 metrik ton. Dengan nilai jual kurang lebih sebesar 133.929.665,77 US\$.



Grafik 6.1
Banyaknya Produksi Perusahaan Air Minum
Tahun 2003 – 2010



Grafik 6.2
Banyaknya Tenaga Listrik yang Diproduksi (KWh), Terjual (KWh) dan Susut (KWh)
2010





Tabel/Table 6.1.1

Jumlah Perusahaan Air Minum, Kapasitas Produksi, Sumber Mata Air Baku
Dan Tenaga Kerja
*Number of Water Supply's Establishments, Capacities Product, Water
Source and Manpower
2006 - 2010*

Uraian <i>Descriptions</i>	2006	2007	2008	2009	2010
(1)	(2)	(3)	(4)	(5)	(6)
1. Jumlah Perusahaan- <i>Establishments</i>	1	1	1	1	1
2. Status Perusahaan – <i>Establishments Status:</i>					
- Pemerintah – <i>State</i>	1	1	1	1	1
- Swasta – <i>Private</i>	-	-	-	-	-
3. Kapasitas Produksi - <i>Capacities Products</i> (ltr/detik) :					
- Potensial – <i>Potential</i>	55,0	65,0	52,5	95,0	95,0
- Efektif – <i>Effective</i>	52,5	62,5	52,5	65,0	65,0
4. Jumlah Tenaga Kerja - <i>Manpower :</i>					
- Pekerja teknis - <i>Techniciant</i>	13	17	14	27	27
- Pekerja administrasi – <i>Administrative</i>	18	9	11	11	11
- Tenaga Keamanan – <i>Security</i>	4	4	4	4	4

Sumber : PDAM Kabupaten Malinau

Source : *Regional Water Supplay Establishments - Malinau Regency*



Tabel/Table 6.1.2
 Banyaknya Produksi Perusahaan Air Minum
Productivities of Water Supplay Establishments
 2005 - 2010
 (m³)

B u l a n Month	Produksi – Products				
	2006	2007	2008	2009	2010
(1)	(2)	(3)	(4)	(5)	(6)
1. Januari	80.441	107.401	204.841	109.099	92.580
2. Pebruari	73.467	98.917	102.236	103.089	90.320
3. M a r e t	86.916	121.405	110.136	110.813	98.150
4. April	84.013	112.883	114.423	115.563	124.991
5. M e i	86.564	111.738	106.394	112.644	130.992
6. J u n i	85.107	137.577	106.952	114.393	128.297
7. J u l i	84.875	140.376	213.440	112.352	114.374
8. Agustus	82.224	134.001	111.876	121.226	119.530
9. September	80.347	123.174	108.381	116.183	112.530
10. Oktober	83.128	134.396	111.358	119.521	156.470
11. Nopember	80.558	130.029	221.484	117.388	151.191
12. Desember	89.599	137.673	116.943	119.977	156.772
Jumlah/Total	997.239	1.494.530	1.628.104	1.372.254	1.476.127

r : revisi/revision

Sumber : PDAM Kabupaten Malinau

Source : Regional Water Supplay Establishments - Malinau Regency



Tabel/Table 6.1.3
 Banyaknya Pelanggan Perusahaan Air Minum Menurut Kategori Pelanggan
Costumers of Water Supplay Establishments by Kinds
 2005 – 2010

Kategori Pelanggan <i>Costumers Category</i>	Jumlah Pelanggan – <i>Costumers</i>					
	2005	2006	2007	2008	2009	2010
(1)	(2)	(3)	(4)	(5)	(6)	(7)
1. Rumah Tangga (Tempat Tinggal), Instansi/Kantor Pemerintah – <i>Household, Government Office</i>	2.051	2.254	2.427	2.802	3.063	3.656
2. Hotel/Objek Wisata, Toko, Industri, Perusahaan – <i>Hotels/Tourist object, Store, Industry, Establishment</i>	236	234	255	270	298	332
3. Badan Sosial, Rumah Sakit, Rumah Ibadah dsb.- <i>Social Affair, Hospital and Prayer house</i>	40	40	40	41	40	42
4. Sarana Umum – <i>Publics Facility</i>	.	-	3	3	4	4
5. Hydran Pelabuhan – <i>Hydrant of Port</i>	.	-	-	-	-	-
6. Lainnya – <i>Others</i>	.	-	-	-	-	-
J u m l a h / Total	2.327	2.528	2.725	3.116	3.415	4.034

r : revisi/revision

Sumber : PDAM Kabupaten Malinau

Source : *Regional Water Supplay Establishments - Malinau Regency*



Tabel/Table 6.1.4
Banyaknya Air Minum Yang Terjual Menurut Kategori Pelanggan
Number of Water Supplay Distributed by Costumers Category

2006 – 2010 (M³)

Kategori Pelanggan <i>Costumers Category</i>	Air Minum Yang Disalurkan – <i>Water Supplay Distributed</i>				
	2006	2007	2008	2009	2010
(1)	(2)	(3)	(4)	(5)	(6)
1. Rumah Tangga, Instansi/Kantor Pemerintah – <i>Household, Government Office</i>	821.951	906.490	982.722	982.722	1.204.862
2. Hotel/Objek Wisata, Toko, Industri, Perusahaan – <i>Hotels/Tourist object, Store, Industry, Establishment</i>	82.898	86.361	115.934	111.644	109.828
3. Badan Sosial, Rumah Sakit, Rumah Ibadah dsb.- <i>Social Affair, Hospital and Prayer house</i>	15.936	13.547	17.175	14.024	20.731
4. Sarana Umum – <i>Publics Facility</i>	-	1.016	4.229	2.751	3.571
5. Hydran Pelabuhan – <i>Hydrant of Port</i>	-	-	-	-	-
6. Lainnya - <i>Others</i>	-	-	1.307	-	609
Jumlah/ <i>Total</i>	723.501	922.875	1.045.135	1.111.147	1.339.601

r : revisi/*revision*

Sumber : PDAM Kabupaten Malinau

Source : *Regional Water Supplay Establishments - Malinau Regency*



Tabel/Table 6.1.5

Nilai Air Minum Yang Terjual Menurut Kategori Pelanggan
Values of Water Supply Distributed by Costumers Category

2006 - 2010
(000 Rp)

Kategori Pelanggan <i>Costumers Category</i>	Air Minum Yang Disalurkan – <i>Water Supply Distributed</i>			
	2007	2008	2009	2010
(1)	(2)	(3)	(4)	(5)
1.Rumah Tangga, Instansi/Kantor Pemerintah – <i>Household, Government Office</i>	1.317.406	2.235.996	7.670.227	3.495.955
2.Hotel/Objek Wisata, Toko, Industri, Perusahaan – <i>Hotels/Tourist object, Store, Industry, Establishment</i>	138.417	759.844	713.064	738.050
3.Badan Sosial, Rumah Sakit, Rumah Ibadah dsb.- <i>Social Affair, Hospital and Prayer house</i>	21.712	29.233	19.072	32.610
4.Sarana Umum – <i>Publics Facility</i>	1.628,438	39.999,6	3.749	42.510
5.Hydran Pelabuhan – <i>Hydrant of Port</i>	-			
6.Lainnya – <i>Others</i>	-	62.749,3	-	-
Jumlah/Total	1.479.164,775	3.127.823,38	8.406.112	4.309.125

Sumber : PDAM Kabupaten Malinau

Source : *Regional Water Supply Establishments - Malinau Regency*



Tabel/Table 6.2.1
 Banyaknya Tenaga Listrik Yang Diproduksi, Terpasang, Terjual, Dipakai
 Sendiri Dan Susut
*Number of Electricity Produced, Installed Capacity, Sale, Used Owner and
 Decrease*
 2005 – 2010

Rincian <i>Description</i>	Satuan <i>Unit</i>	Produksi <i>Product</i>				
		2006	2007	2008	2009	2010
(1)	(2)	(3)	(4)	(5)	(6)	(7)
1. Diproduksi - Produced	(KWH)	13.946.640		18.092.818	20.782.484	24.155.970
2. Terjual - Sale	(KWH)	13.221.317		16.965.794	19.511.802	21.428.612
3. Dipakai Sendiri - Used Owner	(KWH)	-	-	-	-	-
4. Susut - Decrease	(KWH)	725.323		1.127.024	1.270.682	1.760.158

Sumber : PT. PLN (Persero) Cabang Malinau
 Source : *State Electricity Company Branch – Malinau*



Tabel/Table 6.2.2

Banyaknya Tenaga Listrik Yang Terjual Menurut Kategori Pelanggan
Number of Electricity Sale by Costumers

2005 - 2010

Pelanggan Costumers	Tenaga Listrik Terjual <i>Electricity Sale</i> (MWH)				
	2006	2007	2008	2009	2010
(1)	(2)	(3)	(4)	(5)	(6)
1.Rumah Tangga – <i>Household</i>	6.203,464	8.437		9.589	12.912
2.U s a h a – <i>Bussines</i>	2.733,669	1.726		2.114	2.640
3.I n d u s t r i – <i>Industry</i>	463,724	591		695	885
4.S o s i a l – <i>Social Affair</i>	332,711	576		796	1.013
5.P u b l i k – <i>Publics</i>	2.570,166	3.039		3.085	3.928
J u m l a h/ <i>Total</i>	12.303	14.369	12.751	16.834	21.428

Sumber : PT. PLN (Persero) Cabang Malinau

Source : *State Electricity Company Branch – Malinau*



Tabel/Table 6.2.3
 Banyaknya Pelanggan Listrik Menurut Kategori
Number of Electricity Costumers by category

2008-2010

Pelanggan <i>Costumers</i>	Jumlah <i>Total</i>
(1)	(2)
1. Rumah Tangga - <i>Household</i>	3.896
2. Usaha - <i>Business</i>	559
3. Industri - <i>Industry</i>	4
4. Sosial - <i>Social Affair</i>	158
5. Publik - <i>Publics</i>	123
Jumlah – <i>Total</i> 2010	4.740
2009	4.177
2008	4.078

Sumber : PT. PLN (Persero) Cabang Malinau

Source : *State Electricity Company Branch – Malinau*



Tabel/Table 6.3.1
Banyaknya Produksi Tambang Batu Bara
Products of Coal Mining

2007 - 2010

B u l a n <i>Month</i>	Produksi – <i>Products</i> (Metrik ton)			
	2007	2008	2009	2010
(1)	(2)	(3)	(4)	(5)
1. Januari	0	16.510,35	43.789,93	88.437,99
2. Februari	0	21.778,88	62.352,95	129.657,47
3. Maret	0	13.711,25	84.844,94	169.016,47
4. April	0	23.819,49	78.967,61	156.505,50
5. Mei	0	33.725,53	75.206,98	137.777,24
6. Juni	0	33.849,91	82.650,50	175.839,23
7. Juli	0	37.654,42	91.706,19	156.092,72
8. Agustus	0	31.621,83	97.399,30	182.380,32
9. September	12.189,94	38.039,14	77.714,63	142.215,80
10. Oktober	13.069,79	43.570,13	71.202,20	194.678,54
11. Nopember	14.139,42	34.993,71	74.147,74	172.515,51
12. Desember	10.640,42	33.704,84	66.655,37	189.640,95
Jumlah/ <i>Total</i>	50.039,57	362.979,48	906.638,34	1.894.757,43

Sumber : Dinas Pertambangan dan Energi Kabupaten Malinau
Source : Energy and Mining Service of Malinau Regency



Tabel/Table 6.3.2
 Realisasi Dan Nilai Ekspor Batu Bara
Realization and Values Exports of Coal Mining

1997 - 2010

Tahun Year	Banyaknya Volume (M T)	Nilai Values (US \$)
(1)	(2)	(3)
1997	230.860,000	2.324.340,00
1998	186.366,000	4.960.080,00
1999	308.385,000	8.570.513,00
2000	394.490,000	10.234.557,00
2001	347.178,550	8.205.887,00
2002	455.197,995	10.662.694,00
2003	368.619,160	7.372.383,20
2004	92.084,950	1.841.699,00
2005	74.561,000	1.491.220,00
2006	0	0
2007	50.039,570	1.501.187,10
2008	362.979,480	14.519.179,20
2009	906.638,340	36.265.520,00
2010	1.894.757,430	133.929.665,77

Sumber : Dinas Pertambangan & Energy Kabupaten Malinau
 Source : *Energy and Mining Service of Malinau Regency*



Katalogy BPS :1101002.6406

KABUPATEN MALINAU DALAM ANGKA 2011

**Transportasi, Komunikasi
Dan Akomodasi**

*Transportation,
Communication &
Accomodation*



BADAN PUSAT STATISTIK
KABUPATEN MALINAU



Transportasi

...sarana dan prasarana perhubungan yang ada di Kabupaten Malinau adalah 2 buah Pelabuhan Sungai, 12 buah bandara.

... pada tahun 2010 tercatat hanya 2.186 penerbangan dengan 15.708 penumpang yang berangkat dan 15.849 penumpang yang datang

Transportasi menurut fungsinya adalah untuk melayani mobilitas orang, barang dan jasa lokal, regional, nasional bahkan internasional serta berfungsi sebagai pendukung pembangunan sektor lain. Penyelenggaraan sistem transportasi daerah mencakup transportasi darat, laut dan udara.

Sampai tahun 2010, sarana dan prasarana perhubungan yang ada di Kabupaten Malinau adalah 2 buah Pelabuhan Sungai, 12 buah bandara yang terdiri 2 buah bandara dengan kondisi diaspal dan sisanya berupa agregat dan bandara air strip.

Pada tahun 2010 terjadi kenaikan jumlah penerbangan dan jumlah penumpang yang signifikan. Tercatat 2.186 penerbangan dengan 15.708 penumpang yang berangkat dan 15.849 penumpang yang datang. Dari penerbangan tersebut jumlah bagasi yang dimuat tercatat 115.807 kg, sedangkan untuk bagasi yang dibongkar tercatat 146.367 kg.



Pada tahun 2010 tercatat kapal tambat di dermaga Malinau 924 kali dengan jumlah penumpang 107.185 orang.

Sementara itu untuk angkutan air juga terjadi peningkatan jumlah kapal yang tambat. Pada tahun 2010 tercatat kapal tambat di dermaga Malinau 924 kali dengan jumlah penumpang 107.185 orang, terdiri dari penumpang yang naik 44.693 dan penumpang yang turun 62.492. Dibandingkan tahun 2009, kondisi ini secara agregat mengalami penurunan sebesar 9,99 persen dimana pada tahun 2009 jumlah penumpang yang naik maupun turun sebanyak 117.485 orang.



Telekomunikasi

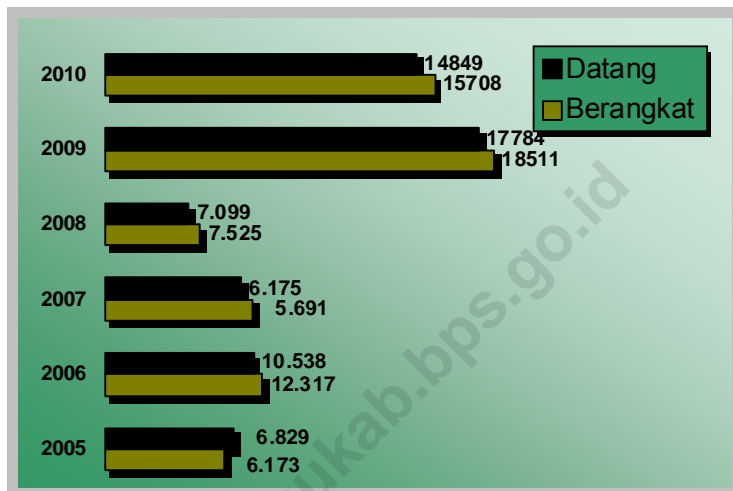
.....
Dari tahun ke tahun sarana komunikasi ini telah menunjukkan perkembangan yang sangat berarti. Pada tahun 2003 di Kabupaten Malinau baru berdiri 1 operator handphone dan hanya melayani wilayah kota, sedang tahun 2009 sudah 2 operator dengan cakupan sampai 6 kecamatan. Jumlah pelanggan telpon kabel juga meningkat menjadi 1.603 pelanggan dan sudah berdiri 1 buah warnet

Seiring dengan berkembangnya zaman menuju era globalisasi sekarang ini, informasi dan komunikasi memegang peranan yang sangat penting dalam kehidupan masyarakat. Berbagai kemudahan berkomunikasi merupakan salah satu dambaan masyarakat. Untuk mempermudah berkomunikasi pemerintah sudah sejak lama telah membangun sarana dan prasarana komunikasi. Media komunikasi yang mudah dan cepat salah satunya adalah melalui telepon kabel dan handphone

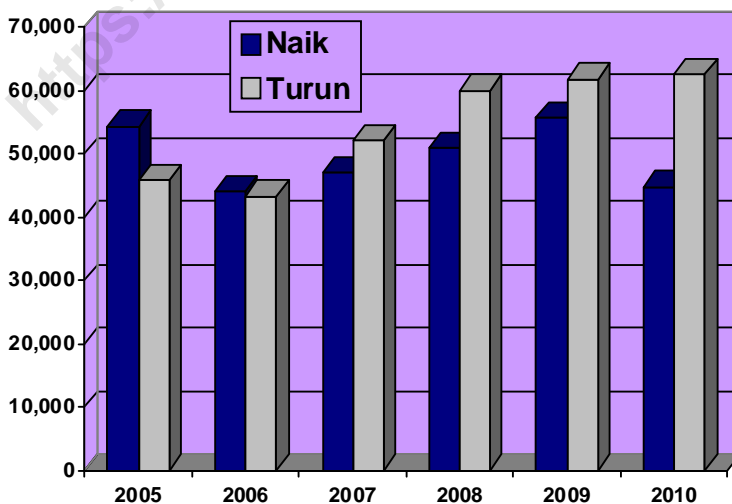
Dari tahun ke tahun sarana komunikasi ini menunjukkan perkembangan yang berarti. Pada tahun 2003 di Kabupaten Malinau baru berdiri 1 operator handphone dan hanya melayani wilayah kota, sedang tahun 2009 sudah 2 operator dengan cakupan sampai 6 kecamatan. Jumlah pelanggan telpon kabel juga meningkat menjadi 1.603 pelanggan dan sudah berdiri 3 buah warnet.



Tabel 7.1
Lalu Lintas Penumpang di Bandara RA. Besing Malinau
2005-2010



Tabel 7.2
Lalu Lintas Penumpang di Dermaga Malinau
2005-2010





Tabel/Table 7.1.1

Nama, Panjang, Kondisi dan Status Lapangan Terbang Menurut Kecamatan
Name, Length, Condition and Status of Airport by District
 2010

Kecamatan <i>District</i>	Nama Lapangan <i>Name of Airport</i>	Panjang Landasan <i>Length of Base (m)</i>	Kondisi Lapangan <i>Condition of Airport</i>	<i>Strength</i>
(1)	(2)	(3)	(4)	(5)
Kayan Hulu	Long Nawang	400 x 15	Clay/Grass	CESSNA 206
Kayan Selatan	Long Ampung	840 x 23	Aspal Kolakan	CASSA 212 BN 2A
	Long Sungai Barang	360 x 20	Clay/Grass	CESSNA 206
	Sungai Boh Mahak Baru	1.000 x 23	Agregat	CESSNA 206 AIR VAN
Kayan Hilir	Long Lebusan	700 x 25	Clay/Grass	CESSNA 206 AIR VAN
	Data Dian	650 x 22	Clay/Grass	CESSNA 206
	Long Metun	420 x 20	Clay/Grass	CESSNA 206
	Long Sule	700 x 25	Clay/Grass	CESSNA 206
Pujungan	Long Pujungan	460 x 20	Clay/Grass	CESSNA 206
Bahau Hulu	Long Alango	380 x 20	Clay/Grass	CESSNA 206
Malinau	Kol. RA. Bessing	1.484 x 30	Aspal Hotmix	ATR 42 CASSA 212
Mentarang Hulu	Long Pala	340 x 20	Clay/Grass	CESSNA 206

Sumber : Dinas Perhubungan Kabupaten Malinau
Source : Communications Service of Malinau Regency



Tabel/Table 7.1.2
Lalu Lintas Angkutan Udara Di Bandara Malinau
Activities of Malinau Airport
2004-2010

Bulan-Month	Penerbangan/Flight		Penumpang/Passenger	
	Berangkat/ Departure	Datang/ Arrival	Berangkat/ Departure	Datang/ Arrival
(1)	(2)	(3)	(4)	(5)
1.Januari	115	148	995	807
2.Pebruari	110	81	680	679
3.Maret	135	119	958	924
4.April	165	152	1.181	1.181
5.Mei	171	149	1.171	1.085
6.Juni	195	162	1.358	1.218
7.Juli	203	203	1.549	1.501
8.Agustus	210	210	1.423	1.422
9.September	213	213	1.377	1.444
10.Oktober	217	217	1.374	1.591
11.Nopember	223	222	1.756	1.467
12.Desember	229	222	1.886	1.530
Jumlah/Total 2010	2.186	2.098	15.708	14.849
2009	3.021	3.021	18.511	17.784
2008	1.634	1.608	4.566	4.030
2007	1.617	1.617	7.064	6.511
2006	1.482	1.482	7.525	7.099
2005	1.622	1.622	5.691	6.175
2004	2.386	2.386	12.317	10.538

Sumber : Dinas Perhubungan Kabupaten Malinau
Source : *Communications Service of Malinau Regency*



Lanjutan/Continued Tabel /Table 7.1.2.....

Bulan/Month	Barang - Goods (Kg)		Bagasi - Baggage (Kg)	
	Muat <i>Contained</i>	Bongkar <i>Discharge</i>	Muat <i>Contained</i>	Bongkar <i>Discharge</i>
(1)	(6)	(7)	(8)	(9)
1. Januari	2.080	405	8.942	9.977
2. Pebruari	3.348	1.380	4.594	5.382
3. Maret	5.228	1.213	8.025	7.001
4. April	6.127	1.829	8.262	10.538
5. Mei	5.712	1.221	8.643	9.859
6. Juni	5.492	1.572	10.278	10.647
7. Juli	7.355	818	11.855	14.971
8. Agustus	4.874	1.195	10.183	15.889
9. September	5.040	908	10.067	17.793
10. Oktober	7.251	1.221	9.673	15.583
11. Nopember	5.691	863	12.477	13.475
12. Desember	7.196	833	12.808	15.168
Jumlah/Total 2010	65.394	13.458	115.807	146.367
2009	-	-	-	-
2008	-	-	157.006	64.443
2007	244.322	185.944	68.645	60.655
2006	336.109	173.643	70.335	63.837
2005	213.869	116.706	53.088	59.539
2004	167.757	46.936	137.204	109.635

Sumber : Dinas Perhubungan Kabupaten Malinau
 Source : *Communications Service of Malinau Regency*



Lanjutan/*Continued* Tabel/*Table* 7.1.2.....

Bulan/ <i>Month</i>	Pos dan Paket/ <i>Mail and package</i> (Kg)	
	Muat <i>Contained</i>	Bongkar <i>Discharge</i>
(1)	(10)	(11)
1.Januari	-	-
2.Pebruari	-	-
3.Maret	-	-
4.April	-	-
5.Mei	-	-
6.Juni	-	-
7.Juli	-	-
8.Agustus	-	-
9.September	-	-
10.Oktober	-	-
11.Nopember	-	-
12.Desember	-	-
Jumlah/ <i>Total</i>		
2010	-	-
2009	-	-
2008	-	-
2007	-	-
2006	-	-
2005	-	-
2004	132	13

Sumber : Dinas Perhubungan Kabupaten Malinau

Source : Communications Service of Malinau Regency



Tabel/Table 7.2.1
 Lalu Lintas Bongkar Muat Barang Dan Penumpang Di Dermaga Malinau
Activities of Goods and Passengers at Malinau Quay
 2005-2010

Bulan/Month	Kapal Tambat <i>Tether of Ship</i> (kali/times)	Penumpang -Passengers (Orang/persons)	
		Naik - <i>Departure</i>	Turun – <i>Arrival</i>
(1)	(2)	(3)	(4)
1. Januari	152	4.753	5.215
2. Pebruari	84	4.234	4.247
3. Maret	68	4.357	4.694
4. April	81	448	4.694
5. Mei	69	4.638	4.814
6. Juni	79	4.721	4.939
7. Juli	102	5.673	6.492
8. Agustus	88	52	4.614
9. September	54	5.498	5,875
10. Oktober	80	4.101	6.029
11. Nopember	57	457	4.824
12. Desember	70	5.761	6.055
Jumlah/Total 2010	984	44.693	62.492
2009	826	55.691	61.794
2008	1.592	50.836	60.047
2007	5.053	46.959	52.114
2006	4.989	43.972	43.327
2005	269	54.247	45.774

Sumber : Dinas Perhubungan Kabupaten Malinau
 Source : *Communications Service of Malinau Regency*



Lanjutan/*Continued* Tabel/*Table* 7.2.1

Bulan - <i>Month</i>	Barang - <i>Goods</i> (Ton)		Kendaraan Roda Dua <i>Motor Cycle</i>	
	Muat <i>Contained</i>	Bongkar <i>Discharge</i>	Muat <i>Contained</i>	Bongkar <i>Discharge</i>
(1)	(5)	(6)	(7)	(8)
1. Januari	26.000	5.376	-	-
2. Pebruari	-	6.102	10	32
3. Maret	348	267	6	-
4. April	16	1.829	4	-
5. Mei	405	-	-	-
6. Juni	-	3.989	2	-
7. Juli	284.758	4.014	21	-
8. Agustus	20	1.254	14	-
9. September	26	823	7	-
10. Oktober	657	733	3	-
11. Nopember	6	263.116	6	-
12. Desember	55.808	649.108	1	-
Jumlah/ <i>Total</i> 2010	368.044	936.611	74	32
2009	45.879	85.420	49	99
2008	891	49.453	89	104
2007	3.523	79.202	39	202
2006	4.757	72.960	6	198
2005	190	35.588	9	93

Sumber : Dinas Perhubungan Kabupaten Malinau

Source : Communications Service of Malinau Regency



Tabel/Table 7.3.1
 Panjang Jalan Dirinci Menurut Jenis Permukaan Dan Status Jalan
Road by Type of Surface and Status Road
 2009 - 2010
 (Km)

Jenis Permukaan <i>Kind of Surfaces</i>	Status Jalan					
	Jalan Negara <i>State Road</i>		Jalan Propinsi <i>Province Road</i>		Jalan Kabupaten <i>Regency Road</i>	
	2009	2010	2009	2010	2009	2010
(1)	(2)	(3)	(4)	(5)	(6)	(7)
Diaspal/ <i>paved</i>	15,00	15,00	50,00	50,00	125,82	135,26
Kerikil/ <i>gravel</i>	-	-	45,00	45,00	76,78	117,76
Tanah/ <i>land</i>	240,00	240,00	84,10	84,10	328,84	298,63
Lainnya/ <i>others</i>	-	-	68,00	68,00	-	-
Jumlah	255,00	255,00	247,10	247,10	531,44	551,65

Sumber : Dinas Pekerjaan Umum Kabupaten Malinau
 Source : *General Work Service of Malinau Regency*



Tabel/Table 7.3.2
Panjang Jalan Dirinci Menurut Kondisi Jalan Dan Status Jalan
Road by Condition of Road and It's Status
2009 - 2010
(Km)

Kondisi Jalan <i>Condition of Road</i>	Status Jalan <i>Status of Road</i>					
	Jalan Negara <i>State Road</i>		Jalan Propinsi <i>Province Road</i>		Jalan Kabupaten <i>Regency Road</i>	
	2009	2010	2009	2010	2009	2010
(1)	(2)	(3)	(4)	(5)	(6)	(7)
1.Baik/ <i>good</i>	15,00	15,00	50,00	50,00	120,11	135,00
2.Sedang/ <i>not bad</i>	240,00	240,00	45,00	45,00	405,62	407,85
3.Rusak/ <i>damage</i>	-	-	152,10	152,10	5,71	8,80
4.Rusak Berat/ <i>destroyed</i>	-	-	-	-	-	-
Jumlah	255,00	255,00	247,10	247,10	531,44	551,65

Sumber : Dinas Pekerjaan Umum Kabupaten Malinau
Source : General Work Service of Malinau Regency



Tabel/Table 7.3.3
 Panjang Jalan Dirinci Menurut Kelas Jalan Dan Status Jalan
Road by Class of Road and It's Status
 2009 - 2010
 (Km)

Kelas Jalan <i>Class of Road</i>	Status Jalan <i>Status of Road</i>					
	Jalan Negara <i>State Road</i>		Jalan Propinsi <i>Province Road</i>		Jalan Kabupaten <i>Regency Road</i>	
	2009	2010	2009	2010	2009	2010
(1)	(2)	(3)	(4)	(5)	(6)	(7)
1.Kelas I/ <i>class I</i>	-	-	-	-	6,25	6,25
2.Kelas II/ <i>class II</i>	-	-	-	-	12,20	12,20
3.Kelas III/ <i>class III</i>	-	-	15,00	15,00	162,12	187,62
4.Kelas III A / <i>III A</i>	15,00	15,00	18,00	18,00	200,54	195,58
5. Kelas III B / <i>III B</i>	-	-	-	-	150,00	150,00
6. Kelas III C / <i>III C</i>	240,00	240,00	214,00	214,00	-	-
7. Kelas tidak dirinci/ <i>class is not detailed</i>	-	-	-	-	-	-
Jumlah	255,00	255,00	189,00	247,10	531,44	551,65

Sumber : Dinas Pekerjaan Umum Kabupaten Malinau
 Source : *General Work Service of Malinau Regency*



Tabel/Table 7.3.4
Jumlah Kendaraan Dirinci Menurut Jenis Kendaraan
Number of Vehicles by Kind of Vehicles
2007-2010

Jenis Kendaraan <i>Kind of vehicles</i>	Umum <i>Public</i>	Dinas <i>Council</i>	Pribadi <i>Private</i>
(1)	(2)	(3)	(4)
Becak/ <i>becak</i>	50	-	-
Sepeda Motor/ <i>motor cycle</i>	-	808	9.222
Sedan/ <i>car</i>	-	2	9
Mobil Penumpang/ <i>public transportation</i>	222	150	258
Bus/ <i>bus</i>	-	5	-
Truk/ <i>truck</i>	115	82	511
Pick Up/ <i>pick up</i>	99	4	88
Kereta Gandengan/ <i>continued train</i>	-	-	-
Kereta Tempelan/ <i>train</i>	-	-	-
Kendaraan Khusus/ <i>special vehicle</i>	-	-	-
Pemadam Kebakaran/ <i>fire safety</i>	-	5	-
Truk Sampah/ <i>garbage truck</i>	-	4	-
Mobil Jenasah/ <i>cadaver car</i>	-	3	-
Jumlah/ <i>Total</i> 2010	486	1.063	10.088
2009	480	274	6.178
2008	590	134	5.317
2007	250	294	6.378

Sumber : Dinas Perhubungan Kabupaten Malinau
Source : Communications Service of Malinau Regency



Tabel/Table 7.5.1
Banyaknya Sarana Telekomunikasi Dan Pelanggan Telepon
Number of Telecommunication Facility and Telephone Customers

2008

Tahun Years	Telkom Flexy	Speedy	Pelanggan Customers
(1)	(2)	(3)	(4)
2008	1.698	121	1.723

Sumber : PT. Telkom Malinau
Source : PT Telkom –Malinau

Tabel/Table 7.5.2
PRODUKSI PULSA LOKAL DAN SLJJ
Product of Local and Distance Pulse

2008

Tahun Years	Lokal Local Pulse	SLJJ Distance Pulse	Jumlah Total
(1)	(2)	(3)	(4)
2008	167.635.213	653.786.233	821.421.446

Sumber : PT. Telkom Malinau
Source : PT Telkom –Malinau



Tabel/Table 7.5.3
Jumlah Sarana Telekomunikasi Di Kabupaten Malinau
Number of Telecommunication Facility

2008

Tahun	Komunikasi SST	Komunikasi Data (CCT)	Wireless
(1)	(2)	(3)	(4)
2008	3200	400	2 BTS

Sumber : PT. Telkom Malinau
Source : PT Telkom –Malinau



Tabel/Table 7.6.1
 Jumlah Hotel Berbintang Dan Non Bintang Menurut Kecamatan
Number of Classified Hotels and Non Classified Hotels by District
 2004 – 2010

Kecamatan <i>District</i>	Kelas Hotel		
	Bintang <i>Classi-fied</i> <i>Hotels</i>	Non Bintang <i>Non Classi-fied</i> <i>Hotels</i>	Jumlah <i>Total</i>
(1)	(2)	(3)	(4)
Kayan Hulu	-	-	-
Sungai Boh	-	-	-
Kayan Hilir	-	-	-
Kayan Selatan	-	-	-
Pujungan	-	-	-
Bahau Hulu	-	-	-
Malinau Kota	-	9	9
Malinau Selatan	-	-	-
Malinau Barat	-	-	-
Malinau Utara	-	-	-
Mentarang	-	-	-
Mentarang Hulu	-	-	-
Jumlah/ <i>Total</i> 2010	-	9	9
2009	-	9	9
2008	-	9	9
2007	-	9	9
2006	-	7	7
2005	-	7	7
2004	-	7	7

Sumber : Dinas Pariwisata dan Kebudayaan Kab. Malinau
 Source : *Tourism and Cultural Service of Malinau Regency*



Tabel/Table 7.6.2

Jumlah Kamar Hotel Berbintang dan Non Bintang Menurut Kecamatan
Rooms of Classified Hotels and Non Classified Hotels by District
2004 – 2010

Kecamatan <i>District</i>	Kelas Hotel		
	Bintang <i>Classi-fied Hotels</i>	Non Bintang <i>Non Classi-fied Hotels</i>	Jumlah <i>Total</i>
(1)	(2)	(3)	(4)
Kayan Hulu	-	-	-
Sungai Boh	-	-	-
Kayan Hilir	-	-	-
Kayan Selatan	-	-	-
Pujungan	-	-	-
Bahau Hulu	-	-	-
Malinau Kota	-	173	173
Malinau Selatan	-	-	-
Malinau Barat	-	-	-
Malinau Utara	-	-	-
Mentarang	-	-	-
Mentarang Hulu	-	-	-
Jumlah/ <i>Total</i> 2010	-	173	173
2009	-	173	173
2008	-	173	173
2007	-	173	173
2006	-	123	123
2005	-	123	123
2004	-	123	123

Sumber : Dinas Pariwisata dan Kebudayaan Kab. Malinau
Source : Tourism and Cultural Service of Malinau Regency



Tabel/Table 7.6.3
 Jumlah Tempat Tidur Hotel Berbintang Dan Non Bintang Menurut
 Kecamatan
Beds of Classified Hotels and Non Classified Hotels by District
 2005 – 2010

Kecamatan <i>District</i>	Kelas Hotel		Jumlah <i>Total</i>
	Bintang <i>Classi-fied</i> <i>Hotels</i>	Non Bintang <i>Non Classi-fied</i> <i>Hotels</i>	
(1)	(2)	(3)	(4)
Kayan Hulu	-	-	-
Sungai Boh	-	-	-
Kayan Hilir	-	-	-
Kayan Selatan	-	-	-
Pujungan	-	-	-
Bahau Hulu	-	-	-
Malinau Kota	-	294	294
Malinau Selatan	-	-	-
Malinau Barat	-	-	-
Malinau Utara	-	-	-
Mentarang	-	-	-
Mentarang Hulu	-	-	-
Jumlah/ <i>Total</i> 2010	-	294	294
2009	-	294	294
2008	-	294	294
2007	-	294	294
2006	-	194	194
2005	-	194	194

Sumber : Dinas Pariwisata dan Kebudayaan Kab. Malinau
Source : Tourism and Cultural Service of Malinau Regency



Tabel/Table 7.6.4

Nama Dan Alamat Hotel Berbintang Dan Non Bintang Di Kecamatan
Malinau

*Name and Address of Classified Hotels and Non Classified Hotels in
Malinau District
2010*

Nama <i>Name</i>	Alamat <i>Address</i>	Telepon <i>Telephone</i>
(1)	(2)	(3)
1. ERNA PENGINAPAN	JL. PENEMBAHAN RT.02 NO 04	(0553) 21240
2. KARTIKA PENGINAPAN	JL. PENEMBAHAN RT. 1 NO 22	(0553) 21086
3. HANDAYANI LOSMEN	JL. PANEMBAHAN RT II NO 17	(0553) 21122
4. CHERY PENGINAPAN	JL. LAPANGAN TERBANG MALINAU	(0553) 21445
5. WIRA DHARMA PENGINAPAN	JL. PANEMBAHAN RT 03 NO.27	(0553) 21605
6. HANURA LOSMEN	JL. RAJA PANDITA RT.V TANJUNG BELIMBING	(0553) 21650
7. PENGINAPAN CAHAYA	JL. AJINATAJAYA	-
8. HOTEL MAHKOTA	JL. RAJA PANDITA – MALINAU HULU	

Sumber : BPS Kabupaten Malinau

Source : BPS-Statistics of Malinau Regency



Katalogy BPS :1101002.6406

KABUPATEN MALINAU DALAM ANGKA 2011

Keuangan Dan Harga-Harga *Finance and Prices*



BADAN PUSAT STATISTIK
KABUPATEN MALINAU



Keuangan

Sebagai salah satu daerah baru hasil pemekaran Kabupaten Bulungan sejak tahun 1999 dan seiring dengan era otonomi daerah yang efektif berjalan sejak Januari 2002, Kabupaten Malinau sedang giat-giatnya membangun sarana dan prasarana yang memadai guna memberikan pelayanan yang sebaik-baiknya kepada masyarakatnya.

Dari target pendapatan 1,029 triliun, ternyata bisa terealisasi sebesar 1,174 triliun rupiah, dari jumlah tersebut sekitar 5,35 persen merupakan Pendapatan Asli Daerah (PAD).

Untuk itu segala upaya ditempuh untuk meningkatkan penerimaan daerah, yang nantinya dipergunakan untuk keperluan pembelanjaan rutin dan pembangunan.

Pada tahun 2010 terjadi penurunan realisasi APBD Kabupaten Malinau dibandingkan tahun 2009. Pada tahun 2009 realisasi APBD sebesar 1,072 triliun rupiah dari target sebesar 1,184 triliun rupiah. Sedangkan pada tahun 2010 nilai realisasinya mencapai 1,073 triliun rupiah.

Sementara itu untuk realisasi pendapatan asli daerah pada tahun 2010 mencapai 62,84 milyar rupiah yang berarti memberikan sumbangan sebesar 5,35 persen terhadap total



...sekitar 51,36 persen dari total APBD digunakan untuk belanja modal, yaitu untuk pembiayaan kegiatan pembangunan.

pendapatan. Realisasi pendapatan transfer sebesar 1,023 triltun rupiah atau memberikan andil 87,14 persen dan lain-lain pendapatan daerah yang sah sebesar 88,55 milyar rupiah atau memberikan kontribusi sebesar 7,54 persen.

Dilihat dari segi pemanfaatan dana APBD Kabupaten Malinau, diketahui bahwa sekitar 42,05 persen digunakan untuk belanja modal, dalam artian untuk pembiayaan kegiatan pembangunan di Kabupaten Malinau, sedangkan sisanya sebesar 57,95 persen digunakan untuk belanja operasi berkaitan dengan pembangunan, antara lain untuk gaji, tunjangan, bantuan dll.



Koperasi

Kalau kita lihat amanat yang terkandung dari pasal 33 UUD 1945, bentuk usaha yang paling sesuai dengan pasal tersebut adalah koperasi. Koperasi merupakan bentuk usaha bersama yang mengutamakan kepentingan anggotanya, namun tidak menutup kemungkinan untuk melayani diluar anggota.

Pada tahun 2010 jumlah koperasi yang ada di Kabupaten Malinau sebanyak 81 unit koperasi yang terdiri dari 5 KUD yang lokasinya berada di 5 kecamatan, 75 unit koperasi non KUD, dan 1 Koperasi Sekolah.

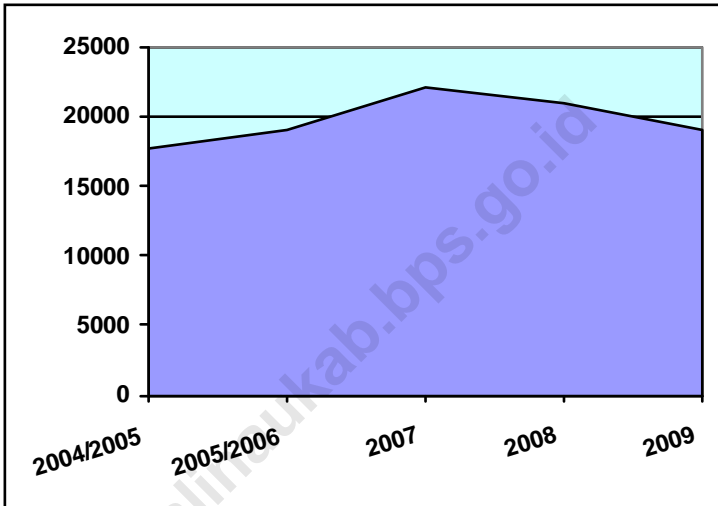
Koperasi pada saat diharapkan menjadi soko guru perekonomian bagi bangsa kita. Berbagai macam bentuk usaha selain koperasi tidak mampu menghadapi tantangan padai krisis moneter melanda negara kita sejak akhir tahun 1997 lalu.

Pada tahun 2010 jumlah koperasi yang ada di Kabupaten Malinau sebanyak 81 unit koperasi yang terdiri dari 5 KUD yang lokasinya berada di 5 kecamatan, 75 unit koperasi non KUD, dan 1 Koperasi Sekolah.

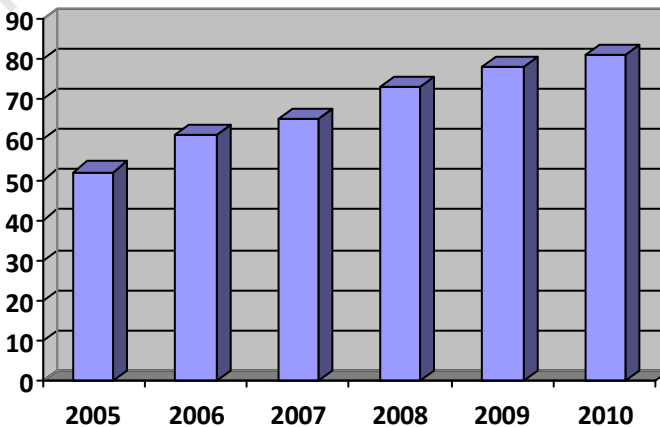
Dari 81 unit koperasi di Kab. Malinau, 29 unit berada di Kecamatan Malinau Kota, dengan rincian 1 unit KUD, 27 Non KUD, dan 1 unit Koperasi Sekolah.



Grafik 8.1
Perkembangan Penabung Tahun 2004-2009



Grafik 8.2
Perkembangan Koperasi 2005-2010





Tabel/Table 8.1.1
Target Dan Realisasi Penerimaan Pemerintah Daerah
Target and Actual Revenues of Local Government
2010

No	Jenis Penerimaan	Target (Rp)	Realisasi (Rp)
(1)	(2)	(3)	(4)
I	<u>PENDAPATAN ASLI DAERAH</u>	<u>101.655.561.000,00</u>	<u>62.841.665.963,26</u>
	A. Pajak Daerah (<i>Regional Tax</i>)	832.500.000,00	804.837.417,00
	B. Retribusi Daerah (<i>Regional Retribution</i>)	5.063.000.000,00	23.836.848.939,91
	C. Pendapatan Hasil Pengelolaan Kekayaan Daerah yang Dipisahkan (<i>Revenues of Separate Regional Asset</i>)	6.761.041.875,00	11.339.169.840,54
	D. Lain-lain Pendapatan Asli Daerah Yang Sah (<i>Other of Regional Legal Original Revenues</i>)	88.999.019.125,00	26.860.809.765,81
II	<u>PENDAPATAN TRANSFER</u>	<u>858.619.614.000,00</u>	<u>1.023.482.897.595,00</u>
	A. Transfer Pemerintah Pusat (Dana Perimbangan)	840.537.114.000,00	992.555.227.195,00
	a. Dana Bagi Hasil Pajak (<i>Deviden of Tax</i>)	63.841.923.000,00	64.493.499.209,00
	b. Dana Bagi Hasil Bukan Pajak / Sumber Daya Alam (<i>Deviden of Non Tax</i>)	417.196.402.000,00	578.862.938.986,00
	c. Dana Alokasi Umum (<i>Post of General Allocation Fund</i>)	312.144.289.000,00	312.144.289.000,00
	d. Dana Alokasi Khusus (<i>Post of Specifics of Allocation Fund</i>)	47.354.500.000,00	37.054.500.000,00



No	Jenis Penerimaan	Target (Rp)	Realisasi (Rp)
(1)	(2)	(3)	(4)
B. Transfer Pemerintah Propinsi			
	Pendapatan Bagi Hasil Pajak	<u>18.082.500.000,00</u>	<u>30.927.670.400,00</u>
III	<u>LAIN-LAIN PENDAPATAN DAERAH YANG SAH</u>	<u>68.831.625.000,00</u>	<u>88.546.732.600,00</u>
	Pendapatan Lainnya (<i>Others Revenues</i>)	68.831.625.000,00	88.546.732.600,00
<u>JUMLAH / TOTAL</u>		<u>1.029.106.800.000,00</u>	<u>1.174.871.296.158,26</u>

Sumber : Dinas Pendapatan Daerah Kab. Malinau
Source : *Regional Income Service of Malinau Regency*



Tabel/Table 8.1.2
 Anggaran Belanja Pemerintah Daerah
Budgeted of Local Government Expenditure
 2010

Uraian - <i>Description</i>	Jumlah (Rp)
(1)	(2)
BELANJA OPERASI	756.866.143.062,03
1. Belanja Pegawai	370.502.135.366,00
2. Belanja Barang	261.899.939.206,00
3. Belanja Subsidi	21.820.232.000,00
4. Belanja Hibah	9.335.407.190,00
5. Belanja Bantuan Sosial	51.826.389.300,00
6. Belanja Bantuan Keuangan kepada Propinsi dan PemDes	41.482.040.000,00
BELANJA MODAL	556.698.782.198,82
1. Belanja Tanah	17.317.358.962,00
2. Belanja Peralatan dan Mesin	37.319.386.323,00
3. Belanja Bangunan dan Gedung	139.435.552.295,82
4. Belanja Jalan, Irigasi dan Jaringan	352.403.599.618,00
5. Belanja Aset Tetap Lainnya	10.222.885.000,00
BELANJA TAK TERDUGA	2.254.225.000,00
Belanja Tak Terduga	2.254.225.000,00
JUMLAH / Total 2010	1.315.819.150.260,85

Sumber : Bagian Keuangan Setda Kabupaten Malinau
 Source : *Regional Income Service of Malinau Regency*



Tabel/Table 8.1.3
Realisasi Anggaran Belanja Pemerintah Daerah
Realize Budgeted of Local Government Expenditure
2010

Uraian – <i>Description</i>	Jumlah (Rp)
(1)	(2)
BELANJA OPERASI	622.036.154.159,00
1. Belanja Pegawai	286.819.443.896,00
2. Belanja Barang	226.685.187.573,00
3. Belanja Subsidi	20.024.303.520,00
4. Belanja Hibah	9.330.479.190,00
5. Belanja Bantuan Sosial	38.622.139.980,00
6. Belanja Bantuan Keuangan kepada Propinsi dan PemDes	40.554.600.000,00
BELANJA MODAL	451.002.375.722,00
1. Belanja Tanah	11.947.769.650,00
2. Belanja Peralatan dan Mesin	35.814.870.613,00
3. Belanja Bangunan dan Gedung	118.660.595.004,00
4. Belanja Jalan, Irigasi dan Jaringan	281.732.645.955,00
5. Belanja Aset Tetap Lainnya	2.846.494.500,00
BELANJA TAK TERDUGA	436.625.000,00
Belanja Tak Terduga	436.625.000,00
JUMLAH / Total 2010	1.073.475.154.881,00
	2009 1.157.077.377.145,00
	2008 1,094,146,972,942.00

Sumber : Bagian Keuangan Setda Kabupaten Malinau
Source : *Regional Income Service of Malinau Regency*



Tabel/Table 8.1.4
 Realisasi Pembiayaan Pemerintah Daerah
Realize Payment Local Government
 2010

Uraian – <i>Description</i>	Jumlah (Rp)
(1)	(2)
PENERIMAAN DAERAH	289.859.840.260,85
1. Sisa Lebih Perhitungan Anggaran Tahun Anggaran Sebelumnya	289.859.840.260,85
PENGELUARAN DAERAH	
1. Pembentukan Dana Cadangan	-
2. Penyertaan Modal (Investasi) Pemerintah Daerah	-
SISA LEBIH PEMBIAYAAN ANGGARAN TAHUN BERKENAAN	391.255.981.538,11

Sumber : Bagian Keuangan Setda Kabupaten Malinau
 Source : *Regional Income Service of Malinau Regency*



Tabel/Table 8.1.5

Target Dan Realisasi Penerimaan Serta Besarnya Tunggalan PBB Menurut
Kecamatan*Target and Actuals Receipts and Unpaid of Taxes on Land and Building by Distric
2006*

Kecamatan <i>Distric</i>	Target <i>Target</i>	Realisasi <i>Actual</i>	Tunggakan <i>Unpaid</i>
(1)	(2)	(3)	(4)
Kayan Hulu	2.506.747
Sungai Boh
Kayan Hilir
Kayan Selatan
Pujungan	1.782.807
Bahau Hulu
Malinau Kota	67.084.010
Malinau Selatan	13.732.468
Malinau Barat	44.987.386
Malinau Utara	12.189.306
Mentarang	6.601.652
Mentarang Hulu
Jumlah/ <i>Total</i>	148.884.376

Sumber: Kantor Pelayanan PBB

Source: PBB Service Office



Tabel/Table 8.1.6
 Realisasi Penerimaan PBB Menurut Daerah Dan Sektor
*Actual Receipts of Taxes on Land and Building by Area
 and Distric*
 (Rp.000)
 2008

Daerah/Sektor <i>Area/Sector</i>	Rencana Penerimaan <i>Planning Receipts</i>	Realisasi/ <i>Actual</i>	Tung- gakan/ <i>Unpaid</i>	Persen- tase Peneri- maan/ <i>Actual Persen- tation</i>
(1)	(2)	(3)	(4)	(5)
A. Daerah/Area	146.000	191.763	-	130,20
1. Perdesaan	100.000	133.291	-	133,29
2. Perkotaan	46.000	58.472	-	127,11
B. Sektor/Sector	56.708.000	65.339.753	-	115,22
1. Perkebunan	-	-	-	-
2. Kehutanan	3.824.000	3.815.532	-	99,78
3. Pertambangan				
a. Migas	52.059.000	61.490.013	-	118,12
b. Non Migas	825.000	34.208	-	4,15
Jumlah/Total	56.854.000	65.531.516	-	115,26

Sumber: Kantor Pelayanan PBB
 Source: *PBB Services Office*



Tabel/Table 8.2.1
Jumlah Bank Dirinci Menurut Kelompoknya
Number of Bank by It's Groups
2006 - 2010

Kelompok>Nama Bank <i>Groups/Name's Bank</i>	2006	2007	2008	2009	2010
(1)	(2)	(3)	(4)	(5)	(6)
I. Bank Sentral – <i>Central of Bank</i> :					
⇒ Bank Indonesia	-	-	-	-	-
II. Bank Umum Pemerintah – <i>General Bank of Government:</i>					
⇒ Bank Bumi Daya	-	-	-	-	-
⇒ Bank Dagang Negara	-	-	-	-	-
⇒ Bank Eksim	-	-	-	-	-
⇒ Bank Negara Indonesia 1946	-	-	-	-	1
⇒ Bank Rakyat Indonesia	1	1	1	1	1
III. Bank Umum Swasta – <i>General bank of Private:</i>					
⇒ PT. Bank Central Asia	-	-	-	-	-
⇒ PT. Bank Internasional Indonesia	-	-	-	-	-
⇒ PT. Bank Danamon Indonesia	-	-	-	-	-
IV. Bank Pembangunan – <i>Development Bank</i> :					
⇒ Bank Pembangunan Indonesia	-	-	-	-	-
⇒ Bank Pembangunan Daerah	1	1	1	1	1

Sumber : Bank Indonesia - Samarinda

Source : *Bank Indonesia - Samarinda*



Tabel/Table 8.2.2
 Posisi Aktiva Bank, Dana, Giro Dan Simpanan Berjangka
Position of Activa's Bank, Fund, Giro and Time Saving Deposits
 1996 – 2009
 (Juta.Rp/*Million Rupiahs*)

Tahun <i>Year</i>	Aktiva Bank <i>Activa's Ban</i>	Posisi Dana <i>Fund</i>	Posisi Giro <i>Giro</i>	Simpanan Berjangka <i>Time Saving Deposits</i>
(1)	(2)	(3)	(4)	(5)
1996/1997	313.414	280.108	31.568	64.744
1997/1998	83.531	76.891	4.296	14.910
1998/1999	133.654	133.855	16.691	40.289
1999/2000 ^{x)}	166.514	165.145	22.439	37.228
2000/2001	153.634	44.509	117.652	747
2001/2002	211.277	54.031	121.776	1.270
2002/2003	231.296	63.397	208.887	2.149
2003/2004	23.831	23.848	55.301	1.409
2004/2005	66.462	41.451	201.382	3.557
2005/2006	129.117	464.145	389.541	5.430
2007	592.608	66.516	391.949	6.461
2008	694.410	78.007	206.829	292.504
2009	627.904	87.787	114.612	300.144

^{x)} belum dapat dipisahkan dengan Kab. sebelum pemekaran

^{x)} *still in grouping to regency without divide area*

Sumber : Bank – bank di Kabupaten Malinau

Source : Banks on Malinau Regency



Tabel/Table 8.2.3
Perkembangan Tabungan Dan Kredit
Growth of Saving Deposits and Credits
1996 – 2009

Tahun Year	Tabungan – Saving Deposits		Kredit - Credits (Juta Rp)	
	Penabung Depositant	Nilai Values (Juta Rupiah)	Kredit Perbankan	KUK
(1)	(2)	(3)	(4)	(5)
1996/1997	101.437	183.796	137.677	66.737
1997/1998	32.826	57.685	16.569	14.553
1998/1999	33.156	76.875	16.350	9.970
1999/2000 ^{x)}	42.607	105.478	16.521	15.324
2000/2001	8.677	43.309	7.489	944
2001/2002	10.987	52.831	15.456	2.965
2002/2003	12.755	63.427	24.408	11.429
2003/2004	6.994	41.965	17.491	-
2004/2005	17.676	70.332	26.758	6.590
2005/2006	19.091	90.774	25.731	11.376
2007	22.156	141.293	51.370	15.695
2008	20.945	169.819	77.780	10.058
2009	19.008	172.747	81.195	9.747

^{x)} belum dapat dipisahkan dengan Kab. sebelum pemekaran

^{x)} *still in grouping to regency without divide area*

Sumber : Bank – bank di Kabupaten Malinau

Source : *Banks on Malinau*



Tabel/Table 8.3.1
Banyaknya Koperasi Menurut Kecamatan
Number of Cooperative by District
2005 – 2010

Kecamatan <i>District</i>	K U D <i>Village Unit Cooperative</i>	Non KUD <i>Non Village Unit Cooperative</i>	Koperasi Sekolah <i>Cooperative School</i>	Jumlah <i>Total</i>
(1)	(2)	(3)	(4)	(5)
Kayan Hulu	1	4	-	5
Sungai Boh	-	3	-	3
Kayan Selatan	-	4	-	4
Kayan Hilir	1	2	-	3
Pujungan	1	3	-	4
Bahau Hulu	-	2	-	2
Malinau Kota	1	27	1	29
Malinau Selatan	-	7	-	7
Malinau Barat	-	9	-	9
Malinau Utara	-	7	-	7
Mentarang	1	6	-	7
Mentarang Hulu	-	1	-	1
Jumlah/ <i>Total</i> 2010	5	75	1	81
2009	5	72	1	78
2008	5	67	1	73
2007	5	59	1	65
2006	5	57	1	61
2005	5	46	1	52

Sumber : Disperindagkop Kabupaten Malinau

Source : *Industry-Trade and Cooperative Service of Malinau Regency*



Tabel/Table 8.3.2
Perkembangan Koperasi Di Kabupaten Malinau
Development of Cooperative at Malinau Regency
2005 – 2010

Jenis Koperasi <i>Kind of Cooperative</i>	2006	2007	2008	2009	2010
(1)	(2)	(3)	(4)	(5)	(6)
K U D	5	5	5	5	5
K S U	18	20	28	30	33
K P N	1	1	3	3	2
Koperasi Pertanian	18	17	18	17	17
Koperasi Perkebunan	3	4	2	4	4
Koperasi Pertanian dan Perkebunan	8	7	6	7	7
Koperasi Distribusi	2	2	1	2	2
Koperasi Pasar	2	2	2	2	2
Koperasi Angkutan	1	1	1	1	1
Koperasi Wanita	1	1	1	1	1
Koperasi Sekolah	1	1	1	1	1
Koperasi Lainnya	1	2	5	5	6
Jumlah/ <i>Total</i>	61	65	73	78	81

Sumber : Disperindagkop Kabupaten Malinau

Source : *Industry-Trade and Cooperative Service of Malinau Regency*



Tabel/Table 8.4.1
Perkembangan Harga Kebutuhan Bahan Pokok
Growth of Price Basic Needed

2008-2010

Bulan <i>Month</i>	Beras* <i>Rice</i> (Kg)	Ikan Asin <i>Salted fish</i> (Kg)	Minyak Goreng** <i>Fried Oils</i> (Botol)	Gula Pasir <i>Sugar</i> (Kg)	Garam Curah*** <i>Salt</i> (Bungkus)
(1)	(2)	(3)	(4)	(5)	(6)
1. Januari	9.000	35.000	15.000	15.000	1.500
2. Pebruari	9.000	33.750	15.000	15.000	1.500
3. Maret	9.000	35.000	15.000	14.000	1.500
4. April	9.000	35.000	15.142	14.000	1.500
5. Mei	9.000	35.000	16.000	13.000	1.500
6. Juni	9.000	35.000	15.833	13.000	1.500
7. Juli	9.000	35.000	16.000	13.000	1.500
8. Agustus	9.000	35.000	16.000	13.000	1.500
9. September	9.600	35.000	15.000	13.000	1.500
10. Oktober	9.600	35.000	15.000	13.000	1.500
11. Nopember	9.600	35.000	15.000	13.000	1.500
12. Desember	9.800	35.000	15.000	13.000	1.500
Rata-rata/ <i>Average</i> 2010	9.217	34.896	15.331	13.500	1.500
2009	8.900	23.100	14.800	9.500	1.250
2008	9.000	17.000	14.700	8.300	1.000

*) Beras Kelas I

**) Ukuran 1 liter

***) Ukuran 250 gram

Lanjutan/ *Continued* Tabel/Table 8.4.1

Bulan <i>Month</i>	Minyak Tanah <i>Kerosene</i> (Liter)	Sabun Cuci <i>Soaps</i> (Cup)	Tepung Terigu <i>Powder</i> (Kg)
(1)	(7)	(8)	(9)
1. Januari	4.500	5.000	8.000
2. Pebruari	4.500	5.000	8.000
3. Maret	4.500	5.000	8.000
4. April	4.500	5.000	8.000
5. Mei	4.500	5.000	8.000
6. Juni	4.500	5.000	8.000
7. Juli	4.500	5.000	8.000
8. Agustus	4.500	5.000	8.000
9. September	4.500	5.000	8.000
10. Oktober	4.500	5.000	8.000
11. Nopember	4.500	5.000	8.000
12. Desember	4.500	5.000	8.000
Rata-rata – <i>Average</i> 2010	4.500	5.000	8.000
2009	3.700	4.900	8.200
2008	3.300	-	8.000

Sumber : Disperindagkop Kabupaten Malinau

Source : Industry-Trade and Cooperative Service of Malinau Regency



Katalogy BPS :1101002.6406

KABUPATEN MALINAU DALAM ANGKA 2011

Pendapatan Regional - *Regional Income*



BADAN PUSAT STATISTIK
KABUPATEN MALINAU



Produk Domestik Regional Bruto

Salah satu indikator makro yang biasanya digunakan untuk mengevaluasi hasil-hasil pembangunan di suatu daerah dalam lingkup kabupaten/kota adalah Produk Domestik Regional Bruto atau PDRB kabupaten/ kota menurut lapangan usaha (Industrial Origin).

Pembangunan suatu daerah dapat berhasil dengan baik apabila didukung oleh suatu perencanaan yang mantap sebagai dasar penentuan strategi, pengambilan keputusan dan evaluasi hasil-hasil pembangunan yang telah dicapai. Dalam menyusun perencanaan pembangunan yang baik perlu menggunakan data statistik yang memuat informasi tentang kondisi riil suatu daerah pada saat tertentu sehingga kebijaksanaan dan strategi yang telah atau akan diambil dapat dimonitor dan dievaluasi hasil-hasilnya.

Salah satu indikator makro yang biasanya digunakan untuk mengevaluasi hasil-hasil pembangunan di suatu daerah dalam lingkup kabupaten/kota adalah Produk Domestik Regional Bruto atau PDRB kabupaten/ kota menurut lapangan usaha (*Industrial Origin*).

PDRB merupakan jumlah nilai tambah atau jumlah nilai barang dan jasa akhir yang dihasilkan oleh seluruh unit usaha dalam suatu daerah dalam satu tahun. PDRB Atas Dasar



Setiap tahunnya jumlah seluruh nilai tambah yang tercipta akibat dari kegiatan ekonomi di Kabupaten Malinau atas dasar harga (ADH) berlaku terus mengalami peningkatan

Pada tahun 2009 nilainya menjadi 1,64 triliun rupiah

Pada tahun 2010 PDRB ADH Berlaku sebesar 2,12 triliun rupiah.

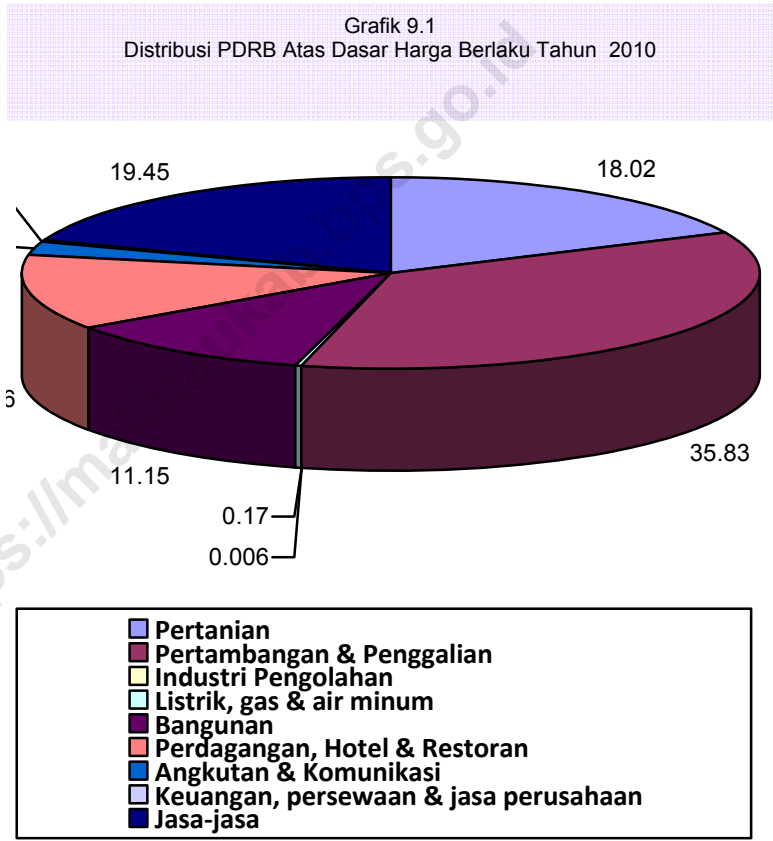
Harga Berlaku (ADHB) menggambarkan nilai tambah barang dan jasa yang dihitung menggunakan harga pada tahun tersebut, sedangkan atas dasar harga konstan menunjukkan nilai tambah barang dan jasa yang dihitung menggunakan harga pada tahun dasar (2000). PDRB atas dasar harga berlaku digunakan untuk melihat pergeseran dan struktur ekonomi, sedangkan PDRB atas dasar harga konstan digunakan untuk mengetahui pertumbuhan ekonomi dari tahun ke tahun.

Kabupaten Malinau sebagai daerah yang baru dibentuk termasuk salah satu daerah yang potensi hal ini nampak dari nilai PDRB. Setiap tahunnya jumlah seluruh nilai tambah yang tercipta akibat dari kegiatan ekonomi di Kabupaten Malinau atas dasar harga (ADH) berlaku terus mengalami peningkatan. Pada tahun 2008 PDRB ADH Berlaku sebesar 1,31 triliun rupiah, pada tahun 2009 nilainya menjadi 1,64 triliun rupiah dan tahun 2010 kembali mengalami peningkatan menjadi 2,12 triliun rupiah. Sementara PDRB atas dasar harga (ADH) konstan (digunakan untuk menghitung laju pertumbuhan ekonomi) tahun 2009 mencapai 609,23 milyar rupiah dan tahun 2010 sebesar



693,92 atau mengalami peningkatan sebesar 13,90 persen selama periode 2009-2010.

Distribusi Produk Domestik Regional Bruto atas dasar harga berlaku tahun 2010 tergambar sebagai berikut :





a. Pertumbuhan ekonomi

Untuk keseragaman penghitungan PDRB seluruh propinsi dan kabupaten di Indonesia, Badan Pusat Statistik menganjurkan agar mulai tahun 2005 penghitungan PDRB di seluruh Indonesia menggunakan seri penghitungan PDRB yang baru dengan tahun dasar 2000. Penentuan tahun dasar 2000 sebagai tahun dasar baru juga didasarkan pada pengamatan bahwa perekonomian pada tahun 2000 pada skala nasional maupun regional cukup normal dan memadai. Selain itu juga penggunaan tahun dasar 1993 yang telah dilakukan sebelumnya dianggap sudah tidak relevan lagi karena secara makro perekonomian nasional maupun regional telah mengalami perubahan yang cukup signifikan.

Pada tahun 2010, pertumbuhan ekonomi Kabupaten Malinau mencapai 13,90 persen. Angka ini lebih tinggi dibanding tahun 2009 yang mencapai 9,34 persen atau mengalami percepatan 4,56 persen. Pertumbuhan yang pesat ini mengindikasikan bahwa Kabupaten Malinau sangat kondusif untuk kegiatan ekonomi.

Nilai PDRB perkapita merupakan ukuran rata-rata nilai tambah bruto yang diciptakan oleh masing-masing penduduk akibat adanya aktifitas ekonomi

**b. PDRB dan Pendapatan Regional Perkapita**

Perkembangan PDRB perkapita Kab. Malinau selama kurun waktu tahun 2001 - 2008 memperlihatkan kecenderungan yang terus meningkat. Jika pada tahun 2001 hanya sekitar 10,015 juta rupiah perorang, maka pada tahun 2008 angkanya sudah mencapai 20,04 juta

Nilai PDRB perkapita merupakan ukuran rata-rata nilai tambah bruto yang diciptakan oleh masing-masing penduduk akibat adanya aktifitas ekonomi, sedangkan pendapatan perkapita merupakan gambaran rata-rata pendapatan yang diterima oleh masing-masing penduduk sebagai keikutsertaannya dalam proses produksi. Angka tersebut diperoleh dengan cara membagi PDRB atau pendapatan domestik regional bruto dibagi dengan jumlah penduduk pertengahan tahun. Kedua indikator tersebut digunakan untuk mengukur tingkat kemakmuran penduduk suatu daerah. Perkembangan PDRB perkapita Kab. Malinau selama kurun waktu tahun 2001-2010 memperlihatkan kecenderungan yang terus meningkat.

Jika pada tahun 2001 hanya sekitar 10,015 juta rupiah perorang, maka pada tahun 2010 angkanya sudah mencapai 29,12 juta rupiah. Hal yang sama juga terjadi untuk pendapatan perkapita, Jika pada tahun 2001 angkanya berada pada posisi 6,30 juta rupiah, maka pada tahun 2010 angka tersebut menjadi 21,98 juta rupiah.



Namun, perlu diingat bahwa pendapatan perkapita Kabupaten Malinau, seperti juga halnya dengan daerah lain di seluruh Indonesia, belum mencerminkan tingkat kesejahteraan sesungguhnya, hal ini disebabkan pendapatan perkapita diperoleh berdasarkan PDRB dikurangi dengan penyusutan pajak tak langsung dan pendapatan netto dari luar daerah. Namun, karena keterbatasan data maka pendapatan netto dari luar daerah belum dapat dihitung, sementara diduga pendapatan yang keluar Kabupaten Malinau sangat besar dibanding dengan yang masuk sehingga pendapatan perkapita yang sesungguhnya masih lebih rendah.



Tabel/Table 9.1.1.
 Produk Domestik Regional Bruto
Gross Regional Domestic Product
 2001-2010
 (Juta Rp-Million Rupiah)

Tahun Year	Atas Dasar Harga Berlaku <i>Base on Current Market Price</i>		Atas Dasar Harga Konstan <i>Base on Constant Market Price</i>	
	Dengan Migas <i>With Oil and natural gas</i>	Tanpa Migas <i>Without Oil and natural gas</i>	Dengan Migas <i>With Oil and natural gas</i>	Tanpa Migas <i>Without Oil and natural gas</i>
(1)	(2)	(3)	(4)	(5)
2001	399.862	399.862	375.457	375.457
2002	482.092	482.092	422.993	422.993
2003	585.325	585.325	448.616	448.616
2004	657.251	657.251	454.183	454.183
2005	752.200	752.200	469.794	469.794
2006	859.243	859.243	485.133	485.133
2007	1.041.793	1.041.793	515.764	515.764
2008	1.311.538	1.311.538	557.196	557.196
2009 ^{r)}	1.636.322	1.636.322	609.230	609.230
2010 ^{*)}	2.122.379	2.122.379	693.924	693.924

Ket/Inf. *) : Angka revisi/*Revision figures*

**) : Angka sementara/*Preliminary Figures*

Sumber : Badan Pusat Statistik Kabupaten Malinau

Source : BPS-Statistics of Malinau Regency



Tabel/Table 9.1.2
Pertumbuhan Ekonomi Kabupaten Malinau
Growth of Economics Malinau Regency

2001-2010
(%)

Tahun Year	Dengan Migas <i>With Oil and natural gas</i>	Tanpa Migas <i>Without Oil and natural gas</i>
(1)	(2)	(3)
2001	11,87	11,87
2002	12,66	12,66
2003	6,06	6,06
2004	1,24	1,24
2005	3,63	3,63
2006	3,07	3,07
2007	6,31	6,31
2008	8,03	8,03
2009 ^{r)}	9,34	9,34
2010 ^{*)}	13,90	13,90

Ket/Inf. *) : Angka revisi/*Revision figures*

**): Angka sementara/*Preliminary Figures*

Sumber : Badan Pusat Statistik Kabupaten Malinau

Source : *BPS-Statistics of Malinau Regency*



Tabel/Table 9.1.3
Distribusi Produk Domestik Regional Bruto
Atas Dasar Harga Berlaku
*Distribution of Gross Regional Domestic Product Base on Current
Market Price*
2007-2010
(%)

Lapangan Usaha <i>Industrial Origin</i>	2007	2008	2009 ^{r)}	2010 ^{*1)}
(1)	(2)	(3)	(4)	(5)
1. Pertanian - <i>Agriculture</i>	39,59	31,01	20,48	18,02
2. Pertambangan dan Penggalian - <i>Mining and Quarrying</i>	4,07	15,15	27,58	35,83
3. Industri Pengolahan - <i>Manufacture Industry</i>	0,07	0,07	0,07	0,06
4. Listrik, Gas dan Air Minum - <i>Electricity, Gas, Water Supply</i>	0,22	0,20	0,19	0,17
5. Bangunan - <i>Costruction</i>	15,70	15,12	13,33	11,15
6. Perdagangan, Hotel dan Restoran - <i>Trading, Hotel and Restaurant</i>	17,23	15,33	13,96	12,86
7. Angkutan dan Komunikasi <i>Transportation and Communication</i>	2,63	2,53	2,51	2,09
8. Keuangan, Persewaan dan Jasa Perusahaan <i>Finance, Building Rent and Service</i>	0,40	0,40	0,41	0,37
9. Jasa-jasa – <i>Service</i>	20,08	20,18	21,61	19,45
Jumlah	100,00	100,00	100,00	100,00

Ket/Inf. r) : Angka Revisi/*Revision Figures*

**): Angka sementara/*Preliminary Figures*

Sumber : Badan Pusat Statistik Kabupaten Malinau

Source : BPS-Statistics of Malinau Regency



Tabel/Table 9.1.4
Produk Domestik Regional Bruti Per Kapita
Per Capita Gross Regional Domestic Product

2001-2010
(Rupiah)

Tahun	PDRB Perkapita <i>Percapita Gross Regional Domestic Product</i>	Pendapatan Regional Perkapita - <i>Per Capita Net Regional Income</i>
(1)	(2)	(3)
2001	10.015.539	6.307.192
2002	10.414.826	6.764.089
2003	12.327.040	7.556.502
2004	13.677.348	8.882.990
2005	14.858.856	9.108.511
2006	15.636.255	10.155.236
2007	17.711.247	10.857.033
2008	20.534.208	13.529.942
2009 ^{r)}	23.933.338	16.988.497
2010 ^{*)}	29.119.165	21.977.315

Ket/Inf. *) : Angka Revisi/*Revision Figures*

**) : Angka sementara/*Preliminary Figures*

Sumber : Badan Pusat Statistik Kabupaten Malinau

Source : *BPS-Statistics of Malinau Regency*