

Kecamatan

MUARA SAHUNG DALAM ANGKA

2016



<https://www.bps.kaur.go.id>




BADAN PUSAT STATISTIK
KABUPATEN KAUR

Kecamatan

MUARA SAHUNG DALAM ANGKA

2016



Kecamatan Muara Sahung Dalam Angka 2016

ISSN:

No. Publikasi: 17040.1608

Katalog: 1102001.1704042

Ukuran Buku: 14,8 cm x 21 cm

Jumlah Halaman: xvi + 74 halaman

Naskah:

Badan Pusat Statistik Kabupaten Kaur

Gambar Cover oleh:

Badan Pusat Statistik Kabupaten Kaur

Ilustrasi Cover:

Lokasi Kantor Camat Muara Sahung

Diterbitkan oleh:

© BPS Kabupaten Kaur

Dicetak oleh:

Dilarang mengumumkan, mendistribusikan, mengomunikasikan, dan/atau menggandakan sebagian atau seluruh isi buku ini untuk tujuan komersial tanpa izin tertulis dari Badan Pusat Statistik

KEPALA BPS KABUPATEN KAUR



Ir. Arbi

<https://kaurkab.bps.go.id>



KATA PENGANTAR

Kecamatan Muara Sahung Dalam Angka 2016 merupakan publikasi tahunan yang diterbitkan oleh BPS Kabupaten Kaur. Disadari bahwa publikasi ini belum sepenuhnya memenuhi harapan pihak pemakai data khususnya para perencana, namun diharapkan dapat membantu melengkapi penyusunan rencana pembangunan di Kabupaten Kaur.

Publikasi ini dapat terwujud berkat kerjasama dan bantuan dari berbagai pihak baik instansi pemerintah maupun swasta. Kepada semua pihak yang telah memberikan bantuan disampaikan penghargaan dan terima kasih yang sebesar-besarnya.

Walaupun publikasi ini telah disiapkan sebaik-baiknya, namun disadari masih ada kekurangan dan kesalahan yang terjadi. Untuk perbaikan publikasi ini, tanggapan dan saran yang bersifat konstruktif dari para pemakai sangat diharapkan.

Bintuhan, Juli 2016

Kepala BPS

Kabupaten Kaur

Ir. Arbi

DAFTAR ISI

halaman

Peta Wilayah Kecamatan Muara Sahung	iii
Kepala BPS Kabupaten Kaur	v
Kata Pengantar	vii
Daftar Isi	viii
Daftar Tabel	x
Daftar Gambar	xiii
Penjelasan Umum	xv
1 Geografi dan Iklim	3
1.1 Geografi	6
1.2 Iklim	9
2 Pemerintahan	15
3 Kependudukan	23
3.1 Kependudukan	255
4 Sosial	29
4.1 Pendidikan	32
4.2 Kesehatan	34
4.3 Agama	43
5 Pertanian	47
5.1 Tanaman Pangan	50
5.2 Hortikultura	54
5.3 Perkebunan	55
5.4 Peternakan	56
5.5 Perikanan	58
6 Energi	63

7	Perdagangan	67
8	Hotel dan Pariwisata	71

<https://kaurkab.bps.go.id>

DAFTAR TABEL

	halaman
1 GEOGRAFI DAN IKLIM	3
1.1 GEOGRAFI	6
1.1.1. Luas Wilayah Menurut Desa/Kelurahan di Kecamatan Muara Sahung, 2015	6
1.1.2. Tinggi Wilayah di Atas Permukaan Laut (DPL) Menurut Desa/Kelurahan di Kecamatan Muara Sahung, 2015	7
1.1.3. Jarak dari Kantor/Balai Desa ke Kantor Camat di Kecamatan Muara Sahung (km), 2015.....	8
1.2 IKLIM	9
1.2.1. Rata-rata Suhu dan Kelembaban Udara Menurut Bulan, 2015	9
1.2.2. Rata-Rata Tekanan Udara, Kecepatan Angin dan Penyinaran Matahari Menurut Bulan, 2015.....	10
1.2.3. Jumlah Curah Hujan dan Hari Hujan Menurut Bulan di Kabupaten Kaur, 2015	11
3 PEMERINTAHAN	15
3.1. Desa dan Klasifikasi Desa/Kelurahan di Kecamatan Muara Sahung, 2015.....	17
3.2. Jumlah Pegawai Kantor Camat dan Desa/Kelurahan Menurut Jenis Kelamin di Kecamatan Muara Sahung, 2015.....	18
3.3. Jumlah Pegawai Kantor Camat dan Desa/Kelurahan Menurut Pendidikan Tertinggi yang Ditamatkan di Kecamatan Muara Sahung, 2015	19
3.1 KEPENDUDUKAN	23
3.1.1. Jumlah Penduduk, Rasio Jenis Kelamin dan Laju Pertumbuhan Penduduk di Kecamatan Muara Sahung 2010 -2015	25
3.1.2. Kepadatan Penduduk Menurut Desa/Kelurahan di Kecamatan Muara Sahung, 2015	26
4 SOSIAL	29
4.1 PENDIDIKAN	32

4.1.1	Angka Partisipasi Murni (APM) dan Angka Partisipasi Kasar (APK) Menurut Jenjang Pendidikan di Kabupaten Kaur, 2015	32
4.1.2	Jumlah Sekolah, Murid, Guru dan Rasio Murid-Guru Menurut Jenjang Pendidikan di Kecamatan Muara Sahung, 2015.....	33
4.2	KESEHATAN	34
4.2.1	Jumlah Fasilitas Kesehatan Menurut Desa/Kelurahan di Kecamatan Muara Sahung, 2015.....	34
4.2.2	Jumlah Tenaga Kesehatan Menurut Desa di Kecamatan Muara Sahung, 2015	35
4.2.3	Jumlah Dokter Spesialis, Dokter Umum, dan Dokter Gigi Menurut Sarana Pelayanan Kesehatan di Kecamatan Muara Sahung, 2015.....	36
4.2.4	Jumlah Kasus 10 Penyakit Terbanyak di Kecamatan Muara Sahung, 2015	37
4.2.5	Jumlah Bayi Lahir, Bayi Berat Badan Lahir Rendah (BBLR), BBLR Dirujuk, dan Bergizi Buruk Menurut Desa/Kelurahan di Kecamatan Muara Sahung, 2015.....	38
4.2.6	Jumlah Ibu Hamil, Melakukan Kunjungan K1, Melakukan Kunjungan K4, Kurang Energi Kronis (KEK), dan Mendapat Tablet Zat Besi (Fe) di Kecamatan Muara Sahung, 2011–2015	39
4.2.7	Jumlah Kasus HIV/AIDS, IMS, DBD, Diare, TB, dan Malaria Menurut Kecamatan di Kabupaten Kaur, 2015	40
4.2.8	Jumlah Pasangan Usia Subur dan Peserta KB Aktif Menurut Desa/Kelurahan di Kecamatan Muara Sahung, 2015	41
4.3	AGAMA	43
4.3.1	Jumlah Penduduk Menurut Desa/Kelurahan dan Agama yang Dianut di Kecamatan Muara Sahung, 2015	43
4.3.2	Jumlah Tempat Peribadatan Menurut Desa/Kelurahan di Kecamatan Muara Sahung, 2015.....	44
5	PERTANIAN	47
5.1	TANAMAN PANGAN	50
5.1.1	Luas Lahan Sawah Menurut Jenis Pengairan di Kecamatan Muara Sahung (hektar), 2015	50

5.1.2	Luas Lahan Tegal/Kebun, Ladang/Huma dan Sementara Tidak Diusahakan di Kecamatan Muara Sahung (hektar), 2015	51
5.1.3	Luas Panen Padi Sawah dan Padi Ladang di Kecamatan Muara Sahung (hektar), 2015	52
5.1.4	Luas Panen Tanaman Palawija di Kecamatan Muara Sahung (Hektar), 2015	53
5.2	HORTIKULTURA	54
5.2.1	Luas Panen dan Produksi Tanaman Sayuran Menurut Jenis Sayuran di Kecamatan Muara Sahung, 2015	54
5.3	PERKEBUNAN	55
5.3.1	Luas Tanaman Perkebunan Menurut Jenis Tanaman di Kecamatan Muara Sahung (Hektar), 2015	55
5.4	PETERNAKAN	56
5.4.1	Populasi Ternak Menurut Jenis Ternak di Kecamatan Muara Sahung, 2015	56
5.4.2	Populasi Unggas Menurut Jenis Unggas di Kecamatan Muara Sahung, 2015	57
5.5	PERIKANAN	58
5.5.1	Jumlah Rumah Tangga Perikanan Tangkap Menurut Subsektor di Kecamatan Muara Sahung, 2015	58
5.5.2	Jumlah Perahu/Kapal Jenis Kapal di Kecamatan Muara Sahung, 2015	59
6	ENERGI	63
6.1	Jumlah Pelanggan Listrik di Kecamatan Muara Sahung, 2011–2015 ...	64
7	PERDAGANGAN	67
7.1	Jumlah Pasar Menurut Desa/Kelurahan di Kecamatan Muara Sahung, 2014-2015.....	68
8	HOTEL DAN PARIWISATA	71
8.1	Jumlah Restoran/Rumah Makan Menurut Desa/Kelurahan di Kecamatan Muara Sahung, 2015	73

DAFTAR GAMBAR

Halaman

1	Luas Wilayah Menurut Kecamatan Di Kabupaten Kaur (Km ²), 2015	5
2	Jumlah Anggota DPRD per Jenis Kelamin di Kabupaten Kaur, 2015	16
3	Jumlah PNS per Jenis Kelamin di Kabupaten Kaur, 2015	
4	Persentase Jumlah Penduduk Menurut Jenis Kelamin di Kabupaten Kaur, 2009-2015	16
5	Persentase Penduduk Usia 15+ Menurut Jenis Kegiatan Seminggu yang Lalu di Kabupaten Kaur, 2015	24
6	Jumlah Sekolah Menurut Jenjang Pendidikan di Kabupaten Kaur, 2015 ...	31
7	Jumlah Kasus Kriminal yang Dilaporkan dan Diselesaikan di Kabupaten Kaur, 2015	31
8	Produksi Padi Ladang dan Padi Sawah di Kabupaten Kaur (ton), 2015	49
9	Populasi Ternak di Kabupaten Kaur (ekor), 2011-2015	49
10	Jumlah Restoran /Rumah Makan Menurut Kecamatan di Kabupaten Kaur, 2015	72

PENJELASAN UMUM

Tanda-tanda, satuan-satuan, dan lain-lainnya yang digunakan dalam publikasi ini adalah sebagai berikut:

1. TANDA-TANDA

Data tidak tersedia	:	...
Tidak ada atau nol	:	—
Data dapat diabaikan	:	0
Tanda decimal	:	,
Data tidak dapat ditampilkan	:	NA
Angka perkiraan	:	e
Angka sementara	:	x
Angka sangat sementara	:	xx
Angka diperbaiki	:	r

2. SATUAN

barel	:	158,99 liter = $1/6,2898 \text{ m}^3$
hektar (ha)	:	10 000 m ²
kilometer (km)/ <i>kilometres (km)</i>	:	1 000 meter (m)
knot/ <i>knot</i>	:	1,8523 km/jam
kuintal/ <i>quintal</i>	:	100 kg
KWh	:	1 000 Watt <i>hour</i>
MWh	:	1 000 KWh
liter (untuk beras)/ <i>litre (for rice)</i>	:	0,80 kg
ons/ <i>ounce</i>	:	28,31 gram
ton	:	1 000 kg

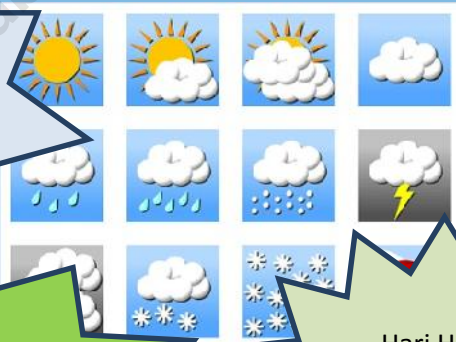
Satuan lain: buah, dus, butir, helai/lembar, kaleng, batang, pulsa, ton kilometer (ton-km), jam, menit, persen (%).

Perbedaan angka di belakang koma disebabkan oleh pembulatan angka.

GEOGRAFI DAN IKLIM

Muara Sahung 2015

Luas Wilayah 250,00 km²



Rata-Rata Suhu Udara
Min Januari 26,30 °C
Mak Mei
27,80 °C

Hari Hujan
Tertinggi
Januari 20 Hari
Terendah
Oktober 2 Hari

1. GEOGRAFI DAN IKLIM

1. Letak Astronomis

Secara astronomis Kecamatan Muara Sahung terletak pada $4^{\circ}19'36''$ – $4^{\circ}37'10,2''$ Lintang Selatan dan $103^{\circ}18'38,4''$ – $103^{\circ}31'24''$ Bujur Timur. Letak astronomis ini memberikan gambaran bahwa Kecamatan Muara Sahung beriklim tropis. Terdapat dua musim seperti umumnya kecamatan lain di Kabupaten Kaur yaitu musim penghujan dan musim kemarau. Pada tabel dideskripsikan bahwa musim penghujan lebih banyak terjadi pada akhir hingga awal tahun. Sedangkan musim kering atau kemarau lebih banyak terjadi pada pertengahan tahun.

2. Letak Geografis

Kecamatan Muara Sahung merupakan salah satu kecamatan di Kabupaten Kaur yang berbatasan langsung dengan Provinsi Sumatera Selatan. Kecamatan ini merupakan pemekaran dari Kecamatan Kaur Tengah yang sebelum pemekaran kabupaten merupakan kecamatan di wilayah Kabupaten Bengkulu Selatan. Luas Kecamatan Muara Sahung secara keseluruhan berkisar 250 km², dengan wilayah desa terluas adalah Desa Ulak Bandung. Berjarak 39 km dari ibukota Kabupaten Kaur dan 234 km dari ibukota Provinsi Bengkulu. Batas-batas wilayah Kecamatan Muara Sahung adalah :

- Sebelah paling utara berbatasan langsung dengan Provinsi Sumatera Selatan,

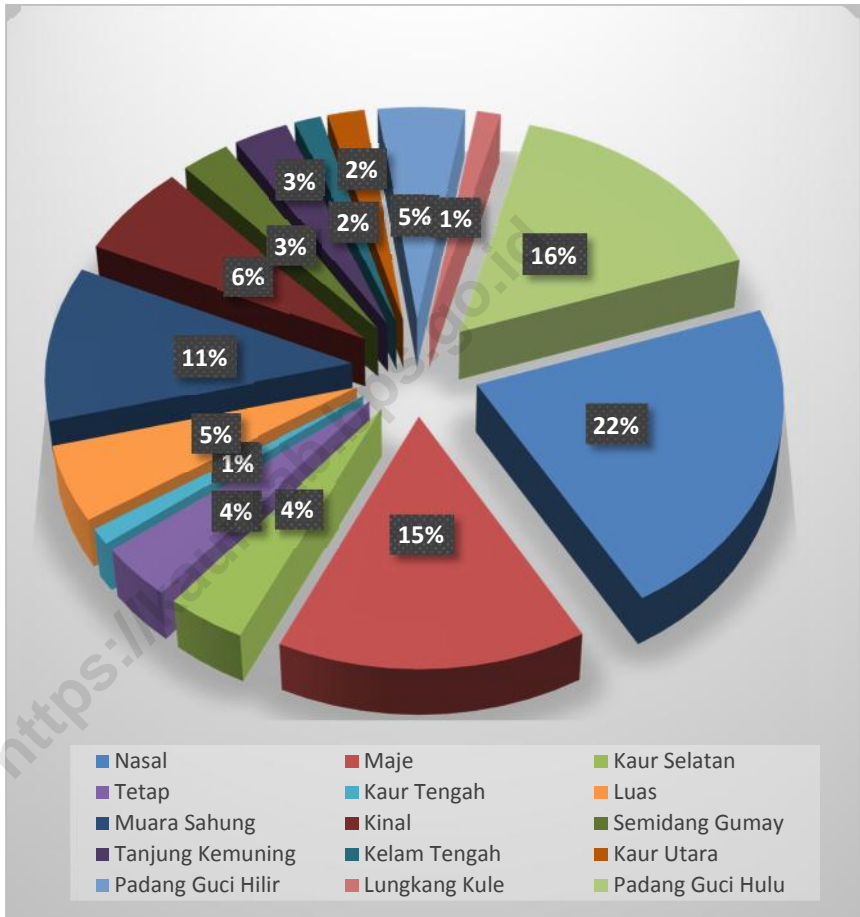
GEOGRAFI DAN IKLIM

- Sebelah paling selatan berbatasan dengan Kecamatan Kinal,
- Sebelah paling barat berbatasan dengan Kecamatan Padang Guci Hulu, Kinal dan Luas, dan
- Sebelah paling timur berbatasan dengan Kecamatan Tetap, Kaur Selatan, dan Maje.

3. Iklim

Iklim di Kecamatan Muara Sahung tidak jauh berbeda dengan kecamatan-kecamatan lain di Kabupaten Kaur, hanya saja intensitas hujan sedikit lebih tinggi.

Gambar 1 Luas Wilayah Menurut Kecamatan di Kabupaten Kaur (km²), 2015



1.1 GEOGRAFI

Tabel 1.1.1 Luas Wilayah Menurut Desa/Kelurahan di Kecamatan Muara Sahung, 2015

	Desa/Kelurahan	Luas (km²)	Persentase
	(1)	(2)	(3)
1	Bukit Makmur	39,29	15,7
2	Ulak Bandung	68,41	27,4
3	SumberMakmur	15,95	6,4
4	Tri Tunggal Bhakti	11,75	4,7
5	MuaraSahung	11,54	4,6
6	UlakLebar	52,26	20,9
7	CintaMakmur	50,81	20,3
	Muara Sahung	250	100

Sumber: Badan Pertanahan Nasional Kabupaten Kaur

Tabel 1.1.2 Tinggi Wilayah di Atas Permukaan Laut (DPL) Menurut Desa/Kelurahan di Kecamatan Muara Sahung, 2015

	Desa/Kelurahan	Tinggi/Height (meter)
	(1)	(2)
1	Bukit Makmur	327,00
2	Ulak Bandung	221,51
3	SumberMakmur	332,00
4	Tri Tunggal Bhakti	297,64
5	MuaraSahung	228,43
6	UlakLebar	233,83
7	CintaMakmur	308,62

Sumber: Statistik Potensi Desa, Badan Pusat Statistik Kabupaten Kaur

Tabel 1.1.3 Jarak dari Kantor/Balai Desa ke Kantor Camat di Kecamatan Muara Sahung (km), 2015

	Desa/Kelurahan	Keberadaan Kantor/Balai Desa (ada/tidak)	Jarak ke Kantor Camat (km)
	(1)	(2)	(3)
1	Bukit Makmur	ada	6,00
2	Ulak Bandung	ada	1,00
3	SumberMakmur	ada	7,00
4	Tri Tunggal Bhakti	ada	4,,00
5	MuaraSahung	ada	1,00
6	UlakLebar	ada	0,00
7	CintaMakmur	ada	9,00

Sumber: Kantor Camat Muara Sahung

1.2 IKLIM

Tabel 1.2.1 Rata-rata Suhu dan Kelembaban Udara Menurut Bulan, 2015

Bulan	Suhu Udara (°C)			Kelembaban Udara (%)		
	Maks	Min	Rata-rata	Maks	Min	Rata-rata
(1)	(2)	(3)	(4)	(5)	(6)	(7)
Januari/ <i>January</i>	30.20	23.30	26.30	-	-	85.00
Februari/ <i>February</i>	31.50	23.50	26.50	-	-	84.00
Maret/ <i>March</i>	31.50	24.00	27.20	-	-	81.00
April/ <i>April</i>	31.00	24.10	26.90	-	-	85.00
Mei/ <i>May</i>	32.40	24.60	27.80	-	-	83.00
Juni/ <i>June</i>	32.10	24.50	27.50	-	-	82.00
Juli/ <i>July</i>	32.40	23.50	27.10	-	-	80.00
Agustus/ <i>August</i>	32.20	23.80	27.10	-	-	82.00
September/ <i>September</i>	31.40	23.70	26.60	-	-	83.00
Oktober/ <i>October</i>	32.70	24.50	27.60	-	-	83.00
November/ <i>November</i>	31.40	24.50	27.00	-	-	86.00
Desember/ <i>December</i>	30.70	24.10	26.70	-	-	86.00

Sumber: Badan Meteorologi, Klimatologi dan Geofisika Stasiun Klimatologi Klas I Pulau Baai

Tabel 1.2.2 Rata-Rata Tekanan Udara, Kecepatan Angin dan Penyinaran Matahari Menurut Bulan, 2015

Bulan	Tekanan Udara (mb)	Kecepatan Angin (knot)	Penyinaran Matahari (%)
(1)	(2)	(3)	(4)
Januari/ <i>January</i>	1 011.40	8.00	58.00
Februari/ <i>February</i>	1 010.30	7.00	64.00
Maret/ <i>March</i>	1 011.30	8.00	73.00
April/ <i>April</i>	1 010.20	7.00	68.00
Mei/ <i>May</i>	1 010.50	7.00	84.00
Juni/ <i>June</i>	1 010.50	7.00	82.00
Juli/ <i>July</i>	1 010.90	9.00	83.00
Agustus/ <i>August</i>	1 011.00	10.00	88.00
September/ <i>September</i>	1 012.00	10.00	70.00
Oktober/ <i>October</i>	1 011.80	10.00	75.00
November/ <i>November</i>	1 010.40	8.00	50.00
Desember/ <i>December</i>	1 011.40	8.00	61.00

Sumber: Badan Meteorologi, Klimatologi dan Geofisika Stasiun Klimatologi Klas I Pulau Baai

Tabel 1.2.3 Jumlah Curah Hujan dan Hari Hujan Menurut Bulan di Kabupaten Kaur, 2015

Bulan	Diperta Kaur		Linau	
	Curah Hujan (mm ³)	Hari Hujan	Curah Hujan (mm ³)	Hari Hujan
(1)	(2)	(3)	(4)	(5)
Januari/January	256	19	381	20
Februari/February	148	9	244	11
Maret/March	85	7	136	11
April/April	278	13	360	16
Mei/May	122	9	127	5
Juni/June	48	8	156	8
Juli/July	43	6	75	6
Agustus/August	0	0	95	3
September/September	107	3	168	5
Oktober/October	3	2	35	2
November/November	43	6	785	19
Desember/December	398	15	539	15

Sumber: Badan Meteorologi, Klimatologi dan Geofisika Stasiun Klimatologi Klas I Pulau Baai

2 PEMERINTAHAN

Total 7 Desa

7 Desa
Swasembada

Pegawai Kantor Camat

SMA Sederajat

18

S1/S2

6

2. PEMERINTAHAN

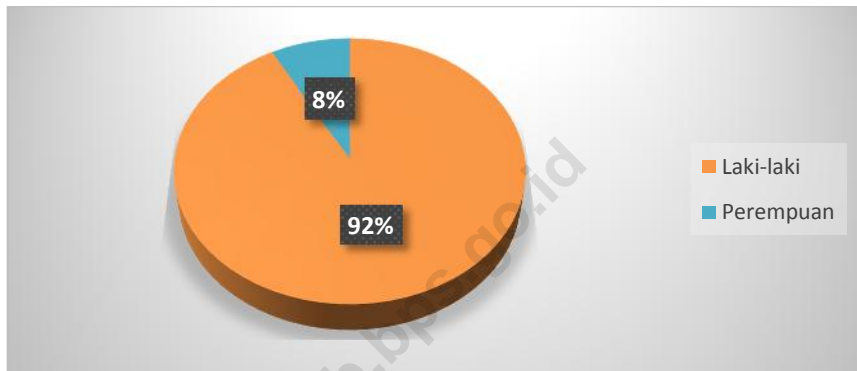
Kecamatan Muara Sahung merupakan kecamatan pemekaran dari Kecamatan Kaur Tengah, yang dibentuk berdasarkan Undang-Undang Nomor 3 Tahun 2003 bersamaan dengan dibentuknya Kabupaten Kaur. Ibukota Kecamatan Muara Sahung terletak di Desa Ulak Lebar.

Wilayah administrasi pemerintahan di Kecamatan Muara Sahung terdiri dari 7 desa yang berstatus desa definitif. Semua desa tidak ada yang berbatasan dengan pantai karena terletak di wilayah lembah bukit barisan

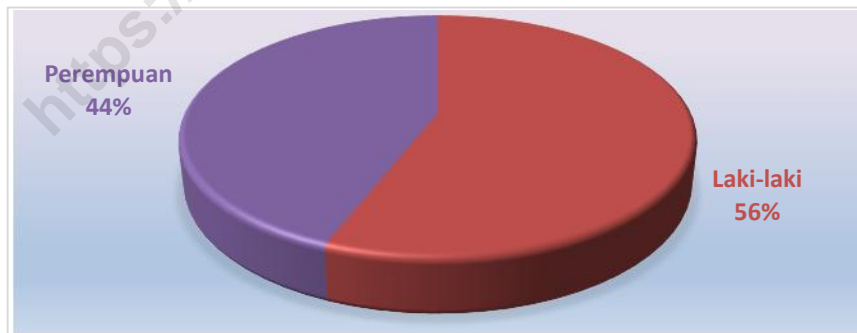
Setiap desa dipimpin oleh kepala desa yang proses penunjukannya dipilih secara langsung oleh masyarakat desa. Perangkat desa terdiri dari kepala desa (kades), sekretaris desa (sekdes), kepala urusan (kaur), Badan Perwakilan Desa (BPD).

Sebagian besar desa di Kecamatan Muara Sahung memiliki Satuan Lingkungan Setempat (SLS) terkecil berupa dusun dan desa yang masing-masing diketuai oleh Kepala Dusun dan Kepala Desa. Dengan adanya perangkat atau aparatur desa ini menunjukkan bahwa kelengkapan organisasi pemerintah di Kecamatan Muara Sahung sudah tertata dengan baik.

Gambar 2 Jumlah Anggota DPRD per Jenis Kelamin di Kabupaten Kaur, 2015



Gambar 3 Jumlah PNS per Jenis Kelamin di Kabupaten Kaur, 2015



Tabel 3.1 Desa dan Klasifikasi Desa/Kelurahan di Kecamatan Muara Sahung, 2015

Kecamatan	Swasembada	Swakarsa	Swadaya
(1)	(2)	(3)	
1 Bukit Makmur	√	-	-
2 Ulak Bandung	√	-	-
3 SumberMakmur	√	-	-
4 Tri Tunggal Bhakti	√	-	-
5 MuaraSahung	√	-	-
6 UlakLebar	√	-	-
7 CintaMakmur	√	-	-
Muara Sahung	7	0	0

Sumber: Master File Desa, BPS

PEMERINTAHAN

Tabel 3.2 Jumlah Pegawai Kantor Camat dan Desa/Kelurahan Menurut Jenis Kelamin di Kecamatan Muara Sahung, 2015

Kantor Camat/Desa/Kelurahan		Laki-laki	Perempuan	Jumlah
(1)	(2)	(5)	(6)	
	Kantor Camat	12	12	24
1	Bukit Makmur	-	-	11
2	Ulak Bandung	-	-	11
3	SumberMakmur	-	-	11
4	Tri Tunggal Bhakti	-	-	11
5	MuaraSahung	-	-	11
6	UlakLebar	-	-	11
7	CintaMakmur	-	-	11
Muara Sahung				101

Sumber: Kantor Camat


Tabel 3.3 Jumlah Pegawai Kantor Camat dan Desa/Kelurahan Menurut Pendidikan Tertinggi yang Ditamatkan di Kecamatan Muara Sahung, 2015

Kantor Camat/Desa/Kelurahan		SMP	SMA	Akademi	S1/S2	Jumlah
(1)	(2)	(3)	(4)	(5)	(6)	
	Kantor Camat	0	18	0	6	24
1	Bukit Makmur	-	-	-	-	11
2	Ulak Bandung	-	-	-	-	11
3	SumberMakmur	-	-	-	-	11
4	Tri Tunggal Bhakti	-	-	-	-	11
5	MuaraSahung	-	-	-	-	11
6	UlakLebar	-	-	-	-	11
7	CintaMakmur	-	-	-	-	11
Muara Sahung						

Sumber: Kantor Camat

3

KEPENDUDUKAN



Tahun 2015



3.012
jiwa



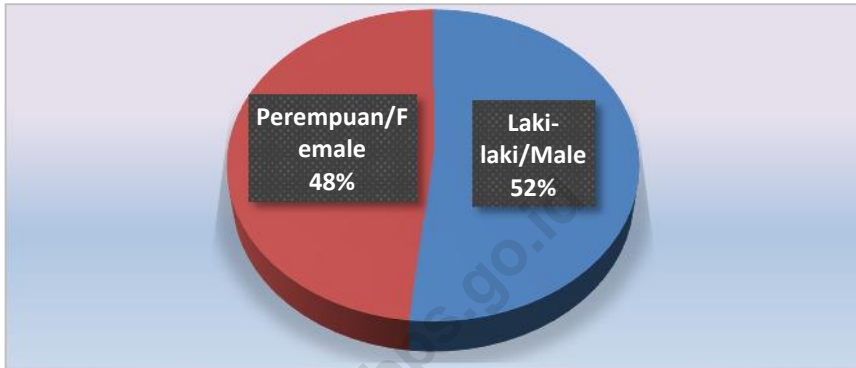
2.629
jiwa

3. KEPENDUDUKAN

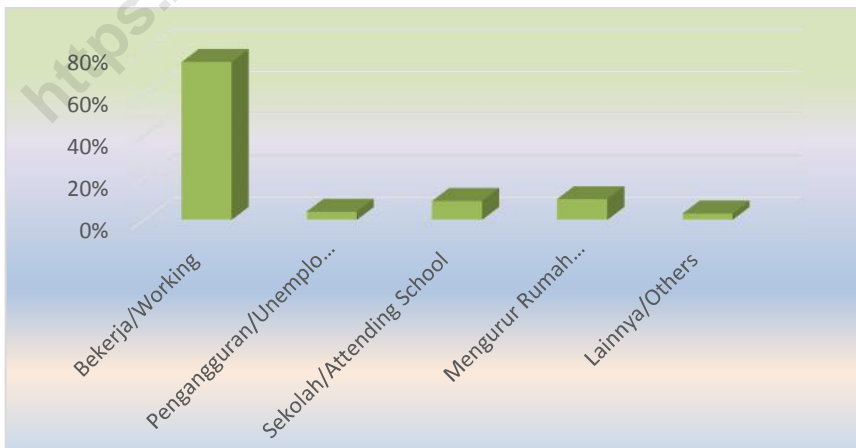
Jumlah penduduk Kecamatan Muara Sahung pada tahun 2015 diperkirakan mencapai 5.641 jiwa. Pada tahun 2014, jumlah penduduk Kecamatan Muara Sahung tercatat 5.547 jiwa. Artinya, pada tahun 2015 terjadi pertumbuhan penduduk sebesar 1,69 persen. Jumlah penduduk laki-laki mencapai 3 012 jiwa dan perempuan 2 629 jiwa. Rasio jenis kelamin atau *sex ratio* penduduk Kecamatan Muara Sahung pada 2015 sebesar 115. Angka ini menunjukkan bahwa setiap 100 penduduk perempuan di Kecamatan Muara Sahung terdapat 115 penduduk laki-laki.

Kepadatan penduduk tidak mengalami peningkatan selama lima tahun terakhir, yaitu 22 jiwa /km². Artinya, penduduk Kecamatan Muara Sahung dapat dinyatakan belum terlalu padat.

Gambar 4 Persentase Jumlah Penduduk Menurut Jenis Kelamin di Kabupaten Kaur, 2015



Gambar 5 Persentase Penduduk Usia 15+ Menurut Jenis Kegiatan Seminggu yang Lalu di Kabupaten Kaur, 2015



3.1 KEPENDUDUKAN

Tabel 3.1.1 Jumlah Penduduk, Rasio Jenis Kelamin dan Laju Pertumbuhan Penduduk di Kecamatan Muara Sahung 2010 -2015

Tahun	Jenis Kelamin			Rasio Jenis Kelamin	Laju Pertumbuhan (%)
	Laki-Laki	Perempuan	Jumlah		
(1)	(2)	(3)	(4)	(5)	
2010	2924	2537	5.445	115	-
2011	2936	2548	5.472	115	0,42
2012	2948	2562	5.485	115	0,47
2013	2959	2569	5.528	115	0,33
2014	2965	2582	5.547	115	0,34
2015	3 012	2 629	5 641	115	1,69

Sumber: Proyeksi Penduduk Indonesia 2010–2035

KEPENDUDUKAN


Tabel 3.1.2 Kepadatan Penduduk Menurut Desa/Kelurahan di Kecamatan Muara Sahung, 2015

Tahun	Luas Wilayah (km ²)	Jumlah Penduduk (jiwa)	Kepadatan (jiwa/km ²)
(1)	(2)	(3)	(4)
2010	39,29	5.445	22
2011	68,41	5.472	22
2012	15,95	5.485	22
2013	11,75	5.528	22
2014	11,54	5.547	22
2015	52,26	5 641	22

Sumber: Proyeksi Penduduk Indonesia 2010–2035

4 SOSIAL

Rasio Murid-Guru



Dokter
2 Orang

Bidan
9 Orang

Perawat
5 Orang



4. SOSIAL

1. Pendidikan

Keadaan sosial penduduk Kabupaten Kaur digambarkan dalam beberapa variabel antara lain pendidikan, kesehatan dan keluarga berencana, agama, kriminalitas dan kemiskinan. Dalam bidang pendidikan, pada tahun 2015 di Kabupaten Kaur terdapat 0.63 persen penduduk usia 7-24 tahun yang tidak/belum pernah bersekolah, 71,15 persen yang masih bersekolah dan 28.23 persen yang tidak bersekolah lagi.

Semakin tinggi jenjang pendidikan, APM dan APK semakin mengecil. Hanya APK SD yang mencapai angka 100 persen. Yang artinya dibanding jumlah penduduk usia 7-12 tahun, terdapat 113,95 persen penduduk yang masih bersekolah di SD tanpa memperhatikan umur. Sementara ditinjau dari APM SD, terdapat 4,27 persen penduduk usia 7-12 tahun yang tidak sedang bersekolah di SD.

Jumlah sekolah SD dan SMP tersebar di semua kecamatan tetapi SMA hanya terdapat di 12 kecamatan. Tiga kecamatan yang belum memiliki SMA adalah Kecamatan Tetap, Kelam Tengah dan Padang Guci Hulu. Sementara itu, dari total 195 desa, baru 134 desa yang memiliki SD. Hal ini menandakan bahwa pembangunan fasilitas pendidikan khususnya SD dan SMA masih sangat diperlukan.

2. Kesehatan

Fasilitas kesehatan merupakan salah satu tolak ukur dalam pencapaian pelaksanaan pembangunan di Kabupaten Kaur. Pada tahun 2015 terdapat satu buah rumah sakit pemerintah di wilayah Kabupaten Kaur khususnya di Kecamatan Semidang Gumay. Sedangkan fasilitas kesehatan lainnya yakni puskesmas sebanyak 16, posyandu sebanyak 210 tersebar di setiap kecamatan, dan polindes sebanyak 4 yang hanya ada di Kecamatan Nasal dan Kinal. Tenaga kesehatan sendiri hampir merata di setiap kecamatan kecuali tenaga kefarmasian yang masih sangat kurang. Hanya 3 kecamatan yang memiliki tenaga kefarmasian. Selain itu, jumlah dokter gigi juga masih sangat kurang. Hanya ada 1 dokter gigi untuk satu kabupaten.

3. Agama

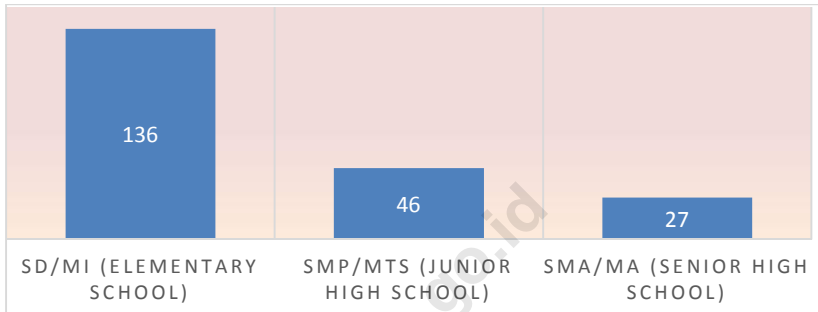
Keagamaan meliputi banyaknya penduduk pemeluk agama tertentu dan jumlah sarana ibadah. Hingga tahun 2015 di Kecamatan Muara Sahung sebagian besar penduduknya memeluk agama Islam dengan kisaran persentase mencapai 99,32

SOSIAL

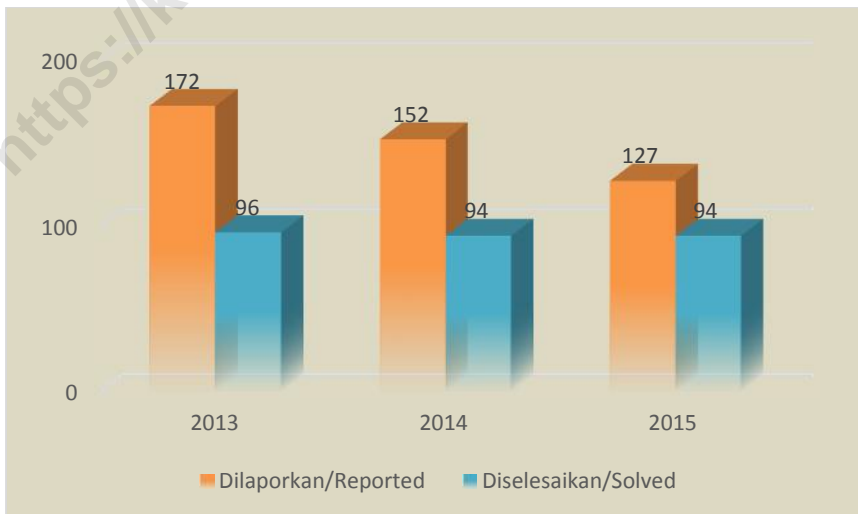
persen. Untuk jumlah sarana ibadah di kecamatan ini tercatat memiliki 32 masjid, 2 gereja dan 1.

<https://kaurkab.bps.go.id>

Gambar 6 Jumlah Sekolah Menurut Jenjang Pendidikan di Kabupaten Kaur, 2015
Picture **Number of School by Educational Level in Kaur Regency, 2015**



Gambar 7 Jumlah Kasus Kriminal yang Dilaporkan dan Diselesaikan di Kabupaten Kaur, 2015
Picture **Total of Reported and Solved Criminal Cases in Kaur Regency, 2015**



SOSIAL

4.1 PENDIDIKAN

Tabel 4.1.1 Angka Partisipasi Murni (APM) dan Angka Partisipasi Kasar (APK) Menurut Jenjang Pendidikan di Kabupaten Kaur, 2015

Jenjang Pendidikan <i>Educational Level</i>	APM <i>Net Enrollment Rate</i>	APK <i>Gross Enrollment Rate</i>
(1)	(2)	(3)
SD/MI	95,73	113,95
SMP/MTs	80,20	95,38
SMA/SMK/MA	66,02	93,10

Sumber: Survei Sosial Ekonomi Nasional Kor, Maret 2015

Tabel 4.1.2 Jumlah Sekolah, Murid, Guru, dan Rasio Murid-Guru Menurut Jenjang Pendidikan di Kecamatan Muara Sahung, 2015

Jenjang Pendidikan		Sekolah	Murid	Guru	Rasio Murid-Guru
(1)		(2)	(3)	(4)	(5)
1	SD	8	824	39	21
2	MI	-	-	-	-
3	SMP	3	235	14	17
4	MTs	1	63	17	4
5	SMA	1	176	28	6
6	MA	1	94	9	10
Muara Sahung		14	1392	107	13

Sumber: Dinas Pendidikan dan Kebudayaan Kabupaten Kaur
Kementerian Agama Kabupaten Kaur

4.2 KESEHATAN

Tabel 4.2.1 Jumlah Fasilitas Kesehatan Menurut Desa/Kelurahan di Kecamatan Muara Sahung, 2015

	Desa/Kelurahan	Rumah Sakit	Rumah Bersalin	Puskesmas	Posyandu	Klinik/Balai Kesehatan	Polindes
	(1)	(2)	(3)	(4)	(5)	(6)	(7)
1	Bukit Makmur	-	-	-	1	-	-
2	Ulak Bandung	-	-	1	1	-	1
3	SumberMakmur	-	-	-	1	-	1
4	Tri Tunggal Bhakti	-	-	-	1	-	-
5	MuaraSahung	-	-	-	1	-	1
6	UlakLebar	-	-	-	1	-	-
7	CintaMakmur	-	-	-	1	-	1
	Muara Sahung	-	-	1	7	-	4

Sumber: Puskesmas Kecamatan Muara Sahung

Tabel 4.2.2 Jumlah Tenaga Kesehatan Menurut Desa di Kecamatan Muara Sahung, 2015

Desa/Kelurahan	Tenaga Kesehatan/ <i>Health Personnel</i>				
	Tenaga Medis	Tenaga Keperawatan	Tenaga Kebidanan	Tenaga Kefarmasian	Tenaga Kesehatan Lainnya
(1)	(2)	(3)	(4)	(5)	(6)
1 Bukit Makmur	-	-	-	-	-
2 Ulak Bandung	-	-	-	-	-
3 SumberMakmur	-	-	-	-	-
4 Tri Tunggal Bhakti	-	-	-	-	-
5 MuaraSahung	-	-	-	-	-
6 UlakLebar	-	-	-	-	-
7 CintaMakmur	-	-	-	-	-
Muara Sahung	2	5	9	0	5

Sumber: Puskesmas Kecamatan Muara Sahung

Tabel 4.2.3 Jumlah Dokter Spesialis, Dokter Umum, dan Dokter Gigi Menurut Sarana Pelayanan Kesehatan di Kecamatan Muara Sahung, 2015

Unit Kerja	Dokter Spesialis	Dokter Umum	Dokter Gigi
(1)	(2)	(3)	(4)
Puskesmas	-	2	-
Rumah Sakit	-	-	-
Jumlah	0	2	0

Sumber: Puskesmas Kecamatan Muara Sahung

Tabel 4.2.4 Jumlah Kasus 10 Penyakit Terbanyak di Kecamatan Muara Sahung, 2015

Jenis Penyakit		Jumlah Kasus
(1)		(2)
1.	Gastritis	54
2.	Infeksi akut pada saluran pernapasan bagian atas	115
3.	Hipertensi	35
4.	Febris	52
5.	Alergi	57
6.	Asma	23
7.	Gingivitis	12
8.	Pneumalitik	85
9.	Diare	12
10.	Abses	9
Muara Sahung		454

Sumber: Puskesmas Kecamatan Muara Sahung

Tabel 4.2.5 Jumlah Bayi Lahir, Bayi Berat Badan Lahir Rendah (BBLR), BBLR Dirujuk, dan Bergizi Buruk Menurut Desa/Kelurahan di Kecamatan Muara Sahung, 2015

Desa/Kelurahan	Bayi Lahir	BBLR		Gizi Buruk
		Jumlah	Dirujuk	
(1)	(2)	(3)	(4)	(5)
2011				-
2012				-
2013				-
2014	117	2	2	-
2015	120	6	6	-

Sumber: Puskesmas Kecamatan Muara Sahung

Tabel 4.2.6 Jumlah Ibu Hamil, Melakukan Kunjungan K1, Melakukan Kunjungan K4, Kurang Energi Kronis (KEK), dan Mendapat Tablet Zat Besi (Fe) di Kecamatan Muara Sahung, 2011–2015

Tahun	Jumlah Ibu Hamil	Melakukan Kunjungan	Melakukan Kunjungan	Kurang Energi Kronis (KEK)	Mendapat Zat Besi (Fe)
(1)	(2)	(3)	(4)	(5)	(6)
2011	-	-	-	-	-
2012	-	-	-	-	-
2013	-	-	-	-	-
2014	117	115	101	-	115
2015	120	110	109	-	120

Sumber: Puskesmas Kecamatan Muara Sahung

Tabel 4.2.7 Jumlah Kasus HIV/AIDS, IMS, DBD, Diare, TB, dan Malaria Menurut Kecamatan di Kabupaten Kaur, 2015

	Desa/Kelurahan	HIV/AIDS	IMS	DBD	Diare	TB	Malaria
	(1)	(2)	(3)	(4)	(5)	(6)	(7)
1	Bukit Makmur	-	-	-	-	-	-
2	Ulak Bandung	-	-	-	-	-	-
3	SumberMakmur	-	-	-	-	-	-
4	Tri Tunggal Bhakti	-	-	-	-	-	-
5	MuaraSahung	-	-	-	-	-	-
6	UlakLebar	-	-	-	-	-	-
7	CintaMakmur	-	-	-	-	-	-
	Muara Sahung	0	1	0	12	8	10

Sumber: Puskesmas Kecamatan Muara Sahung

Tabel 4.2.8 Jumlah Pasangan Usia Subur dan Peserta KB Aktif Menurut Desa/Kelurahan di Kecamatan Muara Sahung, 2015

	Desa/Kelurahan	Jumlah PUS	Peserta KB Aktif			
			IUD	MOW	MOP	Kondom
	(1)	(2)	(3)	(4)	(5)	(6)
1	Bukit Makmur	167	2	-	-	6
2	Ulak Bandung	339	2	-	-	12
3	SumberMakmur	50	-	-	-	3
4	Tri Tunggal Bhakti	94	1	-	-	5
5	MuaraSahung	146	-	-	-	10
6	UlakLebar	198	1	-	-	8
7	CintaMakmur	40	-	-	-	1
	Muara Sahung	1034	6	0	0	45

SOSIAL

Lanjutan Tabel 4.2.8

Desa/Kelurahan	Peserta KB Aktif			
	Implan	Suntikan	Pil	Jumlah
(1)	(7)	(8)	(9)	(10)
1 Bukit Makmur	50	45	85	188
2 Ulak Bandung	40	100	125	279
3 SumberMakmur	15	25	5	48
4 Tri Tunggal Bhakti	25	35	15	81
5 MuaraSahung	25	45	50	130
6 UlakLebar	30	80	25	144
7 CintaMakmur	10	20	2	33
Muara Sahung	195	350	307	903

Sumber: Puskesmas Kecamatan Muara Sahung

4.3 AGAMA

Tabel 4.3.1 Jumlah Penduduk Menurut Desa/Kelurahan dan Agama yang Dianut di Kecamatan Muara Sahung, 2015

	Desa/Kelurahan	Islam	Prote stan	Katolik	Hindu	Budha	Lainnya
	(1)	(2)	(3)	(4)	(5)	(6)	(7)
1	Bukit Makmur	405			-	-	-
2	Ulak Bandung	4941		7	-	-	-
3	SumberMakmur	503	7		-	-	-
4	Tri Tunggal Bhakti	522		13	-	-	-
5	MuaraSahung	1071			-	-	-
6	UlakLebar	1051			-	-	-
7	CintaMakmur	576		13	-	-	-
	Muara Sahung	9069	7	33	0	0	0

Sumber: KUA Kecamatan Muara Sahung

Tabel 4.3.2 Jumlah Tempat Peribadatan Menurut Desa/Kelurahan di Kecamatan Muara Sahung, 2015

	Desa/Kelurahan	Masjid	Mushola	Gereja Protestan	Gereja Katolik	Pura	Vihara
	(1)	(2)	(3)	(4)	(5)	(6)	(7)
1	Bukit Makmur	2	2	-	-	-	-
2	Ulak Bandung	5	1	-	-	-	-
3	Sumber Makmur	1	-	-	-	-	-
4	Tri Tunggal Bhakti	1	1	-	-	-	-
5	MuaraSahung	1	1	-	-	-	-
6	UlakLebar	2	2	-	-	-	-
7	CintaMakmur	2	-	-	-	-	-
	Muara Sahung	14	7	0	0	0	0

Sumber: KUA Kecamatan Muara Sahung

5
PERTANIAN



366 Ha

<https://aur.kab.bps.go.id>
Luas Panen 2015



1 Ha

5. PERTANIAN

1. Tanaman Pangan

Sektor pertanian berperan penting dalam perekonomian Kabupaten Kaur karena merupakan sektor utama yang memberikan peranan terbesar dalam pembentukan Produk Domestik Regional Bruto (PDRB). Cakupan kegiatan pertanian terdiri dari beberapa jenis kegiatan yaitu pertanian, peternakan, perkebunan, kehutanan serta perikanan.

Pada tahun 2015, luas lahan sawah yang terdapat di semua kecamatan berjumlah total 8.099 hektar yang terdiri dari jenis pengairan irigasi sejumlah 4.509 hektar dan non irigasi sejumlah 3.590 hektar. Lahan sawah terluas berada di Kecamatan Kinal dan yang terkecil di Kecamatan Lungkang Kule.

Selain lahan sawah, Kabupaten Kaur juga memiliki lahan tegal/kebun seluas 9.423 hektar, ladang/huma seluas 5.001 hektar, dan lahan yang sementara tidak diusahakan seluas 29.538 hektar.

Luas panen padi sawah yaitu 6.330 hektar dan padi ladang 3.680 hektar. Untuk tanaman palawija yang dihasilkan di antaranya jagung, kedelai, kacang tanah, ubi kayu dan ubi jalar dengan persentase luas panen terbesar adalah kedelai mencapai total 402 hektar pada tahun 2015.

2. Hortikultura

Selain tanaman padi dan palawija, Kabupaten Kaur juga mempunyai keragaman produksi tanaman hortikultura. Pada tahun 2015, terdapat 2 komoditi besar yaitu cabai dan tomat. Total luas panen tanaman cabai yang terdiri dari cabai besar dan rawit mencapai 325 hektar dengan produksi sebesar 6.364 kuintal. Sementara untuk buah-buahan terbesar adalah pisang sebanyak 15.304 kuintal, durian sebanyak 12.708 kuintal dan manga sebanyak 11.427 kuintal.

3. Perkebunan

Dukungan luas wilayah dan kondisi lahan di Kabupaten Kaur terhadap komoditas tanaman perkebunan menjadikan wilayah ini banyak yang dimanfaatkan sebagai lahan perkebunan. Selain dikelola oleh perusahaan pemerintah (Perkebunan Nusantara), terdapat juga perkebunan yang dimiliki dan dikelola rakyat. Komoditi yang dihasilkan

PERTANIAN

antara lain kopi, kelapa sawit, dan karet, dan lain-lain. Pada tahun 2015, kopi, kelapa sawit, dan karet merupakan komoditas unggulan dengan produksi masing-masing 9.040 ton, 8.296 ton, dan 7.529 ton.

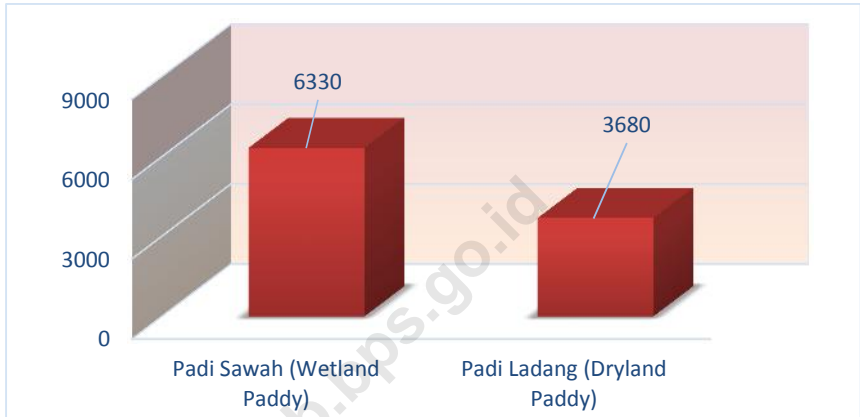
4. Peternakan

Hewan ternak dibagi dalam dua kelompok yaitu ternak besar dan ternak kecil serta unggas. Hewan yang masuk kategori ternak besar adalah sapi potong dan kerbau. Sedangkan hewan yang masuk kategori ternak kecil dan unggas adalah kambing, domba, babi, itik, ayam ras, dan ayam kampung. Secara umum, populasi ternak besar mengalami peningkatan dari tahun sebelumnya. Tahun 2015 populasi sapi potong sebanyak 28.805 ekor dan kerbau 6.201 ekor. Sedangkan populasi ternak kecil dan unggas masing-masing adalah 13.255 ekor dan 75.471 ekor.

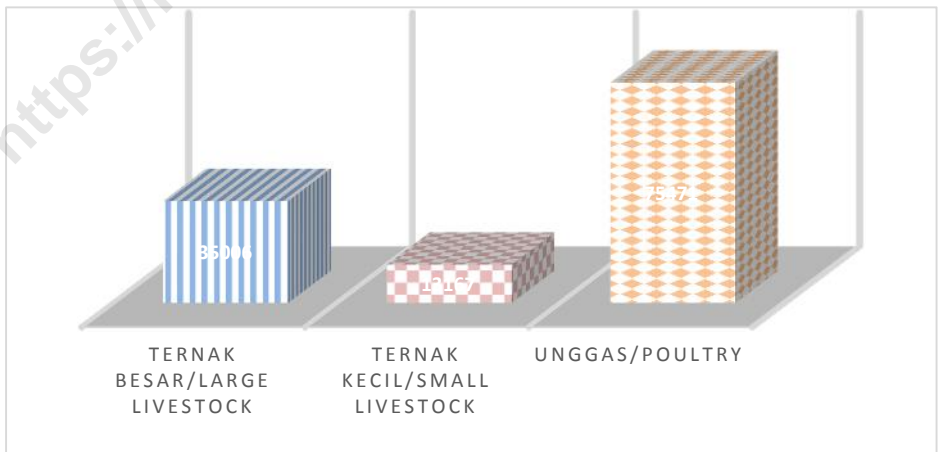
5. Perikanan

Sektor perikanan memegang peranan tak kalah penting dalam perekonomian masyarakat Kabupaten Kaur. Pada tahun 2015 terdapat 2.352 rumah tangga bermatapencaharian di perikanan tangkap (laut) dan 2.412 rumah tangga di perikanan budidaya (kolam).

Gambar 8 Produksi Padi Ladang dan Padi Sawah di Kabupaten Kaur (ton), 2015
Picture



Gambar 9 Populasi Ternak di Kabupaten Kaur (ekor), 2011-2015
Picture



5.1 TANAMAN PANGAN**Tabel 4.3.3 Luas Lahan Sawah Menurut Jenis Pengairan di Kecamatan Muara Sahung (hektar), 2015**

Jenis Lahan Sawah	Luas (ha)
(1)	(2)
Sawah Irigasi	193
Sawah Non Irigasi	32
Muara Sahung	225

Sumber: Laporan Statistik Tanaman Pangan, Penggunaan Lahan

Tabel 4.3.4 Luas Lahan Tegall/Kebun, Ladang/Huma dan Sementara Tidak Diusahakan di Kecamatan Muara Sahung (hektar), 2015

Jenis Lahan	Luas (ha)
(1)	(2)
Tegal/Kebun	150
Ladang/Huma	275
Sementara Tidak Diusahakan	125
Muara Sahung	550

Sumber: Laporan Statistik Tanaman Pangan, Penggunaan Lahan

Tabel 4.3.5 Luas Panen Padi Sawah dan Padi Ladang di Kecamatan Muara Sahung (hektar), 2015

Jenis Padi	Luas Panen (ha)
(1)	(2)
Padi Sawah	338
Padi Ladang	31
Muara Sahung	369

Sumber: Laporan Statistik Tanaman Pangan, Penggunaan Lahan

Tabel 4.3.6 Luas Panen Tanaman Palawija di Kecamatan Muara Sahung (Hektar), 2015

Jenis Palawija	Luas Panen (ha)
(1)	(2)
Jagung	1
Kedelai	3
Kacang Tanah	1
Kacang Hijau	-
Ubi Kayu	2
Ubi Jalar	2
Muara Sahung	9

Sumber: Laporan Statistik Tanaman Pangan, Penggunaan Lahan

4.4 HORTIKULTURA

Tabel 4.4.1 Luas Panen dan Produksi Tanaman Sayuran Menurut Jenis Sayuran di Kecamatan Muara Sahung, 2015

Jenis Sayuran	Luas Panen (Hektar)	Produksi (Kuintal)
(1)	(2)	(3)
Bawang Merah	-	-
Cabai	5	74
Kentang	-	-
Kubis	-	-
Petsai	-	-
Tomat	1	5
Muara Sahung	6	79

Sumber: Dinas Pertanian melalui Survei Pertanian Hortikultura

5.3 PERKEBUNAN

Tabel 5.3.1 Luas Tanaman Perkebunan Menurut Jenis Tanaman di Kecamatan Muara Sahung (Hektar), 2015

Jenis Tanaman	Luas (Hektar)
(1)	(2)
Karet	818
Kelapa	22
Kelapa Sawit	840
Kopi	1 321
Lada	128
Kakao	330
Cengkeh	45
Jarak	-
Kemiri	-
Kapuk	3
Pinang	10
Kayu Manis	3
Aren	3
Muara Sahung	2 202

Sumber: Dinas Pertanian Kabupaten Kaur

PERTANIAN

5.4 PETERNAKAN

Tabel 5.4.1 Populasi Ternak Menurut Jenis Ternak di Kecamatan Muara Sahung, 2015

Jenis Ternak	Jumlah (ekor)
(1)	(2)
Sapi Perah	-
Sapi Potong	611
Kerbau	89
Kuda	-
Kambing	975
Domba	-
Babi	-
Muara Sahung	1 675

Sumber: Dinas Pertanian Kabupaten Kaur

Tabel 5.4.2 Populasi Unggas Menurut Jenis Unggas di Kecamatan Muara Sahung, 2015

Jenis Unggas	Jumlah
(1)	(2)
Ayam Kampung	-
Ayam Petelur	-
Ayam Pedaging	1 118
Itik/Itik Manila	1 639
Muara Sahung	2 757

5.5 PERIKANAN**Tabel 5.5.1 Jumlah Rumah Tangga Perikanan Tangkap Menurut Subsektor di Kecamatan Muara Sahung, 2015**

Jenis	Rumah Tangga	Produksi (Ton)
(1)	(2)	(3)
Perikanan Laut	-	-
Perikanan Umum	-	-
Muara Sahung	-	-

Sumber: Dinas Kelautan dan Perikanan Kab. Kaur

Tabel 5.5.2 Jumlah Perahu/Kapal Jenis Kapal di Kecamatan Muara Sahung, 2015

Jenis Unggas	Jumlah
(1)	(2)
Perahu Tanpa Motor	-
Perahu Motor Tempel	-
Kapal Motor	-
Muara Sahung	-

Sumber: Dinas Kelautan dan Perikanan Kab. Kaur

6 ENERGI

Pelanggan Listrik
Kecamatan Muara Sahung

Tahun 2014

1071

Tahun 2015

1203



6. ENERGI

Permintaan listrik di Indonesia sebagai negara berkembang, tumbuh cepat. Pemakaian listrik meningkat per tahun karena cukup besarnya peningkatan pemakaian listrik di sektor rumah tangga. Peningkatan ini diperkirakan akan terus berlanjut di masa depan.

Jumlah pelanggan listrik PLN selama kurun waktu 5 tahun terakhir di Kecamatan Muara sahung terus mengalami peningkatan, peningkatan terjadi sebesar 118,73 persen. Jumlah pelanggan tahun 2015 meningkat 132 pelanggan dari 1071 pelanggan tahun 2014 menjadi 1203 pelanggan.

<https://kaurkab.bps.go.id>

Tabel 6.1 Jumlah Pelanggan Listrik di Kecamatan Muara Sahung, 2011–2015

Tahun	Jumlah
(1)	(2)
2011	550
2012	671
2013	938
2014	1 071
2015	1 203

7

PERDAGANGAN

Jumlah Pasar

Tahun 2014

3

Tahun 2015

5

<https://aurkab.bps.go.id>

7. PERDAGANGAN

Sektor perdagangan memegang peranan penting dalam mendukung perekonomian penduduk. Kemajuan pembangunan sektor perdagangan diharapkan dapat memberikan kontribusi yang berarti bagi kemajuan pembangunan pertumbuhan ekonomi.

Pada tahun 2015, di Kecamatan Muara Sahung terdapat 5 pasar. Pasar-pasar ini merupakan pasar mingguan. Jumlah pasar meningkat dari 3 pasar tahun 2014 menjadi 5 pasar tahun 2015. Pasar bertambah 2 di Desa Ulak Bandung

<https://kaurkab.bps.go.id>

Tabel 7.1 Jumlah Pasar Menurut Desa/Kelurahan di Kecamatan Muara Sahung, 2014-2015

Desa/Kelurahan		2014	2015
(1)		(2)	(3)
1	Bukit Makmur	1	1
2	Ulak Bandung	1	3
3	SumberMakmur	-	-
4	Tri Tunggal Bhakti	-	-
5	MuaraSahung	-	-
6	UlakLebar	1	1
7	CintaMakmur	-	-
Muara Sahung		3	5

Sumber: Kantor Camat Muara Sahung

HOTEL DAN PARIWISATA

Jumlah
Rumah
Makan

0

1

Ulak
Bandung

2

Muara
Sahung

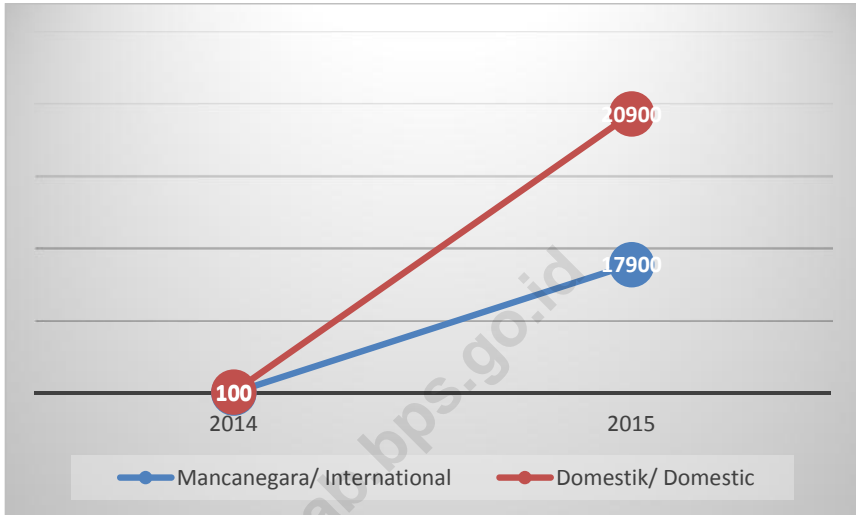
<https://kaurkaiops.go.id>

8. HOTEL DAN PARIWISATA

Jumlah rumah makan di Kecamatan Muara Sahung sebanyak 2 buah tahun 2014, bertambah 1 di desa Ulak Bandung di tahun 2015. Jumlah rumah makan di Kecamatan Muara Sahung cukup lamban penambahannya.

<https://kaurkab.bps.go.id>

Gambar 10. Jumlah Restoran/Rumah Makan Menurut Kecamatan di Kabupaten Kaur, 2015
Picture



Tabel 8.1 Jumlah Restoran/Rumah Makan Menurut Desa/Kelurahan di Kecamatan Muara Sahung, 2015

Desa/Kelurahan		2014	2015
(1)		(2)	(3)
1	Bukit Makmur	-	-
2	Ulak Bandung	-	1
3	SumberMakmur	-	-
4	Tri Tunggal Bhakti	-	-
5	MuaraSahung	2	2
6	UlakLebar	-	-
7	CintaMakmur	-	-
Muara Sahung		2	3

Sumber: Kantor Camat Muara Sahung

DATA

MENCERDASKAN BANGSA

<https://kaurkab.bps.go.id>



**BADAN PUSAT STATISTIK
KABUPATEN KAUR**

Jl. Peltu M. Ilyas T. Panji Alam, Kompleks Perkantoran Pemkab Kaur,
Padang Kempas, Bintuhan Telp. (0739) 6180009, Fax. (0739) 6180002,
Homepage <https://kaurkab.bps.go.id>, Email : bps1704@bps.go.id