

MERAPI SELATAN DALAM ANGKA

Merapi Selatan In Figures
2009/2010




**BADAN PUSAT STATISTIK
KABUPATEN LAHAT**

<http://www.lahatkab.bps.go.id>



Badan Pusat Statistik Kabupaten Lahat

Jl. Bandar Jaya Lk. III Lahat

 *(0731)321416, Fax. (731)321416*

E-mail : bps1604@mailhost.bps.go.id

MERAPI SELATAN DALAM ANGKA 2009/2010
MERAPI SELATAN IN FIGURES 2009/2010

No. Katalog / Catalog Number : 1403.1604.03

ISSN : 0215.3971

No. Publikasi / Publication Number : 16047.003

Ukuran Buku / Book Size : 16 cm x 1,5 cm

Jumlah Halaman / Total Pages : 68 + VIII

Naskah / Manuscript :

Seksi Integrasi, Pengolahan dan Diseminasi Data Statistik

Penyunting / Editor :

Seksi Integrasi, Pengolahan dan Diseminasi Data Statistik

Gambar / Figures :

Seksi Integrasi, Pengolahan dan Diseminasi Data Statistik

Gambar Kulit / Cover Design :

Badan Pusat Statistik Kabupaten Lahat

BPS - Statistic Office Of Lahat Regency

Diterbitkan oleh / Published by :

Badan Pusat Statistik Kabupaten Lahat

BPS - Statistic Office Of Lahat Regency

Dicetak oleh / Printed by :

Boleh dikutip dengan menyebutkan sumbernya

May be cited with reference to the source

KATA PENGANTAR

Dengan memanjatkan puji syukur ke hadirat Tuhan Yang Maha Esa, Badan Pusat Statistik Kabupaten Lahat telah dapat menyelesaikan publikasi "Kecamatan Merapi Selatan Dalam Angka Tahun 2009/2010" dengan harapan publikasi ini selalu terbit setiap tahun dengan maksud untuk memberikan gambaran secara komprehensif mengenai keadaan geografi, pemerintahan, sosial dan ekonomi di Kecamatan Merapi Selatan.

Data-data statistik yang disajikan dalam bentuk tabel merupakan hasil pengumpulan (collecting) data sekunder dari berbagai instansi pemerintah khususnya pemerintahan desa se-Kecamatan Merapi Selatan. Disamping menyajikan tabel, publikasi ini juga menganalisis secara sekilas data yang tersedia. Namun, karena terbatasnya data yang tersedia maka masih ada juga beberapa keterbatasan informasi yang disampaikan utamanya dalam ketepatan waktu.

Dengan terbitnya publikasi ini, diharapkan dapat memberikan informasi yang sebaik-baiknya kepada kalangan pengguna data sebagai bahan monitoring, evaluasi, dan penetapan kebijakan pembangunan maupun sebagai bahan dalam studi-studi selanjutnya.

Akhir kata, kami menyampaikan ucapan terima kasih yang sebesar-besarnya kepada semua pihak yang telah membantu terbitnya publikasi ini. Untuk penyempurnaan publikasi ini di kemudian hari, partisipasi aktif dari berbagai institusi sangatlah diharapkan.

Lahat, Juni 2010

**KEPALA BADAN PUSAT STATISTIK
KABUPATEN LAHAT**

Ir. Hj. CHAIRANITA K, M.Si
NIP. 19670128.199103.2.001

CAMAT MERAPI SELATAN

SAMBUTAN

*Puji syukur kita panjatkan kehadiran Allah Yang Maha Kuasa, atas berkah dan rahmat-Nya Publikasi “**Kecamatan Merapi Selatan Dalam Angka Tahun 2009/2010**” dapat diselesaikan dengan baik.*

*Kami menyambut gembira keberadaan publikasi “**Kecamatan Merapi Selatan Dalam Angka Tahun 2009/2010**”. Dalam publikasi ini telah dapat menghimpun berbagai informasi (data) dari desa se-Kecamatan Merapi Selatan, sehingga dapat meningkatkan pelayanan kepada masyarakat dengan cermat, cepat dan tepat.*

Kepada semua pihak, Cabang Dinas/Instansi di Kecamatan Merapi Selatan yang telah banyak membantu kelancaran penerbitan ini kami ucapkan terima kasih. Ucapan serupa kami sampaikan kepada Badan Pusat Statistik Kabupaten Lahat yang telah memberikan bimbingan teknis penyajian data. Kita semua berharap agar kerjasama yang baik ini dapat diteruskan pada tahun-tahun yang akan datang.

Semoga karya ini dapat bermanfaat bagi pihak-pihak yang membutuhkan.

Merapi, Juni 2010

**CAMAT
MERAPI SELATAN,**

KATA PENGANTAR

Dengan memanjatkan puji syukur ke hadirat Tuhan Yang Maha Esa, karena atas karunia-Nya publikasi " Kecamatan Merapi Selatan Dalam Angka Tahun 2009/2010 " ini dapat terselesaikan.

Publikasi ini bertujuan untuk menggambarkan kondisi dan sarana prasarana Kecamatan Merapi Selatan, yang nantinya diharapkan dapat menjadi bahan acuan baik dalam evaluasi hasil pembangunan maupun sebagai pedoman untuk perencanaan pembangunan selanjutnya.

Terima kasih kami ucapkan kepada semua pihak yang telah membantu sehingga dapat terbitnya publikasi ini, dan kamipun sangat menyadari bahwa di dalam publikasi ini masih sangat banyak kekurangan, untuk itu kritik dan saran membangun kami harapkan demi penyempurnaan di masa yang akan datang.

Semoga Allah Yang Maha Kuasa, memberkahi kita semua..

Merapi, Juni 2010

TERTANDA,

MUSLIM KURNIAWAN, SE

DAFTAR ISI
CONTENTS

	<i>Halaman/ Page</i>
Kata Pengantar Kepala Badan Pusat Statistik Kabupaten Lahat/ <i>Preface by Head of Central Statistics Board of Lahat Regency</i>	i
Sambutan Camat Merapi Selatan <i>Foreword by Chief of Merapi Selatan District</i>.....	ii
Kata Pengantar KSK Merapi Selatan <i>Preface by Statistic Coordinator of Merapi Selatan District</i>.....	iii
Daftar Isi / Contents	iv
Daftar Tabel/List of Tables	v
BAB I Keadaan Geografis / Geography	2
BAB II Pemerintahan / Government	8
BAB III Penduduk /Population	13
BAB IV Sosial / Social	24
BAB V Pertanian / Agriculture	45
BAB VI Ekonomi /Economic	49
BAB VII Perhubungan Dan Komunikasi / <i>Transportation and Communication</i>.....	56

DAFTAR TABEL
LIST OF TABLES

**Halaman/
Page**

BAB I : Keadaan Geografis

CHAPTER I : Geography

1.1	Jumlah Penduduk, Luas Daerah, dan Kepadatan Penduduk per Km ² Kecamatan Merapi Selatan menurut Desa Tahun 2009..... <i>Number of Population, Area, and Population Density per sq Km of Merapi Selatan Districs by Villages, 2009</i>	3
1.2	Jumlah Penduduk, Dusun, dan Rata-rata Penduduk per Dusun Kecamatan Merapi Selatan menurut Desa <i>Number of Population, Dusun, and Everage Population per Dusun of Merapi Selatan Districsby Villages, 2009</i>	4
1.3	Batas Wilayah Administrasi Kecamatan Merapi Selatan <i>Administration Border Area of Merapi Selatan Districs, 2009</i>	5
1.4	Topografi, Tinggi Desa Dari Permukaan Laut, dan Jarak Desa Ke Ibu Kota Kecamatan <i>Topografi, The Altitude, and The Distance between Villages to District Capital</i>	6

BAB II : Pemerintahan

CHAPTER II : Government

2.1.	Kelengkapan Aparat Pemerintahan Desa <i>Equipment of functionary of Villages Governance,2009</i>	9
2.2.	Status dan Klasifikasi Desa/Kelurahan Dalam Kecamatan Merapi Selatan <i>Status and Classification of Villages/Wards in Merapi Selatan District, 2009/2010</i>	10
2.3.	Banyaknya Satuan Lingkungan Setempat di Kecamatan Merapi Selatan <i>Number Set of Local Environment in Merapi Selatan District</i>	11

BAB III : Penduduk

CHAPTER III : Population

3.1. Luas Wilayah, Jumlah Penduduk, Kepadatan dan Rasio Seks <i>Area, Number of Population, Population Density and Sex Ratio, 2009</i>	14
3.2. Jumlah Penduduk, Desa/Kelurahan, Rumah Tangga serta Rata-rata Penduduk per Desa/Kelurahan dan per Rumah Tangga <i>Number of Population, Village, Household and Density of Population by Each Village and Household, 2009</i>	15
3.3. Jumlah Kelahiran, Kematian Tahun 2009 <i>Number of Birth, Death, year 2009</i>	16
3.4. Jumlah Kelahiran, Kematian menurut Jenis Kelamin <i>Number of Birth, Death, by Sex, 2009</i>	17
3.5. Jumlah Penduduk Datang dan Pergi menurut Jenis Kelamin <i>Number of Visit and Out, by Sex year 2009</i>	18
3.6. Perkiraan Jumlah Penduduk menurut Agama dan Desa <i>Estimate Number of Population by Religion and Villages</i>	19
3.7. Perkiraan Jumlah Penduduk yang Bekerja Menurut Sektor Pencarian Utama di Kecamatan Merapi Selatan Tahun 2009 <i>Number of Population Who Work by Sectors and Sex In Merapi Selatan District Year 2009</i>	21

BAB IV : Sosial

CHAPTER IV : Social

4.1. Banyaknya Sekolah Menurut Tingkatan <i>Number of Schools by Rank, 2009</i>	26
4.2. Banyaknya Sekolah Dasar Menurut Statusnya <i>Number of Primary Schools by Status, 2009</i>	27

4.3	Banyaknya Sekolah Lanjutan Tingkat Pertama (SLTP/Sederajat) menurut Status <i>Number of Junior High Schools by Status, 2009</i>	28
4.4	Banyaknya Sekolah Lanjutan Tingkat Atas (SLTA/Sederajat) menurut Status <i>Number of Senior High Schools by Status, 2009</i>	29
4.5	Banyaknya Tenaga Kesehatan Yang Tinggal di Desa <i>Number of Public Health Personal in Villages, 2009</i>	30
4.6	Jumlah Fasilitas Kesehatan menurut Desa <i>Number of Health Facilities by Villages, 2009</i>	31
4.7	Banyaknya PUS dan Peserta KB menurut Desa <i>Number of PUS and Member of Current Users by Villages,.....</i>	33
4.8	Banyaknya Tempat Peribadatan menurut Agama <i>Number of Religious Worship Facility by Raligion</i>	34
4.9	Banyaknya Penderita Cacat menurut Jenisnya <i>Number of Handicapped by Type, 2009</i>	35
4.10	Banyaknya Panti Asuhan dan Jumlah Anak yang Diasuh <i>Number of Orphanages and Total Guaranteed Child Years 2009....</i>	36
4.11	Banyaknya Kejadian Bencana Alam menurut Jenis Bencana <i>Number of natural Disaster by Kind of Disaster, 2009</i>	37
4.12	Banyaknya Kejadian Kejahatan menurut Jenisnya <i>Number of natural Disaster by Kind of Disaste, 2009</i>	38
4.13	Banyaknya Karang Taruna Menurut Klasifikasinya Tahun 2008 <i>Number of Youth Association by Classification and District Years 2009</i>	39
4.14.	Banyaknya Fasilitas Olah Raga menurut Desa <i>Number of Sport Fasility by Villages, 2009</i>	40

	Halaman/ Page
4.15 Banyaknya Organisasi Kemasyarakatan menurut Jenisnya dan Desa <i>Number of ormas by Kind and Villages, 2009</i>	41
4.16. Keperluan Air Minum/Memasak Sebagian Besar Masyarakat menurut Sumbernya, 2009	42
4.17. Tempat Buang Air Besar Sebagian Besar Rumah Tangga di Kecamatan Merapi Selatan, 2009.....	43
BAB V : Pertanian <i>CHAPTER V : Agriculture</i>	
5.1. Luas Desa Menurut Penggunaan Lahan di Kecamatan Merapi Selatan <i>Villages Area by Utilization in Merapi Selatan District</i>	46
5.2. Luas Lahan Sawah Menurut Jenis Pengairan <i>Wet Land Area by Type of cultivation, 2009</i>	47
BAB VI : Ekonomi <i>CHAPTER VI : Economic</i>	
6.1. Jumlah Unit Usaha menurut Jenisnya <i>Number of Establishments by Kind, 2009</i>	50
6.2. Keberadaan Bahan Galian Golongan C Menurut Jenisnya <i>Quarrying Condition by Kind Year 2009</i>	52
6.3 Jumlah Desa Yang Telah Terjangkau Listrik dan Pelanggan <i>Number of Served Village and Customers</i>	53
6.4. Jumlah Pasar Menurut Jenisnya di Kecamatan Merapi Selatan <i>Number of Market by Types In Merapi Selatan District,</i>	54

7.1.	Jenis Permukaan Jalan Terlulus di Kecamatan Merapi Selatan <i>Length of Road by Surface Layer in Merapi Selatan Districs, 2009.....</i>	57
7.2.	Banyaknya Sarana dan Prasarana Pos dan telekomunikasi di Kecamatan Merapi Selatan <i>Number of Pos and Telecommunication in Merapi Selatan District Year 2009.....</i>	58
7.3.	Keberadaan Signal Telpon Genggam di Kecamatan Merapi Selatan <i>Signal Hand Phone Condition by Provider in Merapi Selatan District, 2009</i>	59
7.4.	Jenis Objek Wisata Menurut Desa di Kecamatan Merapi Selatan Tahun 2008 <i>Types of Tourism Object by Villages in Merapi Selatan District Year 2009.....</i>	60

Bab I

GEOG- RAFI

Geography

<http://www.thelibraryops.com.id>

BAB. I.

GEOGRAFIS

Kecamatan Merapi Selatan merupakan kecamatan pecahan dari Kecamatan Merapi Barat yang mulai resmi berdiri pada tahun 2008 dan mempunyai wilayah seluas 200,04 km² dengan batasan wilayah sebagai berikut :

Sebelah Utara : Kecamatan Merapi Timur

Sebelah Selatan : Kecamatan Pulau Pinang

Sebelah Timur : Kabupaten Muara Enim

Sebelah Barat : Kecamatan Merapi Barat

Secara administrasi, Kecamatan Merapi Selatan dibagi dalam 9 (sembilan) desa yang mencakup 23 dusun dengan rata-rata jumlah penduduk per dusun sebesar 341,52 orang. Jumlah penduduk Kecamatan Merapi Selatan Tahun 2009 berjumlah 7.855 orang dengan kepadatan penduduk sebesar 39,27 penduduk per kilometer persegi. Adapun terbesar jumlah penduduknya adalah desa Perangai dengan jumlah penduduk 1.826 jiwa. Sementara itu desa yang paling sedikit jumlah penduduknya adalah desa Tanjung Menang dengan jumlah penduduk sebesar 221 jiwa.

Desa terpadat adalah desa Perangai. Kepadatan penduduknya sebesar 138,75 penduduk per km². Adapun desa terdekat dengan ibukota kecamatan adalah desa Suka Merindu.

Tabel 1.1
Table **Jumlah Penduduk, Luas Daerah, dan Kepadatan Penduduk per Km² Kecamatan Merapi Selatan menurut Desa**
Number of Population, Area, and Population Density per sq Km of Merapi Selatan District by Villages
Tahun / Year 2009

Kecamatan <i>Villages</i>	Luas (Km²) <i>Area (Km Sq)</i>	Jumlah Penduduk/ <i>Total Population</i>	Kepadatan Penduduk per Km²/ <i>Population Density per sq Km</i>
(1)	(2)	(3)	(4)
01. Geramat	12,95	736	56,83
02. Lubuk Betung	21,79	1.666	76,46
03. Perangai	13,16	1.826	138,75
04. Tanjung Beringin	20,39	791	38,79
05. Suka Merindu	26,40	595	22,54
06. Talang Akar	25,39	282	11,11
07. Lubuk Pedaro	27,39	645	23,55
08. Tanjung Menang	23,38	221	9,45
09. Padang	29,19	1.093	37,44
Jumlah /Total 2009	200,04	7.855	39,27

Sumber : Kantor Kecamatan Merapi Selatan

Source : District Office of South Merapi

Tabel
Table 1.2

**Jumlah Penduduk, Dusun, dan Rata-rata Penduduk
per Dusun Kecamatan Merapi Selatan menurut Desa**
*Number of Population, Dusun, and Everage Population
per Dusun of Merapi Selatan District by Villages*
Tahun / Year 2009

Kecamatan <i>Villages</i>	Jumlah Penduduk/ Total Population	Jumlah KK/ Total KK	Jumlah Dusun/ Total Dusun	Rata-rata Penduduk per Dusun/ Everage Pop per Dusun
(1)	(2)	(3)	(4)	(5)
01. Geramat	736	170	2	368,00
02. Lubuk Betung	1.666	371	4	416,50
03. Perangai	1.826	445	4	456,50
04. Tanjung Beringin	791	164	3	263,67
05. Suka Merindu	595	148	2	297,50
06. Talang Akar	282	58	2	141,00
07. Lubuk Pedaro	645	157	2	322,50
08. Tanjung Menang	221	75	1	221,00
09. Padang	1.093	242	3	364,33
Jumlah/Total 2009	7.855	1.830	23	341,52

Sumber : Badan Pusat Statistik Kabupaten Lahat

Source : BPS- Statistic of Lahat Regency

Tabel 1.3 **Batas Wilayah Administrasi Kecamatan Merapi Selatan**
Table Administration Border Area of Merapi Selatan District
Tahun / Year 2009

Arah <i>Direction</i>	Perbatasan <i>Border Area</i>
(1)	(2)
Utara	Kecamatan Merapi Timur
Selatan	Kecamatan Pulau Pinang
Timur	Kabupaten Muara Enim
Barat	Kecamatan Merapi Barat

Sumber : Badan Pusat Statistik Kabupaten Lahat
Source : BPS- Statistic of Lahat Regency

Tabel
Table **1.4** **Topografi, Tinggi Desa Dari Permukaan Laut**
Topografi, The Altitude, and The Distance between
Villages to District Capital
Tahun / Year 2009

Kecamatan <i>Villages</i>	Topografi	Ketinggian dari Permukaan Laut (m)
(1)	(2)	(3)
01. Geramat	Lereng/Pungg. Bukit	155
02. Lubuk Betung	Lereng/Pungg. Bukit	151
03. Perangai	Lereng/Pungg. Bukit	685
04. Tanjung Beringin	Lereng/Pungg. Bukit	138
05. Suka Merindu	Dataran	133
06. Talang Akar	Lereng/Pungg. Bukit	107
07. Lubuk Pedaro	Lereng/Pungg. Bukit	105
08. Tanjung Menang	Lereng/Pungg. Bukit	109
09. Padang	Dataran	104

Sumber : Badan Pusat Statistik Kabupaten Lahat
Source : BPS- Statistic of Lahat Regency

Bab II

PEMERINTAHAN
Government

<http://www.lanjutpemb.go.id>

II. PEMERINTAHAN *Government*

Secara administratif Kecamatan Merapi Selatan pada tahun 2009 terdiri dari 9 Desa dengan berstatus definitif semua dan terbagi atas 23 dusun. Adapun desa yang mempunyai jumlah dusun terbanyak yaitu desa Lubuk Betung dan desa Perangai yang terbagi atas 4 (empat) dusun. Secara rinci pembagian daerah administratif tersebut (banyaknya dusun) menurut desa dapat dilihat pada tabel 2.3.

Dari 9 (sembilan) desa yang ada semuanya telah mempunyai kelengkapan aparat pemerintahan desa seperti kepala desa, sekdes, LPMD dan BPD. Secara rinci mengenai kelengkapan aparat desa dapat dilihat pada tabel 2.1.

Tabel 2.1
Table

**Kelengkapan Aparat Pemerintahan Desa
Kecamatan Merapi Selatan**
*Equipment of functionary of Villages Governance of
Merapi Selatan District*
Tahun / Year 2009

	Desa Villages	Kepala Desa	Sekretaris Desa	Ketua BPD	Ketua LPMD
	(1)	(2)	(3)	(4)	(5)
01.	Geramat	1	1	1	1
02.	Lubuk Betung	1	1	1	1
03.	Perangai	1	1	1	1
04.	Tanjung Beringin	1	1	1	1
05.	Suka Merindu	1	1	1	1
06.	Talang Akar	1	1	1	1
07.	Lubuk Pedaro	1	1	1	1
08.	Tanjung Menang	1	1	1	1
09.	Padang	1	1	1	1

Sumber : Badan Pusat Statistik Kabupaten Lahat

Source : BPS- Statistic of Lahat Regency

Tabel 2.2 **Status dan Klasifikasi Desa/Kelurahan Dalam Kecamatan Merapi Selatan**
Table 2.2 *Status and Classification of Villages/Wards in Merapi Selatan District*
Tahun / Year 2009

Desa <i>Villages</i>	Status <i>Status</i>	Klasifikasi <i>Classification</i>
(1)	(2)	(3)
01. Geramat	Desa	Definitif
02. Lubuk Betung	Desa	Definitif
03. Perangai	Desa	Definitif
04. Tanjung Beringin	Desa	Definitif
05. Suka Merindu	Desa	Definitif
06. Talang Akar	Desa	Definitif
07. Lubuk Pedaro	Desa	Definitif
08. Tanjung Menang	Desa	Definitif
09. Padang	Desa	Definitif

Sumber : Badan Pusat Statistik Kabupaten Lahat
Source : BPS- Statistic of Lahat Regency

Tabel 2.3
Table


**Banyaknya Satuan Lingkungan Setempat
di Kecamatan Merapi Selatan**
Number Set of Local Environment in Merapi Selatan District
Tahun / Year 2009

Desa Villages	RW	RT	Dusun	Jumlah /Total
(1)	(2)	(3)	(4)	(5)
01. Geramat	-	-	2	2
02. Lubuk Betung	-	-	4	4
03. Perangai	-	-	4	4
04. Tanjung Beringin	-	-	3	3
05. Suka Merindu	-	-	2	2
06. Talang Akar	-	-	2	2
07. Lubuk Pedaro	-	-	2	2
08. Tanjung Menang	-	-	1	1
09. Padang	-	-	3	3
Jumlah/Total	2009	-	-	23

Sumber : Badan Pusat Statistik Kabupaten Lahat

Source : BPS- Statistic of Lahat Regency

Bab III



PENDUDUK

Population

<http://www.kab.go.id>

III PENDUDUK, ANGKATAN KERJA DAN TRANSMIGRASI

Population, Labour Force and Transmigration

Jumlah penduduk Kecamatan Merapi Selatan pada Tahun 2009 sebesar 7.855 jiwa yang terbagi atas 3.386 jiwa penduduk laki-laki dan 4.469 jiwa penduduk perempuan. Rasio jenis kelamin Kecamatan Merapi Selatan pada Tahun 2009 adalah sebesar 75,77. Ini artinya daerah ini mempunyai jumlah penduduk laki-laki lebih kecil daripada penduduk perempuan. Data per desa dapat dilihat pada table 3.1.

Di samping itu jumlah rumah tangga yang ada di Kecamatan Merapi Selatan berjumlah 1.830 rumah tangga. Ini berarti anggota rumah tangga rata-rata sebesar 4,29 orang yang artinya tiap-tiap rumah tangga akan dihuni rata-rata 4 orang (jiwa). Sementara itu jumlah kelahiran di Kecamatan Merapi Selatan pada Tahun 2009 sebanyak 21 orang dengan rincian laki-laki sebanyak 10 orang dan perempuan sebanyak 11 orang. Sedangkan jumlah kematian pada tahun yang sama berjumlah 23 orang dimana laki-laki sebanyak 7 orang dan perempuan sebanyak 16 orang.

Tabel 3.1 Luas Wilayah, Jumlah Penduduk, Kepadatan dan Rasio Seks
*Table 3.1 Area, Number of Population, Population Density and Sex Ratio
Tahun / Year 2009*

	Desa <i>Villages</i>	Luas <i>Area</i> (Km ²)	Jumlah Penduduk <i>Number of Population</i>			Kepa- datan (Km)	Sex Rasio
			L	P	L+P		
	(1)	(2)	(3)	(4)	(5)	(6)	(7)
01.	Geramat	12,95	338	398	736	56,83	84,92
02.	Lubuk Betung	21,79	709	957	1.666	76,46	74,09
03.	Perangai	13,16	776	1.050	1.826	138,75	73,90
04.	Tanjung Beringin	20,39	332	459	791	38,79	72,33
05.	Suka Merindu	26,40	259	336	595	22,54	77,08
06.	Talang Akar	25,39	124	158	282	11,11	78,48
07.	Lubuk Pedaro	27,39	271	374	645	23,55	72,46
08.	Tanjung Menang	23,38	103	118	221	9,45	87,29
09.	Padang	29,19	474	619	1.093	37,44	76,58
Jumlah/Total 2009		200,04	3.386	4.469	7.855	39,27	75,77

Sumber : Badan Pusat Statistik Kabupaten Lahat
Source : BPS- Statistic of Lahat Regency

Tabel 3.2 Jumlah Penduduk, Desa/Kelurahan, Rumah Tangga serta Rata-rata Penduduk per Desa/Kelurahan dan per Rumah Tangga
Number of Population, Village, Household and Density of Population by Each Village and Household
Tahun / Year 2009

Desa <i>Villages</i>	Jumlah			Rata-rata Penduduk	
	Penduduk	Dusun	KK	Per Dusun	Per KK
(1)	(2)	(3)	(4)	(5)	(6)
01. Geramat	736	2	170	368,00	4,33
02. Lubuk Betung	1.666	4	371	416,50	4,49
03. Perangai	1.826	4	445	456,50	4,10
04. Tanjung Beringin	791	3	164	263,67	4,82
05. Suka Merindu	595	2	148	297,50	4,02
06. Talang Akar	282	2	58	141,00	4,86
07. Lubuk Pedaro	645	2	157	322,50	4,11
08. Tanjung Menang	221	1	75	221,00	2,95
09. Padang	1.093	3	242	364,33	4,52
Jumlah/Total	7.855	23	1.830	341,52	4,29

Sumber : Badan Pusat Statistik Kabupaten Lahat
Source : BPS- Statistic of Lahat Regency

Tabel 3.3. Jumlah Kelahiran, Kematian menurut Desa
*Table 3.3. Number of Birth, Death, Marriage, Divorce, Adopsi by Villages
Tahun / Year 2009*

Desa Villages	Kelahiran Birth	Kematian/ Death
(1)	(2)	(3)
01. Geramat	-	-
02. Lubuk Betung	8	3
03. Perangai	-	15
04. Tanjung Beringin	4	1
05. Suka Merindu	3	-
06. Talang Akar	-	-
07. Lubuk Pedaro	2	1
08. Tanjung Menang	4	1
09. Padang	-	2
Jumlah/Total 2009	21	23

Sumber : Masing-masing Desa
Source : Each of Villages

Tabel 3.4 Jumlah Kelahiran, Kematian menurut Jenis Kelamin
Table *Number of Birth, Death, by Sex*
Tahun / Year 2009

Desa <i>Villages</i>	Kelahiran <i>Birth</i>		Kematian/ <i>Death</i>	
	Laki-laki	Perempuan	Laki-laki	Perempuan
(1)	(2)	(3)	(4)	(5)
01. Geramat	-	-	-	-
02. Lubuk Betung	3	5	2	1
03. Perangai	-	-	3	12
04. Tanjung Beringin	2	2	-	1
05. Suka Merindu	3	-	-	-
06. Talang Akar	-	-	-	-
07. Lubuk Pedaro	1	1	1	-
08. Tanjung Menang	1	3	-	1
09. Padang	-	-	1	1
Jumlah/Total 2009	10	11	7	16

Sumber : Masing-masing Desa
Source : Each of Villages

Tabel 3.5 Jumlah Penduduk Datang dan Pergi menurut Jenis Kelamin
Table 3.5 Number of Visit and Out, by Sex
Tahun / Year 2009

Desa <i>Villages</i>	Datang <i>Visit</i>		Pergi/ <i>Out</i>	
	Laki-laki	Perempuan	Laki-laki	Perempuan
(1)	(2)	(3)	(4)	(5)
01. Geramat	-	-	-	-
02. Lubuk Betung	-	-	-	-
03. Perangai	-	-	-	-
04. Tanjung Beringin	-	-	-	-
05. Suka Merindu	-	-	-	-
06. Talang Akar	-	-	-	-
07. Lubuk Pedaro	-	-	-	-
08. Tanjung Menang	-	-	-	-
09. Padang	-	-	-	-
Jumlah/Total 2009	-	-	-	-

Sumber : Masing-masing Desa
Source : Each of Villages

Tabel 3.6 **Perkiraan Jumlah Penduduk menurut Agama dan Desa**
Table *Estimate Number of Population by Religion and Villages*
Tahun / Years 2009

Desa <i>Villages</i>	Islam <i>Moslem</i>	Kristen Protestan <i>Christian</i>	Kristen Katholik <i>Catholic</i>	Hindu <i>Hinduism</i>
(1)	(2)	(3)	(4)	(5)
01. Geramat	736	-	-	-
02. Lubuk Betung	1.666	-	-	-
03. Perangai	1.826	-	-	-
04. Tanjung Beringin	791	-	-	-
05. Suka Merindu	595	-	-	-
06. Talang Akar	282	-	-	-
07. Lubuk Pedaro	645	-	-	-
08. Tanjung Menang	221	-	-	-
09. Padang	1.093	-	-	-
Jumlah/ Total 2009	7.855	-	-	-

Sumber : Maing-masing Desa
Source : Each of Villages

Lanjutan Table 3.6
Continued Table

Desa <i>Villages</i>	Budha <i>Budhism</i>	Konghuchu <i>Konghuchu</i>	Jumlah <i>Total</i>
(1)	(6)	(7)	(8)
01. Geramat	-	-	736
02. Lubuk Betung	-	-	1.666
03. Perangai	-	-	1.826
04. Tanjung Beringin	-	-	791
05. Suka Merindu	-	-	595
06. Talang Akar	-	-	282
07. Lubuk Pedaro	-	-	645
08. Tanjung Menang	-	-	221
09. Padang	-	-	1.093
Jumlah/ Total	2009	-	7.855

Sumber : Maing-masing Desa
Source : Each of Villages

Tabel 3.7 **Perkiraan Jumlah Penduduk Yang Bekerja**
Menurut Sektor Pencarian Utama di Kecamatan Merapi Selatan
Number of Population Who Work
by Sectors and Sex in Merapi Selatan District
Tahun / Year 2009

Desa <i>Villages</i>	Industri <i>Industries</i>	Bangunan <i>Construction</i>
(1)	(2)	(3)
01. Geramat	-	4
02. Lubuk Betung	-	5
03. Perangai	-	6
04. Tanjung Beringin	-	3
05. Suka Merindu	-	3
06. Talang Akar	-	4
07. Lubuk Pedaro	-	5
08. Tanjung Menang	-	4
09. Padang	-	7
Jumlah/ Total 2009	-	41

Sumber : Maing-masing Desa
Source : Each of Villages

Lanjutan Table 3.7
Continued Table

Desa <i>Villages</i>	Perdagangan <i>Trade</i>	Angkutan <i>Transportation</i>	Jasa/PNS <i>Services</i>
(1)	(4)	(5)	(6)
01. Geramat	-	2	3
02. Lubuk Betung	-	4	7
03. Perangai	-	-	-
04. Tanjung Beringin	3	13	3
05. Suka Merindu	-	-	1
06. Talang Akar	-	-	3
07. Lubuk Pedaro	1	3	5
08. Tanjung Menang	-	-	2
09. Padang	-	-	7
Jumlah/ Total 2009	4	22	31

Sumber : Maing-masing Desa
Source : Each of Villages

Bab IV

SOSIAL
Social

SOSIAL

Social

IV. S O S I A L *S o c i a l*

Pendidikan / Education

Mengingat bahwa penduduk Kecamatan Merapi Selatan masih tergolong penduduk muda, berarti mereka umumnya berada pada usia sekolah. Dalam rangka mencerdaskan kehidupan bangsa sebagaimana termaktub dalam Pembukaan Undang-Undang Dasar 1945 maka dibutuhkan sarana dan prasarana pendidikan yang memadai, terlebih-lebih dalam rangka mensukseskan program wajib belajar pendidikan dasar 9 tahun.

Sampai dengan tahun 2009 jumlah seluruh tingkatan sekolah di Kecamatan Merapi Selatan sebanyak 9 (sembilan) buah dimana pada tingkat pendidikan TK sebanyak 2 buah yaitu di desa Lubuk Betung dan Desa Padang, SD sebanyak 5 (lima) buah, SMP/MTs dan SMA/SLTA sederajat masing-masing sebanyak 1 (satu) buah. Untuk tingkat SD semuanya berstatus negeri sedangkan SLTP dan SMA untuk lebih jelasnya dapat dilihat pada table 4.1. sampai dengan 4.4.

Kesehatan / Healthy

Pembangunan bidang kesehatan tidak terlepas dari jumlah sarana dan prasarana kesehatan yang tersedia. Pada tahun 2009 jumlah fasilitas kesehatan yang ada di Kecamatan Merapi Selatan terdiri dari: 1 (satu) buah Puskesmas, 3 (tiga) buah Puskesmas Pembantu, 6 (enam) Posyandu dan 2 buah praktek bidan.

Untuk melakukan pelayanan kesehatan di sarana kesehatan tersebut, tersedia tenaga kesehatan yang terdiri dari 8 orang bidan, 3

orang tenaga kesehatan serta 29 dukun bayi. Dengan sarana kesehatan yang ada diharapkan dapat memberikan pelayanan terbaik kepada masyarakat dalam berobat.

Keluarga Berencana / Family Planning

Untuk mendukung keberhasilan program Keluarga Berencana (KB) dalam rangka mengatur kelahiran maka pada setiap Desa telah dibentuk posyandu paling sedikit terdapat 1 (satu) buah.

Berdasarkan tabel yang ada terdapat sebanyak 1.189 pasangan usia subur sedangkan yang menjadi peserta KB sebanyak 925 atau sebesar 77,80 persen.

Agama / Religion

Hampir seluruh penduduk kecamatan Merapi Selatan menganut agama Islam. Ini dibuktikan dengan banyaknya masjid/musholla di Kecamatan tersebut yaitu sebesar 14 buah. Sedangkan banyaknya orang cacat di Kecamatan Merapi Selatan disajikan dalam table 4.9. Banyaknya kejadian bencana alam selama tahun 2009 dapat dilihat pada tabel 4.11.

Untuk masalah keamanan, di kecamatan Merapi Selatan keadaannya tergolong aman. Hal ini dapat dilihat dari table 4.12.

Table 4.1. **Banyaknya Sekolah menurut Tingkatan**
Table *Number of Schools by rank*
Tahun / Years 2009

Desa <i>Villages</i>	TK	SD/MI	SMP/MTs	SMA/MA
(1)	(2)	(3)	(4)	(5)
01. Geramat	-	-	-	-
02. Lubuk Betung	1	2	-	-
03. Perangai	-	1	-	-
04. Tanjung Beringin	-	-	-	-
05. Suka Merindu	-	-	1	1
06. Talang Akar	-	-	-	-
07. Lubuk Pedaro	-	-	-	-
08. Tanjung Menang	-	1	-	-
09. Padang	1	1	-	-
Jumlah / Total 2009	2	5	1	1

Sumber : Cabang Dinas Pendidikan Kecamatan Lahat

Source : Branch of Services Education Lahat District

Table 4.2. Banyaknya Sekolah Dasar (SD/MI) Menurut Statusnya
Number of Primary Schools by Status
Tahun / Years 2009

Desa <i>Villages</i>	Negeri <i>State</i>	Swasta/ Private	Jumlah <i>Total</i>
(1)	(2)	(3)	(4)
01. Geramat	-	-	-
02. Lubuk Betung	2	-	2
03. Perangai	1	-	1
04. Tanjung Beringin	-	-	-
05. Suka Merindu	-	-	-
06. Talang Akar	-	-	-
07. Lubuk Pedaro	-	-	-
08. Tanjung Menang	1	-	1
09. Padang	1	-	1
Jumlah / Total 2009	5	-	5

Sumber : Cabang Dinas Pendidikan Kecamatan Lahat

Source : Branch of Services Education Lahat District

Table 4.3 **Banyaknya Sekolah Lanjutan Tingkat Pertama (SLTP/MTs) menurut Status**
Number of Schools at Junior High Schools by Status
Tahun / Years 2009

Desa <i>Villages</i>	Negeri <i>State</i>	Swasta/ Private	Jumlah <i>Total</i>
(1)	(2)	(3)	(4)
01. Geramat	-	-	-
02. Lubuk Betung	-	-	-
03. Perangai	-	-	-
04. Tanjung Beringin	-	-	-
05. Suka Merindu	1	-	1
06. Talang Akar	-	-	-
07. Lubuk Pedaro	-	-	-
08. Tanjung Menang	-	-	-
09. Padang	-	-	-
Jumlah / Total 2009	1	-	1

Sumber : Masing-masing Sekolah

Source : Each Schools

Table 4.4
Table **Banyaknya Sekolah Lanjutan Tingkat Atas (SLTA/MA)**
menurut Status
Number of Students at Senior High Schools by Status
Tahun / Years 2009

Desa <i>Villages</i>	Negeri <i>State</i>	Swasta/ <i>Private</i>	Jumlah <i>Total</i>
(1)	(2)	(3)	(4)
01. Geramat	-	-	-
02. Lubuk Betung	-	-	-
03. Perangai	-	-	-
04. Tanjung Beringin	-	-	-
05. Suka Merindu	1	-	1
06. Talang Akar	-	-	-
07. Lubuk Pedaro	-	-	-
08. Tanjung Menang	-	-	-
09. Padang	-	-	-
Jumlah / Total 2009	1	-	1

Sumber : Masing-masing Sekolah

Source : Each Schools

Table 4.5. **Banyaknya Tenaga Kesehatan Yang Tinggal di Desa**
Number of Public Health Personal in Villages
Tahun / Years 2009

Desa <i>Villages</i>	Dokter/ <i>Doctor</i>	Bidan/ <i>Midwife</i>	Nakes/ <i>Medical</i> <i>Personal</i>	Dukun Bayi	Jumlah <i>Total</i>
(1)	(2)	(3)	(4)	(5)	(6)
01. Geramat	-	1	1	1	3
02. Lubuk Betung	-	2	-	3	5
03. Perangai	1	-	1	13	15
04. Tanjung Beringin	-	1	-	3	4
05. Suka Merindu	-	-	-	1	1
06. Talang Akar	-	1	1	-	2
07. Lubuk Pedaro	-	1	-	-	1
08. Tanjung Menang	-	1	-	2	3
09. Padang	-	1	-	6	7
Jumlah / Total 2009	1	8	3	29	41

Sumber : Badan Pusat Statistik Kabupaten Lahat
Source : BPS- Statistic of Lahat Regency

Table **Jumlah Fasilitas Kesehatan menurut Desa**
Table 4.6. *Number of Health Facilities by Villages*
Tahun / Years 2009

Desa <i>Villages</i>	Puskesmas	Pustu	Apotik	Praktek Bidan	
(1)	(2)	(3)	(4)	(5)	
01. Geramat	-	1	-	1	
02. Lubuk Betung	-	1	-	-	
03. Perangai	1	1	-	-	
04. Tanjung Beringin	-	-	-	-	
05. Suka Merindu	-	-	-	-	
06. Talang Akar	-	-	-	-	
07. Lubuk Pedaro	-	-	-	-	
08. Tanjung Menang	-	-	-	-	
09. Padang	-	-	-	1	
Jumlah / Total	2009	1	3	-	2

Sumber : Badan Pusat Statistik Kabupaten Lahat
 Source : BPS- Statistic of Lahat Regency

Lanjutan Table
Continued Table 4.6.

Desa <i>Villages</i>	Praktek Dokter	Poskes des	Polin- des	Posyan- du	Toko Obat/ jamu	
(1)	(6)	(7)	(8)	(9)	(10)	
01. Geramat	-	1	1	1	-	
02. Lubuk Betung	-	1	1	-	-	
03. Perangai	1	1	1	1	-	
04. Tanjung Beringin	-	1	1	1	-	
05. Suka Merindu	-	-	-	-	-	
06. Talang Akar	-	1	-	1	-	
07. Lubuk Pedaro	-	1	-	1	-	
08. Tanjung Menang	-	1	-	-	-	
09. Padang	-	1	-	1	-	
Jumlah / Total	2009	1	9	4	6	-

Sumber : Badan Pusat Statistik Kabupaten Lahat

Source : BPS- *Statistic of Lahat Regency*

Table **Banyaknya PUS dan Peserta KB menurut Desa**
Table 4.7. *Number of PUS and Member of Current Users by Villages*
Tahun / Years 2009

Desa <i>Villages</i>	PUS	Peserta KB
(1)	(2)	(3)
01. Geramat	126	110
02. Lubuk Betung	250	200
03. Perangai	350	250
04. Tanjung Beringin	105	90
05. Suka Merindu	70	65
06. Talang Akar	68	55
07. Lubuk Pedaro	75	56
08. Tanjung Menang	50	40
09. Padang	95	59
Jumlah / Total 2009	1.189	925

Sumber : Badan Pusat Statistik Kabupaten Lahat
 Source : BPS- Statistic of Lahat Regency

Tabel 4.8. **Banyaknya Tempat Peribadatan menurut Agama**
Table *Number of Religious Worship Facility by Religion*
Tahun / Years 2009

Desa <i>Disatrics</i>	Masjid/ Mushola <i>Mosque</i>	Gereja <i>Church</i>	Pura <i>Temple</i>	Wihara <i>Temple</i>
(1)	(2)	(3)	(4)	(5)
01. Geramat	1	-	-	-
02. Lubuk Betung	2	-	-	-
03. Perangai	2	-	-	-
04. Tanjung Beringin	1	-	-	-
05. Suka Merindu	2	-	-	-
06. Talang Akar	1	-	-	-
07. Lubuk Pedaro	2	-	-	-
08. Tanjung Menang	1	-	-	-
09. Padang	2	-	-	-
Jumlah / Total 2009	14	-	-	-

Sumber : Badan Pusat Statistik Kabupaten Lahat
Source : BPS- Statistic of Lahat Regency

Tabel 4.9. Banyaknya Penderita Cacat menurut Jenisnya
Table 4.9. Number of Handicapped by Type
 Tahun / Years 2009

Desa Villages	Tuna Netra Blind	Tuna Rungu/ Tuna Wicara Deaf / Mute	Cacat Tubuh Physical Handicap	Cacat Mental Mental Handicap	Ex Penyakit Kronis Ex Chronically Sick
(1)	(2)	(3)	(4)	(5)	(6)
01. Geramat	-	1	4	4	-
02. Lubuk Betung	-	2	3	2	-
03. Perangai	-	4	5	2	-
04. Tanjung Beringin	4	17	5	-	-
05. Suka Merindu	4	2	-	-	-
06. Talang Akar	-	1	-	-	-
07. Lubuk Pedaro	4	2	-	-	-
08. Tanjung Menang	1	1	-	-	-
09. Padang	-	2	3	2	-
Jumlah / Total 2009	13	32	20	10	-

Sumber : Badan Pusat Statistik Kabupaten Lahat
 Source : BPS- Statistic of Lahat Regency

Tabel 4.10 Banyaknya Panti Asuhan dan Jumlah Anak yang Diasuh
Table 4.10 Number of Orphanages and Total Guaranteed Child
Tahun / Years 2009

Nama Panti Asuhan <i>Orphanages</i>	Jumlah Anak yang Diasuh <i>Guaranteed Child</i>		
	Laki-laki <i>Male</i>	Perempuan <i>Female</i>	Jumlah / <i>Total</i>
(1)	(2)	(3)	(4)
<h1>Nihil</h1>			

Sumber : Masing-masing Pemerintahan Desa
Source : Each of Villages Government

Tabel 4.11 Banyaknya Kejadian Bencana Alam menurut Jenis Bencana
Table 4.11 *Number of natural Disaster by Kind of Disaster*
Tahun / Years 2009

Desa <i>Villages</i>	Ban- jir <i>Flood</i>	Keba- karan <i>Fire</i>	Angin Topan <i>Hurri- cane</i>	Tanah Longsor <i>Land Slide</i>	Gempa Bumi <i>Earth Quake</i>	Lain- nya <i>Others</i>
(1)	(2)	(3)	(4)	(5)	(6)	(7)
01. Geramat	-	-	-	-	-	-
02. Lubuk Betung	√	-	-	√	-	-
03. Perangai	√	-	-	√	-	-
04. Tanjung Beringin	-	-	-	-	-	-
05. Suka Merindu	√	√	-	-	-	-
06. Talang Akar	√	-	-	-	-	-
07. Lubuk Pedaro	√	-	-	√	-	-
08. Tanjung Menang	-	-	-	√	-	-
09. Padang	√	-	-	√	-	-

Sumber : Badan Pusat Statistik Kabupaten Lahat
Source : BPS- Statistic of Lahat Regency

Tabel 4.12. **Banyaknya Kejadian Kejahatan menurut Jenisnya**
Table **Number of natural Disaster by Kind of Disaster**
Tahun / Years 2009

Desa <i>Villages</i>	Pengani ayaan <i>Oppressi</i>	Pencurian <i>Robbery</i>	Perampo kan <i>Seize</i>	Perkosaan <i>Rape</i>	Pembunu han <i>Kill</i>	Lainnya <i>Others</i>
(1)	(2)	(3)	(4)	(5)	(6)	(7)
01. Geramat	-	-	-	-	-	-
02. Lubuk Betung	-	-	-	-	-	-
03. Perangai	-	-	-	-	-	-
04. Tanjung Beringin	-	-	-	-	-	-
05. Suka Merindu	-	-	-	-	-	-
06. Talang Akar	-	-	-	-	-	-
07. Lubuk Pedaro	-	-	-	-	-	-
08. Tanjung Menang	-	-	-	-	-	-
09. Padang	-	-	-	-	-	-
Jumlah / Total 2009	-	-	-	-	-	-

Sumber : Badan Pusat Statistik Kabupaten Lahat
Source : BPS- Statistic of Lahat Regency

Tabel 4.13. **Banyaknya Karang Taruna menurut Klasifikasinya**
Table *Number of Youth Association by Classification and District*
Tahun / Years 2009

Desa <i>Villages</i>	Klasifikasi Karang Taruna / <i>Classification</i>			
	Tumbuh <i>Increasing</i>	Berkembang <i>Developing</i>	Maju <i>Forward</i>	Percon- tohan <i>Model</i>
(1)	(2)	(3)	(4)	(5)
01. Geramat	√	-	-	-
02. Lubuk Betung	√	-	-	-
03. Perangai	√	-	-	-
04. Tanjung Beringin	√	-	-	-
05. Suka Merindu	√	-	-	-
06. Talang Akar	√	-	-	-
07. Lubuk Pedaro	√	-	-	-
08. Tanjung Menang	√	-	-	-
09. Padang	√	-	-	-
Jumlah / Total 2009	9	-	-	-

Sumber : Kepala Desa

Source :

Tabel
*Table***4.14.****Banyaknya Fasilitas Olah Raga menurut Desa
Tahun / Years 2009**

	Desa Villages	Sepak bola	Volly	Tennis Meja	Bulu Tangkis
	(1)	(2)	(3)	(4)	(5)
01.	Geramat	-	√	-	√
02.	Lubuk Betung	-	-	√	√
03.	Perangai	-	√	-	√
04.	Tanjung Beringin	√	√	-	-
05.	Suka Merindu	-	√	-	-
06.	Talang Akar	-	√	-	-
07.	Lubuk Pedaro	√	√	-	-
08.	Tanjung Menang	-	√	-	-
09.	Padang	√	√	-	√

Sumber : Badan Pusat Statistik Kabupaten Lahat

Source : BPS- *Statistic of Lahat Regency*

Tabel 4.15. Banyaknya Organisasi Kemasyarakatan menurut Jenisnya dan Desa Tahun / Years 2009

	Desa Villages	Kelompok Pengajian	Kelompok Kebaktian	Persatuan Kematian	LSM
	(1)	(2)	(3)	(4)	(5)
01.	Geramat	1	-	1	-
02.	Lubuk Betung	2	-	3	1
03.	Perangai	2	-	4	1
04.	Tanjung Beringin	6	-	6	-
05.	Suka Merindu	1	-	1	-
06.	Talang Akar	1	-	1	-
07.	Lubuk Pedaro	1	-	1	-
08.	Tanjung Menang	-	-	1	1
09.	Padang	1	-	1	-
Jumlah / Total 2009		15	-	19	3

Sumber : Badan Pusat Statistik Kabupaten Lahat
Source : BPS- Statistic of Lahat Regency

Tabel 4.16.
*Table***Keperluan Air Minum/Memasak Sebagian Besar
Masyarakat menurut Sumbernya
Tahun / Years 2009**

	Desa Villages	PAM	Sumur	Mata Air	Sungai
	(1)	(2)	(3)	(4)	(5)
01.	Geramat	-	√	-	-
02.	Lubuk Betung	√	√	-	-
03.	Perangai	√	√	-	-
04.	Tanjung Beringin	√	√	-	-
05.	Suka Merindu	√	√	-	-
06.	Talang Akar	-	√	-	-
07.	Lubuk Pedaro	-	√	-	-
08.	Tanjung Menang	-	√	-	-
09.	Padang	-	√	-	-

Sumber : Badan Pusat Statistik Kabupaten Lahat
Source : BPS- Statistic of Lahat Regency

Tabel 4.17. Tempat Buang Air Besar Sebagian Besar Rumah Tangga di Kecamatan Merapi Selatan Tahun / Years 2009

	Desa Villages	Jamban Sendiri	Jamban Bersama	Jamban Umum	Bukan Jamban/ Sungai
	(1)	(2)	(3)	(4)	(5)
01.	Geramat	-	-	√	√
02.	Lubuk Betung	-	-	√	√
03.	Perangai	-	-	√	√
04.	Tanjung Beringin	-	-	-	√
05.	Suka Merindu	-	-	-	√
06.	Talang Akar	-	-	-	√
07.	Lubuk Pedaro	-	-	-	√
08.	Tanjung Menang	-	-	-	√
09.	Padang	-	-	-	√

Sumber : Badan Pusat Statistik Kabupaten Lahat
 Source : BPS- Statistic of Lahat Regency

Bab V

PERTANIAN
Agriculture

<http://www.lain.com.br/go.id>

V. PERTANIAN *Agriculture*

Pembangunan di bidang perekonomian yang dilakukan pemerintah dalam tahapan pembangunan yang telah dilaksanakan, diarahkan pada sektor industri dengan didukung oleh sektor pertanian yang tangguh. Perkembangan di sektor pertanian menjadi lebih penting lagi disebabkan jumlah penduduk yang berusaha di bidang pertanian masih sangat besar.

Dalam tabel 5.1 dan tabel 5.2 mengenai luas wilayah menurut penggunaan lahan menunjukkan bahwa luas lahan sawah di Kecamatan Merapi Selatan sebesar 1.135 ha dimana 735 ha berpengairan teknis, 120 non teknis dan 112 ha tidak berpengairan serta sekitar 40 ha sawah tadah hujan, adapun luas lahan sawah terluas berada di Desa Lubuk Betung yaitu sebesar 200 ha.

Sementara itu luas lahan perkebunan di Kecamatan Merapi Selatan Tahun 2009 sebesar 18.746 ha terluas berada di Desa Padang yang mencapai 2.809 ha. Sedangkan untuk lahan non pertanian yang sebagian besar digunakan untuk perumahan hanya seluas 123 ha.

Tabel 5.1
Table

**Luas Desa Menurut Penggunaan Lahan di Kecamatan
Merapi Selatan**
Villages Area by Utilization in Merapi Selatan District
Tahun / Year 2009

Desa <i>Villages</i>	Lahan Sawah <i>Witland</i>	Lahan Perkebunan <i>Non Witland</i>	Lahan Non Pertanian	Jumlah <i>Total</i>
(1)	(2)	(3)	(4)	(5)
01. Geramat	150	1.135	10	1.295
02. Lubuk Betung	200	1.949	30	2.179
03. Perangai	104	1.186	26	1.316
04. Tanjung Beringin	50	1.980	9	2.039
05. Suka Merindu	105	2.525	10	2.640
06. Talang Akar	125	2.404	10	2.539
07. Lubuk Pedaro	190	2.541	8	2.739
08. Tanjung Menang	116	2.217	5	2.338
09. Padang	95	2.809	15	2.919
Jumlah/Total 2009	1.135	18.746	123	20.004

Sumber : Badan Pusat Statistik Kabupaten Lahat
Source : BPS- Statistic of Lahat Regency

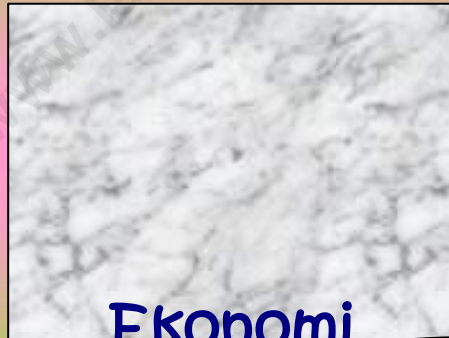
Tabel 5.2 Luas Lahan Sawah Menurut Jenis Pengairan
Table Wet Land Area by Type of cultivation
Tahun / Year 2009

Desa <i>Villages</i>	Tehnis/ <i>Technical</i>	Non Tehnis/ <i>Non Technical</i>	Tadah Hujan/ <i>Rainfed</i>	Tdk Berpengairan
(1)	(2)	(3)	(4)	(5)
01. Geramat	48	-	-	50
02. Lubuk Betung	100	20	-	-
03. Perangai	112	-	-	-
04. Tanjung Beringin	65	-	-	-
05. Suka Merindu	40	20	-	10
06. Talang Akar	40	20	-	-
07. Lubuk Pedaro	230	20	-	17
08. Tanjung Menang	40	20	20	20
09. Padang	60	20	20	15
Jumlah/Total 2009	735	120	40	112

Sumber : Badan Pusat Statistik Kabupaten Lahat

Source : BPS- Statistic of Lahat Regency

Bab VI



Ekonomi

Economic

<http://www.pptkalahps.go.id>

VI. INDUSTRI, PENGGALIAN DAN LISTRIK *Industry, Quarrying and Electricity*

Pada tahun 2009 di Kecamatan Merapi Selatan unit usaha terbanyak adalah warung kelontongan/manisan berjumlah sebesar 90 unit usaha yang tersebar di seluruh desa. Adapun desa paling terbanyak unit usaha tersebut berada di desa Perangai. Secara rinci dapat dilihat pada table 6.1.

Sementara itu jumlah pasar di Kecamatan ini belum ada. Namun, sebagai penggantinya terdapat 2 (dua) kalangan yang terletak di desa Talang Akar dan Perangai dan masing-masing beroperasi setiap satu minggu sekali yaitu pada hari Sabtu dan Selasa.

Di wilayah Merapi Selatan terdapat sebanyak 9 (sembilan) desa yang sudah dialiri listrik PLN dimana jumlah pelanggannya berkisar \pm 688 pelanggan.

*Industri, Penggalian dan Listrik/
Industry, Quarrying and Electricity*

Tabel **Jumlah Unit Usaha menurut Jenisnya**
Table 6.1 Number of Establishments by Kind
Tahun / Year 2009

Desa <i>Villages</i>	Industri Kayu	Industri Anyaman	Industri Makanan & Minuman/ Huller Kopi	Rumah Makan
(1)	(2)	(3)	(4)	(5)
01. Geramat	-	-	-	-
02. Lubuk Betung	-	-	-	-
03. Perangai	-	√	-	-
04. Tanjung Beringin	-	-	-	-
05. Suka Merindu	-	-	-	-
06. Talang Akar	-	-	-	-
07. Lubuk Pedaro	-	-	-	-
08. Tanjung Menang	√	-	-	-
09. Padang	-	-	-	-

Sumber : Badan Pusat Statistik Kabupaten Lahat
Source : BPS- Statistic of Lahat Regency

Lanjutan Tabel 6.1
Continued Table

Desa Villages	Warung Kelontong/ Manisan	Kedai Makanan/ Minuman	Pengina- pan	Hotel
(1)	(2)	(3)	(4)	(5)
01. Geramat	7	-	-	-
02. Lubuk Betung	16	-	-	-
03. Perangai	20	-	-	-
04. Tanjung Beringin	15	-	-	-
05. Suka Merindu	5	-	-	-
06. Talang Akar	4	-	-	-
07. Lubuk Pedaro	9	-	-	-
08. Tanjung Menang	3	-	-	-
09. Padang	11	-	-	-
Jumlah / Total 2009	90	-	-	-

Sumber : Badan Pusat Statistik Kabupaten Lahat
Source : BPS- Statistic of Lahat Regency

Tabel 6.2 Keberadaan Bahan Galian Golongan C Menurut Jenisnya
Table 6.2 Quarrying Conditionn by Kind
Tahun / Year 2009

Desa Villages	Batu Kali	Pasir	Tanah Liat/Tanah Urug	Koral
(1)	(2)	(3)	(4)	(5)
01. Geramat	-	-	-	-
02. Lubuk Betung	-	-	-	-
03. Perangai	-	-	-	-
04. Tanjung Beringin	-	-	-	-
05. Suka Merindu	-	-	-	-
06. Talang Akar	-	-	-	-
07. Lubuk Pedaro	-	-	-	-
08. Tanjung Menang	-	-	-	-
09. Padang	-	-	-	-

Sumber : Badan Pusat Statistik Kabupaten Lahat
Source : BPS- Statistic of Lahat Regency

Tabel 6.3 Jumlah Desa Yang Telah Terjangkau Listrik dan Pelanggan
Table Number of Served Village and Customers

Desa Villages	Terjangkau / Served	Pelanggan / Customer (KK)
(1)	(2)	(3)
01. Geramat	Terjangkau	20
02. Lubuk Betung	Terjangkau	300
03. Perangai	Terjangkau	150
04. Tanjung Beringin	Terjangkau	30
05. Suka Merindu	Terjangkau	15
06. Talang Akar	Terjangkau	9
07. Lubuk Pedaro	Terjangkau	39
08. Tanjung Menang	Terjangkau	10
09. Padang	Terjangkau	115
Jumlah / Total 2009	Terjangkau	688

Sumber : Badan Pusat Statistik Kabupaten Lahat
Source : BPS- Statistic of Lahat Regency

Tabel 6.4
Table

**Jumlah Pasar Menurut Jenisnya di Kecamatan
Merapi Selatan**
*Number of Market by Types In Merapi Selatan District
Tahun / Year 2009*

Desa Villages	Pasar Inpres	Pasar Swadaya	Kalangan
(1)	(2)	(3)	(4)
01. Geramat	-	-	-
02. Lubuk Betung	-	-	-
03. Perangai	-	-	1
04. Tanjung Beringin	-	-	-
05. Suka Merindu	-	-	-
06. Talang Akar	-	-	1
07. Lubuk Pedaro	-	-	-
08. Tanjung Menang	-	-	-
09. Padang	-	-	-
Jumlah / Total 2009	-	-	2

Sumber : Badan Pusat Statistik Kabupaten Lahat
Source : BPS- Statistic of Lahat Regency

Bab VII

PERHUBUNGAN & KOMUNIKASI
Transportation & Communication

<http://www.mahatma.bps.go.id>

VII. PERHUBUNGAN DAN KOMUNIKASI

Transportation and Communication

Jalan merupakan suatu sarana/prasarana yang sangat vital bagi perkembangan ekonomi dan transportasi suatu daerah. Semakin baik dan banyak jalan maka semakin lancar dan berkembang perekonomian di daerah tersebut. Kondisi jalan di Kecamatan Merapi Selatan lumayan baik. Hampir semua jalan menuju desa sudah diaspal yang menyebabkan transportasi seperti motor dan mobil dapat melalui di setiap jalan menuju desa di Kecamatan Merapi Selatan.

Selain jalan, sarana dan prasarana pos dan telekomunikasi juga sangat membantu cepat lambatnya pergerakan perekonomian suatu daerah. Di kecamatan Merapi Selatan jumlah sarana dan prasarana pos dan telekomunikasi masih sangat minim. Hal ini dapat dilihat pada table 7.2. yang menunjukkan hanya ada 2 (dua) posling. Namun, keberadaan sinyal telepon genggam sangat membantu komunikasi di Kecamatan Merapi Selatan. Hal ini dikarenakan seluruh desa sudah terjangkau sinyal telepon genggam. Hal ini menunjukkan bahwa sebagian besar masyarakat di Kecamatan Merapi Selatan telah menikmati fasilitas komunikasi.

Tabel 7.1
Table

**Jenis Permukaan Jalan Terluas
di Kecamatan Merapi Selatan**
*Length of Road in Villages by Surface Layer in
Merapi Selatan District*
Tahun / Year 2009 (m)

Desa <i>Villages</i>	Lapisan Permukaan/Surface Layer			
	<i>Aspal</i>	<i>Kerikil</i>	<i>Semen</i>	<i>Tanah</i>
(1)	(2)	(3)	(4)	(5)
01. Geramat	√	-	-	-
02. Lubuk Betung	√	-	-	-
03. Perangai	√	-	-	-
04. Tanjung Beringin	√	-	-	-
05. Suka Merindu	√	-	-	-
06. Talang Akar	√	-	-	-
07. Lubuk Pedaro	√	-	-	-
08. Tanjung Menang	√	-	-	-
09. Padang	√	-	-	-

Sumber : Badan Pusat Statistik Kabupaten Lahat
Source : BPS- Statistic of Lahat Regency

Tabel 7.2 Banyaknya Sarana dan Prasarana Pos dan telekomunikasi
di Kecamatan Merapi Selatan
*Number of Pos and Telecommunication in
Merapi Selatan District
Tahun / Year 2009 (m)*

Desa <i>Villages</i>	Wartel	Posling	Warnet	Pos Pembantu
(1)	(2)	(3)	(4)	(5)
01. Geramat	-	-	-	-
02. Lubuk Betung	-	-	-	-
03. Perangai	√	-	-	-
04. Tanjung Beringin	-	-	-	-
05. Suka Merindu	√	-	-	-
06. Talang Akar	-	√	-	-
07. Lubuk Pedaro	-	-	-	-
08. Tanjung Menang	-	-	-	-
09. Padang	-	√	-	-

Sumber : Badan Pusat Statistik Kabupaten Lahat
Source : BPS- Statistic of Lahat Regency

Tabel 7.3
Table

**Keberadaan Signal Telpn Genggam
di Kecamatan Merapi Selatan**
*Signal Hand Phone Condition by Provider in
Merapi Selatan District*
Tahun / Year 2009 (m)

Desa <i>Villages</i>	Ada Kuat	Ada Lemah	Tidak Ada
(1)	(2)	(3)	(4)
01. Geramat	-	√	-
02. Lubuk Betung	-	√	-
03. Perangai	-	√	-
04. Tanjung Beringin	-	√	-
05. Suka Merindu	-	√	-
06. Talang Akar	-	√	-
07. Lubuk Pedaro	-	√	-
08. Tanjung Menang	-	√	-
09. Padang	-	√	-

Sumber : Masing-masing Desa
Source : Each od Villages

Table
Table 7.4

**Jenis Obyek Wisata Menurut Desa
di Kecamatan Merapi Selatan**
Types of Tourism Object by Villages In Merapi Selatan District
Tahun / Years 2009

Desa <i>Villages</i>	Jenis Obyek Wisata	
	Wisata Alam	Wisata Budaya
(1)	(2)	(3)

Padang	Suaka Alam Bukit Serelo, Pusat Latihan Gajah Padang Baru	-
--------	--	---


Sumber : Kepala Desa
Source : Headman

<http://www.lahatkab.bps.go.id>



Badan Pusat Statistik Kabupaten Lahat

Jl. Bandar Jaya Lk. III Lahat

 *(0731)321416, Fax. (731)321416*

E-mail : bps1604@mailhost.bps.go.id