

Kecamatan TANJUNG KEMUNING DALAM ANGKA 2016



Kecamatan
TANJUNG KEMUNING DALAM ANGKA
2016



Kecamatan Tanjung Kemuning Dalam Angka 2016

ISSN: -

No. Publikasi17040.1611

Katalog: 1102001.1704060

Ukuran Buku: 14,8 cm x 21 cm

Jumlah Halaman: xvi + 80 halaman

Naskah:

Badan Pusat Statistik Kabupaten Kaur

Gambar Cover oleh:

Badan Pusat Statistik Kabupaten Kaur

Ilustrasi Cover:

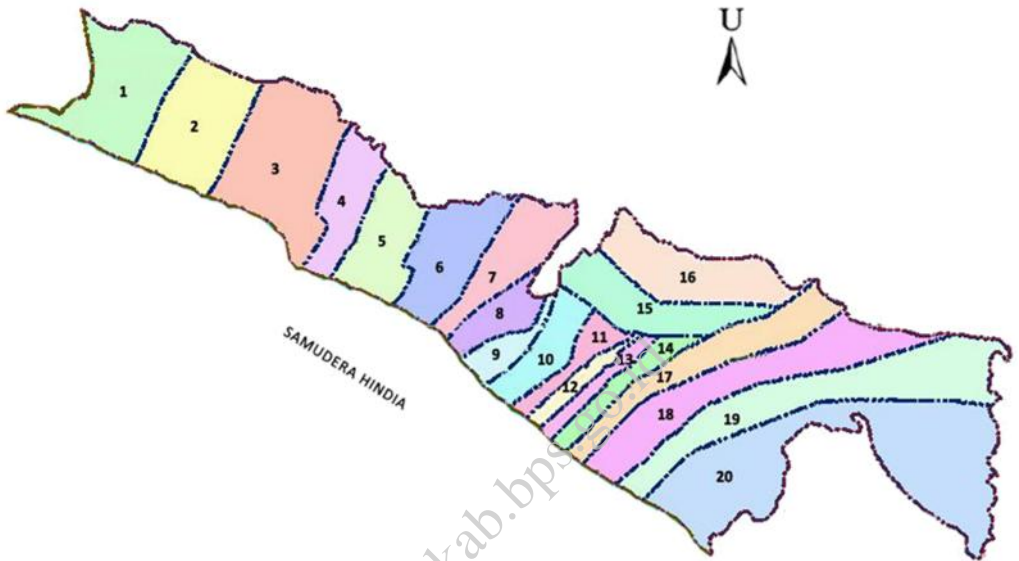
Diterbitkan oleh:

© BPS Kabupaten Kaur

Dicetak oleh:

**Dilarang mengumumkan, mendistribusikan, mengomunikasikan, dan/atau
menggandakan sebagian atau seluruh isi buku ini untuk tujuan komersial tanpa izin
tertulis dari Badan Pusat Statistik**

SKETSA PETA KECAMATAN TANJUNG KEMUNING



Keterangan :

- | | |
|---------------------|--------------------------|
| 1. Sulauwangi | 11. Tanjung Kemuning III |
| 2. Beriang Tinggi | 12. Tanjung Kemuning I |
| 3. Tanjung Bulan | 13. Tanjung Kemuning II |
| 4. Padang Tinggi | 14. Selika I |
| 5. Padang Kedondong | 15. Pelajaran I |
| 6. Padang Leban | 16. Pelajaran II |
| 7. Tinggiari | 17. Selika II |
| 8. Tanjung Aur I | 18. Selika III |
| 9. Tanjung Aur II | 19. Tanjung Iman I |
| 10. Auringit | 20. Tanjung Iman II |

KEPALA BPS KABUPATEN KAUR



Ir. Arbi

kaurkab.bps.go.id



KATA PENGANTAR

KecamatanKelam Tengah Dalam Angka 2016 merupakan publikasi tahunan yang diterbitkan oleh BPS Kabupaten Kaur. Disadari bahwa publikasi ini belum sepenuhnya memenuhi harapan pihak pemakai data khususnya para perencana, namun diharapkan dapat membantu melengkapi penyusunan rencana pembangunan di Kabupaten Kaur.

Publikasi ini dapat terwujud berkat kerjasama dan bantuan dari berbagai pihak baik instansi pemerintah maupun swasta. Kepada semua pihak yang telah memberikan bantuan disampaikan penghargaan dan terima kasih yang sebesar-besarnya.

Walaupun publikasi ini telah disiapkan sebaik-baiknya, namun disadari masih ada kekurangan dan kesalahan yang terjadi. Untuk perbaikan publikasi ini, tanggapan dan saran yang bersifat konstruktif dari para pemakai sangat diharapkan.

Bintuhan, Juli 2016

Kepala BPS

Kabupaten Kaur

Ir. Arbi

DAFTAR ISI

halaman

Peta Wilayah Kecamatan Tanjung Kemuning.....	Error! Bookmark not defined.
Kepala BPS Kabupaten Kaur	v
Kata Pengantar	vii
Daftar Isi	iviii
Daftar Tabel.....	x
Daftar Gambar.....	xiv
Penjelasan Umum	xvi
1	
1 Geografi dan Iklim	1
1.1 Letak Astronomis.....	3
1.2 Letak Geografis.....	3
1.3 Iklim.....	4
2 Pemerintahan	14
3 Kependudukan	22
4 Sosial.....	29
4.1 Pendidikan.....	31
4.2 Kesehatan	86
4.3 Agama	97
5 Pertanian	48
5.1 Tanaman Pangan.....	50
5.2 Hortikultura	50
5.3 Perkebunan	50
5.4 Peternakan	51
5.5 Perikanan	51
6 Energi.....	65

7	Perdagangan	71
8	Hotel dan Pariwisata	77

kaurkab.bps.go.id

DAFTAR TABEL

halaman

1	GEOGRAFI DAN IKLIM	
1.1	GEOGRAFI	
1.1.1	Luas Wilayah Menurut Desa/Kelurahan Di Kecamatan Tanjung Kemuning, 2015	6
1.1.2	Tinggi Wilayah di Atas Permukaan Laut (DPL) Menurut Desa/Kelurahan di Kecamatan Tanjung Kemuning (km), 2015	7
1.1.3	Jarak dari Kantor/Balai Desa ke Kantor Camat Kabupaten di Kecamatan Tanjung Kemuning, 2015.....	8
1.2	IKLIM	
1.2.1	Rata-rata Suhu dan Kelembaban Udara Menurut Bulan di Kabupaten Kaur, 2015.....	9
1.2.2	Rata-rata Tekanan Udara, Kecepatan Angin dan Penyinaran Matahari Menurut Bulan, 2015.....	10
1.2.3	Jumlah Curah Hujan dan Hari Hujan Menurut Bulan di Kabupaten Kaur, 2015	11
2	PEMERINTAHAN	
2.1	Desa dan Klasifikasi Desa/Kelurahan di Kecamatan Tanjung Kemuning, 2015	18
2.2	Jumlah Pegawai Kantor Camat dan Desa Menurut Jenis Kelamin di Kecamatan Tanjung Kemuning, 2015.....	19
2.3	Jumlah Pegawai Kantor Camat dan Desa Menurut Pendidikan Tertinggi yang Ditamatkan di Kecamatan Tanjung Kemuning, 2015 ..	20
3	KEPENDUDUKAN	

3.1.1	Jumlah Penduduk, Rasio Jenis Kelamin dan Laju Pertumbuhan Penduduk di Kecamatan Tanjung Kemuning 2010 -2015	26
3.1.2	Kepadatan Penduduk Menurut Desa/Kelurahan di Kecamatan Tanjung Kemuning, 2015	26
4	SOSIAL	2
4.1	PENDIDIKAN	78
4.1.1	Angka Partisipasi Murni (APM) dan Angka Partisipasi Kasar (APK) Menurut Jenjang Pendidikan di Kabupaten Kaur, 2015	34
4.1.2	Jumlah Sekolah, Murid, Guru, dan Rasio Murid-Guru Sekolah Menurut Jenjang Pendidikan di Kecamatan Tanjung Kemuning, 2015	35
4.2	KESEHATAN	
4.2.1	Jumlah Fasilitas Kesehatan Menurut Desa/Kelurahan di Kecamatan Tanjung Kemuning, 2015	36
4.2.2	Jumlah Tenaga Kesehatan di Kecamatan Tanjung Kemuning, 2015....	37
4.2.3	Jumlah Dokter Spesialis, Dokter Umum, dan Dokter Gigi Menurut Sarana Pelayanan Kesehatan di Kecamatan Tanjung Kemuning, 2015	38
4.2.4	Jumlah Kasus 10 Penyakit Terbanyak di Kecamatan Tanjung Kemuning, 2015	39
4.2.5	Jumlah Bayi Lahir, Bayi Berat Badan Lahir Rendah (BBLR), BBLR Dirujuk, dan Bergizi Buruk di Kecamatan Tanjung Kemuning, 2015....	40
4.2.6	Jumlah Ibu Hamil, Melakukan Kunjungan K1, Melakukan Kunjungan K4, Kurang Energi Kronis (KEK), dan Mendapat Tablet Zat Besi (Fe) di Kecamatan Tanjung Kemuning , 2011–2015.....	41
4.2.7	Jumlah Kasus HIV/AIDS, IMS, DBD, Diare, TB, dan Malaria Menurut Desa/Kelurahan di Kecamatan Tanjung Kemuning , 2015.....	42
4.2.8	Jumlah Pasangan Usia Subur dan Peserta KB Aktif Menurut Desa/Kelurahan di Kecamatan Tanjung Kemuning , 2015.....	43
4.3	AGAMA	
4.3.1	Jumlah Penduduk Menurut Desa/Kelurahan dan Agama yang Dianut di Kecamatan Tanjung Kemuning, 2015.....	45
4.3.2	Jumlah Tempat Peribadatan Menurut Desa/Kelurahan di Kecamatan Tanjung Kemuning , 2015	46

5	PERTANIAN	
5.1	TANAMAN PANGAN	
5.1.1	Luas Lahan Sawah Menurut Jenis Pengairan di Kecamatan Tanjung Kemuning(hektar), 2015.....	53
5.1.2	Luas Lahan Tegal/Kebun, Ladang/Huma dan Sementara Tidak Diusahakan di Kecamatan Tanjung Kemuning(hektar), 2015	54
5.1.3	Luas Panen Padi Sawah dan Padi Ladang di Kecamatan Tanjung Kemuning, 2015	55
5.1.4	Luas Panen Tanaman Palawija di Kecamatan Tanjung Kemuning (Hektar), 2015	56
5.2	HORTIKULTURA	
5.2.1	Luas Panen dan Produksi Tanaman Sayuran Menurut Jenis Sayuran di Kecamatan Tanjung Kemuning, 2015.....	57
5.3	PERKEBUNAN	
5.3.1	Luas Panen dan Produksi Tanaman Perkebunan Menurut Jenis Sayuran di Kecamatan Tanjung Kemuning, 2015.....	58
5.4	PETERNAKAN	
5.4.1	Populasi Ternak Menurut Jenis Ternak di Kecamatan Tanjung Kemuning, 2015	59
5.4.2	Populasi Unggas Menurut Jenis Unggas di Kecamatan Tanjung Kemuning, 2015	60
5.5	PERIKANAN	
5.5.1	Jumlah Rumah Tangga Perikanan Tangkap Menurut Subsektor di Kecamatan Tanjung Kemuning, 2015.....	61
5.5.2	Jumlah Perahu/Kapal Menurut Jenis Kapal di Kabupaten Kaur, 2015.....	62
5.5.3	Jumlah Rumah Tangga Perikanan Budidaya Dikecamatan Tanjung Kemuning Menurut Jenis Budidaya, 2015.....	63
6	ENERGI	

6.1	Jumlah Pelanggan Listrik di Kecamatan Tanjung Kemuning, 2011–2015	68
7	PERDAGANGAN	
7.1	Jumlah Pasar Menurut Desa/Kelurahan di Kecamatan Tanjung Kemuning, 2015	74
8	HOTEL DAN PARIWISATA	
8.1	Jumlah Rumah Makan/Restoran Menurut Desa/Kelurahan di Kecamatan Tanjung Kemuning, 2014 dan 2015	80

kaurkab.bps.go.id

DAFTAR GAMBAR

halaman

1	Luas Wilayah Menurut Desa di Kecamatan Tanjung Kemuning (km ²), 2015	5
2	Jumlah Pegawai Kantor Camat dan Desa/Kelurahan Menurut Pendidikan Tertinggi yang Ditamatkan di Kecamatan Tanjung Kemuning, 2015.....	17
3	Jumlah Pegawai Kantor Camat/Kantor Desa per Jenis Kelamin di Tanjung Kemuning, 2015.....	17
4	Persentase Jumlah Penduduk Menurut Jenis Kelamin di Kecamatan Tanjung Kemuning, 2015.....	25
5	Jumlah Sekolah Menurut Jenjang Pendidikan di Kecamatan Tanjung Kemuning , 2015.....	43
6	Jumlah Kasus 10 Penyakit Terbanyak di Kecamatan Tanjung Kemuning, 2015.....	33
7	Produksi Padi Ladang dan Padi Sawah di Kecamatan Tanjung Kemuning (ton), 2015.....	52
8	Populasi Ternak di Tanjung Kemuning (ekor), 2015	52

PENJELASAN UMUM

Tanda-tanda, satuan-satuan, dan lain-lainnya yang digunakan dalam publikasi ini adalah sebagai berikut:

1. TANDA-TANDA

Data tidak tersedia	:	...
Tidak ada atau nol	:	—
Data dapat diabaikan	:	0
Tanda decimal	:	,
Data tidak dapat ditampilkan	:	NA
Angka perkiraan	:	e
Angka sementara	:	x
Angka sangat sementara	:	xx
Angka diperbaiki	:	r

2. SATUAN

hektar (ha)	:	10 000 m ²
kilometer (km)	:	1 000 meter
knot	:	1,8523 km/jam
kuintal	:	100 kg
ton	:	1 000 kg

Satuan lain: persen (%), ekor.

Perbedaan angka di belakang koma disebabkan oleh pembulatan angka.

GEOGRAFI DAN IKLIM

kaurkab.bps.go.id

1. GEOGRAFI DAN IKLIM

1.1. Letak Astronomis

Secara astronomis Kecamatan Tanjung Kemuning terletak pada $4^{\circ}32'27,2'' - 4^{\circ}38'28,7''$ Lintang Selatan dan $103^{\circ}4'8,76'' - 103^{\circ}15'42,4''$ Bujur Timur. Letak astronomis ini memberikan gambaran bahwa Kecamatan Tanjung Kemuning beriklim tropis. Terdapat dua musim seperti umumnya kecamatan lain di Kabupaten Kaur yaitu musim penghujan dan musim kemarau. Pada tabel dideskripsikan bahwa musim penghujan lebih banyak terjadi pada akhir hingga awal tahun. Sedangkan musim kering atau kemarau lebih banyak terjadi pada pertengahan tahun.

1.2. Letak Geografis

Kecamatan Tanjung Kemuning terletak di sebelah barat Pegunungan Bukit Barisan, termasuk dalam wilayah administrasi Kabupaten Kaur, Provinsi Bengkulu, Indonesia. Berjarak sekitar 40 km dari ibukota Kabupaten Kaur dan 200 km dari Provinsi Bengkulu. Luas wilayah daratan Kecamatan Tanjung Kemuning mencapai 72,91 km². Batas-batas wilayah Kecamatan Tanjung Kemuning adalah :

- ❖ Sebelah paling utara berbatasan langsung dengan Kecamatan Tanjung Kemuning, Lungkang Kule, dan Padang Guci Hilir,
- ❖ Sebelah paling selatan berbatasan dengan Samudera Indonesia,
- ❖ Sebelah paling barat berbatasan dengan Kabupaten Bengkulu Selatan, dan

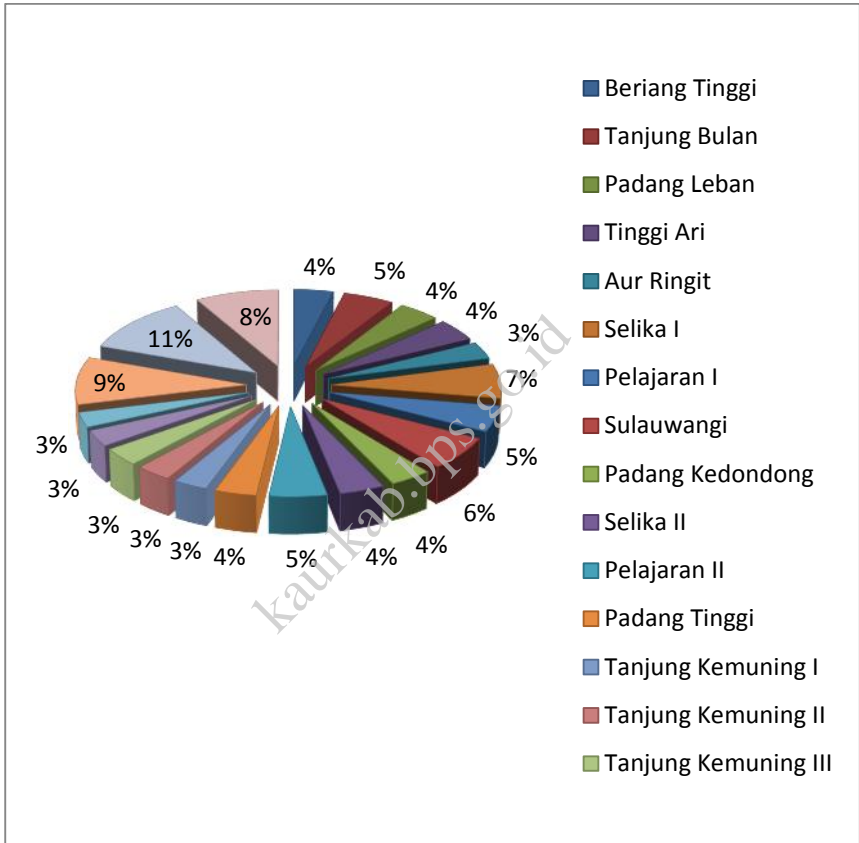
- ❖ Sebelah paling timur berbatasan dengan Kecamatan Semidang Gumay.
- ❖ Sebelah paling utara berbatasan langsung dengan Kecamatan Kaur Utara,
- ❖ Sebelah paling selatan berbatasan dengan Kecamatan Tanjung Kemuning,
- ❖ Sebelah paling barat berbatasan dengan Kecamatan Tanjung Kemuning dan Padang Guci Hilir, dan
- ❖ Sebelah paling timur berbatasan Kecamatan Lungkang Kule.

Kecamatan Tanjung Kemuning berbatasan langsung dengan Samudra Indonesia dengan garis pantai sepanjang 13 km. Luas wilayah yang paling besar di kecamatan Tanjung Kemuning adalah Desa Tanjung Iman II dengan luas wilayah mencapai 8,13 km², sedangkan luas wilayah paling kecil terdapat di Desa Tanjung Aur II dengan luas wilayah 2,08 km².

1.3. Iklim

Pada umumnya iklim di kecamatan Tanjung Kemuning sama dengan kecamatan lainnya yang ber ada di Kabupaten Kaur, dengan suhu udara berkisar 26,20 °C sampai dengan 27,30 °C. Curah hujan paling banyak terjadi di bulan Desember sebanyak 398 mm dengan banyak hari hujan 15 hari.

Gambar 1 Luas Wilayah Menurut Desa di Kecamatan Kelam Tengah (km²), 2015



1.1 Geografis

Tabel 1.1.1 Luas Wilayah Menurut Desa di Kecamatan Tanjung Kemuning, 2015

Nama Desa	Luas (km ²)	Persentase terhadap Luas Kecamatan (%)
(1)	(2)	(3)
Beriang Tinggi	2,91	4,06
Tanjung Bulan	3,73	5,12
Padang Leban	3,04	4,17
Tinggi Ari	3,17	4,35
Aur Ringit	2,41	3,31
Selika I	4,86	6,67
Pelajaran I	3,67	5,05
Sulauwangi	4,70	6,46
Padang Kedondong	2,71	3,72
Selika II	2,91	3,99
Pelajaran II	3,73	5,12
Padang Tinggi	2,70	3,73
Tanjung Kemuning I	2,22	3,04
Tanjung Kemuning II	2,34	3,21
Tanjung Kemuning III	2,48	3,40
Tanjung Aur I	2,24	3,07
Tanjung Aur II	2,07	2,85
Tanjung Iman I	6,75	9,26
Tanjung Iman II	8,13	11,15
Selika III	6,14	8,28
J u m l a h	72,91	100,00

SUMBER : PEMERINTAH DAERAH KABUPATEN KAUR

Tabel 1.3.1. Tinggi Wilayah di Atas Permukaan Laut (DPL) Menurut Desa/Kelurahan di Kecamatan Kelayut Tengah, 2015

Nama Desa	Ketinggian DPL (m)
(1)	(2)
Beriang Tinggi	44
Tanjung Bulan	42
Padang Leban	50
Tinggi Ari	55
Aur Ringit	53
Selika I	96
Pelajaran I	129
Sulauwangi	17
Padang Kedondong	16
Selika II	123
Pelajaran II	78
Padang Tinggi	41
Tanjung Kemuning I	60
Tanjung Kemuning II	61
Tanjung Kemuning III	47
Tanjung Aur I	62
Tanjung Aur II	46
Tanjung Iman I	68
Tanjung Iman II	-64
Selika III	55

Sumber : Badan Pusat Statistik Kabupaten Kaur

Tabel 1.1.2 Ketinggian Pusat Permukiman Desa Diatas Permukaan Laut (DPL) Menurut Desa di Kecamatan Tanjung Kemuning (m), 2015

Nama Desa	Ketinggian DPL (m)
(1)	(2)
Beriang Tinggi	44
Tanjung Bulan	42
Padang Leban	50
Tinggi Ari	55
Aur Ringit	53
Selika I	96
Pelajaran I	129
Sulauwangi	17
Padang Kedondong	16
Selika II	123
Pelajaran II	78
Padang Tinggi	41
Tanjung Kemuning I	60
Tanjung Kemuning II	61
Tanjung Kemuning III	47
Tanjung Aur I	62
Tanjung Aur II	46
Tanjung Iman I	68
Tanjung Iman II	-64
Selika III	55

Sumber : Statistik Potensi Desa, Badan Pusat Statistik Kabupaten Kaur

1.4. IKLIM

Tabel 1.2.1 Rata-rata Suhu dan Kelembaban Udara Menurut Bulan, 2015

Bulan	Suhu Udara(°C)			Kelembaban Udara (%)		
	Maks	Min	Rata-rata	Maks	Min	Rata-rata
(1)	(2)	(3)	(4)	(5)	(6)	(7)
Januari	30.20	23.30	26.30	-	-	85.00
Februari	31.50	23.50	26.50	-	-	84.00
Maret	31.50	24.00	27.20	-	-	81.00
April	31.00	24.10	26.90	-	-	85.00
Mei	32.40	24.60	27.80	-	-	83.00
Juni	32.10	24.50	27.50	-	-	82.00
Juli	32.40	23.50	27.10	-	-	80.00
Agustus	32.20	23.80	27.10	-	-	82.00
September	31.40	23.70	26.60	-	-	83.00
Oktober	32.70	24.50	27.60	-	-	83.00
November	31.40	24.50	27.00	-	-	86.00
Desember	30.70	24.10	26.70	-	-	86.00

Sumber: Badan Meteorologi, Klimatologi dan Geofisika Stasiun Klimatologi Klas I Pulau Baai

Tabel 1.2.2 Rata-Rata Tekanan Udara, Kecepatan Angin dan Penyinaran Matahari Menurut Bulan, 2015

Bulan	Tekanan Udara (mb)	Kecepatan Angin (knot)	Penyinaran Matahari (%)
(1)	(2)	(3)	(4)
Januari	1 011.40	8.00	58.00
Februari	1 010.30	7.00	64.00
Maret	1 011.30	8.00	73.00
April	1 010.20	7.00	68.00
Mei	1 010.50	7.00	84.00
Juni	1 010.50	7.00	82.00
Juli	1 010.90	9.00	83.00
Agustus	1 011.00	10.00	88.00
September	1 012.00	10.00	70.00
Oktober	1 011.80	10.00	75.00
November	1 010.40	8.00	50.00
Desember	1 011.40	8.00	61.00

Sumber: Badan Meteorologi, Klimatologi dan Geofisika Stasiun Klimatologi Klas I Pulau Baai

Tabel 1.2.3 Jumlah Curah Hujan dan Hari Hujan Menurut Bulan di Kabupaten Kaur, 2015

Bulan	Diperta Kaur		Linau	
	Curah Hujan (mm ³)	Hari Hujan	Curah Hujan (mm ³)	Hari Hujan
(1)	(2)	(3)	(4)	(5)
Januari	256	19	381	20
Februari	148	9	244	11
Maret	85	7	136	11
April	278	13	360	16
Mei	122	9	127	5
Juni	48	8	156	8
Juli	43	6	75	6
Agustus	0	0	95	3
September	107	3	168	5
Oktober	3	2	35	2
November	43	6	785	19
Desember	398	15	539	15

Sumber: Badan Meteorologi, Klimatologi dan Geofisika Stasiun Klimatologi Klas I Pulau Baai

2 PEMERINTAHAN

kaunkab.bps.go.id

2. PEMERINTAHAN

Kecamatan Tanjung Kemuning merupakan Kecamatan yang terbentuk bersamaan dengan dibentuknya Kabupaten Kaur pada tahun 2003 dengan dasar hukum Undang-undang Nomor 3 tahun 2003 yaitu tentang pembentukan wilayah Kecamatan Tanjung Kemuning sebagai bagian wilayah administrasi Kabupaten Kaur.

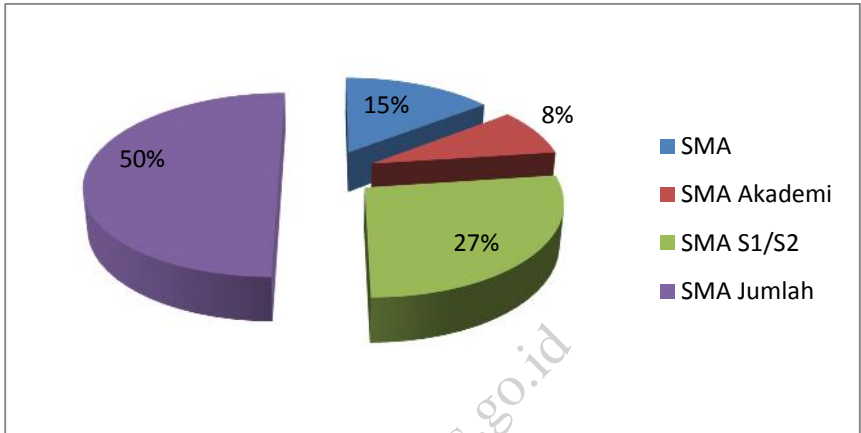
Kecamatan Tanjung Kemuning sampai dengan tahun 2015 tercatat terbagi menjadi 20 desa. Desa-Desa di Kecamatan Tanjung Kemuning terbentuk berdasarkan Perda Kabupaten Bengkulu Selatan Tahun 2000 terdiri dari 7 desa, dimekarkan pada tahun 2005 oleh pemerintah Kabupaten Kaur menjadi 11 desa dan pada tahun 2007 terjadi pemekaran menjadi 20 desa. Ibukota Kecamatan Tanjung Kemuning terletak di Desa Tanjung Kemuning 1.

Wilayah administrasi pemerintahan di Kecamatan Tanjung Kemuning terdiri dari 20 desa yang berstatus desa definitif. Setiap desa dipimpin oleh kepala desa yang proses penunjukannya dipilih secara langsung oleh masyarakat desa. Perangkat desa terdiri dari kepala desa (kades), sekretaris desa (sekdes), kepala urusan (kaur), Badan Perwakilan Desa (BPD).

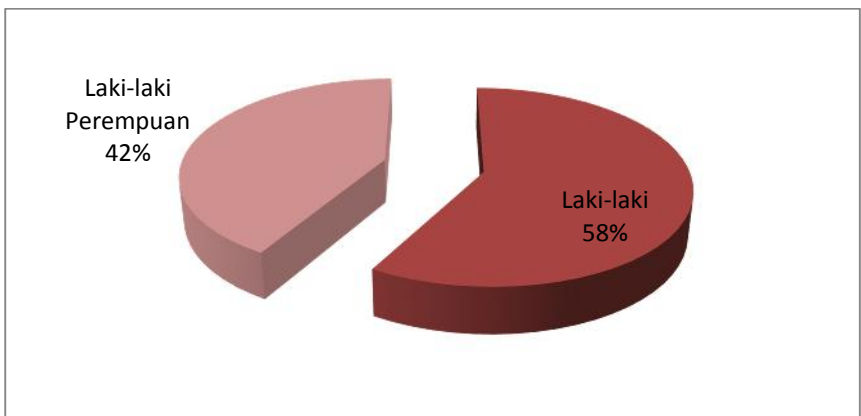
Desa di Kecamatan Tanjung Kemuning memiliki Satuan Lingkungan Setempat (SLS) terkecil berupa desa/dusun. Dengan adanya perangkat atau aparatur desa ini menunjukkan bahwa kelengkapan organisasi pemerintah di Kecamatan Tanjung Kemuning sudah tertata dengan baik.

kaurkab.bps.go.id

Gambar 2 Jumlah Pegawai Kantor Camat dan Desa/Kelurahan Menurut Pendidikan Tertinggi yang Ditamatkan di Kecamatan Kelayung Tengah, 2015



Gambar 2 Jumlah Pegawai Kantor Camat per Jenis Kelamin di Kecamatan Kelayung Tengah, 2015



Tabel 2.1 Desa dan Klasifikasi Desa/Kelurahan diKecamatan Tanjung Kemuning , 2015

Kecamatan	Swasembada	Swakarsa	Swadaya
(1)	(2)	(3)	
1	Beriang Tinggi		
2	Tanjung Bulan		
3	Padang Leban		
4	Tinggi Ari		
5	Aur Ringit		
6	Selika I		
7	Pelajaran I		
8	Sulauwangi		
9	Padang Kedondong		
10	Selika II		
11	Pelajaran II		
12	Padang Tinggi		
13	Tanjung Kemuning I		
14	Tanjung Kemuning II		
15	Tanjung Kemuning III		
16	Tanjung Aur I		
17	Tanjung Aur I I		
18	Tanjung Iman I		
19	Tanjung Iman II		
20	Selika III		
Kaur			

Sumber: Master File Desa, BPS

Tabel 2.2 Jumlah Pegawai Kantor Camat dan Desa/Kelurahan Menurut Jenis Kelamin diKecamatan Tanjung Kemuning , 2015

Kantor Camat/Desa/Kelurahan		Laki-laki	Perempuan	Jumlah
(1)	(2)	(5)	(6)	
	Kantor Camat	14	10	24
1	Beriang Tinggi	3	2	5
2	Tanjung Bulan	5	0	5
3	Padang Leban	4	1	5
4	Tinggi Ari	4	1	5
5	Aur Ringit	4	1	5
6	Selika I	4	1	5
7	Pelajaran I	5	0	5
8	Sulauwangi	3	2	5
9	Padang Kedondong	5	0	5
10	Selika II	5	0	5
11	Pelajaran II	5	0	5
12	Padang Tinggi	4	1	5
13	Tanjung Kemuning I	5	0	5
14	Tanjung Kemuning II	5	0	5
15	Tanjung Kemuning III	4	1	5
16	Tanjung Aur I	3	2	5
17	Tanjung Aur II	4	1	5
18	Tanjung Iman I	5	0	5
19	Tanjung Iman II	5	0	5
20	Selika III	5	0	5
Tanjung Kemuning		101	23	124

Sumber: Kantor Camat

PEMERINTAHAN

Tabel 2.3 Jumlah Pegawai Kantor Camat dan Desa/Kelurahan Menurut Pendidikan Tertinggi yang Ditamatkan diKecamatan Tanjung Kemuning, 2015

Kantor Camat/Desa/Kelurahan	SMP	SMA	Akademi	S1/S2	Jumlah
(1)	(2)	(3)	(4)	(5)	(6)
Kantor Camat	0	7	4	13	24
1 Beriang Tinggi					
2 Tanjung Bulan					
3 Padang Leban					
4 Tinggi Ari					
5 Aur Ringit					
6 Selika I					
7 Pelajaran I					
8 Sulauwangi					
9 Padang Kedondong					
10 Selika II					
11 Pelajaran II					
12 Padang Tinggi					
13 Tanjung Kemuning I					
14 Tanjung Kemuning II					
15 Tanjung Kemuning III					
16 Tanjung Aur I					
17 Tanjung Aur I I					
18 Tanjung Iman I					
19 Tanjung Iman II					
20 Selika III					
Tanjung Kemuning	0	7	4	13	24

Sumber: Kantor Camat Tanjung Kemuning

3 KEPENDUDUKAN

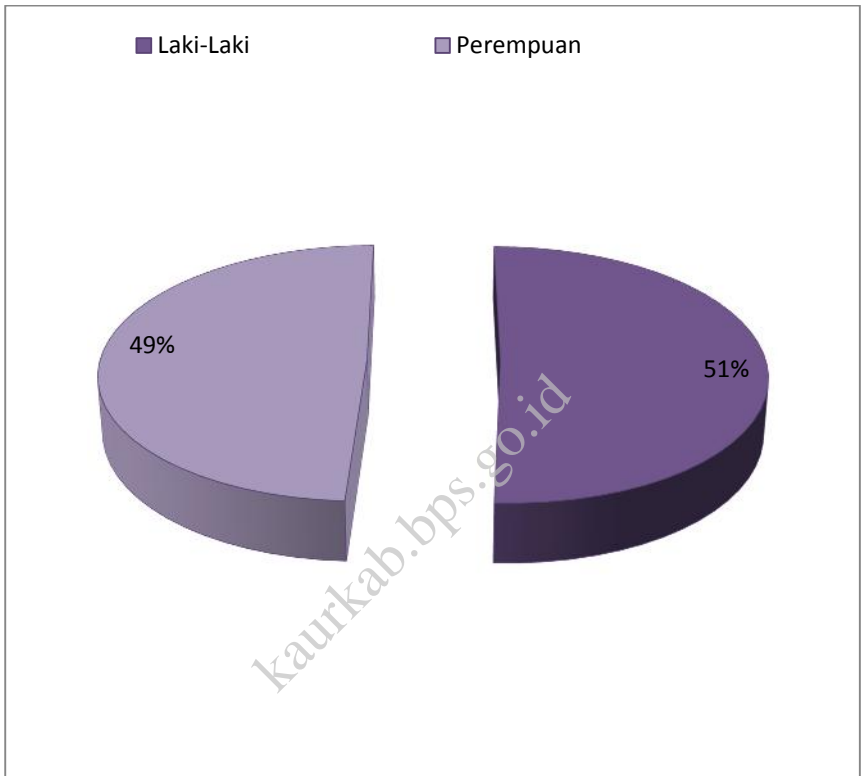
kaumib.bps.go.id

3. KEPENDUDUKAN

Jumlah penduduk Kecamatan Tanjung Kemuning pada tahun 2015 diperkirakan mencapai 11.225 jiwa. Pada tahun 2014, jumlah penduduk Kecamatan Tanjung Kemuning tercatat 11.008 jiwa. Artinya, pada tahun 2015 terjadi pertumbuhan penduduk sebesar 0,84 persen. Jumlah penduduk laki-laki mencapai 5.713 jiwa dan perempuan 5.542 jiwa. Rasio jenis kelamin atau *sex ratio* penduduk Kecamatan Tanjung Kemuning pada tahun 2015 sebesar 103. Angka ini menunjukkan bahwa penduduk laki-laki lebih besar dibandingkan dengan penduduk perempuan di Kecamatan Tanjung Kemuning pada tahun 2015.

kaurkab.bps.go.id

Gambar 2 Persentase Jumlah Penduduk Menurut Jenis Kelamin di Tanjung Kemuning , 2015



KEPENDUDUKAN

3.1 KEPENDUDUKAN

Tabel 3.1.1 Jumlah Penduduk, Rasio Jenis Kelamin dan Laju Pertumbuhan Penduduk di Kecamatan Kelayung Tengah 2010 -2015

Tahun	Jenis Kelamin			Rasio Jenis Kelamin	Laju Pertumbuhan(%)
	Laki-Laki	Perempuan	Jumlah		
(1)	(2)	(3)	(4)	(5)	
2010	5.393	5.182	10.575	104	-
2011	5.440	5.249	10.686	104	1
2012	5.481	5.292	10.773	104	2
2013	5.555	5.360	10.915	104	0
2014	5.593	5.415	11.008	103	0
2015	5713	5542	11255	103	2,19

Sumber: Proyeksi Penduduk Indonesia 2010–2035

Tabel 3.1.2 Kepadatan Penduduk Menurut Desa/Kelurahan di Kecamatan Kelayut, 2015

Tahun	Luas Wilayah (km ²)	Jumlah Penduduk	Kepadatan
(1)	(2)	(3)	(4)
2010	72	10.575	145
2011	72	10.686	147
2012	72	10.773	148
2013	72	10.915	150
2014	72	11.008	137
2015	72	11255	154

Sumber: Proyeksi Penduduk Indonesia 2010–2035

4 Sosial

kaunkab.bpt.go.id

4. SOSIAL

4.1. Pendidikan

Bidang pendidikan meliputi jumlah fasilitas, Pada tahun 2015 di Kecamatan Tanjung Kemuning terdapat 11 Sekolah Dasar (SD/MI), 4 Sekolah Lanjutan Tingkat Pertama (SMP/MTs), dan 3 Sekolah Lanjutan Tingkat Atas (SMA/MA/SMK).

Pada tahun yang sama jumlah murid SD, SLTP, dan SLTA masing-masing 1.649 murid SD/MI, 492 murid SMP/MTS, dan 631 murid SMA/MA/SMK. Untuk jumlah tenaga pengajar (guru) SD, SLTP, dan SLTA masing-masing adalah 103 guru SD/MI, 36 guru SMP/MTS, dan 62 guru SMA/MA/SMK.

Berdasarkan data di atas, dapat kita catat bahwa pada tingkat SD, rasio murid terhadap Guru adalah 16. Pada tingkat SLTP, rasio murid terhadap sekolah Guru adalah 8,9. Pada Tingkat SLTA rasio murid terhadap guru adalah 10. Artinya setiap guru SLTA di Kecamatan Tanjung Kemuning mengajar 10 murid.

4.2 Kesehatan

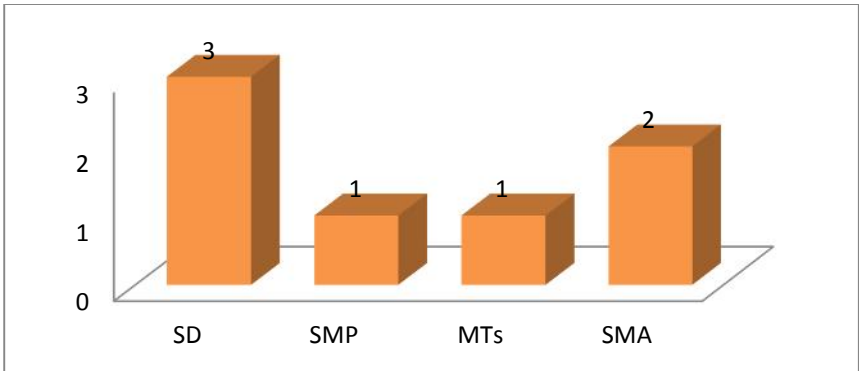
Fasilitas kesehatan yang terdapat di Kecamatan Tanjung Kemuning pada tahun 2015 adalah 2 puskesmas, 3 puskesmas pembantu, 20 posyandu, dan 2 poskesdes. Untuk tenaga medis di kecamatan ini terdapat 1 dokter umum, 6 Tenaga Medis, 15 Tenaga Keperawatan, 27 Tenaga Bidan, 2 Tenaga Kepermasian dan 8 Tenaga Medis Lainnya.

4.3. Agama

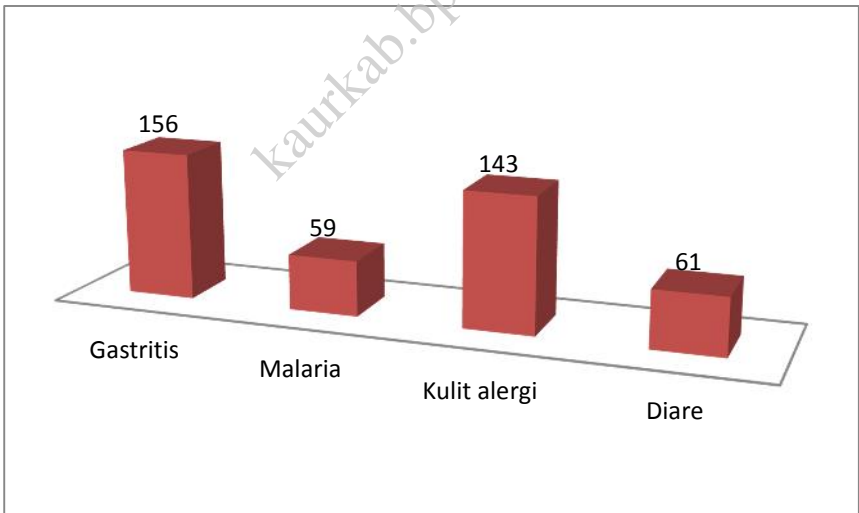
Keagamaan meliputi banyaknya penduduk pemeluk agama tertentu dan jumlah sarana ibadah. Hingga tahun 2015 di Kecamatan Tanjung Kemuning sebagian besar penduduknya memeluk agama Islam dengan kisaran persentase mencapai 99,98 persen. Untuk jumlah sarana ibadah di kecamatan ini tercatat memiliki 24 masjid dan 5 Moshola

kaurkab.bps.go.id

Gambar 3 Jumlah Sekolah Menurut Jenjang Pendidikan di Kecamatan Kelam Tengah , 2015



Gambar 4 Jumlah Kasus 10 Penyakit Terbanyak di Kecamatan Kelam Tengah, 2015



4.1 PENDIDIKAN

Tabel 4.1.1 Angka Partisipasi Murni (APM) dan Angka Partisipasi Kasar (APK) Menurut Jenjang Pendidikan di Kabupaten Kaur, 2015

Jenjang Pendidikan <i>Educational Level</i>	APM <i>Net Enrollment Rate</i>	APK <i>Gross Enrollment Rate</i>
(1)	(2)	(3)
SD/MI	95,73	113,95
SMP/MTs	80,20	95,38
SMA/SMK/MA	66,02	93,10

Sumber: Survei Sosial Ekonomi Nasional Kor, Maret 2015

Tabel 4.1.2 Jumlah Sekolah, Murid, Guru, dan Rasio Murid-Guru Menurut Jenjang Pendidikan di Kecamatan Kelayung Tengah, 2015

Jenjang Pendidikan		Sekolah	Murid	Guru	Rasio Murid-Guru
(1)		(2)	(3)	(4)	(5)
1	SD	3	492	36	14
2	MI	-	-	-	-
3	SMP	1	224	12	19
4	MTs	1	59	15	3,93
5	SMA	2	631	62	10
6	MA	-	-	-	-
Kelayung Tengah		7	1406	125	11

Sumber: Dinas Pendidikan dan Kebudayaan Kabupaten Kaur

4.2 KESEHATAN

Tabel 4.2.1 Jumlah Fasilitas Kesehatan Menurut Desa/Kelurahan di Kecamatan Tanjung Kemuning, 2015

	Desa/Kelurahan	Rumah Sakit	Rumah Bersalin	Puskesmas	Posyandu	Klinik/Balai Kesehatan	Polindes
	(1)	(2)	(3)	(4)	(5)	(6)	(7)
1	Beriang Tinggi	-	-	1	1	-	-
2	Tanjung Bulan	-	-	-	1	-	-
3	Padang Leban	-	-	-	1	-	-
4	Tinggi Ari	-	-	-	1	-	-
5	Aur Ringit	-	-	-	1	-	-
6	Selika I	-	-	-	1	-	-
7	Pelajaran I	-	-	-	1	-	1
8	Sulauwangi	-	-	-	1	-	-
9	Padang Kedondong	-	-	-	1	-	-
10	Selika II	-	-	-	1	-	-
11	Pelajaran II	-	-	-	1	-	-
12	Padang Tinggi	-	-	-	1	-	-
13	Tanjung Kemuning I	-	-	-	1	-	-
14	Tanjung Kemuning II	-	-	-	1	-	-
15	Tanjung Kemuning III	-	-	1	1	-	-
16	Tanjung Aur I	-	-	-	1	-	1
17	Tanjung Aur II	-	-	-	1	-	-
18	Tanjung Iman I	-	-	-	1	-	-
19	Tanjung Iman II	-	-	-	1	-	-
20	Selika III	-	-	-	1	-	-
	Tanjung Kemuning	0	0	2	20	0	2

Sumber: Puskesmas Kecamatan Tanjung Kemuning

Tabel 3.1.3 Jumlah Tenaga Kesehatan Menurut Kecamatan di Kabupaten Kaur, 2015

		<i>Tenaga Kesehatan/Health Personnel</i>				
Desa/Kelurahan	Tenaga Medis	Tenaga Keperawatan	Tenaga Kebidanan	Tenaga Kefarmasian	Tenaga Kesehatan Lainnya	
(1)	(2)	(3)	(4)	(5)	(6)	
1	Beriang Tinggi	1	0	2	0	0
2	Tanjung Bulan	1	0	2	0	1
3	Padang Leban	0	0	3	0	0
4	Tinggi Ari	0	0	0	0	0
5	Aur Ringit	0	3	1	0	0
6	Selika I	0	0	1	0	0
7	Pelajaran I	0	1	2	0	1
8	Sulauwangi	1	0	2	0	0
9	Padang Kedondong	0	1	2	0	1
10	Selika II	0	2	0	0	0
11	Pelajaran II	0	0	0	0	0
12	Padang Tinggi	1	0	1	0	0
13	Tanjung Kemuning I	1	0	1	0	1
14	Tanjung Kemuning II	0	2	3	1	2
15	Tanjung Kemuning III	1	1	3	1	0
16	Tanjung Aur I	0	1	1	0	2
17	Tanjung Aur II	0	1	1	0	0
18	Tanjung Iman I	0	0	1	0	0
19	Tanjung Iman II	0	1	1	0	0
20	Selika III	0	2	0	0	0
Tanjung Kemuning		6	15	27	2	8

Sumber: Puskesmas Kecamatan Tanjung Kemuning

Tabel 4.2.3 Jumlah Dokter Spesialis, Dokter Umum, dan Dokter Gigi Menurut Sarana Pelayanan Kesehatan di Kecamatan Tanjung Kemuning, 2015

Unit Kerja	Dokter Spesialis	Dokter Umum	Dokter Gigi
(1)	(2)	(3)	(4)
Puskesmas Tanjung Kemuning	-	1	-
Puskesmas Beriang Tinggi	-	-	-
Jumlah/Total	0	1	0

Sumber: Puskesmas Kecamatan Tanjung Kemuning

Tabel 4.2.4 Jumlah Kasus 10 Penyakit Terbanyak di Kecamatan Tanjung Kemuning 2015

Jenis Penyakit		Jumlah Kasus
(1)		(2)
1.	Gastritis	156
2.	Infeksi akut pada saluran pernapasan bagian atas	-
3.	Hipertensi	-
4.	Radang sendi	-
5.	Penyakit lain pada saluran pernapasan atas	-
6.	Malaria	59
7.	Kulit alergi	143
8.	Diare	61
9.	Febris	
10.	Sariawan	
Tanjung Kemuning		

Sumber: Puskesmas Kecamatan Tanjung Kemuning

Tabel 4.2.5. Jumlah Bayi Lahir, Bayi Berat Badan Lahir Rendah (BBLR), BBLR Dirujuk, dan Bergizi Buruk di Kecamatan Tanjung Kemuning, 2011- 2015

Tahun	Bayi Lahir Births	BBLR/LBW		Gizi Buruk Malnutrition
		Jumlah Total	Dirujuk Treated	
(1)	(2)	(3)	(4)	(5)
1 2011	83	-	-	-
2 2012	65	-	-	-
3 2013	46	-	-	-
4 2014	45	-	-	-
5 2015	58	-	-	-
Tanjung Kemuning	297	-	-	-

Sumber: Puskesmas Kecamatan Tanjung Kemuning

Tabel 4.2.6. Jumlah Ibu Hamil, Melakukan Kunjungan K1, Melakukan Kunjungan K4, Kurang Energi Kronis (KEK), dan Mendapat Tablet Zat Besi (Fe) di Kecamatan Tanjung Kemuning, 2011–2015

Tahun	Jumlah Ibu Hamil	Melakukan Kunjungan	Melakukan Kunjungan	Kurang Energi Kronis (KEK)	Mendapat Zat Besi (Fe)
(1)	(2)	(3)	(4)	(5)	(6)
2011	79	72	76	-	79
2012	67	62	60	-	67
2013	59	62	50	-	59
2014	62	60	58	-	62
2015	63	56	56	-	63

Sumber: Puskesmas Kecamatan Tanjung Kemuning

Tabel 4.2.7. Jumlah Kasus HIV/AIDS, IMS, DBD, Diare, TB, dan Malaria Menurut di Kecamatan Tanjung Kemuning, 2015

	Desa/Kelurahan	HIV/AIDS	IMS	DBD	Diare	TB	Malaria
	(1)	(2)	(3)	(4)	(5)	(6)	(7)
1	Beriang Tinggi	0	0	0	0	0	0
2	Tanjung Bulan	0	0	0	0	0	0
3	Padang Leban	0	0	0	0	0	0
4	Tinggi Ari	0	0	0	0	0	0
5	Aur Ringit	0	0	0	0	0	0
6	Selika I	0	0	0	0	0	0
7	Pelajaran I	0	0	0	0	0	0
8	Sulauwangi	0	0	0	0	0	0
9	Padang Kedondong	0	0	0	0	0	0
10	Selika II	0	0	0	0	0	0
11	Pelajaran II	0	0	0	0	0	0
12	Padang Tinggi	0	0	0	0	0	0
13	Tanjung Kemuning I	0	0	0	0	0	0
14	Tanjung Kemuning II	0	0	0	0	0	0
15	Tanjung Kemuning III	0	0	0	0	0	0
16	Tanjung Aur I	0	0	0	0	0	0
17	Tanjung Aur II	0	0	0	0	0	0
18	Tanjung Iman I	0	0	0	0	0	0
19	Tanjung Iman II	0	0	0	0	0	0
20	Selika III	0	0	0	0	0	0
Tanjung Kemuning		0	0	0	0	0	0

Sumber: Puskesmas Kecamatan Tanjung Kemuning

Tabel 4.2.8. Jumlah Pasangan Usia Subur dan Peserta KB Aktif Menurut Desa/Kelurahan di Kecamatan Tanjung Kemuning, 2015

Desa/Kelurahan	Jumlah PUS	Peserta KB Aktif			
		IUD	MOW	MOP	Kondom
(1)	(2)	(3)	(4)	(5)	(6)
1	Beriang Tinggi				
2	Tanjung Bulan				
3	Padang Leban				
4	Tinggi Ari				
5	Aur Ringit				
6	Selika I				
7	Pelajaran I				
8	Sulauwangi				
9	Padang Kedondong				
10	Selika II				
11	Pelajaran II				
12	Padang Tinggi				
13	Tanjung Kemuning I				
14	Tanjung Kemuning II				
15	Tanjung Kemuning III				
16	Tanjung Aur I				
17	Tanjung Aur I I				
18	Tanjung Iman I				
19	Tanjung Iman II				
20	Selika III				
Tanjung Kemuning					

Sumber: KUA Kecamatan Tanjung Kemuning

4.3 AGAMA

Tabel 4.3.1. Jumlah Penduduk Menurut Desa/Kelurahan dan Agama yang Dianut di Kecamatan Tanjung Kemuning, 2015

	Desa/Kelurahan	Islam	Protestan	Katolik	Hindu	Budha	Lainnya
	(1)	(2)	(3)	(4)	(5)	(6)	(7)
1	Beriang Tinggi	100%	0	0	0	0	0
2	Tanjung Bulan	100%	0	0	0	0	0
3	Padang Leban	100%	0	0	0	0	0
4	Tinggi Ari	100%	0	0	0	0	0
5	Aur Ringit	100%	0	0	0	0	0
6	Selika I	100%	0	0	0	0	0
7	Pelajaran I	100%	0	0	0	0	0
8	Sulauwangi	99%	0	7	0	0	0
9	Padang Kedondong	100%	0	0	0	0	0
10	Selika II	100%	0	0	0	0	0
11	Pelajaran II	100%	0	0	0	0	0
12	Padang Tinggi	100%	0	0	0	0	0
13	Tanjung Kemuning I	100%	0	0	0	0	0
14	Tanjung Kemuning II	100%	0	0	0	0	0
15	Tanjung Kemuning III	99%	0	3	0	0	0
16	Tanjung Aur I	100%	0	0	0	0	0
17	Tanjung Aur II	100%	0	0	0	0	0
18	Tanjung Iman I	100%	0	0	0	0	0
19	Tanjung Iman II	100%	0	0	0	0	0
20	Selika III	100%	0	0	0	0	0
	Tanjung Kemuning	99 %	0	10	0	0	0

Sumber: KUA Kecamatan Tanjung Kemuning

Tabel 4.3.2. Jumlah Tempat Peribadatan Menurut Desa/Kelurahan di Kecamatan Tanjung Kemuning, 2015

	Desa/Kelurahan	Masjid	Mushola	Gereja Protestan	Gereja Katholik	Pura	Viha ra
	(1)	(2)	(3)	(4)	(5)	(6)	(7)
1	Beriang Tinggi	1	0	0	0	0	0
2	Tanjung Bulan	1	0	0	0	0	0
3	Padang Leban	3	1	0	0	0	0
4	Tinggi Ari	1	0	0	0	0	0
5	Aur Ringit	1	0	0	0	0	0
6	Selika I	1	0	0	0	0	0
7	Pelajaran I	1	0	0	0	0	0
8	Sulauwangi	2	0	0	0	0	0
9	Padang Kedondong	2	0	0	0	0	0
10	Selika II	1	0	0	0	0	0
11	Pelajaran II	1	0	0	0	0	0
12	Padang Tinggi	1	0	0	0	0	0
13	Tanjung Kemuning I	1	0	0	0	0	0
14	Tanjung Kemuning II	1	1	0	0	0	0
15	Tanjung Kemuning III	1	2	0	0	0	0
16	Tanjung Aur I	1	1	0	0	0	0
17	Tanjung Aur I I	1	0	0	0	0	0
18	Tanjung Iman I	1	0	0	0	0	0
19	Tanjung Iman II	1	0	0	0	0	0
20	Selika III	1	0	0	0	0	0
	Tanjung Kemuning	24	5	0	0	0	0

Sumber: KUA Kecamatan Tanjung Kemuning

5 PERTANIAN

kaurkab.bps.go.id

5. PERTANIAN

5.1. Tanaman Pangan

Luas panen padi sawah dan padi ladang pada tahun 2015 sebesar 1084hektardibanding tahun 2014 yang besarnya mencapai 241 hektar.Terjadinya Peningkatanluas panen padi sawah dan padi ladang tersebut berpengaruh terhadap produksi. Produktifitas padi sawah dan padi ladang di Kecamatan Tanjung Kemuning pada tahun 2015 artinya cukup meningkat dibanding tahun 2014.

Untuk tanaman palawija di Kecamatan Tanjung Kemuning didominasi oleh tanaman, jagung 73 Hektar,Kedelai 59 Hektar,Kacang Tanah 46 Hektar,ubi kayu 42 Hektar selama tahun 2015

5.2. Hortikultura

Produksi tanaman sayuran selama 2015 di Kecamatan Tanjung Kemuning didominasi oleh tanaman Cabe produksi 258 Kuintal. diikutiProduksi Tomat Mencapai 93 Kuintal.

5.3. Perkebunan

Pada subsektor perkebunan, kelapa sawit masih merupakan produk unggulan di Kecamatan Tanjung Kemuning,di susul Tanaman Perkebunan Karet,Tanaman Perkebunan Kelapa,Tanamana Perkebuna Kakau,Lada ,Kopi.

PERTANIAN

5.4. Peternakan

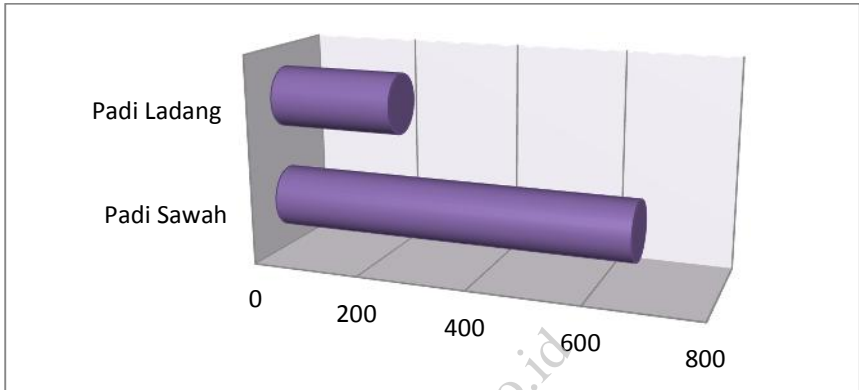
Pada subsektor peternakan tercatat populasi ternak masih didominasi oleh sapi potong 1421 Ekor, Kambing 639 Ekor dan Kerbau 503 Ekor.

5.5. Perikanan


Subsektor perikanan di Kecamatan Tanjung Kemuning potensinya pada perikanan tangkap laut dan budidaya darat. Berdasarkan data dari Dinas Kelautan dan Perikanan Kabupaten Kaur, bahwa di Kecamatan Tanjung Kemuning Jumlah Rumah Tangga Perikanan Tangkap di Laut Tahun 2015 175.

kaurkab.bps.go.id

Gambar 3 Produksi Padi Ladang dan Padi Sawah di Kecamatan Kelam Tengah(ton), 2015



Gambar 4 Populasi Ternak di Kabupaten Kaur (ekor), 2015



PERTANIAN

5.1 TANAMAN PANGAN

Tabel 5.2.1 Luas Lahan Sawah Menurut Jenis Pengairan di Kecamatan Tanjung Kemuning (hektar), 2015

Jenis Lahan Sawah	Luas
(1)	(2)
Sawah Irigasi	75
Sawah Non Irigasi	380
Kelam Tengah	455

Sumber: Laporan Statistik Tanaman Pangan, Penggunaan Lahan

Tabel 5.2.2 Luas Lahan Tegal/Kebun, Ladang/Huma dan Sementara Tidak Diusahakan di Kecamatan Tanjung Kemuning(hektar), 2015

Jenis Lahan	Luas
(1)	(2)
Tegal/Kebun	1300
Ladang/Huma	365
Sementara Tidak Diusahakan	939
Kelam Tengah	2604

Sumber: Laporan Statistik Tanaman Pangan, Penggunaan Lahan

Tabel 5.2.3 Luas Panen Padi Sawah dan Padi Ladang di Kecamatan Tanjung Kemuning, 2015

Jenis Padi	Luas Panen
(1)	(2)
Padi Sawah	661
Padi Ladang	230
Kelam Tengah	891

Sumber: Laporan Statistik Tanaman Pangan, Penggunaan Lahan

Tabel 5.2.4 Luas Panen Tanaman Palawija di Kecamatan Tanjung Kemuning (Hektar), 2015

Jenis Palawija	Luas Panen
(1)	(2)
Jagung	73
Kedelai	59
Kacang Tanah	46
Kacang Hijau	-
Ubi Kayu	42
Ubi Jalar	22

Sumber: Laporan Statistik Tanaman Pangan, Penggunaan Lahan

5.3 HORTIKULTURA

Tabel 5.3.1 Luas Panen dan Produksi Tanaman Sayuran Menurut Jenis Sayuran di Kecamatan Tanjung Kemuning, 2015

Jenis Sayuran	Luas Panen (Hektar)	Produksi (Kuintal)
(1)	(2)	(3)
Bawang Merah	-	-
Cabai	63	258
Kentang	-	-
Kubis	-	-
Petsai	-	-
Tomat	28	93

Sumber: Dinas Pertanian melalui Survei Pertanian Hortikultura

5.3 PERKEBUNAN

Tabel 5.3.1 Luas Tanam dan Produksi Tanaman Perkebunan Menurut Jenis Sayuran di Kecamatan Tanjung Kemuning, 2015

Jenis Tanaman	Luas Tanaman (Hektar)	Produksi (Ton)
(1)	(2)	(3)
Karet	671	348
Kelapa	292	43,50
Kelapa Sawit	1487	254
Kopi	70	18
Lada	172	15,52
Kakao	205	5,50
Cengkeh	71	21
Jarak	-	-
Kemiri	5	2,50
Kapuk	3	-
Pinang	23	2,50
Kayu Manis	3	-
Aren	20	2,08

Sumber: Dinas Pertanian Kabupaten Kaur

PERTANIAN

5.4 PETERNAKAN

Tabel 5.4.1 Populasi Ternak Menurut Jenis Ternak di Kecamatan Kelayung Tengah, 2015

Jenis Ternak	Jumlah
(1)	(2)
Sapi Perah	-
Sapi Potong	1421
Kerbau	503
Kuda	-
Kambing	639
Domba	-
Babi	-
Kelayung Tengah	2563

Sumber: Dinas Pertanian Kabupaten Kaur

Tabel 5.4.2 Populasi Unggas Menurut Jenis Unggas di Kecamatan Kelam Tengah, 2015

Jenis Unggas	Jumlah
(1)	(2)
Ayam Kampung	1545
Ayam Petelur	-
Ayam Pedaging	-
Itik/Itik Manila	4248
Kelam Tengah	5793

PERTANIAN

5.5 PERIKANAN

Tabel 5.5.1 Jumlah Rumah Tangga Perikanan Tangkap Menurut Subsektor di Kecamatan Kelam Tengah, 2015

Jenis	Rumah Tangga	Produksi (Ton)
(1)	(2)	(3)
Perikanan Laut	175	-
Perikanan Umum	-	-
Kelam Tengah	-	-

Sumber: Dinas Kelautan dan Perikanan Kab. Kaur

kaurkab.bps.go.id

Tabel 5.5.2 Jumlah Perahu/Kapal Menurut Jenis Kapal di Kabupaten Kaur, 2015

Jenis Unggas	Jumlah
(1)	(2)
Perahu Tanpa Motor	18
Perahu Motor Tempel	51
Kapal Motor	
Kelam Tengah	69

Sumber: Dinas Kelautan dan Perikanan Kab. Kaur

kaurkab.bps.go.id

6 Energi

kaunkab.bps.go.id

6. ENERGI

Permintaan listrik di Indonesia sebagai negara berkembang, tumbuh cepat. Pemakaian listrik meningkat per tahun karena cukup besarnya peningkatan pemakaian listrik di sektor rumah tangga. Peningkatan ini diperkirakan akan terus berlanjut di masa depan.

Jumlah pelanggan listrik PLN selama kurun waktu tahun 2015 terakhir terus mengalami peningkatan. Jumlah pengguna Listrik di Kecamatan Tanjung Kemuning 1818.

kaurkab.bps.go.id

Tabel 6.1 Jumlah Pelanggan Listrik di Kecamatan Kelam Tengah, 2011–2015

Tahun	Jumlah
(1)	(2)
2011	773
2012	1247
2013	1504
2014	1712
2015	1818

kaurkab.bps.go.id

kaurkab.bps.go.id

7 PERDAGANGAN

kaumab.bps.go.id

PERDAGANGAN

7. PERDAGANGAN

Sektor perdagangan memegang peranan penting dalam mendukung perekonomian penduduk. Kemajuan pembangunan sektor perdagangan diharapkan dapat memberikan kontribusi yang berarti bagi kemajuan pembangunan pertumbuhan ekonomi.

Pada tahun 2015, di Kecamatan Tanjung Kemuning terdapat 1 pasar. Pedagang di Kecamatan Tanjung Kemuning terdiri dari pedagang menengah dan pedagang kecil..

kaurkab.bps.go.id

Tabel 7.1 Jumlah Pasar Menurut Desa/Kelurahan di Kecamatan Tanjung Kemuning, 2014-2015

	Desa/Kelurahan	2014	2015
	(1)	(2)	(3)
1	Beriang Tinggi	-	-
2	Tanjung Bulan	-	-
3	Padang Leban	-	-
4	Tinggi Ari	-	-
5	Aur Ringit	-	-
6	Selika I	-	-
7	Pelajaran I	-	-
8	Sulauwangi	-	-
9	Padang Kedondong	-	-
10	Selika II	-	-
11	Pelajaran II	-	-
12	Padang Tinggi	-	-
13	Tanjung Kemuning I	-	-
14	Tanjung Kemuning II	-	-
15	Tanjung Kemuning III	1	1
16	Tanjung Aur I	-	-
17	Tanjung Aur I I	-	-
18	Tanjung Iman I	-	-
19	Tanjung Iman II	-	-
20	Selika III	-	-
	Tanjung Kemuning	1	1

Sumber: KANTOR CAMAT TANJUNG KEMUNING

kaurkab.bps.go.id

kaurkab.bps.go.id

8 Hotel dan Pariwisata

kaurkab.bps.go.id

8. HOTEL DAN PARIWISATA

Di Kecamatan Tanjung Kemuning terdapat 25 Restoran atau Rumah Makan .

kaurkab.bps.go.id

Tabel 8.1. Jumlah Restoran/Rumah Makan Menurut Desa/Kelurahan di Kecamatan Tanjung Kemuning,2014- 2015

Desa/Kelurahan		2014	2015
(1)	(2)	(3)	(3)
1	Beriang Tinggi	-	-
2	Tanjung Bulan	-	-
3	Padang Leban	1	1
4	Tinggi Ari	-	-
5	Aur Ringit	-	-
6	Selika I	-	-
7	Pelajaran I	-	-
8	Sulauwangi	2	2
9	Padang Kedondong	13	13
10	Selika II	-	-
11	Pelajaran II	-	-
12	Padang Tinggi	-	-
13	Tanjung Kemuning I	-	-
14	Tanjung Kemuning II	-	-
15	Tanjung Kemuning III	3	3
16	Tanjung Aur I	1	1
17	Tanjung Aur I I	-	-
18	Tanjung Iman I	-	-
19	Tanjung Iman II	4	5
20	Selika III	-	-
Tanjung Kemuning		24	25

Sumber: KANTOR CAMAT TANJUNG KEMUNING

kaurkab.bps.go.id

DATA

MENCERDASKAN BANGSA

kaurkab.bps.go.id



**BADAN PUSAT STATISTIK
KABUPATEN KAUR**

Jl. Peltu M. Ilyas T. Panji Alam, Kompleks Perkantoran Pemkab Kaur,
Padang Kempas, Bintuhan Telp. (0739) 6180009, Fax. (0739) 6180002,
Homepage <https://kaurkab.bps.go.id>, Email : bps1704@bps.go.id