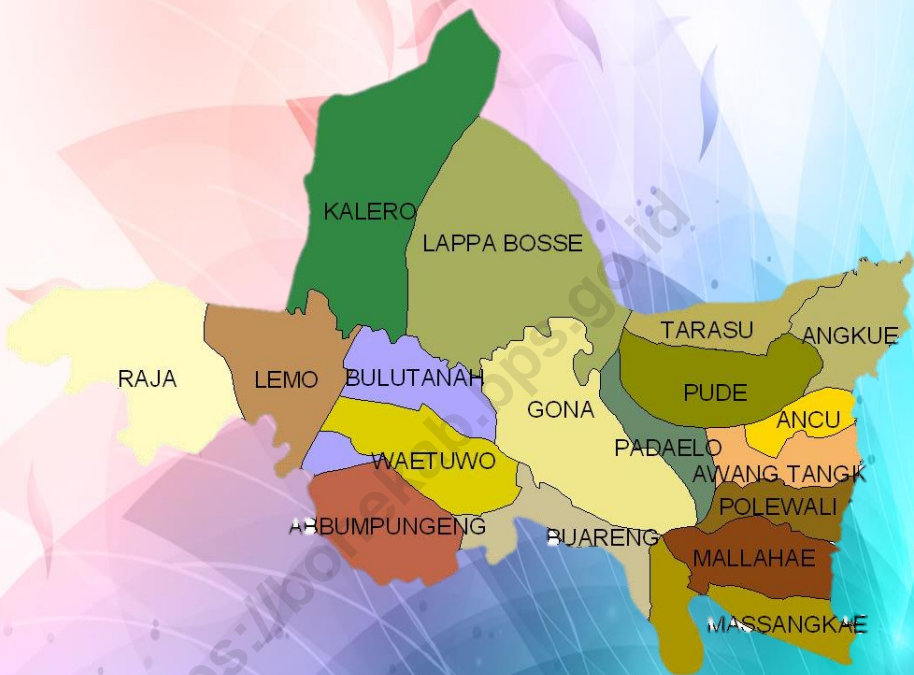


KATALOG : 1102001.7311.030

KECAMATAN KAJUARA DALAM ANGKA 2016



**BADAN PUSAT STATISTIK
KABUPATEN BONE**

KECAMATAN KAJUARA DALAM ANGKA 2016



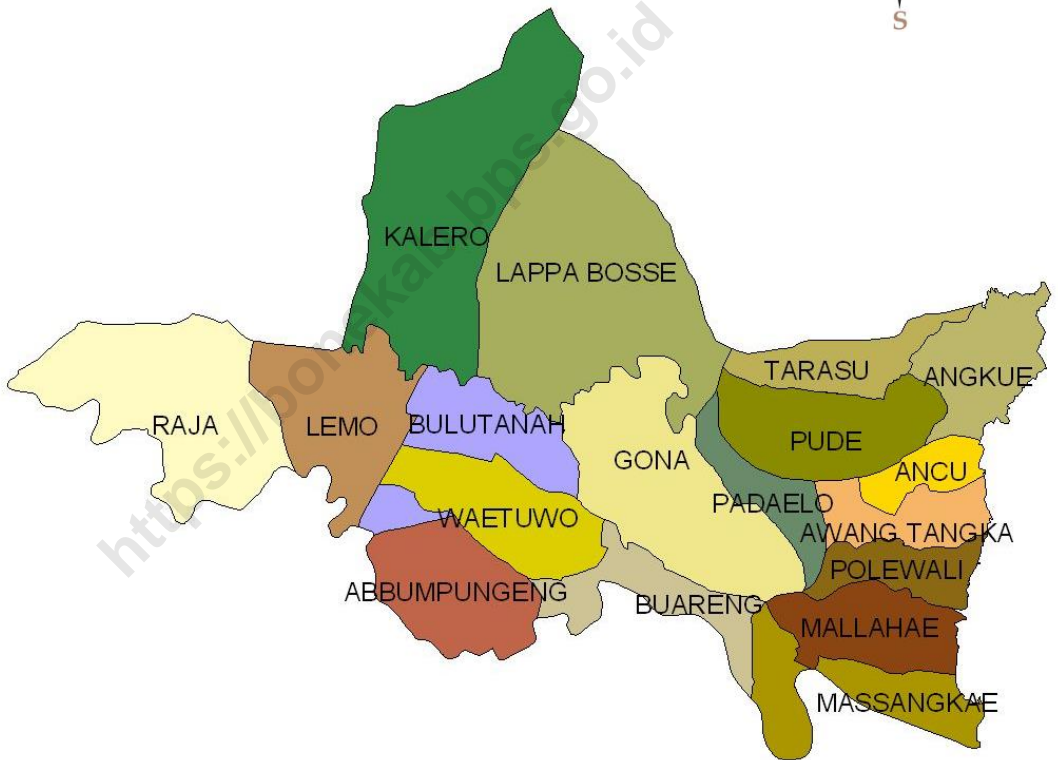
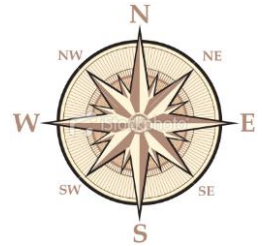
Kecamatan Kajuara

Dalam Angka 2016

Katalog BPS	: 1002001.7311.030
Nomor Publikasi	: 73110.1605
Ukuran Buku	: 14,8 cm x 21 cm
Jumlah Halaman	: viii + 31
Naskah	: Badan Pusat Statistik Kabupaten Bone
Gambar Kulit	: Badan Pusat Statistik Kabupaten Bone
Diterbitkan oleh	: © Badan Pusat Statistik Kabupaten Bone

Dilarang mengumumkan, mendistribusikan, mengomunikasikan, dan/atau menggandakan sebagian atau seluruh isi buku ini untuk tujuan komersil tanpa izin tertulis dari Badan Pusat Statistik Kabupaten Bone

SKETSA PETA KECAMATAN KAJUARA TAHUN 2015



KATA PENGANTAR



Buku “KECAMATAN KAJUARA DALAM ANGKA 2016” ini merupakan publikasi tahunan yang diterbitkan oleh Badan Pusat Statistik Kabupaten Bone. Buku ini menyajikan data-data dasar mengenai wilayah Kecamatan Kajuara untuk dapat dijadikan alat bantu analisis arah pembangunan bagi pihak-pihak yang memerlukan. Publikasi ini terwujud berkat kerjasama dari berbagai pihak. Untuk itu kami menyampaikan terima kasih yang sebesar-besarnya kepada segenap pimpinan instansi/dinas/lembaga pemerintah dan swasta atas bantuan dan peran sertanya dalam penerbitan publikasi ini

Data yang disajikan diperoleh dari berbagai sumber, baik berasal dari sensus dan survei yang dilakukan oleh BPS maupun data yang dikumpulkan dari instansi pemerintah dan swasta yang ada di Kecamatan Kajuara.

Walaupun publikasi ini telah disiapkan sebaik-baiknya, kekurangan dan kesalahan sangat mungkin terjadi. Untuk penyempurnaan dan peningkatan kualitas publikasi ini tanggapan dan saran-saran dari para pemakai sangat diharapkan.

Watampone, Juli 2016
Kepala BPS Kabupaten Bone

A handwritten signature in black ink, appearing to read 'H. Muhammad Asri Lantong, SE'. The signature is stylized and written over a light blue watermark that reads 'https://www.bps.go.id'.

H. Muhammad Asri Lantong, SE
NIP. 196611211993011001

DAFTAR ISI

=

	Halaman
PETA	iii
KATA PENGANTAR	iv
DAFTAR ISI	v

I. LETAK GEOGRAFIS

Tabel : 1.1. Letak dan Klasifikasi Desa/Kelurahan di Kecamatan Kajuara, 2015.....	1
Tabel : 1.2. Luas Desa, Jarak dan Ketinggian dari Permukaan Air Laut di Kecamatan Kajuara, 2015.....	2

II. PEMERINTAHAN

Tabel : 2.1. Banyaknya Pegawai Menurut Instansi Pemerintah/BUMN Di Kecamatan Kajuara, 2015	3
Tabel : 2.2. Banyaknya Lingkungan , Dusun, RW dan RT Dirinci Merurut Desa/ Kelurahan di Kecamatan Kajuara, 2015	4
Tabel : 2.3. Banyaknya Kelembagaan Desa Dirinci Menurut Desa/Kelurahan di Kecamatan Kajuara, 2015	5

III. PENDUDUK

Tabel : 3.1.	Banyaknya Penduduk dan Kepadatan Penduduk Dirinci Menurut Desa/Kelurahan di Kecamatan Kajuara, 2015	6
Tabel : 3.2.	Banyaknya Penduduk Menurut Jenis Kelamin Dirinci Menurut Desa/ Kelurahan di Kecamatan Kajuara .2015	7

IV. SOSIAL

Tabel : 4.1.	Banyaknya Sekolah, Kelas, Murid Dan Guru TK Dirinci Menurut Desa/Kelurahan di Kecamatan Kajuara, 2015	8
Tabel : 4.2.	Banyaknya Sekolah, Kelas, Murid dan Guru SD Negeri Dirinci Menurut Desa/Kelurahan di Kecamatan Kajuara, 2015	9
Tabel : 4.3	Banyaknya Sekolah, Kelas, Murid dan Guru SMP Negeri Dirinci Menurut Desa/Kelurahan di Kecamatan Kajuara, 2015	10
Tabel : 4.4	Banyaknya Sekolah, Kelas, Murid dan Guru SMA Negeri Dirinci Menurut Desa/Kelurahan di Kecamatan Kajuara, 2015.	11
Tabel : 4.5	Banyaknya Sekolah, Murid dan Guru Menurut Jenjang Madrasah Ibtidaiyah Dirinci Menurut Desa/Kelurahan di Kecamatan Kajuara, 2015.	12
Tabel : 4.6.	Banyaknya Sekolah, Murid dan Guru Menurut Jenjang Madrasah Tsanawiah Dirinci Menurut Desa/Kelurahan di Kecamatan Kajuara, 2015.	13
Tabel : 4.7.	Banyaknya Sekolah, Murid dan Guru Menurut Jenjang Madrasah Aliyah Dirinci Menurut Desa/Kelurahan di Kecamatan Kajuara, 2015.	14
Tabel :4. 8	Banyaknya Dokter, Para Medis dan Dukun Bayi Dirinci Menurut Desa/Kelurahan di Kecamatan Kajuara, 2015.	15

Tabel :4.9	Banyaknya Fasilitas Kesehatan Masyarakat Dirinci Menurut Desa/Kelurahan di Kecamatan Kajuara, 2015.....	16
Tabel :4.10	Banyaknya Penduduk Menurut Agama Dirinci Menurut Desa/ Kelurahan di Kecamatan Kajuara, 2015	17
Tabel :4.11	Banyaknya Tempat Ibadah Dirinci Menurut Desa/Kelurahan Di Kecamatan Kajuara, 2015.....	18
Tabel :4.12	Banyaknya Nikah , Talak, Cerai dan Rujuk Dirinci Menurut Desa/ Kelurahan di Kecamatan Kajuara, 2015	19
Tabel :4.13	Banyaknya Fasilitas Lapangan Olahraga Dirinci Menurut Desa/ Kelurahan di Kecamatan Kajuara, 2015.....	20

V. PERTANIAN

Tabel : 5.1.	Luas Sawah dan Tanah Kering Dirinci Menurut Desa/Kelurahan Di Kecamatan Kajuara., 2015 (Ha).....	22
Tabel : 5.2.	Luas Tanah Kering Menurut Penggunaannya Dirinci Menurut Desa/Kelurahan di Kecamatan Kajuara, 2015 (Ha).....	23
Tabel : 5.3.	Luas Tanah Sawah Menurut Jenis Pengairan Dirinci Menurut Desa/Kelurahan di Kecamatan Kajuara, 2015 (Ha).....	24
Tabel : 5.4.	Banyaknya Produksi Tanaman Pangan dan Palawija Menurut Jenis Tanaman di Kecamatan Kajuara, 2012-2015 (Ton)	25
Tabel : 5.5.	Banyaknya Produksi Tanaman Sayuran Menurut Jenisnya di Kecamatan Kajuara, 2012-2015(Ton)	26
Tabel : 5.6.	Banyaknya Produksi Buah-Buahan Menurut Jenisnya di Kecamatan Kajuara, 2012-2015 (Ton)	27
Tabel : 5.7.	Banyaknya Produksi Tanaman Perkebunan Rakyat Menurut Jenisnya di Kecamatan Kajuara, 2012-2015 (Ton).....	28
Tabel : 5.8.	Populasi Ternak dan Unggas Menurut Jenisnya di Kecamatan Kajuara 2012-2015 (Ekor)	29

VI. SARANA PERUMAHAN DAN PEMUKIMAN

Tabel :6.	Banyaknya Tempat Pemasaran/Pasar, Menurut Jenisnya Dirinci Menurut Desa/Kelurahan di Kecamatan Kajuara, 2015	30
-----------	--	----

VII. PEREKONOMIAN

Tabel : 7	Realisasi Penerimaan Pajak Bumi dan Bangunan dirinci Menurut Desa/Kelurahan di Kecamatan Kajuara, 2015.....	31
-----------	---	----

TABEL 1.1
LETAK DAN KLASIFIKASI DESA/KELURAHAN
DI KECAMATAN KAJUARA, 2015

KODE WILAYAH	DESA/KELURAHAN	LETAK DESA		KLASIFIKASI DESA		
		PANTAI	BUKAN PANTAI	SWA DAYA	SWA KARYA	SWA SEMBADA
(1)	(2)	(3)	(4)	(5)	(6)	(6)
001	R A J A	-	√	-	-	√
002	L E M O	-	√	-	√	-
003	ABBUMPUNGENG	-	√	-	-	√
004	BUARENG	-	√	-	-	√
005	MASSANGKAE	√	-	-	√	-
006	MALLAHAE	√	-	-	√	-
007	POLEWALI	√	-	-	-	√
008	AWANG TANGKA	√	-	-	√	-
009	PADAELO	-	√	-	-	√
010	G O N A	-	√	-	√	√
011	WAE TUWO	-	√	-	√	-
012	BULU TANAH	-	√	-	√	√
013	KALERO	-	√	-	√	-
014	LAPPA BOSSE	-	√	-	√	-
015	P U D E	√	-	-	√	-
016	ANCU	√	-	-	√	-
017	ANGKUE	√	-	-	-	√
018	TARASU	√	-	-	-	√
JUMLAH		8	10	-	9	9

Sumber :Kaur Bangdes Kecamatan

TABEL 1.2
 LUAS DESA, JARAK DAN KETINGGIAN DARI PERMUKAAN
 AIR LAUT DI KECAMATAN KAJUARA, 2015

KODE	DESA/KELURAHAN	LUAS DESA (Km ²)	JARAK DARI IBUKOTA (Km)		TINGGI DARI PER MUKAAN LAUT
			KECAMATAN	KABUPATEN	
(1)	(2)	(3)	(4)	(5)	(6)
001	R A J A	5,91	17	87	< 500
002	L E M O	7,09	12	82	< 500
003	ABBUMPUNGENG	5,08	11	81	< 500
004	BUARENG	6,00	5	75	< 500
005	MASSANGKAE	6,00	6	76	< 500
006	MALLAHAE	7,20	3	73	< 500
007	POLEWALI	6,80	2	72	< 500
008	AWANG TANGKA	6,00	0	70	< 500
009	PADAELO	7,13	1	71	< 500
010	G O N A	11,00	3	73	< 500
011	WAETUO	7,92	9	79	< 500
012	BULU TANAH	6,50	10	80	< 500
013	KALERO	12,50	17	87	< 500
014	LAPPA BOSSE	10,00	7	77	< 500
015	P U D E	7,00	2	68	< 500
016	ANCU	3,50	2	72	< 500
017	ANGKUE	2,50	3	73	< 500
018	TARASU	6,00	3	67	< 500
JUMLAH		124,13			

Sumber : Sensus Podes

TABEL 2.1
BANYAKNYA PEGAWAI MENURUT INSTANSI PEMERINTAH/BUMN
DI KECAMATAN KAJUARA, 2015

NO.	INSTANSI/BUMN	BANYAKNYA PEGAWAI	
		Laki laki	Perempuan
(1)	(2)	(3)	(4)
1.	KANTOR CAMAT	5	5
2.	KANDEP DIKBUDCAM (TIDAK TERMASUK GURU)	9	6
3.	PUSKESMAS (TIDAK TERMASUK DOKTER)	10	63
4.	KANTOR URUSAN AGAMA	4	10
5.	BKKBN	2	0
6.	PERTANIAN	3	3
7.	B P S	1	0
8.	PLN	1	0
9.	I K K (PDAM)	6	1
JUMLAH		41	91

Sumber : Instansi Bersangkutan

TABEL 2.2
BANYAKNYA LINGKUNGAN, DUSUN, RW & RT DIRINCI MENURUT
DESA/KELURAHAN DI KECAMATAN KAJUARA, 2015

KODE	DESA/KELURAHAN	LINGKUNGAN	DUSUN	R W	RT
(1)	(2)	(3)	(4)	(5)	(6)
001	R A J A	-	3	3	12
002	L E M O	-	4	4	12
003	ABBUMPUNGENG	-	3	-	6
004	BUARENG	-	5	6	13
005	MASSANGKAE	-	4	4	10
006	MALLAHAE	-	2	4	6
007	POLEWALI	-	2	4	4
008	AWANG TANGKA	3	-	3	7
009	PADAELO	-	2	4	12
010	G O N A	-	5	10	23
011	WAE TUWO	-	3	5	10
012	BULU TANAH	-	3	5	12
013	KALERO	-	4	4	14
014	LAPPA BOSSE	-	5	5	15
015	P U D E	-	2	4	5
016	ANCU	-	2	2	4
017	ANGKUE	-	2	2	4
018	TARASU	-	3	3	8
	2015	3	54	72	177
TAHUN	2014	3	54	72	177
	2013	3	54	72	177

Sumber : Kantor Camat

TABEL 2.3
BANYAKNYA KELEMBAGAAN DESA DIRINCI MENURUT DESA/KELURAHAN
DI KECAMATAN KAJUARA, 2015

KODE	DESA/KELURAHAN	L K M D	PEMUDA	P 2 A
(1)	(2)	(3)	(4)	(5)
001	R A J A	1	2	-
002	L E M O	1	2	-
003	ABBUMPUNGENG	1	2	-
004	BUARENG	1	2	-
005	MASSANGKAE	1	2	-
006	MALLAHAE	1	2	-
007	POLEWALI	1	2	-
008	AWANG TANGKA	1	2	-
009	PADAELO	1	2	-
010	G O N A	1	2	-
011	WAE TUWO	1	2	-
012	BULU TANAH	1	2	-
013	KALERO	1	2	-
014	LAPPA BOSSE	1	2	-
015	P U D E	1	2	-
016	ANCU	1	2	-
017	ANGKUE	1	2	-
018	TARASU	1	2	-
	2015	18	36	-
TAHUN	2014	18	36	-
	2013	18	36	-

Sumber : Kasi PMKT Kecamatan

TABEL 3.1
BANYAKNYA PENDUDUK & LUAS WILAYAH DAN KEPADATAN PENDUDUK DIRINCI MENURUT
DESA/KELURAHAN DI KECAMATAN KAJUARA, 2015

KODE	DESA/KELURAHAN	PENDUDUK	LUAS (Km ²)	KEPADATAN PER Km ²
(1)	(2)	(3)	(4)	(5)
001	R A J A	2200	5,91	372.25
002	L E M O	2046	7,09	288.58
003	ABBUMPUNGENG	1528	5,08	300.79
004	BUARENG	1726	6,00	287.67
005	MASSANGKAE	2539	6,00	423.17
006	MALLAHAE	1226	7,20	170.28
007	POLEWALI	1332	6,80	195.88
008	AWANG TANGKA	1545	6,00	257.50
009	PADAELO	1107	7,13	155.26
010	G O N A	3475	11,00	315.91
011	WAE TUWO	1618	7,92	204.29
012	BULU TANAH	2315	6,50	356.15
013	KALERO	2662	12,50	212.96
014	LAPPA BOSSE	2692	10,00	269.20
015	P U D E	2445	7,00	349.29
016	ANCU	1332	3,50	380.57
017	ANGKUE	886	2,50	354.40
018	TARASU	3507	6,00	584.50
Tahun 2015		36.181	124.13	291.48
Tahun 2014		35.906	124,13	289.26

Sumber : BPS Kab. Bone

TABEL 3.2
BANYAKNYA PENDUDUK MENURUT JENIS KELAMIN DIRINCI MENURUT
DESA/KELURAHAN DI KECAMATAN KAJUARA, 2015

KODE	DESA/KELURAHAN	LAKI-LAKI	PEREMPUAN	JUMLAH
(1)	(2)	(4)	(5)	(6)
001	R A J A	1084	1116	2200
002	L E M O	985	1061	2046
003	ABBUMPUNGENG	773	755	1528
004	BUARENG	844	882	1726
005	MASSANGKAE	1270	1269	2539
006	MALLAHAE	574	652	1226
007	POLEWALI	631	701	1332
008	AWANG TANGKA	672	873	1545
009	PADAELO	504	603	1107
010	G O N A	1617	1858	3475
011	WAE TUWO	752	866	1618
012	BULU TANAH	1135	1180	2315
013	KALERO	1325	1337	2662
014	LAPPA BOSSE	1351	1341	2692
015	P U D E	1231	1214	2445
016	ANCU	649	683	1332
017	ANGKUE	382	504	886
018	TARASU	1853	1654	3507
	2015	17632	18549	36.181
TAHUN	2014	17.477	18.429	35.906
	2013	17.326	18.303	35.629

Sumber : BPS Kab. Bone

TABEL 4.1
BANYAKNYA SEKOLAH, KELAS, MURID DAN GURU TK DIRINCI MENURUT
DESA/KELURAHAN DI KECAMATAN KAJUARA, 2015

KODE	DESA/KELURAHAN	SEKOLAH	KELAS	MURID	GURU
(1)	(2)	(3)	(4)	(5)	(6)
001	R A J A	2	4	89	6
002	L E M O	2	4	81	5
003	ABBUMPUNGENG	1	4	53	2
004	BUARENG	2	5	78	5
005	MASSANGKAE	1	4	60	3
006	MALLAHAE	-	-	-	-
007	POLEWALI	1	2	45	3
008	AWANG TANGKA	1	4	62	5
009	PADAELO	1	1	53	5
010	G O N A	2	5	78	3
011	WAE TUWO	1	2	58	3
012	BULU TANAH	2	5	84	7
013	KALERO	2	5	82	8
014	LAPPA BOSSE	1	2	62	3
015	P U D E	1	4	81	5
016	ANCU	1	2	40	3
017	ANGKUE	1	2	52	3
018	TARASU	2	4	132	4
	2014	24	59	1.190	73
TAHUN	2013	24	59	1.074	73
	2012	24	59	1.024	73

Sumber : DIKNASCAM

TABEL 4.2
BANYAKNYA SEKOLAH, KELAS, MURID DAN GURU SD DIRINCI MENURUT DESA/KELURAHAN
DI KECAMATAN KAJUARA, 2015

KODE	DESA/KELURAHAN	SEKOLAH	KELAS	MURID	GURU
(1)	(2)	(3)	(4)	(5)	(6)
001	R A J A	2	12	244	22
002	L E M O	2	12	231	23
003	ABBUMPUNGENG	2	12	283	21
004	BUARENG	2	6	96	24
005	MASSANGKAE	2	17	352	25
006	MALLAHAE	1	7	129	11
007	POLEWALI	1	6	135	12
008	AWANG TANGKA	2	12	200	24
009	PADAELO	1	7	122	13
010	G O N A	2	14	305	31
011	WAE TUWO	2	6	147	12
012	BULU TANAH	2	12	215	22
013	KALERO	3	12	344	35
014	LAPPA BOSSE	2	12	324	24
015	P U D E	2	16	325	27
016	ANCU	1	12	217	-
017	ANGKUE	2	12	105	21
018	TARASU	1	14	283	19
	2015	32	201	4.573	366
TAHUN	2014	30	212	4.573	366
	2013	30	212	4.392	366

Sumber : DIKNASCAM

TABEL 4.3
BANYAKNYA SEKOLAH, KELAS, MURID DAN GURU SMP DIRINCI MENURUT
DESA/KELURAHAN DI KECAMATAN KAJUARA, 2015

KODE	DESA/KELURAHAN	SEKOLAH	KELAS	MURID	GURU
(1)	(2)	(3)	(4)	(5)	(6)
001	R A J A	-	-	-	-
002	L E M O	-	-	-	-
003	ABBUMPUNGENG	-	-	-	-
004	BUARENG	-	-	-	-
005	MASSANGKAE	-	-	-	-
006	MALLAHAE	-	-	-	-
007	POLEWALI	-	-	-	-
008	AWANG TANGKA	1	24	765	43
009	PADAELO	-	-	-	-
010	G O N A	-	-	-	-
011	WAE TUWO	1	13	241	26
012	BULU TANAH	-	-	-	-
013	KALERO	1	3	91	11
014	LAPPA BOSSE	1	2	49	9
015	P U D E	-	-	-	-
016	ANCU	-	-	-	-
017	ANGKUE	-	-	-	-
018	TARASU	-	-	-	-
	2015	4	42	1.146	89
TAHUN	2014	4	42	1.149	94
	2013	4	42	1.123	94

Sumber : DIKNASCAM

TABEL 4.4
BANYAKNYA SEKOLAH, KELAS, MURID DAN GURU SMA DIRINCI MENURUT
DESA/KELURAHAN DI KECAMATAN KAJUARA, 2015

KODE	DESA/KELURAHAN	SEKOLAH	KELAS	MURID	GURU
(1)	(2)	(3)	(4)	(5)	(6)
001	R A J A	-	-	-	-
002	L E M O	-	-	-	-
003	ABBUMPUNGENG	-	-	-	-
004	BUARENG	-	-	-	-
005	MASSANGKAE	-	-	-	-
006	MALLAHAE	-	-	-	-
007	POLEWALI	-	-	-	-
008	AWANG TANGKA	1	25	748	55
009	PADAELO	-	-	-	-
010	G O N A	-	-	-	-
011	WAE TUWO	-	-	-	-
012	BULU TANAH	-	-	-	-
013	KALERO	-	-	-	-
014	LAPPA BOSSE	-	-	-	-
015	P U D E	-	-	-	-
016	ANCU	-	-	-	-
017	ANGKUE	-	-	-	-
018	TARASU	-	-	-	-
	2014	2	25	748	55
TAHUN	2013	2	24	973	68
	2012	2	24	960	68

Sumber : DIKNASCAM

TABEL 4.5
 BANYAKNYA SEKOLAH, MURID DAN GURU PADA JENJANG PENDIDIKAN MADRASAH
 IBTIDAIYAH DIRINCI MENURUT DESA/KELURAHAN DI KECAMATAN KAJUARA, 2015

KODE	DESA/KELURAHAN	SEKOLAH	MURID	GURU
(1)	(2)	(3)	(4)	(5)
001	R A J A	-	-	-
002	L E M O	-	-	-
003	ABBUMPUNGENG	1	117	15
004	BUARENG	-	-	-
005	MASSANGKAE	-	-	-
006	MALLAHAE	-	-	-
007	POLEWALI	-	-	-
008	AWANG TANGKA	-	-	-
009	PADAELO	-	-	-
010	G O N A	-	-	-
011	WAE TUWO	-	-	-
012	BULU TANAH	-	-	-
013	KALERO	-	-	-
014	LAPPA BOSSE	-	-	-
015	P U D E	-	-	-
016	ANCU	1	86	12
017	ANGKUE	-	-	-
018	TARASU	-	-	-
	2015	2	203	27
TAHUN	2014	2	254	22
	2013	2	240	22

Sumber : Sekolah yang bersangkutan

TABEL 4.6
BANYAKNYA SEKOLAH, MURID DAN GURU PADA JENJANG PENDIDIKAN MADRASAH
TSANAWIAH DIRINCI MENURUT DESA/KELURAHAN DI KECAMATAN KAJUARA, 2015

KODE	DESA/KELURAHAN	SEKOLAH	MURID	GURU
(1)	(2)	(3)	(4)	(5)
001	R A J A	-	-	-
002	L E M O	-	-	-
003	ABBUMPUNGENG	-	-	-
004	BUARENG	-	-	-
005	MASSANGKAE	-	-	-
006	MALLAHAE	-	-	-
007	POLEWALI	-	-	-
008	AWANG TANGKA	1	210	21
009	PADAELO	-	-	-
010	G O N A	-	-	-
011	WAE TUWO	-	-	-
012	BULU TANAH	1	85	14
013	KALERO	-	-	-
014	LAPPA BOSSE	-	-	-
015	P U D E	-	-	-
016	ANCU	-	-	-
017	ANGKUE	-	-	-
018	TARASU	-	-	-
	2015	2	295	35
TAHUN	2014	2	273	28
	2013	2	261	28

Sumber : DIKNASCAM

TABEL 4.7
BANYAKNYA SEKOLAH, MURID DAN GURU PADA JENJANG PENDIDIKAN MADRASAH ALIYAH
DIRINCI MENURUT DESA/KELURAHAN DI KECAMATAN KAJUARA, 2015

KODE	DESA/KELURAHAN	SEKOLAH	MURID	GURU
(1)	(2)	(3)	(4)	(5)
001	R A J A	-	-	-
002	L E M O	-	-	-
003	ABBUMPUNGENG	-	-	-
004	BUARENG	-	-	-
005	MASSANGKAE	-	-	-
006	MALLAHAE	-	-	-
007	POLEWALI	-	-	-
008	AWANG TANGKA	1	226	33
009	PADAELO	-	-	-
010	G O N A	-	-	-
011	WAE TUWO	-	-	-
012	BULU TANAH	-	-	-
013	KALERO	-	-	-
014	LAPPA BOSSE	-	-	-
015	P U D E	-	-	-
016	ANCU	-	-	-
017	ANGKUE	-	-	-
018	TARASU	-	-	-
	2015	1	226	33
TAHUN	2014	1	242	30
	2013	1	235	30

Sumber : DIKNASCAM

TABEL 4.8
BANYAKNYA DOKTER, PARA MEDIS DAN DUKUN BAYI DIRINCI MENURUT
DESA/KELURAHAN DI KECAMATAN KAJUARA, 2015

KODE	DESA/KELURAHAN	DOKTER UMUM	PARA MEDIS		DUKUN BAYI
			PERAWAT	BIKAN	
(1)	(2)	(3)	(4)	(5)	(7)
001	R A J A	-	1	1	3
002	L E M O	-	3	-	-
003	ABBUMPUNGENG	-	3	-	-
004	BUARENG	-	8	4	-
005	MASSANGKAE	-	6	-	-
006	MALLAHAE	-	4	1	2
007	POLEWALI	-	5	5	1
008	AWANG TANGKA	2	11	4	1
009	PADAELO	-	3	1	1
010	G O N A	-	5	1	1
011	WAE TUWO	-	4	1	1
012	BULU TANAH	-	3	4	1
013	KALERO	-	-	2	1
014	LAPPA BOSSE	-	1	1	1
015	P U D E	-	6	1	-
016	ANCU	-	5	1	-
017	ANGKUE	-		1	1
018	TARASU	-	4	2	1
	2015	2	75	26	14
TAHUN	2014	1	71	26	14
	2013	1	71	26	14

Sumber : Puskesmas

TABEL 4.9
BANYAKNYA FASILITAS KESEHATAN MASYARAKAT MENURUT
DESA/ KELURAHAN DI KECAMATAN KAJUARA, 2015

KODE	DESA/KELURAHAN	RUMAH SAKIT	PUSKES- MAS/PUSTU	RUMAH SAKIT BERSALIN/ BKIA	POSYANDU
(1)	(2)	(3)	(4)	(5)	(6)
001	R A J A	-	1	-	1
002	L E M O	-	-	-	1
003	ABBUMPUNGENG	-	1	-	1
004	BUARENG	-	-	-	1
005	MASSANGKAE	-	-	-	1
006	MALLAHAE	-	-	-	2
007	POLEWALI	-	-	-	1
008	AWANG TANGKA	-	1	-	1
009	PADAELO	-	-	-	2
010	G O N A	-	-	-	3
011	WAE TUWO	-	-	-	1
012	BULU TANAH	-	1	-	1
013	KALERO	-	1	-	1
014	LAPPA BOSSE	-	1	-	-
015	P U D E	-	-	-	1
016	ANCU	-	-	-	1
017	ANGKUE	-	-	-	1
018	TARASU	-	1	-	1
	2015	-	6	-	22
TAHUN	2014	-	6	-	22
	2013	-	6	-	22

Sumber : Puskesmas

TABEL 4.10
 PENDUDUK MENURUT AGAMA DIRINCI MENURUT DESA/KELURAHAN
 DI KECAMATAN KAJUARA, 2015

KODE	DESA/KELURAHAN	ISLAM	KHATOLIK	PROTES- TAN	HINDU	JUMLAH
(1)	(2)	(3)	(4)	(5)	(6)	(7)
001	R A J A	2200	-	-	-	2200
002	L E M O	2046	-	-	-	2046
003	ABBUMPUNGENG	1528	-	-	-	1528
004	BUARENG	1726	-	-	-	1726
005	MASSANGKAE	2539	-	-	-	2539
006	MALLAHAE	1226	-	-	-	1226
007	POLEWALI	1332	-	-	-	1332
008	AWANG TANGKA	1545	-	-	-	1545
009	PADAELO	1107	-	-	-	1107
010	G O N A	3475	-	-	-	3475
011	WAE TUWO	1618	-	-	-	1618
012	BULU TANAH	2315	-	-	-	2315
013	KALERO	2662	-	-	-	2662
014	LAPPA BOSSE	2692	-	-	-	2692
015	P U D E	2445	-	-	-	2445
016	ANCU	1332	-	-	-	1332
017	ANGKUE	886	-	-	-	886
018	TARASU	3507	-	-	-	3507
	2015	36.181	-	-	-	36.181
TAHUN	2014	35.906	-	-	-	35.906
	2013	35.629	-	-	-	35.629

Sumber : BPS

TABEL 4.11
BANYAKNYA TEMPAT IBADAH DIRINCI MENURUT DESA/KELURAHAN
DI KECAMATAN KAJUARA, 2015

KODE	DESA/KELURAHAN	MESJID	LANGGAR/M USHOLLAH	GEREJA	KUIL/VIHARA
(1)	(2)	(3)	(4)	(5)	(6)
001	R A J A	3	-	-	-
002	L E M O	3	1	-	-
003	ABBUMPUNGENG	2	-	-	-
004	BUARENG	4	-	-	-
005	MASSANGKAE	3	1	-	-
006	MALLAHAE	2	-	-	-
007	POLEWALI	1	1	-	-
008	AWANG TANGKA	1	2	-	-
009	PADAELO	1	1	-	-
010	G O N A	6	2	-	-
011	WAE TUWO	4	1	-	-
012	BULU TANAH	4	-	-	-
013	KALERO	2	1	-	-
014	LAPPA BOSSE	4	-	-	-
015	P U D E	1	1	-	-
016	ANCU	1	1	-	-
017	ANGKUE	1	1	-	-
018	TARASU	2	4	-	-
	2015	45	17	-	-
TAHUN	2014	45	17	-	-
	2013	45	17	-	-

Sumber : KUA Kecamatan KAJUARA

TABEL 4.12
BANYAKNYA NIKAH, CERAI DAN RUJUK MENURUT DESA/KELURAHAN
DI KECAMATAN KAJUARA, 2015

KODE	DESA/KELURAHAN	NIKAH	CERAI	RUJUK
(1)	(2)	(3)	(4)	(5)
001	R A J A	17	-	-
002	L E M O	15	-	-
003	ABBUMPUNGENG	14	-	-
004	BUARENG	16	-	-
005	MASSANGKAE	21	-	-
006	MALLAHAE	8	-	-
007	POLEWALI	15	-	-
008	AWANG TANGKA	14	-	-
009	PADAELO	8	-	-
010	G O N A	30	-	-
011	WAE TUWO	16	-	-
012	BULU TANAH	23	-	-
013	KALERO	23	-	-
014	LAPPA BOSSE	34	-	-
015	P U D E	17	-	-
016	ANCU	22	-	-
017	ANGKUE	13	-	-
018	TARASU	19	-	-
	2015	325	-	-
TAHUN	2014	626	-	-
	2013	593	3	-

Sumber : KUA Kecamatan

TABEL 4.13
BANYAKNYA FASILITAS LAPANGAN OLAHRAGA DIRINCI MENURUT
DESA/KELURAHAN DI KECAMATAN KAJUARA, 2015

KODE	DESA/KELURAHAN	SEPAK BOLA	VOLLY BALL	TENIS LAPANGAN
(1)	(2)	(3)	(4)	(5)
001	R A J A	1	-	-
002	L E M O	-	2	-
003	ABBUMPUNGENG	1	1	-
004	BUARENG	-	1	-
005	MASSANGKAE	-	-	-
006	MALLAHAE	-	-	-
007	POLEWALI	-	1	-
008	AWANG TANGKA	1	2	1
009	PADAELO	-	-	-
010	G O N A	1	-	-
011	WAE TUWO	-	1	-
012	BULU TANAH	1	1	-
013	KALERO	-	-	-
014	LAPPA BOSSE	1	1	-
015	P U D E	-	-	-
016	ANCU	-	1	-
017	ANGKUE	-	1	-
018	TARASU	1	3	-
	2015	7	15	1
TAHUN	2014	7	15	1
	2013	7	15	-

Sumber : KSK

Lanjutan tabel 4.13

KODE	DESA/KELURAHAN	BULU TANGKIS	TENIS MEJA	LAINNYA
(1)	(2)	(6)	(7)	(8)
001	R A J A	-	-	1
002	L E M O	-	1	1
003	ABBUMPUNGENG	-	-	1
004	BUARENG	-	1	2
005	MASSANGKAE	-	-	2
006	MALLAHAE	-	-	1
007	POLEWALI	1	1	2
008	AWANG TANGKA	2	2	2
009	PADAELO	1	1	2
010	G O N A	-	-	2
011	WAE TUWO	-	1	1
012	BULU TANAH	1	1	1
013	KALERO	1	-	-
014	LAPPA BOSSE	-	-	1
015	P U D E	1	-	2
016	ANCU	1	1	1
017	ANGKUE	1	1	1
018	TARASU	2	2	2
	2015	11	12	25
TAHUN	2014	11	12	25
	2013	11	12	24

Sumber : KSK

TABEL 5.1
 LUAS SAWAH DAN TANAH KERING DIRINCI MENURUT DESA/KELURAHAN
 DI KECAMATAN KAJUARA, 2015 (Ha)

KODE	DESA/ KELURAHAN	SAWAH	TANAH KERING
(1)	(2)	(3)	(4)
001	R A J A	226	365
002	L E M O	290	419
003	ABBUMPUNGENG	109	399
004	BUARENG	147	453
005	MASSANGKAE	46	554
006	MALLAHAE	141	579
007	POLEWALI	56	624
008	AWANG TANGKA	77	523
009	PADAELO	315	398
010	G O N A	337	763
011	WAE TUWO	125	667
012	BULU TANAH	72	578
013	KALERO	443	807
014	LAPPA BOSSE	252	748
015	P U D E	140	560
016	ANCU	55	295
017	ANGKUE	3	247
018	TARASU	103	497
	2015	2.937	9.476
TAHUN	2014	2.937	9.476
	2013	2.937	9.476

Sumber : SP. V.A KSK

TABEL 5.2
 LUAS TANAH KERING MENURUT PENGGUNAANYA DIRINCI MENURUT
 DESA/KELURAHAN DI KECAMATAN KAJUARA, 2015 (Ha)

KODE	DESA/ KELURAHAN	JENIS TANAH KERING		JUMLAH
		LAHAN PERTANIAN	BUKAN LAHAN PERTANIAN	
(1)	(2)	(3)	(4)	(5)
001	R A J A	332.5	32.5	365
002	L E M O	384.5	34.5	419
003	ABBUMPUNGENG	376.5	22.5	399
004	BUARENG	420.4	32.6	453
005	MASSANGKAE	524.5	29.5	554
006	MALLAHAE	557	22	579
007	POLEWALI	599	25	624
008	AWANG TANGKA	491.5	31.5	523
009	PADAELO	360.2	37.8	398
010	G O N A	726.5	36.5	763
011	WAE TUWO	640.5	26.5	667
012	BULU TANAH	543.3	34.7	578
013	KALERO	768	39	807
014	LAPPA BOSSE	717.4	30.6	748
015	P U D E	528.3	31.7	560
016	ANCU	275.4	19.6	295
017	ANGKUE	234	13	247
018	TARASU	467.3	29.7	497
JUMLAH		8946.8	529.2	9476

Sumber : SP. V.A KSK

TABEL 5.3
 LUAS TANAH SAWAH MENURUT JENIS PENGAIRAN DIRINCI MENURUT
 DESA/KELURAHAN DI KECAMATAN KAJUARA, 2015 (Ha)

KODE	DESA/KELURAHAN	PENGAIRAN TEHNIS	PENGAIRAN SEMI TEKNIS	T.HUJAN, P.SURUT, LAINNYA	JUMLAH
(1)	(2)	(3)	(4)	(5)	(6)
001	R A J A	-	-	226	226
002	L E M O	-	-	290	290
003	ABBUMPUNGENG	-	-	109	109
004	BUARENG	-	-	147	147
005	MASSANGKAE	-	-	46	46
006	MALLAHAE	-	-	141	141
007	POLEWALI	-	-	56	56
008	AWANG TANGKA	-	-	60	60
009	PADAELO	-	-	315	315
010	G O N A	-	-	337	337
011	WAE TUWO	-	19	106	125
012	BULU TANAH	-	-	72	72
013	KALERO	-	-	443	443
014	LAPPA BOSSE	-	-	252	252
015	P U D E	-	-	140	140
016	ANCU	-	-	55	55
017	ANGKUE	-	-	3	3
018	TARASU	-	-	103	103
	2015	-	19	2.908	2.920
TAHUN	2014	-	19	2.918	2.937
	2013	-	19	2.918	2.937

Sumber : SP. V.A KSK

TABEL 5.4
BANYAKNYA PRODUKSI TANAMAN PANGAN DAN PALAWIJA MENURUT JENIS TANAMAN DI
KECAMATAN KAJUARA, 2011-2014 (TON)

NOMOR	JENIS TANAMAN	2012	2013	2014	2015
(1)	(2)	(3)	(4)	(5)	(6)
1.	PADI	29.963	26.771	33.234	19.386
2.	JAGUNG	15.344	4.561	5.497	15.065
3.	UBI JALAR	506	152	135	42
4.	UBI KAYU	638	139	318	179
5.	KACANG TANAH	3.910	2.187	3.884	5.055
6.	SAGU	3	3	3	3
7.	NIPA	12	12	12	11

Sumber : Dinas Pertanian Tanaman Pangan Kab. Bone

TABEL 5.5
BANYAKNYA PRODUKSI TANAMAN SAYURAN MENURUTJENISNYA
DI KECAMATAN KAJUARA, 2012-2015 (KUINT)

NOMOR	JENIS TANAMAN	2012	2013	2014	2015
(1)	(2)	(3)	(4)	(5)	(6)
1	BAYAM	-	490	490	490
2	KACANG PANJANG	464	456	830	830
3	C A B E	297	591	655	456
4	T O M A T	507	514	941	479
5	T E R U N G	506	470	960	574
6	K E T I M U N	443	371	708	346
7	LABU SIAM	513	368	534	435
8	KANGKUNG	646	487	1.354	1.354
9	PETSAI	199	285	361	344

Sumber : Dinas Pertanian Tanaman Pangan Kab. Bone

TABEL 5.6
BANYAKNYA PRODUKSI BUAH-BUAHAN MENURUT JENISNYA
DI KECAMATAN KAJUARA, 2012 – 2015 (KUINT)

NOMOR	JENIS BUAH-BUAHAN	2012	2013	2014	2015
(1)	(2)	(3)	(4)	(5)	(6)
01.	JERUK	147	153	168	168
02.	JAMBU BIJI	1.250	1.229	1.229	1.157
03.	MANGGA	452	2.344	2.344	2.344
04.	DURIAN	61	61	50	50
05.	NENAS	29	29	29	29
06.	PISANG	3.186	3.186	3.186	3.272
07.	PEPAYA	335	720	720	640
08.	RAMBUTAN	144	74	74	76
09.	SUKUN	179	179	179	179
10.	NANGKA	40	683	683	683
11.	DUKU/LANGSAT	369	369	238	238
12.	SAWO	3	3	3	4

Sumber : Dinas Pertanian Tanaman Pangan Kab. Bone

TABEL 5.7
 PRODUKSI TANAMAN PERKEBUNAN RAKYAT MENURUT JENIS TANAMAN
 DI KECAMATAN KAJUARA, 2012-2015 (TON)

NOMOR	JENIS TANAMAN	2012	2013	2014	2015
(1)	(2)	(3)	(4)	(5)	(6)
1.	KAKAO	119	95	123	94
2.	CENGKEH	8	8	6	3
3.	LADA	5	5	4	5
4.	COKLAT	-	-	-	-
5.	KELAPA	587	362	271	321
6.	JAMBU MENTE	77	77	77	16

Sumber : Dinas Perkebunan Kab. Bone

TABEL 5.8
POPULASI TERNAK DAN UNGGAS MENURUT JENISNYA
DI KECAMATAN KAJUARA, 2012-2015 (Ekor)

NOMOR	JENIS TERNAK	2012	2013	2014	2015
(1)	(2)	(3)	(4)	(5)	(6)
01	S A P I	13.238	13.077	13.371	13.979
02	KERBAU	5	8	174	179
03	K U D A	177	120	123	123
04	KAMBING	2.896	2.947	3.157	3.309
05	AYAM BURAS	130.648	96.862	112.783	144.365
06	AYAM RAS	7.469	7.587	3.320	3.320
07	I T I K	1.976	1.998	1.837	1.905

Sumber : Dinas Peternakan Kabupaten Bone

TABEL 6.
BANYAKNYA TEMPAT PEMASARAN/PASAR, MENURUT JENISNYA DIRINCI MENURUT
DESA/KELURAHAN DI KECAMATAN KAJUARA, 2015

KODE	DESA/KELURAHAN	PASAR UMUM	PASAR HEWAN	TEMPAT PELELANGAN IKAN
(1)	(2)	(3)	(4)	(5)
001	R A J A	1	-	-
002	L E M O	-	-	-
003	ABBUMPUNGENG	1	-	-
004	BUARENG	-	-	-
005	MASSANGKAE	-	-	-
006	MALLAHAE	-	-	-
007	POLEWALI	-	-	-
008	AWANG TANGKA	1	-	-
009	PADAELO	-	-	-
010	G O N A	-	-	-
011	WAE TUWO	-	-	-
012	BULU TANAH	1	-	-
013	KALERO	-	-	-
014	LAPPA BOSSE	1	-	-
015	P U D E	-	-	-
016	ANCU	-	-	-
017	ANGKUE	-	-	-
018	TARASU	1	-	-
	2015	6	-	-
TAHUN	2014	6	-	-
	2013	6	-	-

Sumber : Sensus Podes

TABEL 7.
REALISASI PENERIMAAN PAJAK BUMI DAN BANGUNAN DIRINCI MENURUT
DESA/KELURAHAN DI KECAMATAN KAJUARA, 2015

KODE	DESA/KELURAHAN	POKOK	REALISASI	PERSENTASE
(1)	(2)	(3)	(4)	(5)
001	R A J A	25.778.197	25.778.197	100
002	L E M O	24.110.470	24.110.470	100
003	ABBUMPUNGENG	31.601.953	31.601.953	100
004	BUARENG	18.114.396	18.114.396	100
005	MASSANGKAE	26.040.177	26.040.177	100
006	MALLAHAE	17.822.744	17.822.744	100
007	POLEWALI	11.813.502	11.813.502	100
008	AWANG TANGKA	19.479.692	19.479.692	100
009	PADAELO	21.734.792	21.734.792	100
010	G O N A	49.751.878	49.751.878	100
011	WAE TUWO	20.712.742	20.712.742	100
012	BULU TANAH	25.742.191	25.742.191	100
013	KALERO	29.469.034	29.469.034	100
014	LAPPA BOSSE	31.465.769	31.465.769	100
015	P U D E	21.120.707	21.120.707	100
016	ANCU	7.537.779	7.537.779	100
017	ANGKUE	20.455.290	20.455.290	100
018	TARASU	25.230.825	25.230.825	100
	2015	427.982.138	427.982.138	100
TAHUN	2014	342.370.034	342.370.304	100
	2013	343.636.948	343.636.948	100

Sumber : Kantor Kecamatan

D A T A

MENCERDASKAN BANGSA



BPS KABUPATEN BONE

Jln. Dr. Wahidin Sudirohusodo Watampone

Telp. (0481) 21054 Fax. (0481) 25220

Homepage: <https://bonekab.bps.go.id>

Email: bps7311@bps.go.id