



Katalog BPS.1102001.1809070

# KECAMATAN TEGINENENG DALAM ANGKA TAHUN 2010



BADAN PUSAT STATISTIK KABUPATEN PESAWARAN

# **KECAMATAN TEGINENENG DALAM ANGKA TAHUN 2010**

---

**Katalog BPS : 1102001.1809070**  
**Nomor Publikasi : 18096.1007**  
**Ukuran Buku : 15 cm x 21 cm**  
**Jumlah Halaman : xviii+ 65 halaman**

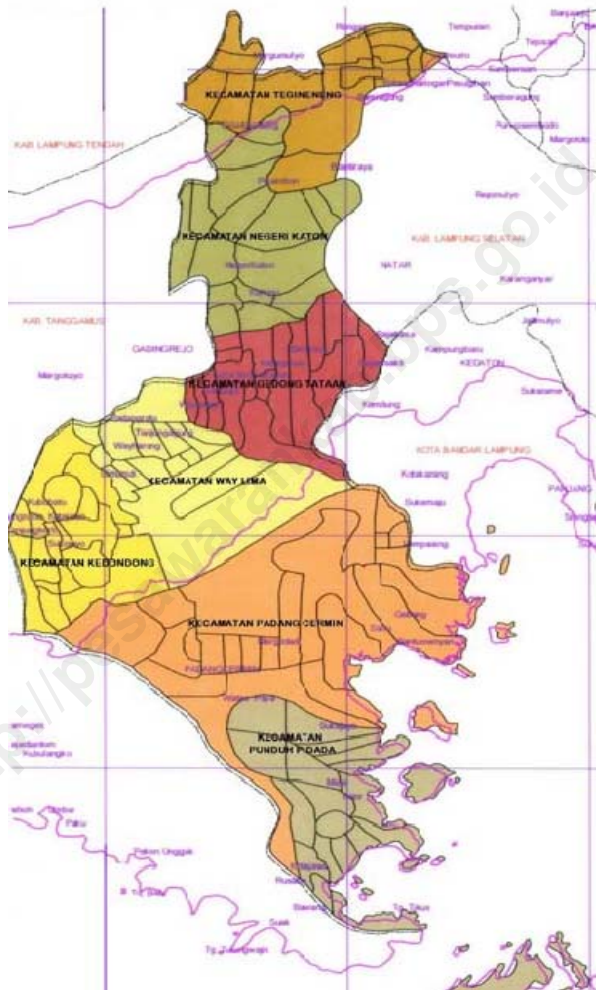
**Naskah :  
BADAN PUSAT STATISTIK KABUPATEN PESAWARAN**

**Penyunting :  
BADAN PUSAT STATISTIK KABUPATEN PESAWARAN**

**Gambar Sampul :  
BADAN PUSAT STATISTIK KABUPATEN PESAWARAN**

*Boleh dikutip dengan menyebutkan sumbernya*

# PETA ADMINISTRASI KABUPATEN PESAWARAN



# PETA ADMINISTRASI KECAMATAN TEGINENENG

---

---



LAMBANG DAERAH  
KABUPATEN PESAWARAN

---



## ARTI LAMBANG DAERAH

### KABUPATEN PESAWARAN

#### 1. PESAWARAN:

Diambil dari nama sebuah gunung yang tegak megah di bagian tengah dan barat Kabupaten Pesawaran. Kaki Gunung Pesawaran adalah Gunung Nebak atau Pematang Nebak, Pematang Tanggung dan Pematang Sukma Hilang. Di bawah gunung dan bukit inilah terhampar 7 kecamatan yang tergabung di Kabupaten Pesawaran.

#### 2. PAYUNG :

Payung menurut arti secara harfiah sarana untuk berlindung dari terik matahari dan hujan sedangkan pengertian payung dalam konteks sarana adat istiadat (Payung Balak) adalah sebagai lambang yang identik dengan seorang Raja/Pemimpin rakyat yang harus dapat mengayomi atau melindungi rakyatnya. Payung lima ruas yang dimaksud dalam lambang ini adalah : seorang Pemimpin harus dapat mengayomi atau melindungi rakyatnya dengan senantiasa bersandarkan lima prinsip nilai dalam masyarakat adat Lampung (Piil-Pesengiri, Sakai Sambayan, Nemui-Nyimah, Nengah-Nyampur dan Bejuluk-Buadok).

#### 3. SIGER:

Siger (Siger Pepadun dan Siger Sai batin) berwarna kuning emas yang merupakan Lambang mahkota keagungan adat dan budaya masyarakat Lampung Pepadun dan Sai Batin yang menggambarkan satu kesatuan yang tidak dapat terpisahkan.

#### 4. PERISAI:

Memiliki arti yang mendasar memiliki falsafah pertahanan dan naungan berdasarkan Pancasila.

**5. AKSARA LAMPUNG:**

Tulisan “PESAWARAN” menggunakan aksara Lampung merupakan bentuk kecintaan kita masyarakat Pesawaran untuk tetap menjaga, mempelajari, menggunakan, dan melestarikan Aksara Lampung.

**6. GUNUNG PESAWARAN:**

Melambangkan kesuburan pegunungan daerah Pesawaran, dengan tiga puncak Gunung Betung, Gunung Pesawaran dan Gunung Ratai. Gunung Pesawaran berada di tengah dilihat dari arah Kabupaten Pesawaran.

**7. PERAHU ATAU JUNG:**

Melambangkan Pemerintahan yang kuat menuju suatu tata pemerintahan yang baik di masa mendatang dan menggambarkan semangat masyarakat Kabupaten Pesawaran untuk terus maju.

**8. MOTO ANDAN JEJAMA:**

Andan Jejama berasal dari kata “Andan” yang artinya memelihara atau menjaga dengan baik sedangkan “Jejama” artinya bersama-sama, jadi Andan Jejama memiliki arti memelihara atau menjaga dengan baik secara bersama-sama.

**9. GARIS AIR LAUT:**

Garis Air Laut terdiri dari tiga garis air laut biru melambangkan wilayah laut Kabupaten yang luas, kaya dan alami sebagai sumber kesejahteraan masyarakat daerah pantai, dengan kekayaan laut yang dimiliki Kabupaten Pesawaran.

**10. WARNA MERAH:**

Merupakan manifestasi keberanian, kebulatan tekad atas semua keinginan dan keteguhan hati seluruh masyarakat untuk berjuang sungguh-sungguh mewujudkan Kabupaten Pesawaran dan mengisinya dengan karya nyata di dalam menggapai semua harapan menuju masyarakat yang adil, makmur dan sejahtera.

**11. WARNA HIJAU:**

Sebagai lambang kehidupan, kesuburan tanah dan pepohonan yang Allah SWT berikan kepada masyarakat Pesawaran untuk dijaga dan dikelola demi kesejahteraan dan kemajuan bersama, juga sebagai makna kedamaian hati, ketentraman jiwa dan harmonisnya masyarakat yang hidup di Kabupaten Pesawaran.

**12. WARNA PUTIH:**

sebagai lambang kesucian hati, ketulusan niat, kecintaan murni untuk memulai semua langkah dalam membangun di dalam menjalankan roda pemerintahan



## SAMBUTAN CAMAT TEGINENENG

Kecamatan Tegineneng Dalam Angka tahun 2010 adalah merupakan penerbitan publikasi statistik yang ke sekian kalinya, yang dihimpun oleh Koordinator Statistik Kecamatan (Mantri Statistik), patut kita syukuri dan sambut dengan gembira.

Publikasi ini menyajikan berbagai informasi dan data statistik tentang pelaksanaan program pembangunan di Kecamatan Tegineneng yang dihimpun dari berbagai Instansi Pemerintah maupun Swasta di Kecamatan Tegineneng.

Untuk dapat meningkatkan mutu data statistik yang baik, diharapkan kerjasama dan peran aktif dari berbagai instansi Pemerintah maupun Swasta. Sehingga dengan demikian publikasi Kecamatan Tegineneng Dalam Angka merupakan sumber informasi yang dapat dimanfaatkan sebagai pedoman proses perencanaan, pelaksanaan dan evaluasi pembangunan.

Semoga publikasi ini bermanfaat bagi kita semua.

Tegineneng, Desember 2010  
**Camat Tegineneng,**

**YULIZAR, S.Sos.**  
NIP.19600708 198203 1 001

## KATA PENGANTAR

Penerbitan publikasi Kecamatan Tegineneng Dalam Angka Tahun 2010 adalah kelanjutan dari penerbitan tahun sebelumnya. Publikasi ini merupakan penerbitan yang berhasil disusun oleh Koordinator Statistik Kecamatan (Mantri Statistik) Kecamatan Tegineneng.

Penyusunan dan penyajian tabel-tabel yang ada, disesuaikan dengan ketersediaan data pada sumber data. Hal ini dimaksudkan agar data yang disajikan dapat dipahami dalam penggunaan/pemanfaatannya bagi konsumen data.

Ucapan terima kasih disampaikan kepada Bapak Camat Tegineneng yang telah membantu dalam upaya pelaksanaan dan penerbitan, sehingga publikasi ini dapat diselesaikan dengan baik.

Penghargaan yang setinggi-tingginya kami sampaikan kepada semua pihak, atas kerjasamanya yang telah memberikan data sehingga publikasi ini dapat diterbitkan.

Semoga publikasi ini dapat bermanfaat bagi kita semua, guna menunjang pembangunan yang sedang dan akan kita laksanakan.

Tegineneng, Desember 2010  
**an. Koordinator Statistik Kecamatan (KSK)**  
**Kecamatan Tegineneng,**

**A. JAMIAT,S.E.**  
NIP.19600408 198301 1 001

## DAFTAR ISI

-	Peta Administrasi Kabupaten Pesawaran .....	ii
-	Peta Administrasi Kecamatan Tegineneng .....	iii
-	Lambang Daerah Kabupaten Pesawaran .....	iv
-	Arti Lambang Daerah Kabupaten Pesawaran .....	v
-	Sambutan Camat Tegineneng .....	viii
-	Kata Pengantar .....	ix
-	Daftar Isi .....	x
-	Daftar Tabel .....	xi
-	Pendahuluan .....	xvii
BAB I	GEOGRAFI .....	1
BAB II	PEMERINTAHAN .....	7
BAB III	PENDUDUK DAN KELUARGA BERENCANA .....	12
BAB IV	SOSIAL .....	17
BAB V	PERTANIAN .....	32
BAB VI	PERINDUSTRIAN DAN PERDAGANGAN .....	51
BAB VII	PERHUBUNGAN DAN TELEKOMUNIKASI .....	58
BAB VIII	KEUANGAN DAN HARGA-HARGA .....	62

## DAFTAR TABEL

### *BAB I GEOGRAFI*

Tabel 1.1.	Letak Kecamatan Tegineneng Menurut Batas Wilayah Tahun 2009 .....	2
Tabel 1.2.	Luas Kecamatan Tegineneng Dirinci Per Desa/Kelurahan Tahun 2009 .....	3
Tabel 1.3.	Rata-rata Ketinggian Dari Permukaan Laut di Kecamatan Tegineneng Dirinci Per Desa/Kelurahan Tahun 2009 .....	4
Tabel 1.4.	Letak Geografis Kecamatan Tegineneng Menurut Pantai dan Bukan Pantai Dirinci Per Desa/Kelurahan Tahun 2009 .....	5
Tabel 1.5.	Jarak Desa/Kelurahan Ke Kantor Kecamatan Tegineneng dan Kabupaten Dirinci Per Desa/Kelurahan Tahun 2009 .....	6

### *BAB II PEMERINTAHAN*

Tabel 2.1.	Klasifikasi Desa/Kelurahan Di Kecamatan Tegineneng Dirinci Per Desa/Kelurahan Tahun 2009 .....	8
Tabel 2.2.	Status Desa/Kelurahan Di Kecamatan Tegineneng Dirinci Per Desa/Kelurahan Tahun 2009 .....	9
Tabel 2.3.	Banyaknya Dusun, RW, dan RT Di Kecamatan Tegineneng Dirinci Per Desa/Kelurahan Tahun 2009 .....	10
Tabel 2.4.	Jumlah Bangunan Rumah Di Kecamatan Tegineneng Menurut Kualitasnya Dirinci Per Desa/Kelurahan Tahun 2009 .....	11

### *BAB III PENDUDUK DAN KELUARGA BERENCANA*

Tabel 3.1.	Jumlah Penduduk Kecamatan Tegineneng Dirinci Menurut Jenis Kelamin Dan Sex Ratio Tahun 1991 – 2009 .....	13
------------	--	----

Tabel 3.2.	Jumlah Penduduk Kecamatan Tegineneng Dirinci Menurut Kelompok Umur, Jenis Kelamin, dan Sex Ratio, Tahun 2009 .....	14
Tabel 3.3.	Jumlah Penduduk dan Keluarga Kecamatan Tegineneng Dirinci Menurut Desa/Kelurahan, Jenis Kelamin dan Sex Ratio Tahun 2009 .....	15
Tabel 3.4.	Kepadatan Penduduk Di Kecamatan Tegineneng Dirinci Per Desa/Kelurahan Tahun 2009 .....	16

*BAB IV      S O S I A L*

Tabel 4.1.	Banyaknya Sekolah Di Kecamatan Tegineneng Menurut Tingkatannya Dirinci Per Desa/Kelurahan Tahun 2009 .....	18
Tabel 4.2.	Banyaknya Sekolah Dasar, Murid, dan Guru di Kecamatan Tegineneng Dirinci Per Desa/Kelurahan Tahun 2009 .....	19
Tabel 4.3.	Banyaknya Sekolah Ibtidaiyah, Murid, dan Guru di Kecamatan Tegineneng Dirinci Per Desa/Kelurahan Tahun 2009 .....	20
Tabel 4.4.	Banyaknya SLTP Negeri, Murid, dan Guru di Kecamatan Tegineneng Dirinci Per Desa/Kelurahan Tahun 2009 .....	21
Tabel 4.5.	Banyaknya SLTP Swasta, Murid, dan Guru di Kecamatan Tegineneng Dirinci Per Desa/Kelurahan Tahun 2009.....	22
Tabel 4.6.	Banyaknya Sekolah MTS, Murid, dan Guru di Kecamatan Tegineneng Dirinci Per Desa/Kelurahan Tahun 2009.....	23
Tabel 4.7.	Banyaknya SLTA Negeri, Murid, dan Guru di Kecamatan Tegineneng Dirinci Per Desa/Kelurahan Tahun 2009 .....	24
Tabel 4.8.	Banyaknya SLTA Swasta, Murid, dan Guru di Kecamatan Tegineneng Dirinci Per Desa/Kelurahan Tahun 2009 .....	25
Tabel 4.9.	Jumlah Sarana Kesehatan di Kecamatan Tegineneng Dirinci Per Desa/Kelurahan Tahun 2009 .....	26

Tabel 4.10.	Jumlah Tenaga Kesehatan di Kecamatan Tegineneng Dirinci Per Desa/Kelurahan Tahun 2009 .....	27
Tabel 4.11.	Banyaknya Tempat Ibadah di Kecamatan Tegineneng Dirinci Per Desa/Kelurahan Tahun 2009 .....	28
Tabel 4.12.	Banyaknya Nikah, Cerai, Talak, dan Rujuk di Kecamatan Tegineneng Dirinci Per Desa/Kelurahan Tahun 2009.....	29
Tabel 4.13.	Keberadaan Sarana / Lapangan Olah Raga di Kecamatan Tegineneng Dirinci Per Desa/Kelurahan Tahun 2009.....	30
Tabel 4.14.	Banyaknya Alun-Alun, Tempat Rekreasi, dan Penyewaan VCD di Kecamatan Tegineneng Dirinci Per Desa/Kelurahan Tahun 2009 .....	31
<i>BAB V</i>	<i>PERTANIAN</i>	
Tabel 5.1.	Luas Lahan Sawah di Kecamatan Tegineneng Menurut Jenisnya dirinci Per Desa/Kelurahan (Ha) Tahun 2009 .....	33
Tabel 5.2.	Luas Lahan Bukan Sawah di Kecamatan Tegineneng Menurut Jenisnya dirinci Per Desa/Kelurahan (Ha) Tahun 2009 .....	34
Tabel 5.3.	Luas Tanam dan Produksi Padi dan Jagung di Kecamatan Tegineneng Dirinci Per Desa/Kelurahan Tahun 2009.....	35
Tabel 5.4.	Luas Tanam dan Produksi Ubi Kayu dan Ubi Jalar di Kecamatan Tegineneng Dirinci Per Desa/Kelurahan Tahun 2009.....	36
Tabel 5.5.	Luas Tanam dan Produksi Kacang Tanah, Kacang Hijau, dan Kedelai di Kecamatan Tegineneng Dirinci Per Desa/Kelurahan Tahun 2009 .....	37
Tabel 5.6.	Luas Tanam dan Produksi Hortikultura di Kecamatan Tegineneng Dirinci Per Desa/Kelurahan Tahun 2009.....	38
Tabel 5.7.	Jumlah Ternak di Kecamatan Tegineneng Menurut Jenisnya dirinci Per Desa/Kelurahan Tahun 2009 .....	39

Tabel 5.8.	Jumlah Unggas di Kecamatan Tegineneng Menurut Jenisnya dirinci Per Desa/Kelurahan Tahun 2009 .....	40
Tabel 5.9.	Luas Areal dan Produksi Perkebunan Rakyat di Kecamatan Tegineneng Dirinci Menurut Jenis Komoditi Tahun 2009 .....	41
Tabel 5.10.	Luas Areal dan Produksi Perkebunan Rakyat Komoditi Cengkeh di Kecamatan Tegineneng Tahun 2009 .....	42
Tabel 5.11.	Luas Areal dan Produksi Perkebunan Rakyat Komoditi Kakao di Kecamatan Tegineneng Tahun 2009 .....	43
Tabel 5.12.	Luas Areal dan Produksi Perkebunan Rakyat Komoditi Karet di Kecamatan Tegineneng Tahun 2009 .....	44
Tabel 5.13.	Luas Areal dan Produksi Perkebunan Rakyat Komoditi Kelapa di Kecamatan Tegineneng Tahun 2009 .....	45
Tabel 5.14.	Luas Areal dan Produksi Perkebunan Rakyat Komoditi Kelapa Hibrida di Kecamatan Tegineneng Tahun 2009 .....	46
Tabel 5.15.	Luas Areal dan Produksi Perkebunan Rakyat Komoditi Kelapa Sawit di Kecamatan Tegineneng Tahun 2009 .....	47
Tabel 5.16.	Luas Areal dan Produksi Perkebunan Rakyat Komoditi Kopi Robusta di Kecamatan Tegineneng Tahun 2009 .....	48
Tabel 5.17.	Luas Areal dan Produksi Perkebunan Rakyat Komoditi Lada di Kecamatan Tegineneng Tahun 2009 .....	49
Tabel 5.18.	Luas Areal dan Produksi Perkebunan Rakyat Komoditi Jarak Pagar di Kecamatan Tegineneng Tahun 2009 .....	50

*BAB VI PERINDUSTRIAN DAN PERDAGANGAN*

Tabel 6.1.	Banyaknya Pasar, Toko, Rumahmakan, dan Hotel di Kecamatan Tegineneng dirinci Per Desa/Kelurahan Tahun 2009 .....	52
Tabel 6.2.	Jumlah Industri Kerajinan Rakyat di Kecamatan Tegineneng Menurut Jenisnya dirinci Per Desa/Kelurahan Tahun 2009 .....	53
Tabel 6.3.	Jumlah Industri Kecil di Kecamatan Tegineneng Menurut Jenisnya dirinci Per Desa/Kelurahan Tahun 2009 .....	54
Tabel 6.4.	Keberadaan Usaha Penambangan/Penggalian di Kecamatan Tegineneng Menurut Jenisnya dirinci Per Desa/Kelurahan Tahun 2009 .....	55
Tabel 6.5.	Banyaknya Bank dan Koperasi di Kecamatan Tegineneng dirinci Per Desa/Kelurahan Tahun 2009 .....	56
Tabel 6.6.	Banyaknya Rumahtangga Pelanggan PLN dan Non PLN di Kecamatan Tegineneng dirinci Per Desa/Kelurahan Tahun 2009 .....	57

*BAB VII PERHUBUNGAN, DAN TELEKOMUNIKASI*

Tabel 7.1.	Panjang Jalan Desa di Kecamatan Tegineneng Dirinci Menurut Klasifikasi Jalan Tahun 2009 .....	59
Tabel 7.2.	Keberadaan Angkutan Umum Yang Digunakan di Kecamatan Tegineneng Menurut Jenisnya Angkutan dirinci Per Desa/Kelurahan Tahun 2009 .....	60
Tabel 7.3.	Banyaknya Pelanggan Telepon, Pesawat Televisi, dan Wartel di Kecamatan Tegineneng dirinci Per Desa/Kelurahan Tahun 2009 .....	61

*BAB VIII KEUANGAN DAN HARGA-HARGA*

Tabel 8.1.	Target dan Realisasi Pajak Bumi dan Bangunan di Kecamatan Tegineneng dirinci Per Desa/Kelurahan Tahun 2009 .....	63
------------	--	----



Tabel 8.2.	Rata-rata Harga Beberapa Komoditi Pertanian di Kecamatan Tegineneng dirinci Per Desa/Kelurahan Tahun 2009 .....	64
Tabel 8.3.	Rata-rata Harga Kebutuhan Pokok di Kecamatan Tegineneng dirinci Jenis Barang Tahun 2009 .....	65

<http://pesawarankab.bps.go.id>

## PENDAHULUAN

### Letak Geografis dan Luas Kecamatan Tegineneng

Kecamatan Tegineneng adalah salah satu bagian dari wilayah Kabupaten Pesawaran Paling Utara. Kecamatan Tegineneng merupakan pemekaran dari Kecamatan Natar yang berpenduduk 51.687 Jiwa dan 12.848 Kepala Keluarga pada tahun 2009.

Dengan batas-batas sebagai berikut:

- Sebelah utara berbatasan dengan kecamatan Bumi Ratu Nuban Kabupaten Lampung Tengah.
- Sebelah Selatan berbatasan dengan Kecamatan Natar Kabupaten Lampung Selatan.
- Sebelah Timur berbatasan dengan Kecamatan Trimurjo Kota Metro
- Sebelah Barat berbatasan dengan Kecamatan Adi Luwih Kabupaten Tanggamus dan Kecamatan Negeri Katon Kabupaten Pesawaran

### Tofografi

Secara Tofografi wilayah Kecamatan Tegineneng dengan luas  $\pm 142,63 \text{ km}^2$  dengan daerah daratan yang merupakan daerah padi palawija, dengan status tanah Kawasan Hutan Produksi dan Tanah Marga.

Penggunaan tanah dalam wilayah Kecamatan Tegineneng merupakan lahan kering peladangan, sawah tadah hujan, hutan negara dan perkebunan rakyat.

### Administrasi

Kecamatan Tegineneng terletak paing utara Kabupaten Pesawaran, berdasarkan UU Nomor 33 Tahun 2007 tentang pembentukan Kabupaten Pesawaran di Propinsi Lampung. Surat Menteri Dalam Negeri No.061/2835/SJ tanggal 21 Nopember 2007 perihal

Persetujuan Perangkat Daerah Kabupaten Pesawaran dan Peraturan Bupati Pesawaran Nomor: 01 Tahun 2007 Bab IV Paragraf 11 Pasal 11 ayat 2 tentang pembentukan Kecamatan Pesawaran yang dimaksud, meliputi:

- a. Kecamatan Gedong Tataan
- b. Kecamatan Negeri Katon
- c. Kecamatan Tegineneng
- d. Kecamatan Way Lima
- e. Kecamatan Kedondong
- f. Kecamatan Padang Cermin
- g. Kecamatan Punduh Pidada

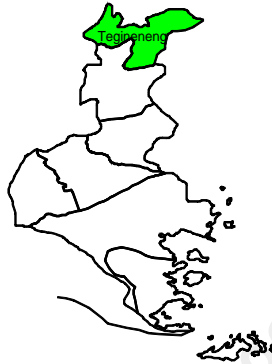
Untuk mewujudkan pelaksanaan Pola Minimal Pemerintahan berdasarkan Keputusan Mendagri No. 061/2835/SJ Tahun 2007 dan Peraturan Bupati Pesawaran No 01 Tahun 2007 Bab IV Paragraf 4 Pasal 14 tentang Susunan Organisasi terdiri dari:

1. Camat
2. Sekretaris Kecamatan/Sekcam, membawahi:
  - Sub Bagian Umum
  - Sub Bagian Perencanaan dan Keuangan
  - Sub Bagian Informasi dan Komunikasi
3. Seksi pemerintahan dan Pertanahan
4. Seksi Perekonomian dan Pembangunan
5. Seksi Kesejahteraan Masyarakat
6. Seksi Penerimaan
7. Seksi Ketentraman dan Ketertiban Umum
8. Kelompok Jabatan Fungsional

# I. GEOGRAFI



<http://pes...anKab.l...go.id>



TABEL 1.1  
 LETAK KECAMATAN TEGINENENG  
 MENURUT BATAS WILAYAH  
 TAHUN 2009

Arah Mata Angin	Batas-Batas
(1)	(2)
Utara	Kecamatan Bumi Ratu Nuban Kab. Lampung Tengah
Timur	Kecamatan Trimurjo Kota Metro
Selatan	Kecamatan Natar Kab. Lampung Selatan
Barat	Kecamatan Adi Luwih Kab. Tanggamus dan Kecamatan Negeri Katon Kab. Pesawaran

Sumber : Kantor Kecamatan Tegineneng

TABEL 1.2  
 LUAS KECAMATAN TEGINENENG  
 DIRINCI PER DESA/KE LURAHAN  
 TAHUN 2009

Desa / Kelurahan	Luas	
	Km <sup>2</sup>	Ha
(1)	(2)	(3)
1. Kresno Widodo	12.16	1,216
2. Gedung Gumanti	19.35	1,935
3. Kejadian	3.20	320
4. Bumiagung	14.07	1,407
5. Batang Hari Ogan	6.91	691
6. Rejoagung	10.85	1,085
7. Kota Agung	10.50	1,050
8. Negara Ratuwates	4.01	401
9. Gunung Sugih Baru	5.13	513
10. Margo Mulyo	6.89	689
11. Trimulyo	10.07	1,007
12. Sinar Jati	7.17	717
13. Margo Rejo	10.29	1,029
14. Gerning	17.50	1,750
15. Panca Bakti	4.53	453
Jumlah	142.63	14,263

Sumber : Kantor Kecamatan Tegineneng

TABEL 1.3  
 RATA-RATA KETINGGIAN DARI PERMUKAAN LAUT  
 DI KECAMATAN TEGINENENG DIRINCI PER DESA/KELURAHAN  
 TAHUN 2009

Desa / Kelurahan	Rata-rata Ketinggian (meter)
(1)	(2)
1. Kresno Widodo	33
2. Gedung Gumanti	98
3. Kejadian	102
4. Bumiagung	100
5. Batang Hari Ogan	33
6. Rejoagung	108
7. Kota Agung	105
8. Negara Ratuwates	33
9. Gunung Sugih Baru	600
10. Margo Mulyo	100
11. Trimulyo	60
12. Sinar Jati	60
13. Margo Rejo	500
14. Gerning	500
15. Panca Bakti	500
Ketinggian Ibukota Kecamatan	500

Sumber : Kantor Kecamatan Tegineneng

TABEL 1.4.  
 LETAK GEOGRAFIS KECAMATAN TEGINENENG  
 MENURUT PANTAI BUKAN PANTAI DIRINCI PER DESA/KE LURAHAN  
 TAHUN 2009

Desa / Kelurahan	Pantai	Bukan Pantai		
		Lembah/DAS	Lereng/Bukit	Dataran
(1)	(2)	(3)	(4)	(5)
1. Kresno Widodo	Bukan Pantai	-	-	1
2. Gedung Gumanti	Bukan Pantai	-	-	1
3. Kejadian	Bukan Pantai	-	-	1
4. Bumiagung	Bukan Pantai	-	-	1
5. Batang Hari Ogan	Bukan Pantai	-	-	1
6. Rejoagung	Bukan Pantai	-	-	1
7. Kota Agung	Bukan Pantai	-	-	1
8. Negara Ratuwates	Bukan Pantai	-	-	1
9. Gunung Sugih Baru	Bukan Pantai	-	-	1
10. Margo Mulyo	Bukan Pantai	-	-	1
11. Trimulyo	Bukan Pantai	-	-	1
12. Sinar Jati	Bukan Pantai	-	-	1
13. Margo Rejo	Bukan Pantai	-	-	1
14. Gerning	Bukan Pantai	-	-	1
15. Panca Bakti	Bukan Pantai	-	-	1
Jumlah		-	-	15

Sumber : Kantor Kecamatan Tegineneng



TABEL 1.5.  
 JARAK DESA KE KANTOR KECAMATAN DAN KABUPATEN  
 DIRINCI PER DESA/KE LURAHAN  
 TAHUN 2009

Desa / Kelurahan	Jarak ke Kantor (Km)	
	Kecamatan	Kabupaten
(1)	(2)	(3)
1. Kresno Widodo	12.00	24.00
2. Gedung Gumanti	8.00	31.00
3. Kejadian	8.00	30.00
4. Bumiagung	7.00	29.00
5. Batang Hari Ogan	12.00	33.00
6. Rejoagung	9.00	31.00
7. Kota Agung	11.00	33.00
8. Negara Ratuwates	13.00	34.00
9. Gunung Sugih Baru	14.00	35.00
10. Margo Mulyo	8.00	34.00
11. Trimulyo	0.50	31.00
12. Sinar Jati	7.00	23.00
13. Margo Rejo	10.00	25.00
14. Gerning	5.00	29.00
15. Panca Bakti	7.00	31.00
Rata-Rata	8.77	30.20

Sumber : Kantor Kecamatan Tegineneng

## II. PEMERINTAHAN

---



TABEL 2.1  
 KLASIFIKASI DESA DI KECAMATAN TEGINENENG  
 DIRINCI PER DESA/KE LURAHAN  
 TAHUN 2009

Desa / Kelurahan	Klasifikasi Desa		
	Swadaya	Swakarya	Swasembada
(1)	(2)	(3)	(4)
1. Kresno Widodo	-	-	1
2. Gedung Gumanti	-	-	1
3. Kejadian	-	-	1
4. Bumiagung	-	1	-
5. Batang Hari Ogan	1	-	-
6. Rejoagung	-	-	1
7. Kota Agung	-	1	-
8. Negara Ratuwates	-	1	-
9. Gunung Sugih Baru	-	1	-
10. Margo Mulyo	-	1	-
11. Trimulyo	-	-	1
12. Sinar Jati	-	1	-
13. Margo Rejo	-	1	-
14. Gerning	-	-	1
15. Panca Bakti	-	1	-
Jumlah	1	8	6

Sumber : Kantor Kecamatan Tegineneng

TABEL 2.2  
 STATUS DESA DI KECAMATAN TEGINENENG  
 DIRINCI PER DESA/KE LURAHAN  
 TAHUN 2009

Desa / Kelurahan	Status Desa	
	Definitif	Persiapan
(1)	(2)	(3)
1. Kresno Widodo	1	-
2. Gedung Gumanti	1	-
3. Kejadian	1	-
4. Bumiagung	1	-
5. Batang Hari Ogan	1	-
6. Rejoagung	1	-
7. Kota Agung	1	-
8. Negara Ratuwates	1	-
9. Gunung Sugih Baru	1	-
10. Margo Mulyo	1	-
11. Trimulyo	1	-
12. Sinar Jati	1	-
13. Margo Rejo	1	-
14. Gerning	1	-
15. Panca Bakti	1	-
Jumlah	15	-

Sumber : Kantor Kecamatan Tegineneng

TABEL 2.3.  
 BANYAKNYA DUSUN, RUKUN WARGA (RW) DAN RUKUN TETANGGA (RT)  
 DI KECAMATAN TEGINENENG DIRINCI PER DESA/KE LURAHAN  
 TAHUN 2009

Desa / Kelurahan	Dusun	RW	RT
(1)	(2)	(3)	(4)
1. Kresno Widodo	8	8	29
2. Gedung Gumanti	7	7	19
3. Kejadian	2	2	8
4. Bumiagung	10	10	43
5. Batang Hari Ogan	3	3	11
6. Rejoagung	7	7	26
7. Kota Agung	6	6	15
8. Negara Ratuwates	2	2	4
9. Gunung Sugih Baru	3	3	8
10. Margo Mulyo	6	6	24
11. Trimulyo	9	9	29
12. Sinar Jati	5	5	5
13. Margo Rejo	5	5	16
14. Gerning	5	5	15
15. Panca Bakti	3	3	5
Jumlah	81	81	257

Sumber : Kantor Kecamatan Tegineneng

TABEL 2.4.  
 JUMLAH BANGUNAN RUMAH DI KECAMATAN TEGINENENG  
 MENURUT KUALITASNYA DIRINCI PER DESA/KE LURAHAN  
 TAHUN 2009

Desa / Kelurahan	Kualitas bangunan		
	Permanen	Semi Permanen	Bukan Permanen
(1)	(2)	(3)	(4)
1. Kresno Widodo	511	673	333
2. Gedung Gumanti	527	147	455
3. Kejadian	115	128	88
4. Bumiagung	967	211	311
5. Batang Hari Ogan	273	119	125
6. Rejoagung	677	215	341
7. Kota Agung	279	127	119
8. Negara Ratuwates	110	18	55
9. Gunung Sugih Baru	124	57	82
10. Margo Mulyo	489	128	205
11. Trimulyo	875	196	208
12. Sinar Jati	201	31	77
13. Margo Rejo	465	464	203
14. Gerning	343	259	244
15. Panca Bakti	103	127	73
Jumlah	6,059	2,900	2,919

Sumber : Kantor Kecamatan Tegineneng

### III. PENDUDUK DAN KELUARGA BERENCANA

---



TABEL 3.1  
 PENDUDUK KECAMATAN TEGINENENG  
 MENURUT JENIS KELAMIN, DAN SEX RATIO  
 TAHUN 1991 - 2009

T a h u n	Laki-laki	Perempuan	Jumlah	Sex Ratio
(1)	(2)	(3)	(4)	(5)
1991	83,125	79,150	162,275	105.02
1992	83,296	79,319	162,615	105.01
1993	82,970	79,465	162,435	104.41
1994	84,563	79,849	164,412	105.90
1995	85,397	79,984	165,381	106.77
1996	86,589	82,479	169,068	104.98
1997	85,449	82,252	167,701	103.89
1998	85,972	82,648	168,620	104.02
1999	23,185	22,136	45,321	104.74
2000	23,170	22,058	45,228	105.04
2001	23,229	22,152	45,381	104.86
2002	23,916	22,270	46,186	107.39
2003	24,835	22,693	47,528	109.44
2004	25,898	23,767	49,665	108.97
2005	26,165	23,878	50,043	109.58
2006	26,427	24,416	50,843	108.24
2007	26,867	25,080	51,947	107.13
2008	27,979	25,902	53,881	108.02
2009	29,195	27,028	56,223	108.02

Catatan : Data 1990-1998 tergabung dengan Kecamatan Natar

Sumber : Badan Pusat Statistik Kabupaten Pesawaran



TABEL 3.2  
 PENDUDUK KECAMATAN TEGINENENG  
 MENURUT KELOMPOK UMUR, JENIS KELAMIN, DAN SEX RATIO  
 TAHUN 2009

Kelompok Umur	Laki-laki	Perempuan	Jumlah	Sex Ratio
(1)	(2)	(3)	(4)	(5)
0 - 4	2,518	2,504	5,022	100.56
5 - 9	2,875	2,405	5,280	119.54
10 - 14	3,270	2,918	6,188	112.06
15 - 19	2,911	2,651	5,562	109.81
20 - 24	2,059	1,931	3,990	106.63
25 - 29	2,564	2,277	4,841	112.60
30 - 34	2,226	2,113	4,339	105.35
35 - 39	2,005	2,209	4,214	90.77
40 - 44	1,886	1,860	3,746	101.40
45 - 49	1,869	1,790	3,659	104.41
50 - 54	1,637	1,210	2,847	135.29
55 - 59	961	679	1,640	141.53
60 - 64	727	910	1,637	79.89
65 - 69	382	696	1,078	54.89
70 - 74	544	496	1,040	109.68
75 +	761	379	1,140	200.79
<b>Jumlah</b>	<b>29,195</b>	<b>27,028</b>	<b>56,223</b>	<b>108.02</b>

Keterangan : Data diolah dari hasil Proyeksi

TABEL 3.3.  
 JUMLAH PENDUDUK KECAMATAN TEGINENENG  
 MENURUT DESA, JENIS KELAMIN, DAN SEX RATIO  
 TAHUN 2009

Desa / Kelurahan	Laki-laki	Perempuan	Jumlah	Sex Ratio
(1)	(3)	(4)	(5)	(6)
1. Kresno Widodo	3,420	3,105	6,525	110.14
2. Gedung Gumanti	2,723	2,464	5,187	110.51
3. Kejadian	856	784	1,640	109.18
4. Bumiagung	4,057	3,685	7,742	110.09
5. Batang Hari Ogan	1,358	1,335	2,693	101.72
6. Rejoagung	3,063	2,818	5,881	108.69
7. Kota Agung	1,233	1,122	2,355	109.89
8. Negara Ratuwates	568	535	1,103	106.17
9. Gunung Sugih Baru	694	644	1,338	107.76
10. Margo Mulyo	1,914	1,808	3,722	105.86
11. Trimulyo	3,080	2,837	5,917	108.57
12. Sinar Jati	792	647	1,439	122.41
13. Margo Rejo	2,607	2,459	5,066	106.02
14. Gerning	1,895	1,924	3,819	98.49
15. Panca Bakti	935	861	1,796	108.59
Jumlah	29,195	27,028	56,223	108.02

Keterangan : Data diolah dari hasil Proyeksi

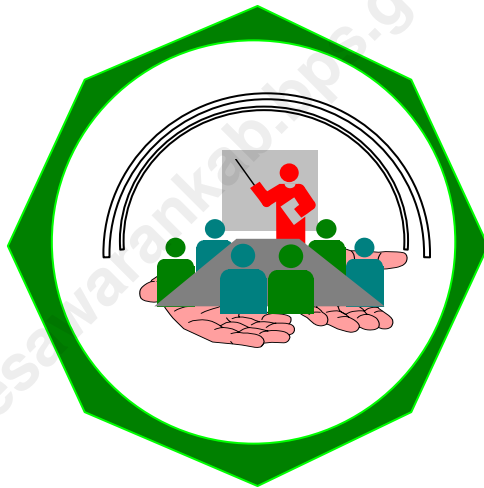
TABEL 3.4.  
KEPADATAN PENDUDUK  
DI KECAMATAN TEGINENENG DIRINCI PER DESA/KE LURAHAN  
TAHUN 2009

Desa / Kelurahan	Luas (Km <sup>2</sup> )	Penduduk (J iwa)	Kepadatan Penduduk (J iwa/Km <sup>2</sup> )
(1)	(2)	(3)	(4)
1. Kresno Widodo	12.16	6,525	536.60
2. Gedung Gumanti	19.35	5,187	268.06
3. Kejadian	3.20	1,640	512.50
4. Bumiagung	14.07	7,742	550.25
5. Batang Hari Ogan	6.91	2,693	389.73
6. Rejoagung	10.85	5,881	542.03
7. Kota Agung	10.50	2,355	224.29
8. Negara Ratuwates	4.01	1,103	275.06
9. Gunung Sugih Baru	5.13	1,338	260.82
10. Margo Mulyo	6.89	3,722	540.20
11. Trimulyo	10.07	5,917	587.59
12. Sinar Jati	7.17	1,439	200.70
13. Margo Rejo	10.29	5,066	492.32
14. Gerning	17.50	3,819	218.23
15. Panca Bakti	4.53	1,796	396.47
Jumlah	142,63	56,223	364.21

Sumber : Kantor Kecamatan Tegineneng

## IV. SOSIAL

---



<http://pesawatankab.go.id>

TABEL 4.1.  
BANYAKNYA SEKOLAH DI KECAMATAN TEGINENENG  
MENURUT TINGKATANNYA PER DESA/KE LURAHAN  
TAHUN 2009

Desa / Kelurahan	T K		S D		SLTP		SLTA	
	Negeri	Swasta	Negeri	Swasta	Negeri	Swasta	Negeri	Swasta
	(1)	(2)	(3)	(4)	(5)	(6)	(7)	(8)
1. Kresno Widodo	-	3	6	1	1	1	1	-
2. Gedung Gumanti	-	-	3	-	-	-	-	-
3. Kejadian	-	-	1	-	1	-	-	-
4. Bumiagung	-	2	4	2	-	2	-	-
5. Batang Hari Ogan	-	1	2	-	-	-	-	-
6. Rejoagung	-	1	3	1	-	3	-	-
7. Kota Agung	-	-	1	-	-	-	1	-
8. Negara Ratuwates	-	-	1	-	-	-	-	-
9. Gunung Sugih Baru	-	-	1	-	-	-	-	-
10. Margo Mulyo	-	2	3	-	-	1	-	-
11. Trimulyo	-	1	2	1	1	1	-	2
12. Sinar Jati	-	-	1	-	1	-	-	-
13. Margo Rejo	-	-	3	1	-	1	-	-
14. Geming	-	1	3	1	-	2	-	-
15. Panca Bakti	-	-	1	-	-	-	-	-
Jumlah	-	11	35	7	4	11	2	2

Sumber : Cabdin Pendidikan Kecamatan Tegineneng

TABEL 4.2.  
 JUMLAH SEKOLAH DASAR, MURID DAN GURU DI KECAMATAN TEGINENENG  
 DIRINCI PER DESA/KE LURAHAN  
 TAHUN 2009

Desa / Kelurahan	Jumlah		
	Sekolah	Murid	Guru
(1)	(2)	(3)	(4)
1. Kresno Widodo	6	812	61
2. Gedung Gumanti	3	393	33
3. Kejadian	1	161	9
4. Bumiagung	4	1,023	68
5. Batang Hari Ogan	2	268	26
6. Rejoagung	3	631	41
7. Kota Agung	1	73	6
8. Negara Ratuwates	1	70	11
9. Gunung Sugih Baru	1	64	9
10. Margo Mulyo	3	567	36
11. Trimulyo	2	637	33
12. Sinar Jati	1	165	10
13. Margo Rejo	3	473	26
14. Gerning	3	402	26
15. Panca Bakti	1	157	8
Jumlah	35	5,896	403

Sumber : Cabdin Pendidikan Kecamatan Tegineneng

TABEL 4.3.  
 JUMLAH SEKOLAH IBTIDAIYAH, MURID DAN GURU DI KECAMATAN TEGINENENG  
 DIRINCI PER DESA/KE LURAHAN  
 TAHUN 2009

Desa / Kelurahan	Jumlah		
	Sekolah	Murid	Guru
(1)	(2)	(3)	(4)
1. Kresno Widodo	1	59	9
2. Gedung Gumanti	-	-	-
3. Kejadian	-	-	-
4. Bumiagung	2	84	14
5. Batang Hari Ogan	-	-	-
6. Rejoagung	1	67	10
7. Kota Agung	-	-	-
8. Negara Ratuwates	-	-	-
9. Gunung Sugih Baru	-	-	-
10. Margo Mulyo	-	-	-
11. Trimulyo	1	91	12
12. Sinar Jati	-	-	-
13. Margo Rejo	1	87	13
14. Gerning	1	81	9
15. Panca Bakti	-	-	-
Jumlah	7	469	67

Sumber : Cabdin Pendidikan Kecamatan Tegineneng

TABEL 4.4.  
 JUMLAH SLTP NEGERI, MURID DAN GURU DI KECAMATAN TEGINENENG  
 DIRINCI PER DESA/KE LURAHAN  
 TAHUN 2009

Desa / Kelurahan	Jumlah		
	Sekolah	Murid	Guru
(1)	(2)	(3)	(4)
1. Kresno Widodo	1	452	30
2. Gedung Gumanti	-	-	-
3. Kejadian	1	495	38
4. Bumiagung	-	-	-
5. Batang Hari Ogan	-	-	-
6. Rejoagung	-	-	-
7. Kota Agung	-	-	-
8. Negara Ratuwates	-	-	-
9. Gunung Sugih Baru	-	-	-
10. Margo Mulyo	-	-	-
11. Trimulyo	1	318	26
12. Sinar Jati	1	111	10
13. Margo Rejo	-	-	-
14. Gerning	-	-	-
15. Panca Bakti	-	-	-
Jumlah	4	1,376	104

Sumber : Cabdin Pendidikan Kecamatan Tegineneng



TABEL 4.5.  
 JUMLAH SLTP SWASTA, MURID DAN GURU DI KECAMATAN TEGINENENG  
 DIRINCI PER DESA/KE LURAHAN  
 TAHUN 2009

Desa / Kelurahan	Jumlah		
	Sekolah	Murid	Guru
(1)	(2)	(3)	(4)
1. Kresno Widodo	-	-	-
2. Gedung Gumanti	-	-	-
3. Kejadian	-	-	-
4. Bumiagung	1	76	13
5. Batang Hari Ogan	-	-	-
6. Rejoagung	1	117	13
7. Kota Agung	-	-	-
8. Negara Ratuwates	-	-	-
9. Gunung Sugih Baru	-	-	-
10. Margo Mulyo	1	219	18
11. Trimulyo	-	-	-
12. Sinar Jati	-	-	-
13. Margo Rejo	-	-	-
14. Gerning	1	179	12
15. Panca Bakti	-	-	-
Jumlah	4	591	56

Sumber : Cabdin Pendidikan Kecamatan Tegineneng

TABEL 4.6.  
 JUMLAH SEKOLAH MTS, MURID DAN GURU DI KECAMATAN TEGINENENG  
 DIRINCI PER DESA/KEKURAHAN  
 TAHUN 2009

Desa / Kelurahan	Jumlah		
	Sekolah	Murid	Guru
(1)	(2)	(3)	(4)
1. Kresno Widodo	1	76	18
2. Gedung Gumanti	-	-	-
3. Kejadian	-	-	-
4. Bumiagung	1	82	12
5. Batang Hari Ogan	-	-	-
6. Rejoagung	2	159	28
7. Kota Agung	-	-	-
8. Negara Ratuwates	-	-	-
9. Gunung Sugih Baru	-	-	-
10. Margo Mulyo	-	-	-
11. Trimulyo	1	94	20
12. Sinar Jati	-	-	-
13. Margo Rejo	1	61	19
14. Gerning	1	100	22
15. Panca Bakti	-	-	-
Jumlah	7	572	119

Sumber : Cabdin Pendidikan Kecamatan Tegineneng

TABEL 4.7.  
JUMLAH SLTA NEGERI, MURID DAN GURU DI KECAMATAN TEGINENENG  
DIRINCI PER DESA/KELURAHAN  
TAHUN 2009

Desa / Kelurahan	Jumlah		
	Sekolah	Murid	Guru
(1)	(2)	(3)	(4)
1. Kresno Widodo	1	114	24
2. Gedung Gumanti	-	-	-
3. Kejadian	-	-	-
4. Bumiagung	-	-	-
5. Batang Hari Ogan	-	-	-
6. Rejoagung	-	-	-
7. Kota Agung	1	169	16
8. Negara Ratuwates	-	-	-
9. Gunung Sugih Baru	-	-	-
10. Margo Mulyo	-	-	-
11. Trimulyo	-	-	-
12. Sinar Jati	-	-	-
13. Margo Rejo	-	-	-
14. Gerning	-	-	-
15. Panca Bakti	-	-	-
Jumlah	2	283	40

Sumber : Cabdin Pendidikan Kecamatan Tegineneng

TABEL 4.8.  
 JUMLAH SLTA SWASTA, MURID DAN GURU DI KECAMATAN TEGINENENG  
 DIRINCI PER DESA/KE LURAHAN  
 TAHUN 2009

Desa / Kelurahan	Jumlah		
	Sekolah	Murid	Guru
(1)	(2)	(3)	(4)
1. Kresno Widodo	-	-	-
2. Gedung Gumanti	-	-	-
3. Kejadian	-	-	-
4. Bumiagung	-	-	-
5. Batang Hari Ogan	-	-	-
6. Rejoagung	-	-	-
7. Kota Agung	-	-	-
8. Negara Ratuwates	-	-	-
9. Gunung Sugih Baru	-	-	-
10. Margo Mulyo	-	-	-
11. Trimulyo	2	135	33
12. Sinar Jati	-	-	-
13. Margo Rejo	-	-	-
14. Gerning	-	-	-
15. Panca Bakti	-	-	-
Jumlah	2	135	33

Sumber : Cabdin Pendidikan Kecamatan Tegineneng

TABEL 4.9  
 JUMLAH SARANA KESEHATAN DI KECAMATAN TEGINENENG  
 DIRINCI PER DESA/KE LURAHAN  
 TAHUN 2009

Desa / Kelurahan	Sarana Kesehatan		
	Puskesmas Induk	Puskesmas Pembantu	Posyandu
(1)	(2)	(3)	(4)
1. Kresno Widodo	-	1	7
2. Gedung Gumanti	-	-	7
3. Kejadian	-	-	2
4. Bumiagung	1	-	8
5. Batang Hari Ogan	-	-	1
6. Rejoagung	-	1	4
7. Kota Agung	-	-	2
8. Negara Ratuwates	-	-	2
9. Gunung Sugih Baru	-	1	2
10. Margo Mulyo	-	1	4
11. Trimulyo	1	-	6
12. Sinar Jati	-	-	1
13. Margo Rejo	-	1	3
14. Gerning	-	-	5
15. Panca Bakti	-	-	1
Jumlah	2	5	55

Sumber : Puskesmas Kecamatan Tegineneng

TABEL 4.10.  
 JUMLAH TENAGA KESEHATAN DI KECAMATAN TEGINENENG  
 DIRINCI PER DESA/KE LURAHAN  
 TAHUN 2009

Desa / Kelurahan	Tenaga Kesehatan		
	Dokter	Bidan	Dukun Bayi
(1)	(2)	(3)	(4)
1. Kresno Widodo	-	1	4
2. Gedung Gumanti	-	1	4
3. Kejadian	-	1	3
4. Bumiagung	2	2	10
5. Batang Hari Ogan	-	1	5
6. Rejoagung	-	1	7
7. Kota Agung	-	1	2
8. Negara Ratuwates	-	1	-
9. Gunung Sugih Baru	-	1	1
10. Margo Mulyo	-	1	4
11. Trimulyo	-	1	4
12. Sinar Jati	-	1	3
13. Margo Rejo	-	1	4
14. Gerning	-	1	2
15. Panca Bakti	-	1	2
Jumlah	2	16	55

Sumber : Puskesmas Kecamatan Tegineneng

TABEL 4.11.  
BANYAKNYA TEMPAT IBADAH DI KECAMATAN TEGINENENG  
DIRINCI PER DESA/KELURAHAN  
TAHUN 2009

Desa / Kelurahan	Masjid	Mushol lah/ Langgar	Gereja		Pura	Vihara	Klen- teng
			Kristen	Katolik			
(1)	(2)	(3)	(4)	(5)	(6)	(7)	(8)
1. Kresno Widodo	6	8	1	1	-	-	-
2. Gedung Gumanti	8	4	-	-	-	-	-
3. Kejadian	3	3	-	-	-	-	-
4. Bumiagung	14	12	-	1	-	-	-
5. Batang Hari Ogan	4	6	-	-	-	-	-
6. Rejoagung	8	10	-	-	-	-	-
7. Kota Agung	6	2	-	-	-	-	-
8. Negara Ratuwates	2	1	-	-	-	-	-
9. Gunung Sugih Baru	3	2	-	-	-	-	-
10. Margo Mulyo	6	5	2	1	-	-	-
11. Trimulyo	12	11	-	1	-	-	-
12. Sinar Jati	3	2	-	-	-	-	-
13. Margo Rejo	3	5	1	1	-	2	-
14. Gerning	5	12	-	-	-	-	-
15. Panca Bakti	2	4	-	-	-	-	-
Jumlah	85	87	4	5	-	2	-

Sumber : Kantor Urusan Agama Kecamatan Tegineneng

TABEL 4.12.  
BANYAKNYA NIKAH, CERAI, TALAK DAN RUJUK  
DI KECAMATAN TEGINENENG DIRINCI PER DESA/KELURAHAN  
TAHUN 2009

Desa / Kelurahan	Nikah	Cerai	Talak	Rujuk
(1)	(2)	(3)	(4)	(5)
1. Kresno Widodo	57	-	-	-
2. Gedung Gumanti	51	-	-	-
3. Kejadian	20	-	-	-
4. Bumiagung	88	-	-	-
5. Batang Hari Ogan	41	-	-	-
6. Rejoagung	71	-	-	-
7. Kota Agung	23	-	-	-
8. Negara Ratuwates	10	-	-	-
9. Gunung Sugih Baru	14	-	-	-
10. Margo Mulyo	50	-	-	-
11. Trimulyo	75	-	-	-
12. Sinar Jati	13	-	-	-
13. Margo Rejo	34	-	-	-
14. Gerning	46	-	-	-
15. Panca Bakti	20	-	-	-
Jumlah	613	-	-	-

Sumber : Kantor Urusan Agama Kecamatan Tegineneng



TABEL 4.13.  
KEBERADAAN SARANA/LAPANGAN OLAH RAGA  
DI KECAMATAN TEGINENENG DIRINCI PER DESA/KELURAHAN  
TAHUN 2009

Desa / Kelurahan	Sepak Bola	Bulu Tangkis	Bola Volley
(1)	(2)	(3)	(4)
1. Kresno Widodo	Ada	Ada	Ada
2. Gedung Gumanti	Ada	Ada	Ada
3. Kejadian	Tidak Ada	Tidak Ada	Ada
4. Bumiagung	Ada	Ada	Ada
5. Batang Hari Ogan	Ada	Ada	Ada
6. Rejoagung	Ada	Ada	Ada
7. Kota Agung	Ada	Ada	Ada
8. Negara Ratuwates	Tidak Ada	Ada	Ada
9. Gunung Sugih Baru	Ada	Ada	Ada
10. Margo Mulyo	Ada	Ada	Ada
11. Trimulyo	Ada	Ada	Ada
12. Sinar Jati	Tidak Ada	Tidak Ada	Ada
13. Margo Rejo	Ada	Ada	Ada
14. Gerning	Ada	Ada	Ada
15. Panca Bakti	Ada	Ada	Ada

Sumber : Kantor Kecamatan Tegineneng

TABEL 4.14.  
BANYAKNYA ALUN-ALUN, TEMPAT REKREASI, DAN PENYEWAAN VCD  
DI KECAMATAN TEGINENENG DIRINCI PER DESA/KELURAHAN  
TAHUN 2009

Desa / Kelurahan	Lapangan Terbuka/Alun- alun/Taman	Tempat Hiburan/ Rekreasi	Penyewaan Video/ VCD/LD
(1)	(2)	(3)	(4)
1. Kresno Widodo	-	-	-
2. Gedung Gumanti	-	-	-
3. Kejadian	-	-	-
4. Bumiagung	-	-	-
5. Batang Hari Ogan	-	-	-
6. Rejoagung	-	-	-
7. Kota Agung	-	-	-
8. Negara Ratuwates	-	-	-
9. Gunung Sugih Baru	-	-	-
10. Margo Mulyo	-	-	-
11. Trimulyo	-	-	-
12. Sinar Jati	-	-	-
13. Margo Rejo	-	-	-
14. Gerning	-	-	-
15. Panca Bakti	-	-	-
Jumlah	-	-	-

Sumber : Kantor Kecamatan Tegineneng

# V. PERTANIAN

---



TABEL 5.1.  
 LUAS LAHAN SAWAH DI KECAMATAN TEGINENENG  
 MENURUT JENISNYA DIRINCI PER DESA/KE LURAHAN (Hektar)  
 TAHUN 2009

Desa / Kelurahan	Lahan Sawah (Ha)			Jumlah
	Berpengairan	Tidak berpengairan	Sementara Tidak Diusahakan	
(1)	(2)	(3)	(4)	(5)
1. Kresno Widodo	-	345	-	345
2. Gedung Gumanti	12	19	-	31
3. Kejadian	-	10	-	10
4. Bumiagung	16	24	-	40
5. Batang Hari Ogan	-	30	-	30
6. Rejoagung	40	65	-	105
7. Kota Agung	10	10	-	20
8. Negara Ratuwates	-	30	-	30
9. Gunung Sugih Baru	75	75	-	150
10. Margo Mulyo	36	464	-	500
11. Trimulyo	31	39	-	70
12. Sinar Jati	49	11	-	60
13. Margo Rejo	62	-	-	62
14. Gerning	23	27	-	50
15. Panca Bakti	15	20	-	35
Jumlah	369	1,169	0	1,538

Sumber : Kantor Kecamatan Tegineneng

TABEL 5.2.  
 LUAS LAHAN BUKAN SAWAH DI KE CAMATAN TEGINENENG  
 MENURUT JENISNYA DIRINCI PER DESA/KE LURAHAN (Hektar)  
 TAHUN 2009

Desa / Kelurahan	Lahan Bukan Sawah (Ha)							Jumlah
	Ladang/tegal/tebat/kolam	Perkebunan	Hutan Rakyat	Pemukiman	Industri	Pekantoran/Pertokoan	Lainnya	
(1)	(2)	(3)	(4)	(5)	(6)	(7)	(8)	(9)
1. Kresno Widodo	550	5	-	235	-	-	81	871
2. Gedung Gumanti	450	829	200	15	-	-	410	1,904
3. Kejadian	203	72	-	25	-	-	10	310
4. Bumiagung	470	153	-	393	2	3	346	1,367
5. Batang Hari Ogan	444	102	20	15	-	-	80	661
6. Rejoagung	565	158	-	177	-	-	80	980
7. Kota Agung	290	41	-	682	-	7	10	1,030
8. Negara Ratuwates	287	37	-	43	-	-	4	371
9. Gunung Sugih	176	66	-	111	-	-	11	363
10. Margo Mulyo	71	5	-	101	-	-	12	189
11. Trimulyo	745	87	-	78	-	4	23	937
12. Sinar Jati	510	53	-	89	-	1	4	657
13. Margo Rejo	497	98	-	354	-	4	14	967
14. Gerning	511	72	-	343	-	4	770	1,700
15. Panca Bakti	216	56	-	138	-	1	7	418
<b>Jumlah</b>	<b>5,984</b>	<b>1,834</b>	<b>220</b>	<b>2,798</b>	<b>2</b>	<b>24</b>	<b>1,862</b>	<b>12,725</b>

Sumber : Kantor Kecamatan Tegineneng

TABEL 5.3  
 LUAS TANAM DAN PRODUKSI PADI DAN JAGUNG  
 DI KECAMATAN TEGINENENG DIRINCI PER DESA/KEKURAHAN  
 TAHUN 2009

Desa / Kelurahan	Luas Tanam (Ha)		Produksi (ton)	
	Padi	Jagung	Padi	Jagung
(1)	(2)	(3)	(4)	(5)
1. Kresno Widodo	543	150	3,149	1,140
2. Gedung Gumanti	57	286	325	2,145
3. Kejadian	16	106	91	806
4. Bumiagung	75	187	412	1,384
5. Batang Hari Ogan	59	212	324	1,611
6. Rejoagung	155	268	852	1,983
7. Kota Agung	36	87	194	644
8. Negara Ratuwates	50	191	280	1,432
9. Gunung Sugih Baru	300	84	1,710	622
10. Margo Mulyo	810	161	4,455	1,175
11. Trimulyo	138	446	731	3,523
12. Sinar Jati	110	387	616	3,057
13. Margo Rejo	124	349	670	2,722
14. Gerning	90	363	477	2,868
15. Panca Bakti	60	104	330	811
Jumlah	2,623	3,381	14,616	25,923

Sumber : Kacabdin Tanaman Pangan Kecamatan Tegineneng

TABEL 5.4.  
 LUAS TANAM DAN PRODUKSI UBI KAYU DAN UBI JALAR  
 DI KECAMATAN TEGINENENG DIRINCI PER DESA/KEKURAHAN  
 TAHUN 2009

Desa / Kelurahan	Luas Tanam (Ha)		Produksi (ton)	
	Ubi Kayu	Ubi Jalar	Ubi Kayu	Ubi Jalar
(1)	(2)	(3)	(4)	(5)
1. Kresno Widodo	70	3	1,680	21
2. Gedung Gumanti	74	1	1,717	8
3. Kejadian	31	-	698	-
4. Bumiagung	51	-	1,188	-
5. Batang Hari Ogan	72	-	1,656	-
6. Rejoagung	82	3	1,894	26
7. Kota Agung	101	1	2,293	8
8. Negara Ratuwates	76	-	1,725	-
9. Gunung Sugih Baru	88	-	1,980	-
10. Margo Mulyo	78	3	1,778	21
11. Trimulyo	131	2	1,958	15
12. Sinar Jati	118	-	2,726	-
13. Margo Rejo	96	-	2,189	-
14. Gerning	89	-	2,011	-
15. Panca Bakti	44	2	1,034	14
Jumlah	1,201	14	26,527	113

Sumber : Kacabdin Tanaman Pangan Kecamatan Tegineneng

TABEL 5.5.  
 LUAS TANAM DAN PRODUKSI KACANG TANAH DAN KACANG HIJAU  
 DI KECAMATAN TEGINENENG DIRINCI PER DESA/KELURAHAN  
 TAHUN 2009

Desa / Kelurahan	Luas Tanam (Ha)		Produksi (ton)	
	Kacang Tanah	Kacang Hijau	Kacang Tanah	Kacang Hijau
(1)	(2)	(3)	(4)	(5)
1. Kresno Widodo	49	13	59	10
2. Gedung Gumanti	3	-	4	-
3. Kejadian	-	-	-	-
4. Bumiagung	6	-	7	-
5. Batang Hari Ogan	-	-	-	-
6. Rejoagung	-	-	-	-
7. Kota Agung	-	-	-	-
8. Negara Ratuwates	-	-	-	-
9. Gunung Sugih Baru	-	-	-	-
10. Margo Mulyo	45	13	58	11
11. Trimulyo	-	6	-	5
12. Sinar Jati	22	10	26	8
13. Margo Rejo	12	6	13	5
14. Gemring	7	-	7	-
15. Panca Bakti	-	-	-	-
Jumlah	143	46	174	39

Sumber : Kacabdin Tanaman Pangan Kecamatan Tegineneng



TABEL 5.6.  
 LUAS TANAM DAN PRODUKSI HORTIKULTURA  
 MENURUT JENISNYA DI KECAMATAN TEGINENENG  
 TAHUN 2009

Jenis Tanaman	Luas Tanam (Ha)	Produksi (Ton)
(1)	(2)	(3)
<b>I Sayuran</b>		
1. Cabe	128.0	1,280.0
2. Kacang Panjang	8.0	52.0
3. Tomat	6.0	18.0
4. Ketimun	5.0	25.0
5. Terong	7.0	24.5
6. Katsu	-	-
7. Bayam	3.0	4.0
8. Kangkung	3.0	4.5
<b>I Buah-buahan</b>		
1. Pisang	1.5	450.0
2. Mangga	40.0	1,280.0
3. Jeruk	6.0	66.0
4. Rambutan	37.0	277.5
5. Salak	-	-
6. Jambu Air	1.0	8.0
7. Durian	3.0	33.0
8. Alpokat	2.0	15.0
9. Nangka	1.0	9.5
10. Pepaya	1.0	12.0

Sumber : Kacabdin Tanaman Pangan Kecamatan Tegineneng

TABEL 5.7.  
 JUMLAH TERNAK DI KECAMATAN TEGINENENG  
 MENURUT JENISNYA DIRINCI PER DESA/KEKURAHAN  
 TAHUN 2009

Desa / Kelurahan	Jenis Ternak				
	Sapi	Kerbau	Kambing	Domba	Babi
(1)	(2)	(3)	(4)	(5)	(6)
1. Kresno Widodo	671	-	283	27	27
2. Gedung Gumanti	458	-	85	49	-
3. Kejadian	55	-	59	22	-
4. Bumiagung	187	-	63	39	-
5. Batang Hari Ogan	31	7	51	31	-
6. Rejoagung	147	-	182	35	-
7. Kota Agung	83	-	69	15	-
8. Negara Ratuwates	45	-	37	27	-
9. Gunung Sugih Baru	12	18	25	42	-
10. Margo Mulyo	261	-	119	17	-
11. Trimulyo	392	17	231	77	-
12. Sinar Jati	15	-	76	14	-
13. Margo Rejo	419	-	243	43	-
14. Gerning	265	-	72	37	-
15. Panca Bakti	89	-	83	19	-
Jumlah	3,130	42	1,678	494	27

Sumber : KCD Peternakan Kecamatan Tegineneng

TABEL 5.8.  
 JUMLAH UNGGAS DI KECAMATAN TEGINENENG  
 MENURUT JENISNYA DIRINCI PER DESA/KELURAHAN  
 TAHUN 2009

Desa / Kelurahan	Jenis Unggas		
	Ayam Buras	Ayam Ras	Itik
(1)	(2)	(3)	(4)
1. Kresno Widodo	4,601	-	25
2. Gedung Gumanti	3,309	63,000	21
3. Kejadian	655	2,450	20
4. Bumiagung	2,700	31,000	23
5. Batang Hari Ogan	683	11,000	37
6. Rejoagung	1,821	12,000	30
7. Kota Agung	850	4,500	26
8. Negara Ratuwates	505	6,000	19
9. Gunung Sugih Baru	440	6,100	15
10. Margo Mulyo	1,600	6,500	35
11. Trimulyo	3,201	7,800	17
12. Sinar Jati	705	-	20
13. Margo Rejo	1,900	-	34
14. Gerning	2,150	-	47
15. Panca Bakti	775	-	25
Jumlah	25,895	150,350	394

Sumber : Kantor Kecamatan Tegineneng

TABEL 5.9.  
 LUAS AREAL & PRODUKSI PERKEBUNAN RAKYAT DI KECAMATAN TEGINENENG  
 DIRINCI MENURUT JENIS KOMODITI  
 TAHUN 2009

Desa / Kelurahan	Luas Areal (Ha)				Produksi (Ton)
	TBM	TM	TR	Jumlah	
(1)	(2)	(3)	(4)	(5)	(6)
1. Cengkeh	-	4.00	6.0	10.00	1.40
2. Kakao	379.0	736.00	-	1,115.00	736.00
3. Karet	9.0	21.00	-	30.00	18.90
4. Kelapa Dalam	8.5	1,490.00	194.0	1,692.50	1,713.50
5. Kelapa Hibrida	-	56.00	49.0	105.00	54.60
6. Kelapa Sawit	34.0	148.00	-	182.00	547.60
7. Kopi Robusta	3.0	155.00	53.0	211.00	131.75
8. Lada	-	-	-	-	-
9. Jarak Pagar	-	120.00	-	120.00	31.80
Jumlah	433.5	2,730.00	302.0	3,465.50	3,235.55

Sumber : KCD Perkebunan Kecamatan Tegineneng

TABEL 5.10.  
 LUAS AREAL DAN PRODUKSI PERKEBUNAN RAKYAT KOMODITI CENGKEH  
 DI KECAMATAN TEGINENENG  
 TAHUN 2009

Desa / Kelurahan	Luas Areal (Ha)			Jumlah	Produksi (Ton)
	TBM	TM	TR		
(1)	(2)	(3)	(4)	(5)	(6)
1. Kresno Widodo	-	1.00	-	1.00	0.35
2. Gedung Gumanti	-	-	-	-	-
3. Kejadian	-	-	-	-	-
4. Bumiagung	-	-	1.00	1.00	-
5. Batang Hari Ogan	-	-	-	-	-
6. Rejoagung	-	-	-	-	-
7. Kota Agung	-	-	1.00	1.00	-
8. Negara Ratuwates	-	1.00	2.00	3.00	0.35
9. Gunung Sugih Baru	-	-	-	-	-
10. Margo Mulyo	-	1.00	1.00	2.00	0.35
11. Trimulyo	-	-	-	-	-
12. Sinar Jati	-	-	-	-	-
13. Margo Rejo	-	-	-	-	-
14. Gerning	-	-	-	-	-
15. Panca Bakti	-	1.00	1.00	2.00	0.35
Jumlah	-	4.00	6.00	10.00	1.40

Sumber : KCD Perkebunan Kecamatan Tegineneng

TABEL 5.11.  
 LUAS AREAL DAN PRODUKSI PERKEBUNAN RAKYAT KOMODITI KAKAO  
 DI KECAMATAN TEGINENENG  
 TAHUN 2009

Desa / Kelurahan	Luas Areal (Ha)			Jumlah	Produksi (Ton)
	TBM	TM	TR		
(1)	(2)	(3)	(4)	(5)	(6)
1. Kresno Widodo	15.00	48.00	-	63.00	48.00
2. Gedung Gumanti	46.00	67.00	-	113.00	67.00
3. Kejadian	-	17.00	-	17.00	17.00
4. Bumiagung	7.00	22.00	-	29.00	22.00
5. Batang Hari Ogan	12.00	60.00	-	72.00	60.00
6. Rejoagung	52.00	45.00	-	97.00	45.00
7. Kota Agung	25.00	37.00	-	62.00	37.00
8. Negara Ratuwates	3.00	25.00	-	28.00	25.00
9. Gunung Sugih Baru	7.00	18.00	-	25.00	18.00
10. Margo Mulyo	9.00	65.00	-	74.00	65.00
11. Trimulyo	141.00	139.00	-	280.00	139.00
12. Sinar Jati	32.00	67.00	-	99.00	67.00
13. Margo Rejo	6.00	23.00	-	29.00	23.00
14. Gerning	12.00	53.00	-	65.00	53.00
15. Panca Bakti	12.00	50.00	-	62.00	50.00
Jumlah	379.00	736.00	-	1,115.00	736.00

Sumber : KCD Perkebunan Kecamatan Tegineneng

TABEL 5.12.  
 LUAS AREAL DAN PRODUKSI PERKEBUNAN RAKYAT KOMODITI KARET  
 DI KECAMATAN TEGINENENG  
 TAHUN 2009

Desa / Kelurahan	Luas Areal (Ha)				Produksi (Ton)
	TBM	TM	TR	Jumlah	
(1)	(2)	(3)	(4)	(5)	(6)
1. Kresno Widodo	-	-	-	-	-
2. Gedung Gumanti	-	-	-	-	-
3. Kejadian	-	-	-	-	-
4. Bumiagung	-	5.00	-	5.00	4.50
5. Batang Hari Ogan	5.00	7.00	-	12.00	6.30
6. Rejoagung	-	-	-	-	-
7. Kota Agung	-	-	-	-	-
8. Negara Ratuwates	-	7.00	-	7.00	6.30
9. Gunung Sugih Baru	-	-	-	-	-
10. Margo Mulyo	-	-	-	-	-
11. Trimulyo	4.00	2.00	-	6.00	1.80
12. Sinar Jati	-	-	-	-	-
13. Margo Rejo	-	-	-	-	-
14. Gerning	-	-	-	-	-
15. Panca Bakti	-	-	-	-	-
Jumlah	9.00	21.00	-	30.00	18.90

Sumber : KCD Perkebunan Kecamatan Tegineneng

TABEL 5.13.  
 LUAS AREAL & PRODUKSI PERKEBUNAN RAKYAT KOMODITI KELAPA DALAM  
 DI KECAMATAN TEGINENENG  
 TAHUN 2009

Desa / Kelurahan	Luas Areal (Ha)				Produksi (Ton)
	TBM	TM	TR	Jumlah	
(1)	(2)	(3)	(4)	(5)	(6)
1. Kresno Widodo	-	112.00	5.00	117.00	134.4
2. Gedung Gumanti	-	76.00	22.00	98.00	83.6
3. Kejadian	-	48.00	4.00	52.00	55.2
4. Bumiagung	-	121.00	12.00	133.00	127.0
5. Batang Hari Ogan	-	78.00	12.00	90.00	93.6
6. Rejoagung	-	146.00	20.00	166.00	167.9
7. Kota Agung	-	96.00	12.00	108.00	115.2
8. Negara Ratuwates	-	112.00	7.00	119.00	123.2
9. Gunung Sugih Baru	-	90.00	15.00	105.00	99.0
10. Margo Mulyo	-	112.00	15.00	127.00	128.8
11. Trimulyo	-	103.00	19.00	122.00	118.4
12. Sinar Jati	-	105.00	7.00	112.00	126.0
13. Margo Rejo	-	112.00	12.00	124.00	123.2
14. Gerning	8.50	96.00	12.00	108.00	110.4
15. Panca Bakti	-	83.00	20.00	103.00	91.3
Jumlah	8.50	1,490.00	194.00	1,692.50	1,697.20

Sumber : KCD Perkebunan Kecamatan Tegineneng



TABEL 5.14.  
 LUAS AREAL & PRODUKSI PERKEBUNAN RAKYAT KOMODITI KELAPA HIBRIDA  
 DI KECAMATAN TEGINENENG  
 TAHUN 2009

Desa / Kelurahan	Luas Areal (Ha)				Produksi (Ton)
	TBM	TM	TR	Jumlah	
(1)	(2)	(3)	(4)	(5)	(6)
1. Kresno Widodo	-	-	-	-	-
2. Gedung Gumanti	-	-	-	-	-
3. Kejadian	-	-	-	-	-
4. Bumiagung	-	-	-	-	-
5. Batang Hari Ogan	-	-	-	-	-
6. Rejoagung	-	16.00	24.00	40.00	15.60
7. Kota Agung	-	-	-	-	-
8. Negara Ratuwates	-	-	-	-	-
9. Gunung Sugih Baru	-	-	-	-	-
10. Margo Mulyo	-	23.00	16.00	39.00	21.85
11. Trimulyo	-	17.00	9.00	26.00	17.15
12. Sinar Jati	-	-	-	-	-
13. Margo Rejo	-	-	-	-	-
14. Gerning	-	-	-	-	-
15. Panca Bakti	-	-	-	-	-
Jumlah	-	56.00	49.00	105.00	54.60

Sumber : KCD Perkebunan Kecamatan Tegineneng

TABEL 5.15.  
 LUAS AREAL DAN PRODUKSI PERKEBUNAN RAKYAT KOMODITI KELAPA SAWIT  
 DI KECAMATAN TEGINENENG  
 TAHUN 2009

Desa / Kelurahan	Luas Areal (Ha)				Produksi (Ton)
	TBM	TM	TR	Jumlah	
(1)	(2)	(3)	(4)	(5)	(6)
1. Kresno Widodo	-	-	-	-	-
2. Gedung Gumanti	-	7.00	-	7.00	24.85
3. Kejadian	-	-	-	-	-
4. Bumiagung	-	-	-	-	-
5. Batang Hari Ogan	-	-	-	-	-
6. Rejoagung	20.00	117.00	-	137.00	444.75
7. Kota Agung	-	-	-	-	-
8. Negara Ratuwates	-	-	-	-	-
9. Gunung Sugih Baru	-	-	-	-	-
10. Margo Mulyo	8.00	12.00	-	20.00	33.60
11. Trimulyo	-	-	-	-	-
12. Sinar Jati	-	-	-	-	-
13. Margo Rejo	-	-	-	-	-
14. Gerning	6.00	12.00	-	18.00	44.40
15. Panca Bakti	-	-	-	-	-
Jumlah	34.00	148.00	-	182.00	547.60

Sumber : KCD Perkebunan Kecamatan Tegineneng

TABEL 5.16  
 LUAS AREAL DAN PRODUKSI PERKEBUNAN RAKYAT KOMODITI KOPI  
 DI KECAMATAN TEGINENENG  
 TAHUN 2009

Desa / Kelurahan	Luas Areal (Ha)				Produksi (Ton)
	TBM	TM	TR	Jumlah	
(1)	(2)	(3)	(4)	(5)	(6)
1. Kresno Widodo	-	6.00	-	6.00	5.10
2. Gedung Gumanti	-	5.00	5.00	10.60	4.25
3. Kejadian	-	6.00	-	6.00	5.10
4. Bumiagung	-	10.00	7.00	17.00	8.50
5. Batang Hari Ogan	-	30.00	10.00	40.00	25.50
6. Rejoagung	-	8.00	7.00	15.00	6.80
7. Kota Agung	-	9.00	1.00	10.00	7.65
8. Negara Ratuwates	3.00	11.00	-	14.00	9.35
9. Gunung Sugih Baru	-	16.00	2.00	18.00	13.60
10. Margo Mulyo	-	2.00	1.00	3.00	1.70
11. Trimulyo	-	13.00	6.00	19.00	11.05
12. Sinar Jati	-	14.00	3.00	17.00	11.90
13. Margo Rejo	-	10.00	2.00	12.00	8.50
14. Gerning	-	9.00	7.00	16.00	7.65
15. Panca Bakti	-	6.00	2.00	8.00	5.10
Jumlah	3.00	155.00	53.00	211.60	131.75

Sumber : KCD Perkebunan Kecamatan Tegineneng

TABEL 5.17.  
 LUAS AREAL DAN PRODUKSI PERKEBUNAN RAKYAT KOMODITI LADA  
 DI KECAMATAN TEGINENENG  
 TAHUN 2009

Desa / Kelurahan	Luas Areal (Ha)				Produksi (Ton)
	TBM	TM	TR	Jumlah	
(1)	(2)	(3)	(4)	(5)	(6)
1. Kresno Widodo	-	-	-	-	-
2. Gedung Gumanti	-	-	-	-	-
3. Kejadian	-	-	-	-	-
4. Bumiagung	-	-	-	-	-
5. Batang Hari Ogan	-	-	-	-	-
6. Rejoagung	-	-	-	-	-
7. Kota Agung	-	-	-	-	-
8. Negara Ratuwates	-	-	-	-	-
9. Gunung Sugih Baru	-	-	-	-	-
10. Margo Mulyo	-	-	-	-	-
11. Trimulyo	-	-	-	-	-
12. Sinar Jati	-	-	-	-	-
13. Margo Rejo	-	-	-	-	-
14. Gerning	-	-	-	-	-
15. Panca Bakti	-	-	-	-	-
Jumlah	0.00	0.00	0.00	0.00	0.00


Sumber : KCD Perkebunan Kecamatan Tegineneng

TABEL 5.18.  
 LUAS AREAL DAN PRODUKSI KOMODITI JARAK PAGAR  
 DI KECAMATAN TEGINENENG  
 TAHUN 2009

Desa / Kelurahan	Luas Areal (Ha)				Produksi (Ton)
	TBM	TM	TR	Jumlah	
(1)	(2)	(3)	(4)	(5)	(6)
1. Kresno Widodo	-	-	-	-	-
2. Gedung Gumanti	-	6.00	-	6.00	1.59
3. Kejadian	-	85.00	-	85.00	22.52
4. Bumiagung	-	7.00	-	7.00	1.85
5. Batang Hari Ogan	-	-	-	-	-
6. Rejoagung	-	-	-	-	-
7. Kota Agung	-	-	-	-	-
8. Negara Ratuwates	-	-	-	-	-
9. Gunung Sugih Baru	-	-	-	-	-
10. Margo Mulyo	-	-	-	-	-
11. Trimulyo	-	12.00	-	12.00	3.18
12. Sinar Jati	-	-	-	-	-
13. Margo Rejo	-	-	-	-	-
14. Gerning	-	3.00	-	3.00	0.81
15. Panca Bakti	-	7.00	-	7.00	1.85
Jumlah	-	120.00	-	120.00	31.80

Sumber : KCD Perkebunan Kecamatan Tegineneng

## VI. PERINDUSTRIAN DAN PERDAGANGAN



TABEL 6.1.  
 BANYAKNYA PASAR, TOKO, RUMAH MAKAN, DAN HOTEL  
 DI KECAMATAN TEGINENENG DIRINCI PER DESA/KEKURAHAN  
 TAHUN 2009

Desa / Kelurahan	Jenis Sarana			
	Pasar	Toko/Wa- rung/Kios	Restoran/ rmh Makan	Hotel/peng- inapan
(1)	(2)	(3)	(4)	(5)
1. Kresno Widodo	-	48	-	-
2. Gedung Gumanti	-	20	-	-
3. Kejadian	-	15	-	-
4. Bumiagung	1	65	2	-
5. Batang Hari Ogan	-	35	-	-
6. Rejoagung	-	43	3	-
7. Kota Agung	-	12	5	-
8. Negara Ratuwates	-	10	-	-
9. Gunung Sugih Baru	-	10	-	-
10. Margo Mulyo	-	25	-	-
11. Trimulyo	1	48	4	-
12. Sinar Jati	-	8	-	-
13. Margo Rejo	-	20	-	-
14. Gerning	1	15	2	-
15. Panca Bakti	-	14	-	-
Jumlah	3	388	16	-

Sumber : Kantor Kecamatan Tegineneng

TABEL 6.2.  
 JUMLAH INDUSTRI KERAJINAN RAKYAT  
 DI KECAMATAN TEGINENENG DIRINCI PER DESA/KE LURAHAN  
 TAHUN 2009

Desa / Kelurahan	Jenis Industri/Kerajinan Rakyat					
	Kerajinan Kulit	Kerajinan Kayu	Kerajinan Logam	Anyaman /Keramik	Kr. Kain/ Tenun	Makanan
(1)	(2)	(3)	(4)	(5)	(6)	(7)
1. Kresno Widodo	-	16	1	-	-	-
2. Gedung Gumanti	-	4	-	-	5	-
3. Kejadian	-	2	-	-	2	-
4. Bumiagung	-	3	-	-	1	-
5. Batang Hari Ogan	-	-	-	-	-	-
6. Rejoagung	-	3	-	-	-	-
7. Kota Agung	-	-	-	-	2	-
8. Negara Ratuwates	-	-	-	-	6	-
9. Gunung Sugih	-	-	-	-	14	-
10. Margo Mulyo	-	3	-	-	-	-
11. Trimulyo	-	3	-	-	-	-
12. Sinar Jati	-	4	-	-	-	2
13. Margo Rejo	-	2	-	-	-	-
14. Gerning	-	4	-	-	-	-
15. Panca Bakti	-	3	-	-	-	-
Jumlah	-	47	1	0	30	2

Sumber : Kantor Kecamatan Tegineneng



TABEL 6.3.  
 JUMLAH INDUSTRI KECIL  
 DI KECAMATAN TEGINENENG DIRINCI PER DESA/KE LURAHAN  
 TAHUN 2009

Desa / Kelurahan	Jenis Industri Kecil				
	Peng- gilingan	Tobong Bata	Tobong Genteng	Tahu	Tempe
(1)	(2)	(3)	(4)	(5)	(6)
1. Kresno Widodo	8	-	-	-	2
2. Gedung Gumanti	-	-	-	-	-
3. Kejadian	-	-	-	-	-
4. Bumiagung	3	7	2	-	3
5. Batang Hari Ogan	2	-	2	-	-
6. Rejoagung	3	45	51	-	4
7. Kota Agung	1	2	-	-	2
8. Negara Ratuwates	1	-	-	-	-
9. Gunung Sugih Baru	1	-	-	-	-
10. Margo Mulyo	5	10	3	-	2
11. Trimulyo	3	3	-	-	1
12. Sinar Jati	1	-	-	4	2
13. Margo Rejo	4	-	15	2	3
14. Gerning	2	1	-	-	1
15. Panca Bakti	1	3	7	-	-
Jumlah	35	71	80	6	20

Sumber : Kantor Kecamatan Tegineneng

TABEL 6.4.  
KEBERADAAN TEMPAT USAHA PE NAMBANGAN/PE NGGALIAN  
DI KE CAMATAN TE GINE NE NG DIRINCI PER DE SA/KE LURAHAN  
TAHUN 2009

Desa / Kelurahan	Jenis Bahan Tambang/galian			
	Batu/koral	Pasir	Kapur	Lainnya
(1)	(2)	(3)	(4)	(5)
1. Kresno Widodo	Tidak Ada	Tidak Ada	Tidak Ada	Tidak Ada
2. Gedung Gumanti	Ada	Ada	Tidak Ada	Tidak Ada
3. Kejadian	Tidak Ada	Tidak Ada	Tidak Ada	Tidak Ada
4. Bumiagung	Tidak Ada	Tidak Ada	Tidak Ada	Tidak Ada
5. Batang Hari Ogan	Tidak Ada	Tidak Ada	Tidak Ada	Tidak Ada
6. Rejoagung	Tidak Ada	Tidak Ada	Tidak Ada	Tidak Ada
7. Kota Agung	Tidak Ada	Tidak Ada	Tidak Ada	Tidak Ada
8. Negara Ratuwates	Tidak Ada	Tidak Ada	Tidak Ada	Tidak Ada
9. Gunung Sugih Baru	Tidak Ada	Tidak Ada	Tidak Ada	Tidak Ada
10. Margo Mulyo	Tidak Ada	Tidak Ada	Tidak Ada	Tidak Ada
11. Trimulyo	Tidak Ada	Tidak Ada	Tidak Ada	Ada
12. Sinar Jati	Tidak Ada	Tidak Ada	Tidak Ada	Tidak Ada
13. Margo Rejo	Tidak Ada	Tidak Ada	Tidak Ada	Tidak Ada
14. Gerning	Tidak Ada	Tidak Ada	Tidak Ada	Tidak Ada
15. Panca Bakti	Tidak Ada	Ada	Tidak Ada	Tidak Ada

Sumber : Kantor Kecamatan Tegineneng

TABEL 6.5.  
BANYAKNYA BANK DAN KOOPERASI  
DI KECAMATAN TEGINENENG DIRINCI PER DESA/KE LURAHAN  
TAHUN 2009

Desa / Kelurahan	Bank Umum	BPR	KUD	Koperasi Non KUD
(1)	(2)	(3)	(4)	(5)
1. Kresno Widodo	-	-	-	-
2. Gedung Gumanti	-	-	-	-
3. Kejadian	-	-	-	-
4. Bumiagung	-	-	-	2
5. Batang Hari Ogan	-	-	-	-
6. Rejoagung	-	-	-	-
7. Kota Agung	-	-	-	-
8. Negara Ratuwates	-	-	-	-
9. Gunung Sugih Baru	-	-	-	-
10. Margo Mulyo	-	-	-	-
11. Trimulyo	-	-	-	-
12. Sinar Jati	-	-	-	-
13. Margo Rejo	-	-	-	-
14. Gerning	-	-	-	-
15. Panca Bakti	-	-	-	-
Jumlah	-	-	-	2

Sumber : Kantor Kecamatan Tegineneng

TABEL 6.6.  
 BANYAKNYA RUMAHTANGGA PELANGGAN LISTRIK PLN DAN NON PLN  
 DI KECAMATAN TEGINENENG DIRINCI PER DESA/KEKURAHAN  
 TAHUN 2009

Desa / Kelurahan	P L N	Non PLN
(1)	(2)	(3)
1. Kresno Widodo	1,603	-
2. Gedung Gumanti	931	-
3. Kejadian	195	-
4. Bumiagung	1,365	-
5. Batang Hari Ogan	521	-
6. Rejoagung	1,123	-
7. Kota Agung	251	-
8. Negara Ratuwates	147	-
9. Gunung Sugih Baru	205	-
10. Margo Mulyo	713	-
11. Trimulyo	764	-
12. Sinar Jati	297	-
13. Margo Rejo	1,120	-
14. Gerning	602	-
15. Panca Bakti	360	-
Jumlah	10,197	-

Sumber : Kantor Kecamatan Tegineneng

# VII. PERHUBUNGAN DAN TELEKOMUNIKASI



TABEL 7.1.  
 PANJANG JALAN DESA (KM)  
 DI KECAMATAN TEGINENENG DIRINCI PER DESA/KE LURAHAN  
 TAHUN 2009

Desa / Kelurahan	Klasifikasi Jalan		
	Aspal	Batu	Tanah
(1)	(2)	(3)	(4)
1. Kresno Widodo	9.00	9.00	6.00
2. Gedung Gumanti	10.00	5.00	3.00
3. Kejadian	1.50	2.00	2.00
4. Bumiagung	7.00	-	5.50
5. Batang Hari Ogan	3.50	2.00	4.00
6. Rejoagung	5.00	-	6.50
7. Kota Agung	3.50	2.00	1.00
8. Negara Ratuwates	2.00	2.70	2.00
9. Gunung Sugih Baru	1.00	6.00	1.50
10. Margo Mulyo	4.80	3.00	5.10
11. Trimulyo	13.60	3.20	5.00
12. Sinar Jati	5.00	9.30	3.50
13. Margo Rejo	5.80	7.00	4.00
14. Gerning	6.70	1.30	3.00
15. Panca Bakti	3.50	1.40	2.00
Jumlah	81.90	53.90	54.10

Sumber : KCD Pekerjaan Umum Kecamatan Tegineneng

TABEL 7.2.  
 JENIS ANGKUTAN UMUM YANG DIGUNAKAN PENDUDUK  
 DI KECAMATAN TEGINENENG DIRINCI PER DESA/KE LURAHAN  
 TAHUN 2009

Desa / Kelurahan	Jenis Angkutan			
	Becak	Pedati/dokar/geroba	Ojek Spd. Motor	Kendaraan Roda 4
(1)	(2)	(3)	(4)	(5)
1. Kresno Widodo	Tidak Ada	Ada	Ada	Ada
2. Gedung Gumanti	Tidak Ada	Ada	Ada	Ada
3. Kejadian	Tidak Ada	Ada	Ada	Ada
4. Bumiagung	Tidak Ada	Ada	Ada	Ada
5. Batang Hari Ogan	Tidak Ada	Ada	Ada	Ada
6. Rejoagung	Tidak Ada	Ada	Ada	Ada
7. Kota Agung	Tidak Ada	Ada	Ada	Ada
8. Negara Ratuwates	Tidak Ada	Ada	Ada	Ada
9. Gunung Sugih Baru	Tidak Ada	Ada	Ada	Ada
10. Margo Mulyo	Tidak Ada	Ada	Ada	Ada
11. Trimulyo	Tidak Ada	Ada	Ada	Ada
12. Sinar Jati	Tidak Ada	Ada	Ada	Ada
13. Margo Rejo	Tidak Ada	Ada	Ada	Ada
14. Gerning	Tidak Ada	Ada	Ada	Ada
15. Panca Bakti	Tidak Ada	Ada	Ada	Ada

Sumber : Kantor Kecamatan Tegineneng

TABEL 7.3.  
 BANYAKNYA PELANGGAN TELEPON, PESAWAT TV, DAN WARTEL  
 DI KECAMATAN TEGINENENG DIRINCI PER DESA/KEKURAHAN  
 TAHUN 2009

Desa / Kelurahan	Pelanggan Telepon	Pesawat Televisi	Wartel/Kiospon
(1)	(2)	(3)	(4)
1. Kresno Widodo	-	706	-
2. Gedung Gumanti	6	521	-
3. Kejadian	9	123	-
4. Bumiagung	20	1,561	1
5. Batang Hari Ogan	15	607	1
6. Rejoagung	-	953	1
7. Kota Agung	10	487	1
8. Negara Ratuwates	6	81	-
9. Gunung Sugih Baru	2	119	-
10. Margo Mulyo	-	163	-
11. Trimulyo	-	432	-
12. Sinar Jati	-	217	-
13. Margo Rejo	-	988	-
14. Gerning	-	659	-
15. Panca Bakti	-	81	-
Jumlah	68	7,698	4

Sumber : Kantor Kecamatan Tegineneng



## VIII. KEUANGAN DAN HARGA-HARGA

---



TABEL 8.1.  
 TARGET DAN REALISASI PAJAK BUMI DAN BANGUNAN  
 DI KECAMATAN TEGINENENG DIRINCI PER DESA/KE LURAHAN  
 TAHUN 2009

Desa / Kelurahan	Jumlah Wajib Pajak	Target	Realisasi	Persentas e
(1)	(2)	(3)	(4)	(5)
1. Kresno Widodo	-	31,276,654	20,749,430	66.34
2. Gedung Gumanti	-	29,486,227	23,490,130	79.66
3. Kejadian	-	3,622,920	2,235,327	61.70
4. Bumiagung	-	12,888,978	12,888,978	100.00
5. Batang Hari Ogan	-	12,534,563	9,137,637	72.90
6. Rejoagung	-	18,987,962	14,483,683	76.28
7. Kota Agung	-	11,479,089	7,058,488	61.49
8. Negara Ratuwates	-	8,051,203	8,051,203	100.00
9. Gunung Sugih Baru	-	5,094,741	3,440,000	67.52
10. Margo Mulyo	-	17,032,100	15,875,580	93.21
11. Trimulyo	-	26,760,234	18,099,049	67.63
12. Sinar Jati	-	11,054,418	6,529,500	59.07
13. Margo Rejo	-	18,388,712	11,996,894	65.24
14. Gerning	-	24,478,208	16,679,324	68.14
15. Panca Bakti	-	5,086,481	3,598,552	70.75
Jumlah	-	236,222,490	174,313,775	73.79

Sumber : Kantor Kecamatan Tegineneng

TABEL 8.2.  
 RATA-RATA HARGA BEBERAPA KOMODITI PERTANIAN  
 DI KECAMATAN TEGINENENG DIRINCI PER DESA/KE LURAHAN  
 TAHUN 2009

Desa / Kelurahan	Padi	Jagung	Ubi Kayu
(1)	(2)	(3)	(4)
1. Kresno Widodo	2,650	1,400	350
2. Gedung Gumanti	2,600	1,400	350
3. Kejadian	2,650	1,400	350
4. Bumiagung	2,650	1,400	350
5. Batang Hari Ogan	2,650	1,400	350
6. Rejoagung	2,650	1,400	350
7. Kota Agung	2,650	1,400	350
8. Negara Ratuwates	2,650	1,400	350
9. Gunung Sugih Baru	2,650	1,400	350
10. Margo Mulyo	2,650	1,400	350
11. Trimulyo	2,650	1,400	350
12. Sinar Jati	2,650	1,400	350
13. Margo Rejo	2,650	1,400	350
14. Gerning	2,650	1,400	350
15. Panca Bakti	2,650	1,400	350
Rata-rata	2,647	1,400	350

Sumber : Kantor Kecamatan Tegineneng

TABEL 8.3.  
RATA-RATA HARGA KE BUTUHAN POKOK  
DI KECAMATAN TEGINENENG MENURUT JENISNYA  
TAHUN 2009

Jenis Barang	Satuan	Rata-rata Harga
(1)	(2)	(3)
1. Beras	Kg	4,800
2. Ikan Asin	Kg	15,000
3. Garam	Kg	1,350
4. Gula Pasir	Kg	8,500
5. Minyak Gorang	Kg	12,600
6. Minyak Tanah	Liter	5,000
7. Sabun Cuci	Batang	1,500
8. Tepung Terigu	Kg	8,000
9. Kain Tetoron	Meter	13,500

Sumber : Kantor Kecamatan Tegineneng

<http://pesawarankab.bps.go.id>



**BADAN PUSAT STATISTIK KABUPATEN PESAWARAN**

Jl. Jend. Ahmad Yani No. 119 Kutoarjo Gedong Tataan, 35371

Telp. (0721) 94711, e-mail: bps1809@bps.go.id