



KATALOG BPS: 1202001.3305090



KECAMATAN PREMBUN DALAM ANGKA 2013



BADAN PUSAT STATISTIK
KABUPATEN KEBUMEN

KECAMATAN PREMBUN DALAM ANGKA 2013

Katalog BPS : 1102001.3305090
Nomor Publikasi : 33055.1243
Ukuran buku : 14,8 cm x 21 cm
Jumlah halaman : 152 + xiv halaman

Naskah :
Panut Probo Sasongko
Koordinator Statistik Kecamatan Prembun

Setting/Layout dan Gambar kulit :
Panut Probo Sasongko
Koordinator Statistik Kecamatan Prembun

Diterbitkan oleh :
BPS Kabupaten Kebumen

Boleh di kutip dengan menyebutkan sumbernya

SAMBUTAN CAMAT

Puji syukur kehadiran Tuhan Yang Maha Esa, kami menyambut baik dengan diterbitkannya buku “KECAMATAN PREMBUN DALAM ANGKA 2013” yang dikoordinasikan oleh Koordinator Statistik Kecamatan (KSK) dan Kantor Camat Prembun serta bantuan dari Dinas / Instansi lainnya.

Melalui buku ini kita semua dapat melihat data-data statistik yang merupakan gambaran situasi dan kondisi serta potensi yang ada di wilayah Kecamatan Prembun, dapat juga diketahui kekurangan-kekurangan yang merupakan tanggung jawab kita untuk membenahinya.

Sebagai salah satu sumber informasi, khususnya dalam rangka Penyusunan perencanaan pembangunan serta pengambil keputusan yang mantap, data-data statistik yang terdapat dalam buku ini sangat membantu dan bermanfaat. Karena itu kepada semua pihak, utamanya para perencana, pengambil keputusan dan para cendekiawan dapat memanfaatkan buku ini sebaik-baiknya.

Akhirnya menjadi suatu harapan kita bersama agar buku ini dapat membantu kita dalam upaya menciptakan masyarakat adil dan makmur.

Prembun, Agustus 2013
CAMAT PREMBUN

SUIS IDAWATI, S.Sos.
NIP: 19670531 198603 2 001

KATA PENGANTAR

Dengan mengucapkan Syukur ke Hadirat Tuhan Yang Maha Kuasa, Penerbitan buku “KECAMATAN PREMBUN DALAM ANGKA 2013” merupakan upaya Koordinator Statistik Kecamatan (KSK) untuk menyajikan data. Adapun isi dari buku ini menggambarkan tentang Letak dan Geografis, Pemerintahan, Kependudukan, Sosial, Kesehatan, Pendidikan, Keagamaan, dan Sarana Sosial Lainnya di Kecamatan Prembun

Data yang disajikan dalam buku merupakan hasil dari pengumpulan data statistik dari desa dan Dinas/Instansi tingkat Kecamatan. Buku ini menyajikan data dalam bentuk data statistik, sehingga diharapkan akan mudah dibaca dan dipahami oleh para pengguna data.

Pada kesempatan ini, kami menyampaikan terimakasih yang sebesar - besarnya kepada Camat Prembun atas dukungan dan bimbingan yang di berikan dalam penyusunan buku ini. Tak lupa pula kami ucapkan terima kasih kepada semua pihak yang telah membantu memberikan data dan informasi yang kami butuhkan dalam penerbitan buku ini.

Kami menyadari bahwa dalam penerbitan buku ini masih banyak kekurangan, antara lain belum dapat memenuhi kebutuhan data secara lengkap. Oleh karena itu kami sangat mengharap adanya saran dan kritik yang beresifat membangun untuk perbaikan kualitas penyajian buku ini pada penerbitan berikutnya.

Akhir kata semoga dengan terbitnya buku ini dapat bermanfaat bagi banyak pihak dan memberi kontribusi dalam memajukan Kecamatan Prembun.

Prembun, Agustus 2013
Koordinator Statistik Kecamatan Prembun

PANUT PROBO SASONGKO
NIP. 19770509 200212 1 002

DAFTAR ISI

KATALOG.....	I
SAMBUTAN CAMAT	III
KATA PENGANTAR.....	V
DAFTAR ISI.....	VII
DAFTAR TABEL.....	IX
DAFTAR GRAFIK.....	XIII
PETA KECAMATAN PREMBUN	XV
TABEL-TABEL.....	1
BAB I. GEOGRAFI.....	1
BAB II. PEMERINTAHAN.....	11
BAB III. KEPENDUDUKAN	25
BAB IV. SOSIAL.....	53
BAB V. PERTANIAN.....	85
BAB VI. INDUSTRI, PERHUBUNGAN DAN KOMUNIKASI.....	107
BAB VII. EKONOMI DAN KEUANGAN	127
BAB VIII. PERUMAHAN DAN LINGKUNGAN HIDUP.....	149

DAFTAR TABEL

BAB I. GEOGRAFI.....	3
Tabel : 1.1. Letak Geografis Kecamatan Prembun.....	5
Tabel : 1.2. Luas Wilayah Kecamatan Prembun Menurut Jenis Lahan Per Desa 2012	6
Tabel : 1.3. Luas Lahan Sawah Di Kecamatan Prembun Menurut Irigasi Per Desa 2012	7
Tabel : 1.4. Luas Lahan Kering Di Kecamatan Prembun Menurut Penggunaan Per Desa 2012.....	8
Tabel : 1.5. Kemiringan Lahan Menurut Letak Desa Di Kecamatan Prembun Per Desa 2012.....	9
Tabel : 1.6. Ketinggian Dari Permukaan Laut Dan Letak Desa Terhadap Laut Di Kecamatan Prembun Per Desa 2012	10
BAB II. PEMERINTAHAN	13
Tabel : 2.1. Alamat Kantor Desa Di Kecamatan Prembun 2011	15
Tabel : 2.2. Status Pemerintahan Desa Menurut Status Daerah Di Kecamatan Prembun 2012	16
Tabel : 2.3. Banyaknya Lembaga Kemasyarakatan Di Kecamatan Prembun Per Desa 2012.....	17
Tabel : 2.4. Jumlah Perangkat Desa Di Kecamatan Prembun Per Desa 2012.....	18
Tabel : 2.5. Banyaknya Anggota BPD, LKMD Dan PKK Di Kecamatan Prembun Per Desa 2012	20
Tabel : 2.6. Banyaknya Anggota Hansip Dan Poskamling Di Kecamatan Prembun Per Desa 2012	21
Tabel : 2.7. Luas Tanah Bengkok Dan Kas Desa Di Kecamatan Prembun Per Desa 2012.....	22
Tabel : 2.8. Banyaknya Sarana Dan Prasarana Pemerintahan Desa Di Kecamatan Prembun Per Desa 2012	23
BAB III. KEPENDUDUKAN.....	27
Tabel : 3.1. Jumlah Penduduk Kecamatan Prembun Menurut Jenis Kelamin Serta Sex Rasio Per Desa 2012	29
Tabel : 3.2. Kepadatan Penduduk Kecamatan Prembun Per Desa 2012	30
Tabel : 3.3. Pertumbuhan Penduduk Kecamatan Prembun Per Desa 2012.....	31
Tabel : 3.4. Penduduk Dewasa dan Anak-anak menurut Jenis Kelamin Kecamatan Prembun Per Desa 2012	32
Tabel : 3.5. Penduduk Kecamatan Prembun menurut Umur Tunggal dan Jenis Kelamin, 2012.....	33

Tabel : 3.6.	Penduduk Kecamatan Prembun Menurut Kelompok Umur Dan Jenis Kelamin Per Desa 2012.....	35
Tabel : 3.7.	Angka Ketergantungan Penduduk Kecamatan Prembun Per Desa 2012	41
Tabel : 3.8.	Penduduk Usia Sekolah di Kecamatan Prembun Per Desa 2012 ...	42
Tabel : 3.9.	Angka Kematian Kasar (Cdr) Penduduk Kecamatan Prembun Per Desa 2012	43
Tabel : 3.10.	Penduduk Usia Kerja di Kecamatan Prembun Per Desa 2012	45
Tabel : 3.11.	Penduduk Usia Kerja yang Bekerja menurut Lapangan Usaha di Kecamatan Prembun Per Desa 2012	47
Tabel : 3.12.	Jumlah Pasangan Usia Subur (PUS), PUS Hamil dan Peserta KB di Kecamatan Prembun Per Desa 2012	49
Tabel : 3.13.	Banyaknya Akseptor Keluarga Berencana Menurut Jenis Cara/Kontrasepsi Di Kecamatan Prembun Per Desa 2012	50

BAB IV. SOSIAL 55

Tabel : 4.1.	Jumlah Taman Kanak-Kanak (TK), Murid Dan Guru Di Kecamatan Prembun Per Desa 2012	57
Tabel : 4.2.	Jumlah Sekolah Dasar (SD), Murid Dan Guru Di Kecamatan Prembun Per Desa 2012	58
Tabel : 4.3.	Jumlah Madrasah Ibtidaiyah (MI), Murid Dan Guru Di Kecamatan Prembun Per Desa 2012	59
Tabel : 4.4.	Jumlah Sekolah Lanjutan Tingkat Pertama (SLTP), Murid Dan Guru Di Kecamatan Prembun Per Desa 2012	60
Tabel : 4.5.	Jumlah Madrasah Tsanawiyah (MTs), Murid Dan Guru Di Kecamatan Prembun Per Desa 2012	61
Tabel : 4.6.	Jumlah Sekolah Menengah Atas (SMA), Murid Dan Guru Di Kecamatan Prembun Per Desa 2012	62
Tabel : 4.7.	Jumlah Sekolah Menengah Kejuruan (SMK), Murid Dan Guru Di Kecamatan Prembun Per Desa 2012	63
Tabel : 4.8.	Keberadaan Fasilitas Pendidikan Non Formal Di Kecamatan Prembun Per Desa 2012	64
Tabel : 4.9.	Keberadaan Sarana Dan Prasarana Pendidikan Lainnya Di Kecamatan Prembun Per Desa 2012	66
Tabel : 4.10.	Banyaknya Sarana Dan Prasarana Kesehatan Di Kecamatan Prembun Per Desa 2012	68
Tabel : 4.11.	Banyaknya Tenaga Kesehatan Di Kecamatan Prembun Per Desa 2012	71
Tabel : 4.12.	Pentahapan Keluarga Sejahtera Di Kecamatan Prembun Per Desa 2012	73
Tabel : 4.13.	Banyaknya Penyandang Cacat Di Kecamatan Prembun Per Desa 2012	75

Tabel : 4.14.	Banyaknya Tempat Ibadah Menurut Jenisnya Di Kecamatan Prembun Per Desa 2012	78
Tabel : 4.15.	Banyaknya Kejadian Dalam Perkawinan Di Kecamatan Prembun Per Desa 2012	80
Tabel : 4.16.	Banyaknya Lapangan/Arena Olah Raga Menurut Jenisnya Di Kecamatan Prembun Per Desa 2012	81
Tabel : 4.17.	Banyaknya Kelompok Kegiatan Olah Raga Menurut Jenisnya Di Kecamatan Prembun Per Desa 2012	83

BAB V. PERTANIAN..... 87

Tabel : 5.1.	Banyaknya Penduduk Yang Mengusahakan Tanaman Pangan Menurut Jenis Komoditas Di Kecamatan Prembun Per Desa 2012.....	89
Tabel : 5.2.	Banyaknya Penduduk Yang Mengusahakan Tanaman Pangan Menurut Jenis Komoditas Di Kecamatan Prembun Per Desa 2012.....	92
Tabel : 5.3.	Banyaknya Pemelihara Ternak/Unggas Menurut Jenis Ternak/Unggas Di Kecamatan Prembun Per Desa 2012.....	94
Tabel : 5.4.	Banyaknya Pembudidaya Ikan Dan Jenis Ikan Yang Dibudidayakan Menurut Tempat Pembudidayaan Di Kecamatan Prembun Per Desa 2012	101
Tabel : 5.5.	Banyaknya Tanaman Kehutanan Menurut Jenisnya Di Kecamatan Prembun Per Desa 2012	103
Tabel : 5.6.	Banyaknya Kios Sarana Produksi Pertanian (Saprotan) Menurut Kepemilikannya Di Kecamatan Prembun Per Desa 2012.....	104
Tabel : 5.7.	Banyaknya Alat Pertanian Menurut Jenisnya Di Kecamatan Prembun Per Desa 2012	105

BAB VI. INDUSTRI, PERHUBUNGAN DAN KOMUNIKASI..... 109

Tabel : 6.1.	Banyaknya Usaha Dan Tenaga Kerja Industri UMKM menurut Kelompok Industri Di Kecamatan Prembun Per Desa 2012	111
Tabel : 6.2.	Transportasi Antar Desa, Jenis Permukaan Jalan Terluas Dan Jenis Alat Transportasi Yang Digunakan Di Kecamatan Prembun Per Desa 2012.....	118
Tabel : 6.3.	Jarak Dari Kantor Desa Ke Kantor Camat Dan Jenis Alat Transportasi Yang Digunakan Di Kecamatan Prembun Per Desa 2012.....	119
Tabel : 6.4.	Jarak Dari Kantor Desa Ke Kantor Bupati Dan Jenis Alat Transportasi Yang Digunakan Di Kecamatan Prembun Per Desa 2012.....	120
Tabel : 6.5.	Jarak Dari Kantor Desa Ke Kantor Bupati Lain Yang Terdekat Dan Jenis Alat Transportasi Yang Digunakan Di Kecamatan Prembun Per Desa 2012	121

Tabel : 6.6.	Banyaknya Kendaraan Menurut Jenisnya Di Kecamatan Prebun Per Desa 2012	122
Tabel : 6.7.	Banyaknya Sarana Dan Prasarana Komunikasi Menurut Jenisnya Di Kecamatan Prebun Per Desa 2012	124

BAB VII. EKONOMI DAN KEUANGAN 129

Tabel : 7.1.	Sumber Penerimaan Desa Menurut Jenisnya Di Kecamatan Prebun Per Desa 2012	131
Tabel : 7.2.	Program Pembangunan/Perbaikan Infrastruktur Lingkungan Dan Sumber Dananya Di Kecamatan Prebun Per Desa 2012....	133
Tabel : 7.3.	Program Peningkatan Kapasitas Perekonomian Dan Sumber Dananya Di Kecamatan Prebun Per Desa 2012.....	137
Tabel : 7.4.	Program Peningkatan Kapasitas Sosial Kemasyarakatan Dan Sumber Dananya Di Kecamatan Prebun Per Desa 2012	140
Tabel : 7.5.	Banyaknya Sarana Dan Prasarana Perekonomian Di Kecamatan Prebun Per Desa 2012	143
Tabel : 7.6.	Banyaknya Koperasi Yang Aktif Di Kecamatan Prebun Per Desa 2012	146
Tabel : 7.7.	Banyaknya Fasilitas Perbankan Di Kecamatan Prebun Per Desa 2012	147

BAB VIII. PERUMAHAN DAN LINGKUNGAN HIDUP 151

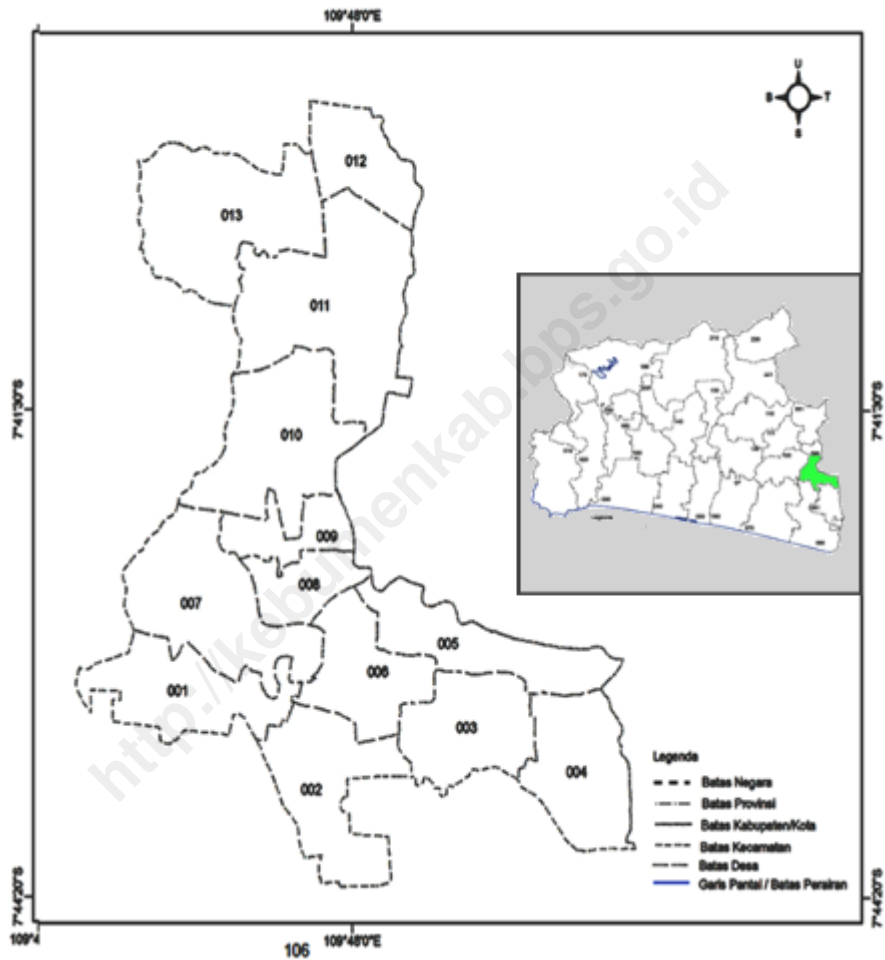
Tabel : 8.1.	Banyaknya Keluarga Menurut Jenis Penerangan Rumah Yang Digunakan Di Kecamatan Prebun Per Desa 2012	153
Tabel : 8.2.	Banyaknya Keluarga Menurut Jenis Bahan Bakar Yang Digunakan Untuk Memasak Di Kecamatan Prebun Per Desa 2012.....	154
Tabel : 8.3.	Banyaknya Keluarga Menurut Jenis Sumber Air Minum Digunakan Di Kecamatan Prebun Per Desa 2012.....	155
Tabel : 8.4.	Banyaknya Keluarga Menurut Fasilitas Tempat Buang Air Besar Digunakan Di Kecamatan Prebun Per Desa 2012.....	157
Tabel : 8.5.	Banyaknya Keluarga Menurut Fasilitas Tempat Pembuangan Sampah Digunakan Di Kecamatan Prebun Per Desa 2012.....	158
Tabel : 8.6.	Kejadian Pencemaran Lingkungan Menurut Jenisnya Di Kecamatan Prebun Per Desa 2012	159

DAFTAR GRAFIK

Grafik 1.1. Penggunaan Lahan di Kecamatan Prembun 2009-2012.....	3
Grafik 2.1. Banyaknya Lembaga Kemasyarakatan di Kecamatan Prembun 2009-2012.....	13
Grafik 3.1. Jumlah penduduk Kecamatan Prembun 2009-2011	27
Grafik 3.2. Penduduk Kecamatan Prembun menurut Kelompok Umur dan Jenis Kelamin tahun 2012.....	28
Grafik 4.1. Banyaknya Sekolah menurut Jenjang Pendidikan di Kecamatan Prembun tahun 2012	55

<http://kebumenkab.bps.go.id>

PETA KECAMATAN PREMBUN



Bab I

Geografi

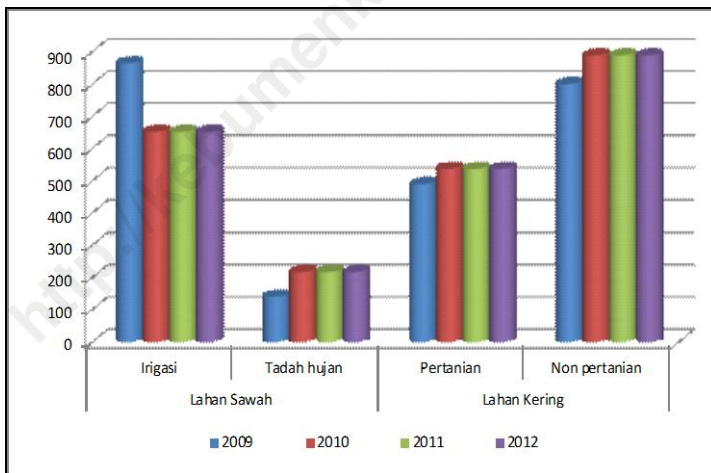
<http://kebumenka.go.id>

BAB I. GEOGRAFI

Kecamatan Prembun terletak di sebelah Timur wilayah Kabupaten Kebumen yang berbatasan langsung dengan Kabupaten Purworejo (sebelah timur), Kecamatan Mirit (sebelah selatan), Kecamatan Kutowinangun (sebelah barat), dan Kecamatan Padureso (sebelah utara). Secara geografis Kecamatan Prembun terletak di antara 7° 00' - 45° 50' Lintang Selatan 109° 00' - 37° 00' Bujur Timur.

Sebagian besar wilayah Kecamatan Prembun merupakan dataran rendah dan perbukitan dengan luas wilayah 23,96 Km² (23.960 Ha). Luas wilayah tersebut terdiri dari 869,70 Ha (36,30%) lahan sawah dan 1.526,30 Ha (63,70%) lahan kering. Dari luas lahan sawah sebesar 869,70 Ha, 74,98% diantaranya berupa lahan sawah beririgasi dan 25,02% tidak beririgasi. Sedangkan untuk lahan kering 35,20% digunakan untuk pertanian, dan 64,80% bukan untuk pertanian.

Grafik 1.1.
Penggunaan Lahan di Kecamatan Prembun 2009-2012



Tabel : 1.1. Letak Geografis Kecamatan Prembun

1.1. LETAK

Kecamatan Prembun terletak di dalam wilayah administrasi Kabupaten Kebumen yang terletak diantara :

7,00° - 45,50° LS

109,00° - 37,00° BT

1.2. BATAS WILAYAH

Sebelah Barat : Kecamatan Kutowinangun
Sebelah Timur : Kabupaten Purworejo
Sebelah Utara : Kecamatan Padureso
Sebelah Selatan : Kecamatan Mirit

1.3. LUAS WILAYAH

Luas Wilayah Kecamatan Prembun: 2.296,00 Ha atau 22,96 Km²

1.4. PENGGUNAAN LAHAN

A. TANAH SAWAH	869,70	Ha
1. Beririgasi	652,10	Ha
2. Tadah hujan	217,60	Ha
B. TANAH KERING	1.426,30	Ha
1. Lahan pertanian	537,20	Ha
2. Lahan non pertanian	889,10	Ha

Sumber data: BPS Kabupaten Kebumen

Tabel : 1.2. Luas Wilayah Kecamatan Prembun Menurut Jenis Lahan Per Desa 2012

Desa	Lahan sawah (Ha)	Lahan kering (Ha)	Jumlah (Ha)
(1)	(2)	(3)	(4)
<i>Tahun 2009</i>	1.006,03	1.289,97	2.296,00
<i>Tahun 2010</i>	869,70	1.426,30	2.296,00
<i>Tahun 2011</i>	869,70	1.426,30	2.296,00
Jumlah	869,70	1.426,30	2.296,00
001 Tersobo	65,00	57,00	122,00
002 Prembun	95,50	90,50	186,00
003 Kabekelan	1,10	153,90	155,00
004 Tunggalroso	130,00	87,00	217,00
005 Kedungwaru	63,00	40,00	103,00
006 Bagung	85,00	45,00	130,00
007 Sidogede	18,20	274,80	293,00
008 Sembirkadipaten	45,00	75,00	120,00
009 Kedungbulus	52,20	100,80	153,00
010 Mulyosri	68,00	199,00	267,00
011 Pesuningan	106,70	124,30	231,00
012 Pecarikan	60,00	41,00	101,00
013 Kabuaran	80,00	138,00	218,00

Sumber data : UPTD Distannak Kec. Prembun

Tabel : 1.3. Luas Lahan Sawah Di Kecamatan Prembun Menurut Irigasi Per Desa 2012

Desa	Beririgasi (Ha)	Tadah hujan (Ha)	Jumlah (Ha)
(1)	(2)	(3)	(4)
<i>Tahun 2009</i>	864,83	141,20	1.006,03
<i>Tahun 2010</i>	652,10	217,60	869,70
<i>Tahun 2011</i>	652,10	217,60	869,70
Jumlah	652,10	217,60	869,70
001 Tersobo	45,00	20,00	65,00
002 Prembun	95,50	-	95,50
003 Kabekelan	1,10	-	1,10
004 Tunggalroso	130,00	-	130,00
005 Kedungwaru	63,00	-	63,00
006 Bagung	85,00	-	85,00
007 Sidogede	5,20	13,00	18,20
008 Sembirkadipaten	45,00	-	45,00
009 Kedungbulus	5,00	47,20	52,20
010 Mulyosri	68,00	-	68,00
011 Pesuningan	64,30	42,40	106,70
012 Pecarikan	5,00	55,00	60,00
013 Kabuaran	40,00	40,00	80,00

Sumber data : UPTD Distannak Kec. Prembun

Tabel : 1.4. Luas Lahan Kering Di Kecamatan Prembun Menurut Penggunaan Per Desa 2012

Desa	Pertanian (Ha)	Non pertanian (Ha)	Jumlah (Ha)
(1)	(2)	(3)	(4)
<i>Tahun 2009</i>	489,90	800,07	1.289,97
<i>Tahun 2010</i>	537,20	889,10	1.426,30
<i>Tahun 2011</i>	537,20	889,10	1.426,30
Jumlah	537,20	889,10	1.426,30
001 Tersobo	1,00	56,00	57,00
002 Prembun	13,00	77,50	90,50
003 Kabekelan	0,20	153,70	153,90
004 Tunggalroso	-	87,00	87,00
005 Kedungwaru	10,00	30,00	40,00
006 Bagung	-	45,00	45,00
007 Sidogede	134,80	140,00	274,80
008 Sembirkadipaten	32,00	43,00	75,00
009 Kedungbulus	57,20	43,60	100,80
010 Mulyosri	103,00	96,00	199,00
011 Pesuningan	92,00	32,30	124,30
012 Pecarikan	-	41,00	41,00
013 Kabuaran	94,00	44,00	138,00

Sumber data : UPTD Distannak Kec. Prembun

Tabel : 1.5. Kemiringan Lahan Menurut Letak Desa Di Kecamatan Prembun Per Desa 2012

Desa	Lereng	Lembah	Hamparan
(1)	(2)	(3)	(4)
001 Tersobo	-	-	Landai
002 Prembun	-	-	Landai
003 Kabekelan	-	-	Landai
004 Tunggalroso	-	-	Landai
005 Kedungwaru	Landai	-	-
006 Bagung	-	-	Landai
007 Sidogede	-	-	Landai
008 Sembirkadipaten	-	-	Landai
009 Kedungbulus	-	-	Landai
010 Mulyosri	-	-	Landai
011 Pesuningan	-	-	Landai
012 Pecarikan	-	-	Landai
013 Kabuaran	-	Landai	-

Sumber data: BPS Kabupaten Kebumen

Tabel : 1.6. Ketinggian Dari Permukaan Laut Dan Letak Desa Terhadap Laut Di Kecamatan Prembun Per Desa 2012

Desa	Ketinggian dari permukaan laut (M)	Ada wilayah desa yang berbatasan langsung dengan laut
(1)	(2)	(3)
001 Tersobo	9	Tidak ada
002 Prembun	9	Tidak ada
003 Kabekelan	9	Tidak ada
004 Tunggalroso	9	Tidak ada
005 Kedungwaru	9	Tidak ada
006 Bagung	9	Tidak ada
007 Sidogede	9	Tidak ada
008 Sembirkadipaten	11	Tidak ada
009 Kedungbulus	12	Tidak ada
010 Mulyosri	12	Tidak ada
011 Pesuningan	11	Tidak ada
012 Pecarikan	11	Tidak ada
013 Kabuaran	12	Tidak ada

Sumber data: BPS Kabupaten Kebumen

Bab II

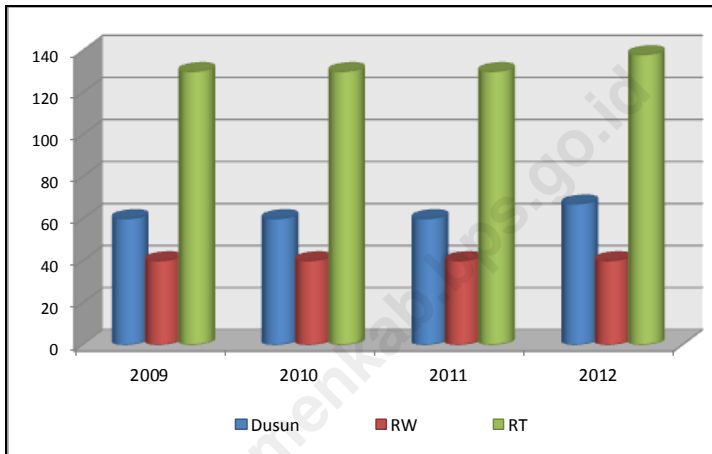
Pemerintahan

<http://kebumkab.kab.go.id>

BAB II. PEMERINTAHAN

Wilayah Kecamatan Prembun terdiri dari 13 desa yang masing-masing desa dipimpin oleh kepala desa dengan dibantu oleh perangkat desa. Dari ke-tiga belas desa tersebut dibagi menjadi 67 dusun, 40 RW dan 138 RT.

Grafik 2.1.
Banyaknya Lembaga Kemasyarakatan di Kecamatan Prembun 2009-2012



Jumlah perangkat desa (termasuk kepala desa) di Kecamatan Prembun pada 2011 sebanyak 210 orang, terdiri dari 13 orang kepala desa, 9 orang sekretaris desa dan 108 orang perangkat desa lainnya.

Disamping itu di tiap-tiap desa terdapat juga organisasi Badan Perwakilan Desa (BPD), Lembaga Ketahanan Masyarakat Desa (LKMD) dan PKK dengan jumlah anggota berturut-turut sebanyak 96 orang, 123 orang dan 440 orang.

Untuk menjaga keamanan dan ketertiban di tiap desa terdapat hansip dan juga pos keamanan lingkungan (poskamling). Pada 2011 di Kecamatan Prembun terdapat 298 orang anggota hansip dan 86 buah poskamling.

Tabel : 2.1. Alamat Kantor Desa Di Kecamatan Prembun 2011

Desa	Alamat kantor desa
(1)	(2)
001 Tersobo	Jl. Raya Kbm - Kutoarjo, Rt 01/ Rw 02
002 Prembun	Jl. Telasih Rt 02/ Rw 03
003 Kabekelan	Kabekelan, Rt 03/ Rw 02
004 Tunggalroso	Kaibon, Rt 01/ Rw 02
005 Kedungwaru	Kawuluhan, Rt 02/ Rw 01
006 Bagung	Pejaten, Rt 01/ Rw 01
007 Sidogede	Jl. Wadaslintang KM 1, Rt 02/ Rw 04
008 Sembirkadipaten	Krajan, Rt 02/ Rw 02
009 Kedungbulus	Krajan, Rt 03/ Rw 01
010 Mulyosri	Muktisari, Rt. 01/ Rw 02
011 Pesuningan	Kalandakan, Rt 02/ Rw 01
012 Pecarikan	Kewarengan, Rt 03/ Rw 02
013 Kabuaran	Krajan, Rt 02/ Rw 02

Sumber data: BPS Kabupaten Kebumen

Tabel : 2.2. Status Pemerintahan Desa Menurut Status Daerah Di Kecamatan Prembun 2012

Desa	Perkotaan	Perdesaan
(1)	(2)	(3)
001 Tersobo	Desa	-
002 Prembun	Desa	-
003 Kabekelan	Desa	-
004 Tunggalroso	-	Desa
005 Kedungwaru	-	Desa
006 Bagung	Desa	-
007 Sidogede	-	Desa
008 Sembirkadipaten	-	Desa
009 Kedungbulus	-	Desa
010 Mulyosri	-	Desa
011 Pesuningan	-	Desa
012 Pecarikan	-	Desa
013 Kabuaran	-	Desa

Sumber data: BPS Kabupaten Kebumen

Tabel : 2.3. Banyaknya Lembaga Kemasyarakatan Di Kecamatan Prembun Per Desa 2012

Desa	Dusun	RW	RT
(1)	(2)	(3)	(4)
<i>Tahun 2009</i>	60	40	130
<i>Tahun 2010</i>	60	40	130
<i>Tahun 2011</i>	60	40	130
Jumlah	67	40	138
001 Tersobo	4	2	11
002 Prembun	11	7	22
003 Kabekelan	7	2	11
004 Tunggalroso	4	3	10
005 Kedungwaru	5	2	5
006 Bagung	5	4	12
007 Sidogede	6	4	12
008 Sembirkadipaten	5	3	7
009 Kedungbulus	2	2	5
010 Mulyosri	2	2	12
011 Pesuningan	5	3	10
012 Pecarikan	4	2	4
013 Kabuaran	7	4	17

Sumber data: BPS Kabupaten Kebumen

Tabel : 2.4. Jumlah Perangkat Desa Di Kecamatan Prembun Per Desa 2012

Desa	Kepala desa	Sekretaris desa	Kepala urusan
(1)	(2)	(3)	(4)
<i>Tahun 2009</i>
<i>Tahun 2010</i>	13	10	171
<i>Tahun 2011</i>	26	19	171
Jumlah	13	9	-
001 Tersobo	1	1	-
002 Prembun	1	1	-
003 Kabekelan	1	1	-
004 Tunggalroso	1	-	-
005 Kedungwaru	1	1	-
006 Bagung	1	1	-
007 Sidogede	1	-	-
008 Sembirkadipaten	1	1	-
009 Kedungbulus	1	-	-
010 Mulyosri	1	1	-
011 Pesuningan	1	-	-
012 Pecarikan	1	1	-
013 Kabuaran	1	1	-

Sumber data: BPS Kabupaten Kebumen

Tabel : 2.4. Lanjutan

Desa	Pembantu kaur	Kepala dusun	Lainnya
(1)	(2)	(3)	(4)
<i>Tahun 2009</i>
<i>Tahun 2010</i>	13	10	171
<i>Tahun 2011</i>	26	19	337
Jumlah	13	9	166
001 Tersobo	1	1	16
002 Prembun	1	1	16
003 Kabekelan	1	1	17
004 Tunggalroso	1	-	16
005 Kedungwaru	1	1	11
006 Bagung	1	1	12
007 Sidogede	1	-	11
008 Sembirkadipaten	1	1	8
009 Kedungbulus	1	-	12
010 Mulyosri	1	1	11
011 Pesunungan	1	-	12
012 Pecarikan	1	1	10
013 Kabuaran	1	1	14

Sumber data: BPS Kabupaten Kebumen

Tabel : 2.5. Banyaknya Anggota BPD, LKMD Dan PKK Di Kecamatan Prembun Per Desa 2012

Desa	BPD	LKMD	PKK
(1)	(2)	(3)	(4)
<i>Tahun 2009</i>	169	343	...
<i>Tahun 2010</i>	98
<i>Tahun 2011</i>	363	466	440
Jumlah	96	123	440
001 Tersobo	9	15	40
002 Prembun	11	13	25
003 Kabekelan	5	6	20
004 Tunggalroso	10	15	25
005 Kedungwaru	4	15	25
006 Bagung	9	12	42
007 Sidogede	7	6	20
008 Sembirkadipaten	7	4	27
009 Kedungbulus	5	5	105
010 Mulyosri	8	10	50
011 Pesuningan	7	10	26
012 Pecarikan	5	5	12
013 Kabuaran	9	7	23

Sumber data: BPS Kabupaten Kebumen

Tabel : 2.6. Banyaknya Anggota Hansip Dan Poskamling Di Kecamatan Prembun Per Desa 2012

Desa	Anggota Hansip		Poskamling
	Laki-laki	Perempuan	
(1)	(2)		(3)
<i>Tahun 2009</i>
<i>Tahun 2010</i>	316	-	10
<i>Tahun 2011</i>	612	2	96
Jumlah	296	2	86
001 Tersobo	12	-	6
002 Prembun	25	-	12
003 Kabekelan	18	-	7
004 Tunggalroso	29	-	6
005 Kedungwaru	30	-	2
006 Bagung	31	-	4
007 Sidogede	30	-	10
008 Sembirkadipaten	11	-	3
009 Kedungbulus	15	-	3
010 Mulyosri	30	-	4
011 Pesuningan	30	-	9
012 Pecarikan	21	-	4
013 Kabuaran	14	2	16

Sumber data: BPS Kabupaten Kebumen

Tabel : 2.7. Luas Tanah Bengkok Dan Kas Desa Di Kecamatan Prembun Per Desa 2012

Desa	Bengkok	Kas desa
(1)	(2)	(3)
<i>Tahun 2009</i>
<i>Tahun 2010</i>
<i>Tahun 2011</i>	113,84	22,00
Jumlah	113,84	22,00
001 Tersobo	10,70	2,30
002 Prembun	-	-
003 Kabekelan	12,67	0,14
004 Tunggalroso	-	-
005 Kedungwaru	5,50	1,00
006 Bagung	9,60	3,40
007 Sidogede	10,70	-
008 Sembirkadipaten	4,00	2,00
009 Kedungbulus	8,81	1,00
010 Mulyosri	3,88	0,15
011 Pesuningan	11,98	2,02
012 Pecarikan	21,00	7,00
013 Kabuaran	15,00	3,00

Sumber data: BPS Kabupaten Kebumen

Tabel : 2.8. Banyaknya Sarana Dan Prasarana Pemerintahan Desa Di Kecamatan Prembun Per Desa 2012

Desa	Kantor/ Balai Desa	Kendaraan Dinas	Komputer	Mesin ketik
(1)	(2)	(3)	(4)	(5)
<i>Tahun 2009</i>
<i>Tahun 2010</i>	13	13	22	13
<i>Tahun 2011</i>	26	26	44	26
Jumlah	13	13	22	13
001 Tersobo	1	1	2	1
002 Prembun	1	1	1	1
003 Kabekelan	1	1	1	1
004 Tunggalroso	1	1	1	1
005 Kedungwaru	1	1	2	1
006 Bagung	1	1	1	1
007 Sidogede	1	1	3	1
008 Sembirkadipaten	1	1	1	1
009 Kedungbulus	1	1	3	1
010 Mulyosri	1	1	3	1
011 Pesuningan	1	1	1	1
012 Pecarikan	1	1	2	1
013 Kabuaran	1	1	1	1

Sumber data: BPS Kabupaten Kebumen

Bab III

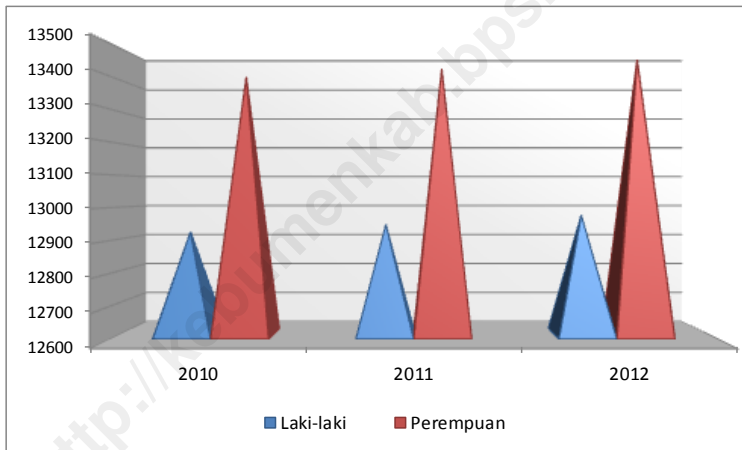
Kependudukan

<http://kebumkab.go.id>

BAB III. KEPENDUDUKAN

Potensi sumber daya manusia (SDM) di Kecamatan Prembun cukup besar terlihat dari jumlah penduduknya yang pada 2011 tercatat sebanyak 30.419 jiwa, dengan jumlah penduduk laki-laki sebanyak 14.952 jiwa (49,42%) dan penduduk perempuan sebanyak 15.467 jiwa (50,58%) atau penduduk Kecamatan Prembun mempunyai sex rasio sebesar 97 persen. Dan jumlah keluarga sebanyak 8.427 keluarga artinya dalam satu keluarga rata-rata terdapat 4 jiwa. Dengan luas wilayah Kecamatan Prembun yang 23,96 km² maka kepadatan penduduknya adalah 1.270 jiwa/km².

Grafik 3.1.
Jumlah penduduk Kecamatan Prembun 2009-2011

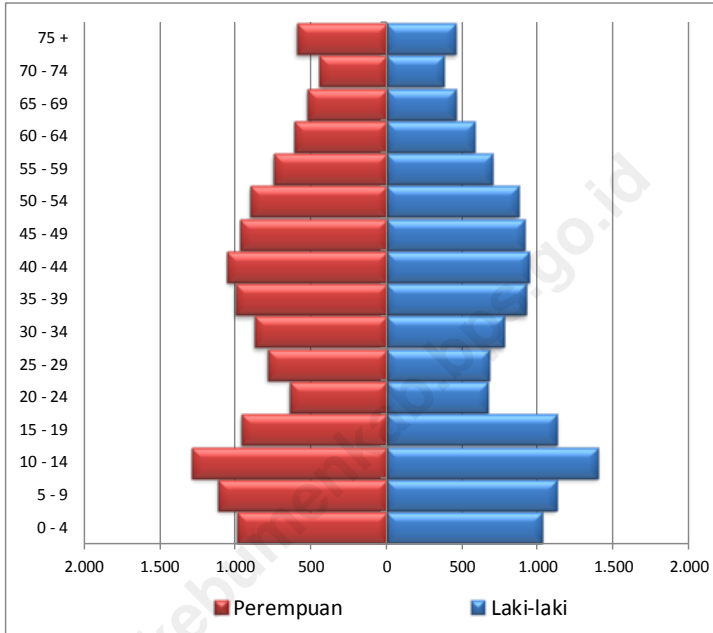


Ditinjau dari persebarannya, Desa Prembun mempunyai penduduk terbanyak yaitu sebesar 3.737 jiwa (14,49%), diikuti Desa Sidogede, Kabuaran dan Tersobo masing-masing sebesar 3.455 jiwa (11,36%), 2.900 jiwa (9,53%) dan 2.836 jiwa (9,32%). Sedangkan desa yang berpenduduk paling sedikit yaitu Desa Pecarikan yang hanya 1.069 jiwa (3,51%).

Kemudian jika ditinjau dari kelompok umur penduduk, tercatat bahwa kelompok umur 10-14 jumlahnya paling besar yaitu 3.108 jiwa (10,22%), kemudian

diikuti oleh kelompok umur 5-9 yaitu sebanyak 2.746 jiwa (9,03%) dan kelompok umur 15-19 sebanyak 2.595 jiwa (8,53%). Dari kenyataan tersebut maka bisa disimpulkan bahwa penduduk Kecamatan Prembun tergolong muda.

Grafik 3.2.
Penduduk Kecamatan Prembun menurut Kelompok Umur dan Jenis Kelamin tahun 2012



Dari jumlah penduduk sebesar 30.419 jiwa terdapat penduduk usia kerja sebanyak 22.347 jiwa (73,46%). Dan dari penduduk usia kerja tersebut 54,81% bekerja, 1,75% sedang mencari kerja dan 18,80% masih sekolah. Sedangkan mata pencaharian penduduk di Kecamatan Prembun pada 2011 mayoritas adalah di sektor pertanian, tercatat mencapai angka sekitar 65,25%.

Tabel : 3.1. Jumlah Penduduk Kecamatan Prembun Menurut Jenis Kelamin Serta Sex Rasio Per Desa 2012

Desa/Kelurahan	Jumlah Penduduk			Sex Rasio	% Persebaran
	Laki-laki	Perempuan	Total		
(1)	(2)	(3)	(4)	(5)	(6)
<i>Jumlah 2010</i>	12.921	13.410	26.331	96,35	100,00
<i>Jumlah 2011</i>	12.945	13.436	26.381	96,35	100,00
Jumlah	12.974	13.464	26.438	96,36	100,00
001 Tersobo	1.339	1.401	2.740	95,57	10,36
002 Prembun	1.805	1.963	3.768	91,95	14,25
003 Kabekelan	1.088	1.135	2.223	95,86	8,41
004 Tunggalroso	1.130	1.182	2.312	95,60	8,74
005 Kedungwaru	555	558	1.113	99,46	4,21
006 Bagung	982	1.057	2.039	92,90	7,71
007 Sidogede	1.586	1.540	3.126	102,99	11,82
008 Sembirkadipaten	615	643	1.258	95,65	4,76
009 Kedungbulus	476	499	975	95,39	3,69
010 Mulyosri	768	837	1.605	91,76	6,07
011 Pesunungan	952	967	1.919	98,45	7,26
012 Pecarikan	414	459	873	90,20	3,30
013 Kabuaran	1.264	1.223	2.487	103,35	9,41

Sumber data: BPS Kabupaten Kebumen

Tabel : 3.2. Kepadatan Penduduk Kecamatan Prembun Per Desa 2012

Desa/Kelurahan	Luas Wilayah (Km ²)	Jumlah			Rata-rata Penduduk per		
		RT	Rumah tangga	Penduduk	Km ²	RT	Ruta
(1)	(2)	(3)	(4)	(5)	(6)	(7)	(8)
<i>Jumlah 2010</i>	22,96	130	7.632	26.331	1.147	203	3
<i>Jumlah 2011</i>	22,96	130	7.751	26.381	1.149	203	3
Jumlah	22,96	138	8.427	26.438	1.151	192	3
001 Tersobo	1,22	11	701	2.740	2.246	249	4
002 Prembun	1,86	22	1.307	3.768	2.026	171	3
003 Kabekelan	1,55	11	861	2.223	1.434	202	3
004 Tunggalroso	2,17	10	741	2.312	1.065	231	3
005 Kedungwaru	1,03	5	342	1.113	1.081	223	3
006 Bagung	1,30	12	608	2.039	1.568	170	3
007 Sidogede	2,93	12	913	3.126	1.067	261	3
008 Sembirkadipaten	1,20	7	397	1.258	1.048	180	3
009 Kedungbulus	1,53	5	327	975	637	195	3
010 Mulyosri	2,67	12	524	1.605	601	134	3
011 Pesuningan	2,31	10	628	1.919	831	192	3
012 Pecarikan	1,01	4	251	873	864	218	3
013 Kabuaran	2,18	17	827	2.487	1.141	146	3

Sumber data: BPS Kabupaten Kebumen

Tabel : 3.3. Pertumbuhan Penduduk Kecamatan Prembun Per Desa 2012

Desa/ Kelurahan	Jumlah Penduduk		Pertumbuhan	
	2011	2012	Jiwa	Persen
(1)	(2)	(3)	(4)	(5)
Jumlah	26.381	26.438	57	0,22
001 Tersobo	2.734	2.740	6	0,22
002 Prembun	3.760	3.768	8	0,21
003 Kabekelan	2.219	2.223	4	0,18
004 Tunggalroso	2.306	2.312	6	0,26
005 Kedungwaru	1.111	1.113	2	0,18
006 Bagung	2.034	2.039	5	0,25
007 Sidogede	3.120	3.126	6	0,19
008 Sembirkadipaten	1.255	1.258	3	0,24
009 Kedungbulus	973	975	2	0,21
010 Mulyosri	1.602	1.605	3	0,19
011 Pesunungan	1.915	1.919	4	0,21
012 Pecarikan	871	873	2	0,23
013 Kabuaran	2.481	2.487	6	0,24

Sumber data: BPS Kabupaten Kebumen

Tabel : 3.4. Penduduk Dewasa dan Anak-anak menurut Jenis Kelamin Kecamatan Prembun Per Desa 2012

Desa/ Kelurahan	Anak-anak		Dewasa		Jumlah	
	Lk	Pr	Lk	Pr	Lk	Pr
(1)	(2)	(3)	(4)	(5)	(6)	(7)
Tahun 2010	3.663	3.511	9.258	9.899	12.921	13.410
Tahun 2011	3.605	3.459	9.340	9.977	12.945	13.436
Jumlah	3.542	3.381	9.432	10.083	12.974	13.464
001 Tersobo	379	381	960	1.020	1.339	1.401
002 Prembun	454	448	1.351	1.515	1.805	1.963
003 Kabekelan	288	265	800	870	1.088	1.135
004 Tunggalroso	309	306	821	876	1.130	1.182
005 Kedungwaru	148	146	407	412	555	558
006 Bagung	237	243	745	814	982	1.057
007 Sidogede	509	415	1.077	1.125	1.586	1.540
008 Sembirkadipaten	157	166	458	477	615	643
009 Kedungbulus	119	129	357	370	476	499
010 Mulyosri	202	210	566	627	768	837
011 Pesuningan	242	231	710	736	952	967
012 Pecarikan	133	146	281	313	414	459
013 Kabuaran	365	295	899	928	1.264	1.223

Sumber data: BPS Kabupaten Kebumen

Tabel : 3.5. Penduduk Kecamatan Prembun menurut Umur Tunggal dan Jenis Kelamin, 2012

Umur	Jumlah Penduduk			Umur	Jumlah Penduduk		
	Lk	Pr	Lk + Pr		Lk	Pr	Lk + Pr
(1)	(2)	(3)	(4)	(1)	(2)	(3)	(4)
0	231	210	441	19	186	158	344
1	208	198	406	20	161	144	305
2	198	192	390	21	139	127	266
3	194	191	385	22	122	118	240
4	196	196	392	23	117	121	238
5	202	203	405	24	124	130	254
6	210	212	422	25	126	140	266
7	221	222	443	26	131	156	287
8	237	233	470	27	137	161	298
9	249	242	491	28	137	165	302
10	267	252	519	29	142	165	307
11	283	264	547	30	145	169	314
12	289	268	557	31	149	169	318
13	286	256	542	32	152	173	325
14	271	242	513	33	159	178	337
15	258	226	484	34	167	184	351
16	244	208	452	35	173	190	363
17	228	192	420	36	182	196	378
18	207	175	382	37	188	200	388

Sumber data: BPS Kabupaten Kebumen

Tabel : 3.5. Lanjutan

Umur	Jumlah Penduduk			Umur	Jumlah Penduduk		
	Lk	Pr	Lk + Pr		Lk	Pr	Lk + Pr
(1)	(2)	(3)	(4)	(1)	(2)	(3)	(4)
38	188	206	394	57	136	149	285
39	191	207	398	58	134	143	277
40	190	208	398	59	128	137	265
41	188	214	402	60	123	131	254
42	188	213	401	61	120	125	245
43	188	211	399	62	116	121	237
44	186	206	392	63	111	117	228
45	186	201	387	64	107	114	221
46	182	196	378	65	101	110	211
47	180	192	372	66	96	109	205
48	179	188	367	67	90	105	195
49	179	187	366	68	87	102	189
50	179	186	365	69	85	99	184
51	179	184	363	70	82	96	178
52	176	183	359	71	78	94	172
53	170	177	347	72	73	90	163
54	162	169	331	73	70	86	156
55	156	162	318	74	72	77	149
56	146	154	300	75+	456	589	1.045
Jumlah					12.974	13.464	26.438

Sumber data: BPS Kabupaten Kebumen

Tabel : 3.6. Penduduk Kecamatan Prembun Menurut Kelompok Umur Dan Jenis Kelamin Per Desa 2012

Desa/Kelurahan	Kelompok Umur					
	00-04		05-09		10-14	
	Lk	Pr	Lk	Pr	Lk	Pr
(1)	(2)	(3)	(4)	(5)	(6)	(7)
<i>Jumlah 2010</i>	1.066	1.029	1.147	1.143	1.450	1.339
<i>Jumlah 2011</i>	1.050	1.014	1.131	1.125	1.424	1.320
Jumlah	1.027	987	1.119	1.112	1.396	1.282
001 Tersobo	94	123	139	139	146	119
002 Prembun	118	134	158	148	178	166
003 Kabekelan	78	79	97	91	113	95
004 Tunggalroso	79	82	103	102	127	122
005 Kedungwaru	47	50	42	46	59	50
006 Bagung	77	84	73	72	87	87
007 Sidogede	152	113	153	126	204	176
008 Sembirkadipaten	52	45	47	56	58	65
009 Kedungbulus	36	37	38	38	45	54
010 Mulyosri	64	62	61	73	77	75
011 Pesuningan	71	62	63	79	108	90
012 Pecarikan	51	37	33	45	49	64
013 Kabuaran	108	79	112	97	145	119

Sumber data: BPS Kabupaten Kebumen

Tabel : 3.6. Lanjutan

Desa/Kelurahan	Kelompok Umur					
	15-19		20-24		25-29	
	Lk	Pr	Lk	Pr	Lk	Pr
(1)	(8)	(9)	(10)	(11)	(12)	(13)
<i>Jumlah 2010</i>	1.081	930	646	647	721	836
<i>Jumlah 2011</i>	1.106	946	653	639	699	813
Jumlah	1.123	959	663	640	673	787
001 Tersobo	134	126	72	72	69	98
002 Prembun	158	124	89	101	92	104
003 Kabekelan	93	86	60	46	60	70
004 Tunggalroso	91	73	34	40	58	66
005 Kedungwaru	44	42	37	27	40	41
006 Bagung	84	88	55	47	59	61
007 Sidogede	148	131	96	79	69	94
008 Sembirkadipaten	45	37	27	35	37	35
009 Kedungbulus	42	36	19	25	29	21
010 Mulyosri	52	44	37	47	36	55
011 Pesungan	79	61	59	37	38	36
012 Pecarikan	30	28	12	23	23	30
013 Kabuaran	123	83	66	61	63	76

Sumber data: BPS Kabupaten Kebumen

Tabel : 3.6. Lanjutan

Desa/Kelurahan	Kelompok Umur					
	30-34		35-39		40-44	
	Lk	Pr	Lk	Pr	Lk	Pr
(1)	(14)	(15)	(16)	(17)	(18)	(19)
<i>Jumlah 2010</i>	788	881	921	1.002	960	1.070
<i>Jumlah 2011</i>	778	877	920	1.000	949	1.059
Jumlah	772	873	922	999	940	1.052
001 Tersobo	77	81	103	104	107	108
002 Prembun	107	118	128	157	134	159
003 Kabekelan	71	70	79	103	88	106
004 Tunggalroso	82	92	85	85	84	91
005 Kedungwaru	33	27	31	41	35	40
006 Bagung	74	92	67	65	61	73
007 Sidogede	71	90	107	114	105	120
008 Sembirkadipaten	40	42	54	50	42	56
009 Kedungbulus	29	29	43	39	35	34
010 Mulyosri	47	55	58	57	51	54
011 Pesungan	56	78	54	71	80	83
012 Pecarikan	19	39	38	27	41	33
013 Kabuaran	66	60	75	86	77	95

Sumber data: BPS Kabupaten Kebumen

Tabel : 3.6. Lanjutan

Desa/Kelurahan	Kelompok Umur					
	45-49		50-54		55-59	
	Lk	Pr	Lk	Pr	Lk	Pr
(1)	(20)	(21)	(22)	(23)	(24)	(25)
<i>Jumlah 2010</i>	894	939	838	846	646	685
<i>Jumlah 2011</i>	901	954	858	879	674	711
Jumlah	906	964	866	899	700	745
001 Tersobo	86	90	90	73	60	65
002 Prembun	130	156	151	150	106	107
003 Kabekelan	87	75	65	84	47	68
004 Tunggalroso	74	74	70	69	70	62
005 Kedungwaru	32	44	39	31	36	34
006 Bagung	61	85	91	74	53	62
007 Sidogede	115	118	85	89	88	63
008 Sembirkadipaten	47	36	30	46	35	42
009 Kedungbulus	22	38	34	44	31	28
010 Mulyosri	55	50	54	78	44	52
011 Pesuningan	74	70	72	59	49	62
012 Pecarikan	19	28	24	24	26	20
013 Kabuaran	104	100	61	78	55	80

Sumber data: BPS Kabupaten Kebumen

Tabel : 3.6. Lanjutan

Desa/Kelurahan	Kelompok Umur					
	60-64		65-69		70-74	
	Lk	Pr	Lk	Pr	Lk	Pr
(1)	(26)	(27)	(28)	(29)	(30)	(31)
<i>Jumlah 2010</i>	519	572	455	523	358	424
<i>Jumlah 2011</i>	543	583	457	525	367	433
Jumlah	577	608	459	525	375	443
001 Tersobo	46	59	41	46	30	35
002 Prembun	89	97	62	78	43	81
003 Kabekelan	37	50	40	29	28	36
004 Tunggalroso	58	71	31	55	39	37
005 Kedungwaru	21	24	20	18	14	19
006 Bagung	46	43	28	40	30	34
007 Sidogede	54	63	59	56	37	34
008 Sembirkadipaten	30	24	25	29	16	23
009 Kedungbulus	16	24	28	17	15	18
010 Mulyosri	59	40	31	35	18	28
011 Pesungan	37	43	44	49	32	39
012 Pecarikan	18	20	10	13	13	10
013 Kabuaran	66	50	40	60	60	49

Sumber data: BPS Kabupaten Kebumen

Tabel : 3.6. Lanjutan

Desa/Kelurahan	Kelompok Umur			
	75+		Total	
	Lk	Pr	Lk	Pr
(1)	(32)	(33)	(34)	(35)
<i>Jumlah 2010</i>	431	544	12.921	13.410
<i>Jumlah 2011</i>	435	558	12.945	13.436
Jumlah	456	589	12.974	13.464
001 Tersobo	45	63	1.339	1.401
002 Prembun	62	83	1.805	1.963
003 Kabekelan	45	47	1.088	1.135
004 Tunggalroso	45	61	1.130	1.182
005 Kedungwaru	25	24	555	558
006 Bagung	36	50	982	1.057
007 Sidogede	43	74	1.586	1.540
008 Sembirkadipaten	30	22	615	643
009 Kedungbulus	14	17	476	499
010 Mulyosri	24	32	768	837
011 Pesuningan	36	48	952	967
012 Pecarikan	8	18	414	459
013 Kabuaran	43	50	1.264	1.223

Sumber data: BPS Kabupaten Kebumen

Tabel : 3.7. Angka Ketergantungan Penduduk Kecamatan Prembun Per Desa 2012

Desa/ Kelurahan	Jumlah Penduduk		Jumlah Penduduk (Jiwa)	Angka Ketergantungan (kol 3/kol 2) x100%
	Usia Produktif (15-64 Th)	Usia Tidak Produktif (0-14Th & 65Th+)		
(1)	(2)	(3)	(4)	(5)
<i>Tahun 2010</i>	16.422	9.909	26.331	60,34
<i>Tahun 2011</i>	16.542	9.839	26.381	59,48
Jumlah	16.668	9.770	26.438	58,62
001 Tersobo	1.720	1.020	2.740	59,30
002 Prembun	2.457	1.311	3.768	53,36
003 Kabekelan	1.445	778	2.223	53,84
004 Tunggalroso	1.429	883	2.312	61,79
005 Kedungwaru	699	414	1.113	59,23
006 Bagung	1.341	698	2.039	52,05
007 Sidogede	1.899	1.227	3.126	64,61
008 Sembirkadipaten	790	468	1.258	59,24
009 Kedungbulus	618	357	975	57,77
010 Mulyosri	1.025	580	1.605	56,59
011 Pesunungan	1.198	721	1.919	60,18
012 Pecarikan	522	351	873	67,24
013 Kabuaran	1.525	962	2.487	63,08

Sumber data: BPS Kabupaten Kebumen

Tabel : 3.8. Penduduk Usia Sekolah di Kecamatan Prembun Per Desa 2012

Desa/ Kelurahan	Kelompok Usia Sekolah					Jumlah
	5-6 Th	7-12 Th	13-15 Th	16-18 Th	19-24 Th	
(1)	(2)	(3)	(4)	(5)	(6)	(7)
<i>Tahun 2010</i>	838	3.153	1.570	1.200	1.622	8.383
<i>Tahun 2011</i>	832	3.091	1.562	1.232	1.627	8.344
Jumlah	827	3.027	1.539	1.254	1.647	8.294
001 Tersobo	111	326	161	162	187	947
002 Prembun	114	401	199	170	238	1.122
003 Kabekelan	72	241	123	109	136	681
004 Tunggalroso	74	284	137	99	98	692
005 Kedungwaru	33	121	62	52	79	347
006 Bagung	56	191	109	106	131	593
007 Sidogede	99	409	217	167	221	1.113
008 Sembirkadipaten	38	141	68	48	75	370
009 Kedungbulus	27	109	57	47	57	297
010 Mulyosri	50	179	81	55	101	466
011 Pesunungan	50	212	112	82	120	576
012 Pecarikan	27	121	60	33	43	284
013 Kabuaran	76	292	153	124	161	806

Sumber data: BPS Kabupaten Kebumen

Tabel : 3.9. Angka Kematian Kasar (Cdr) Penduduk Kecamatan Prembun Per Desa 2012

Desa/ Kelurahan	Tingkat Pendidikan yang Ditamatkan		
	Tidak/Belum Tamat SD	S D	S L T P
(1)	(2)	(3)	(4)
<i>Tahun 2010</i>	4.798	9.181	4.702
<i>Tahun 2011</i>	4.814	9.211	4.717
Jumlah	4.835	9.253	4.736
001 Tersobo	499	956	489
002 Prembun	696	1.332	682
003 Kabekelan	409	783	401
004 Tunggalroso	426	815	417
005 Kedungwaru	201	385	197
006 Bagung	372	711	364
007 Sidogede	566	1.084	555
008 Sembirkadipaten	230	440	225
009 Kedungbulus	179	342	175
010 Mulyosri	293	560	287
011 Pesunungan	354	677	346
012 Pecarikan	155	297	152
013 Kabuaran	455	871	446

Sumber data: BPS Kabupaten Kebumen

Tabel : 3.9. Lanjutan

Desa/ Kelurahan	Tingkat Pendidikan yang Ditamatkan			
	SLTA	Akademi/ Diploma	Sarjana	Jumlah
(1)	(5)	(6)	(7)	(8)
<i>Tahun 2010</i>	4.437	447	671	24.236
<i>Tahun 2011</i>	4.451	448	676	24.317
Jumlah	4.473	450	677	24.424
001 Tersobo	462	46	71	2.523
002 Prembun	644	65	97	3.516
003 Kabekelan	378	38	57	2.066
004 Tunggalroso	394	40	59	2.151
005 Kedungwaru	186	19	28	1.016
006 Bagung	344	35	52	1.878
007 Sidogede	524	53	79	2.861
008 Sembirkadipaten	213	21	32	1.161
009 Kedungbulus	165	17	24	902
010 Mulyosri	271	27	41	1.479
011 Pesunungan	327	33	49	1.786
012 Pecarikan	144	14	23	785
013 Kabuaran	421	42	65	2.300

Sumber data: BPS Kabupaten Kebumen

Tabel : 3.10. Penduduk Usia Kerja di Kecamatan Prembun Per Desa 2012

Desa/ Kelurahan	Angkatan Kerja		
	Bekerja	Mencari Kerja	Jumlah
(1)	(2)	(3)	(4)
<i>Tahun 2010</i>	12.277	322	12.599
<i>Tahun 2011</i>	12.379	325	12.704
Jumlah	12.507	328	12.835
001 Tersobo	1.269	33	1.302
002 Prembun	1.837	48	1.885
003 Kabekelan	1.070	28	1.098
004 Tunggalroso	1.087	29	1.116
005 Kedungwaru	525	14	539
006 Bagung	999	26	1.025
007 Sidogede	1.411	37	1.448
008 Sembirkadipaten	599	16	615
009 Kedungbulus	466	12	478
010 Mulyosri	765	20	785
011 Pesunungan	927	24	951
012 Pecarikan	381	10	391
013 Kabuaran	1.171	31	1.202

Sumber data: BPS Kabupaten Kebumen

Tabel : 3.10. Lanjutan

Desa/ Kelurahan	Bukan Angkatan Kerja			Jumlah Penduduk Usia Kerja (15 Th. +)
	Sekolah	Lainnya	Jumlah	
(1)	(5)	(6)	(7)	(8)
<i>Tahun 2010</i>	1.586	4.972	6.558	19.157
<i>Tahun 2011</i>	1.599	5.014	6.613	19.317
Jumlah	1.615	5.065	6.680	19.515
001 Tersobo	164	514	678	1.980
002 Prembun	237	744	981	2.866
003 Kabekelan	138	434	572	1.670
004 Tungalroso	141	440	581	1.697
005 Kedungwaru	68	212	280	819
006 Bagung	129	405	534	1.559
007 Sidogede	182	572	754	2.202
008 Sembirkadipaten	77	243	320	935
009 Kedungbulus	60	189	249	727
010 Mulyosri	99	309	408	1.193
011 Pesunungan	120	375	495	1.446
012 Pecarikan	49	154	203	594
013 Kabuaran	151	474	625	1.827

Sumber data: BPS Kabupaten Kebumen

Tabel : 3.11. Penduduk Usia Kerja yang Bekerja menurut Lapangan Usaha di Kecamatan Prembun Per Desa 2012

Desa/ Kelurahan	Pertanian	Industri Pengolahan	Konstruksi	Perdagangan, Hotel dan Restoran
(1)	(2)	(3)	(4)	(5)
<i>Tahun 2010</i>	6.191	380	422	2.560
<i>Tahun 2011</i>	6.242	383	426	2.582
Jumlah	6.307	387	430	2.608
001 Tersobo	640	39	44	265
002 Prembun	926	57	63	383
003 Kabekelan	540	33	37	223
004 Tunggalroso	548	34	37	227
005 Kedungwaru	265	16	18	109
006 Bagung	504	31	34	208
007 Sidogede	712	44	49	294
008 Sembirkadipaten	302	19	21	125
009 Kedungbulus	235	14	16	97
010 Mulyosri	386	24	26	160
011 Pesuningan	467	29	32	193
012 Pecarikan	192	12	13	79
013 Kabuaran	591	36	40	244

Sumber data: BPS Kabupaten Kebumen

Tabel : 3.11. Lanjutan

Desa/ Kelurahan	Angkutan dan Komunikasi	Jasa-jasa	Lainnya	Jumlah
(1)	(6)	(7)	(8)	(9)
<i>Tahun 2010</i>	404	2.210	110	12.277
<i>Tahun 2011</i>	407	2.228	111	12.379
Jumlah	412	2.251	112	12.507
001 Tersobo	42	228	11	1.269
002 Prembun	60	331	17	1.837
003 Kabekelan	35	193	9	1.070
004 Tunggalroso	36	196	9	1.087
005 Kedungwaru	17	94	6	525
006 Bagung	33	180	9	999
007 Sidogede	46	254	12	1.411
008 Sembirkadipaten	20	108	4	599
009 Kedungbulus	15	84	5	466
010 Mulyosri	25	138	6	765
011 Pesuningan	31	167	8	927
012 Pecarikan	13	69	3	381
013 Kabuaran	39	211	10	1.171

Sumber data: BPS Kabupaten Kebumen

Tabel : 3.12. Jumlah Pasangan Usia Subur (PUS), PUS Hamil dan Peserta KB di Kecamatan Prembun Per Desa 2012

Desa/ Kelurahan	PUS	PUS Hamil	PUS Peserta KB	PUS Bukan Peserta KB	Persentase terhadap PUS
(1)	(2)	(3)	(4)	(5)	(6)
<i>Tahun 2008</i>	4.221	58	3.504	717	79,65
<i>Tahun 2009</i>	4.274	58	3.508	766	79,13
<i>Tahun 2010</i>	4.293	61	3.588	705	80,27
<i>Tahun 2011</i>	4.293	61	3.526	767	82,13
Jumlah	4.285	157	3.494	791	81,54
001 Tersobo	426	13	425	1	99,77
002 Prembun	525	12	477	48	90,86
003 Kabekelan	348	12	257	91	73,85
004 Tunggalroso	392	14	306	86	78,06
005 Kedungwaru	187	8	148	39	79,14
006 Bagung	302	11	238	64	78,81
007 Sidogede	487	14	379	108	77,82
008 Sembirkadipaten	204	7	141	63	69,12
009 Kedungbulus	218	10	178	40	81,65
010 Mulyosri	264	19	215	49	81,44
011 Pesuningan	366	17	277	89	75,68
012 Pecarikan	166	10	139	27	83,73
013 Kabuaran	400	10	314	86	78,50

Sumber data: UPT BPPKB Kecamatan Prembun

Tabel : 3.13. Banyaknya Akseptor Keluarga Berencana Menurut Jenis Cara/Kontrasepsi Di Kecamatan Prembun Per Desa 2012

Desa/ Kelurahan	Metode Kontrasepsi			
	IUD	MOP	MOW	Implant/ Susuk
(1)	(2)	(3)	(4)	(5)
<i>Tahun 2008</i>	224	35	211	850
<i>Tahun 2009</i>	113	24	263	512
<i>Tahun 2010</i>	289	20	182	457
<i>Tahun 2011</i>	186	23	241	461
Jumlah	248	28	227	519
001 Tersobo	34	7	64	60
002 Prembun	41	5	25	27
003 Kabekelan	15	-	20	23
004 Tungalroso	33	-	4	23
005 Kedungwaru	16	-	1	45
006 Bagung	22	4	19	42
007 Sidogede	11	1	19	53
008 Sembirkadipaten	10	-	13	21
009 Kedungbulus	10	4	7	31
010 Mulyosri	6	-	15	46
011 Pesuningan	16	3	11	77
012 Pecarikan	6	1	14	28
013 Kabuaran	28	3	15	43

Sumber data: UPT BPPKB Kecamatan Prembun

Tabel : 3.13. Lanjutan

Desa/ Kelurahan	Metode Kontrasepsi			Jumlah <i>Total</i>
	Suntik	Pil	Kondom & Tissue KB	
(1)	(6)	(7)	(8)	(9)
<i>Tahun 2008</i>	1.256	858	70	3.504
<i>Tahun 2009</i>	1.931	650	15	3.508
<i>Tahun 2010</i>	1.456	986	198	3.588
<i>Tahun 2011</i>	1.999	557	59	3.526
Jumlah	1.900	523	49	3.494
001 Tersobo	181	79	-	425
002 Prembun	280	86	13	477
003 Kabekelan	150	46	3	257
004 Tungalroso	191	53	2	306
005 Kedungwaru	74	8	4	148
006 Bagung	134	13	4	238
007 Sidogede	242	47	6	379
008 Sembirkadipaten	90	6	1	141
009 Kedungbulus	74	50	2	178
010 Mulyosri	116	32	-	215
011 Pesuningan	109	59	2	277
012 Pecarikan	64	20	6	139
013 Kabuaran	195	24	6	314

Sumber data: UPT BPPKB Kecamatan Prembun

Bab IV

S o s i a l

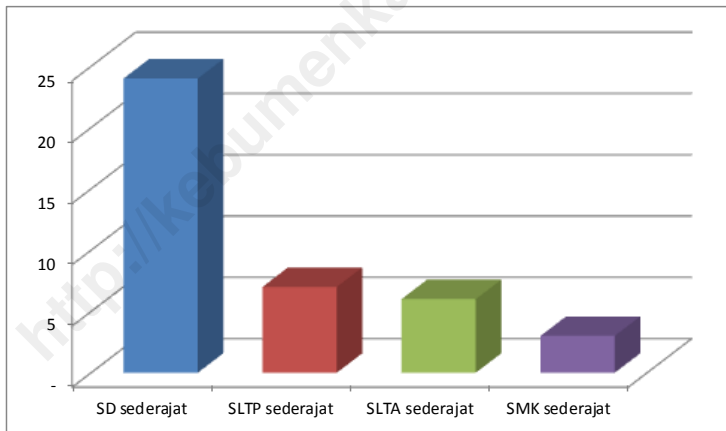
<http://kebumenkab.go.id>

BAB IV. SOSIAL

Pendidikan merupakan hal penting dalam rangka memajukan bangsa, utamanya untuk meningkatkan taraf hidup manusia Indonesia. Semakin tinggi pendidikan diharapkan meminimalkan pengangguran, karena dengan pendidikan manusia akan mempunyai pola pikir yang maju, kreatif dan inovatif untuk membuka peluang usaha

Pendidikan di Kecamatan Prembun sudah semakin maju, Penduduk di Kecamatan Prembun bisa memperoleh pendidikan tuntas dari pendidikan Taman Kanak – Kanak sampai dengan SLTA/ SMK. Minat belajar di Kecamatan Prembun sangat tinggi meskipun kecenderungan banyak diantaranya lebih memilih pendidikan di kota yang lebih maju dan bertaraf internasional.

*Grafik 4.1.
Banyaknya Sekolah menurut Jenjang Pendidikan di Kecamatan Prembun tahun 2012*



Untuk mencukupi kebutuhan kesehatan masyarakat harus disertai dengan sarana prasaran serta tenaga medis yang memadai. Di Kecamatan Prembun sampai dengan 2011 untuk sarana prasarana sudah diutamakan, namun untuk tenaga medis masih sangat diperlukan

Perkembangan kesejahteraan di Kecamatan sudah meningkat, pada 2011. Keluarga Prasejahtera, Sejahtera I, Sejahtera II, dan Sejahtera III sudah meningkat 14 %, sedangkan untuk Sejahtera III Plun meningkat 13 %.

Banyaknya penyandang cacat tunarungu mengalami kenaikan 96% sedangkan untuk penyandang cacat tunarungu + wicara menurun 65%..

<http://kebumenkab.bps.go.id>

Tabel : 4.1. Jumlah Taman Kanak-Kanak (TK), Murid Dan Guru Di Kecamatan Prembun Per Desa 2012

Desa	Skhl	Murid			Guru		
		Laki-laki	Perempuan	Jmlh	Laki-laki	Perempuan	Jmlh
(1)	(2)	(3)	(4)	(5)	(6)	(7)	(8)
<i>Tahun 2009</i>	18	404	52
<i>Tahun 2010</i>	18	184	202	386	2	51	53
<i>Tahun 2011</i>	15	159	151	310	3	37	40
Jumlah	15	161	153	314	3	36	39
001 Tersobo	2	41	32	73	-	4	4
002 Prembun	1	13	9	22	-	3	3
003 Kabekelan	2	14	19	33	-	6	6
004 Tunggalroso	1	11	9	20	-	3	3
005 Kedungwaru	1	12	10	22	1	2	3
006 Bagung	1	10	16	26	-	2	2
007 Sidogede	1	10	16	26	1	1	2
008 Sembirkadipaten	1	7	6	13	1	2	3
009 Kedungbulus	1	5	8	13	-	2	2
010 Mulyosri	1	9	15	24	-	3	3
011 Pesuningan	1	6	6	12	-	2	2
012 Pecarikan	1	9	1	10	-	3	3
013 Kabuaran	1	14	6	20	-	3	3

Sumber data: BPS Kabupaten Kebumen

Tabel : 4.2. Jumlah Sekolah Dasar (SD), Murid Dan Guru Di Kecamatan Prembun Per Desa 2012

Desa	Skh	Murid			Guru		
		Laki-laki	Perempuan	Jmlh	Laki-laki	Perempuan	Jmlh
(1)	(2)	(3)	(4)	(5)	(6)	(7)	(8)
<i>Tahun 2009</i>	23	3.362	254
<i>Tahun 2010</i>	23	1.585	1.509	3.094	124	156	280
<i>Tahun 2011</i>	23	1.523	1.441	2.964	104	156	260
Jumlah	23	1.529	1.443	2.972	104	154	258
001 Tersobo	3	223	220	443	10	19	29
002 Prembun	4	275	270	545	18	25	43
003 Kabekelan	2	84	77	161	9	12	21
004 Tunggalroso	2	133	132	265	7	14	21
005 Kedungwaru	1	83	74	157	5	6	11
006 Bagung	1	78	69	147	4	8	12
007 Sidogede	2	203	134	337	10	21	31
008 Sembirkadipaten	1	64	70	134	4	5	9
009 Kedungbulus	1	70	56	126	3	7	10
010 Mulyosri	2	67	93	160	11	11	22
011 Pesunungan	2	89	99	188	11	11	22
012 Pecarikan	1	44	57	101	5	4	9
013 Kabuaran	1	116	92	208	7	11	18

Sumber data: BPS Kabupaten Kebumen

Tabel : 4.3. Jumlah Madrasah Ibtidaiyah (MI), Murid Dan Guru Di Kecamatan Prembun Per Desa 2012

Desa	Skh	Murid			Guru		
		Laki-laki	Perempuan	Jmlh	Laki-laki	Perempuan	Jmlh
(1)	(2)	(3)	(4)	(5)	(6)	(7)	(8)
Tahun 2009	1	67	7
Tahun 2010	1	38	33	71	2	5	7
Tahun 2011	1	39	29	68	1	6	7
Jumlah	1	45	49	94	1	6	7
001 Tersobo	-	-	-	-	-	-	-
002 Prembun	-	-	-	-	-	-	-
003 Kabekelan	-	-	-	-	-	-	-
004 Tunggalroso	-	-	-	-	-	-	-
005 Kedungwaru	-	-	-	-	-	-	-
006 Bagung	-	-	-	-	-	-	-
007 Sidogede	-	-	-	-	-	-	-
008 Sembirkadipaten	-	-	-	-	-	-	-
009 Kedungbulus	-	-	-	-	-	-	-
010 Mulyosri	-	-	-	-	-	-	-
011 Pesunungan	-	-	-	-	-	-	-
012 Pecarikan	-	-	-	-	-	-	-
013 Kabuaran	1	45	49	94	1	6	7

Sumber data: BPS Kabupaten Kebumen

Tabel : 4.4. Jumlah Sekolah Lanjutan Tingkat Pertama (SLTP), Murid Dan Guru Di Kecamatan Prembun Per Desa 2012

Desa	Sklh	Murid			Guru		
		Laki-laki	Perempuan	Jmlh	Laki-laki	Perempuan	Jmlh
(1)	(2)	(3)	(4)	(5)	(6)	(7)	(8)
Tahun 2009	6	2.095	167
Tahun 2010	5	1.933	138
Tahun 2011	5	896	874	1.770	60	74	134
Jumlah	5	887	870	1.757	60	77	137
001 Tersobo	-	-	-	-	-	-	-
002 Prembun	2	530	542	1.072	34	40	74
003 Kabekelan	1	38	41	79	2	8	10
004 Tunggalroso	-	-	-	-	-	-	-
005 Kedungwaru	-	-	-	-	-	-	-
006 Bagung	-	-	-	-	-	-	-
007 Sidogede	1	62	35	97	6	9	15
008 Sembirkadipaten	-	-	-	-	-	-	-
009 Kedungbulus	-	-	-	-	-	-	-
010 Mulyosri	-	-	-	-	-	-	-
011 Pesuningan	-	-	-	-	-	-	-
012 Pecarikan	-	-	-	-	-	-	-
013 Kabuaran	1	257	252	509	18	20	38

Sumber data: BPS Kabupaten Kebumen

Tabel : 4.5. Jumlah Madrasah Tsanawiyah (MTs), Murid Dan Guru Di Kecamatan Prembun Per Desa 2012

Desa	Sklh	Murid			Guru		
		Laki-laki	Perempuan	Jmlh	Laki-laki	Perempuan	Jmlh
(1)	(2)	(3)	(4)	(5)	(6)	(7)	(8)
Tahun 2009	3	951	105
Tahun 2010	4	1.186	98
Tahun 2011	2	431	437	758	33	44	64
Jumlah	2	434	427	751	32	42	61
001 Tersobo	-	-	-	-	-	-	-
002 Prembun	1	374	377	751	25	36	61
003 Kabekelan	-	-	-	-	-	-	-
004 Tunggalroso	-	-	-	-	-	-	-
005 Kedungwaru	-	-	-	-	-	-	-
006 Bagung	-	-	-	-	-	-	-
007 Sidogede	-	-	-	-	-	-	-
008 Sembirkadipaten	1	60	50	-	7	6	-
009 Kedungbulus	-	-	-	-	-	-	-
010 Mulyosri	-	-	-	-	-	-	-
011 Pesuningan	-	-	-	-	-	-	-
012 Pecarikan	-	-	-	-	-	-	-
013 Kabuaran	-	-	-	-	-	-	-

Sumber data: BPS Kabupaten Kebumen

Tabel : 4.6. Jumlah Sekolah Menengah Atas (SMA), Murid Dan Guru Di Kecamatan Prembun Per Desa 2012

Desa	SkIh	Murid			Guru		
		Laki-laki	Perempuan	Jmlh	Laki-laki	Perempuan	Jmlh
(1)	(2)	(3)	(4)	(5)	(6)	(7)	(8)
Tahun 2009	4	964	81
Tahun 2010	4	947	69
Tahun 2011	6	588	1.262	1.850	76	66	142
Jumlah	6	590	1.260	1.850	75	70	145
001 Tersobo	-	-	-	-	-	-	-
002 Prembun	2	72	70	142	15	14	29
003 Kabekelan	2	10	16	26	8	12	20
004 Tungalroso	-	-	-	-	-	-	-
005 Kedungwaru	-	-	-	-	-	-	-
006 Bagung	-	-	-	-	-	-	-
007 Sidogede	2	508	1.174	1.682	52	44	96
008 Sembirkadipaten	-	-	-	-	-	-	-
009 Kedungbulus	-	-	-	-	-	-	-
010 Mulyosri	-	-	-	-	-	-	-
011 Pesuningan	-	-	-	-	-	-	-
012 Pecarikan	-	-	-	-	-	-	-
013 Kabuaran	-	-	-	-	-	-	-

Sumber data: BPS Kabupaten Kebumen

Tabel : 4.7. Jumlah Sekolah Menengah Kejuruan (SMK), Murid Dan Guru Di Kecamatan Prembun Per Desa 2012

Desa	Sklh	Murid			Guru		
		Laki-laki	Perempuan	Jmlh	Laki-laki	Perempuan	Jmlh
(1)	(2)	(3)	(4)	(5)	(6)	(7)	(8)
Tahun 2009	3	2.003	79
Tahun 2010	3	1.954	93
Tahun 2011	3	1.181	620	1.801	64	29	93
Jumlah	3	1.171	615	1.786	65	30	95
001 Tersobo	1	1.092	20	1.112	36	12	48
002 Prembun	-	-	-	-	-	-	-
003 Kabekelan	1	51	-	51	9	2	11
004 Tunggalroso	-	-	-	-	-	-	-
005 Kedungwaru	-	-	-	-	-	-	-
006 Bagung	-	-	-	-	-	-	-
007 Sidogede	1	28	595	623	20	16	36
008 Sembirkadipaten	-	-	-	-	-	-	-
009 Kedungbulus	-	-	-	-	-	-	-
010 Mulyosri	-	-	-	-	-	-	-
011 Pesuningan	-	-	-	-	-	-	-
012 Pecarikan	-	-	-	-	-	-	-
013 Kabuaran	-	-	-	-	-	-	-

Sumber data: BPS Kabupaten Kebumen

Tabel : 4.8. Keberadaan Fasilitas Pendidikan Non Formal Di Kecamatan Prembun Per Desa 2012

Desa	Bahasa asing	Komputer	Menjahit/ Tata busana
(1)	(2)	(3)	(4)
001 Tersobo	Tidak ada	Ada	Ada
002 Prembun	Tidak ada	Tidak ada	Tidak ada
003 Kabekelan	Tidak ada	Tidak ada	Tidak ada
004 Tunggalroso	Tidak ada	Tidak ada	Tidak ada
005 Kedungwaru	Tidak ada	Tidak ada	Tidak ada
006 Bagung	Tidak ada	Tidak ada	Tidak ada
007 Sidogede	Tidak ada	Tidak ada	Ada
008 Sembirkadipaten	Tidak ada	Ada	Ada
009 Kedungbulus	Tidak ada	Tidak ada	Tidak ada
010 Mulyosri	Tidak ada	Tidak ada	Tidak ada
011 Pesuningan	Tidak ada	Tidak ada	Tidak ada
012 Pecarikan	Tidak ada	Tidak ada	Ada
013 Kabuaran	Tidak ada	Tidak ada	Tidak ada

Sumber data: BPS Kabupaten Kebumen

Tabel : 4.7. Lanjutan

Desa	Kecantikan	Montir (Mobil/motor)	Elektronika
(1)	(5)	(6)	(7)
001 Tersobo	Tidak ada	Tidak ada	Tidak ada
002 Prembun	Tidak ada	Tidak ada	Tidak ada
003 Kabekelan	Tidak ada	Tidak ada	Tidak ada
004 Tunggalroso	Tidak ada	Tidak ada	Tidak ada
005 Kedungw aru	Tidak ada	Tidak ada	Tidak ada
006 Bagung	Tidak ada	Tidak ada	Tidak ada
007 Sidogede	Tidak ada	Tidak ada	Tidak ada
008 Sembirkadipaten	Ada	Ada	Ada
009 Kedungbulus	Tidak ada	Tidak ada	Tidak ada
010 Mulyosri	Tidak ada	Tidak ada	Tidak ada
011 Pesuningan	Tidak ada	Tidak ada	Tidak ada
012 Pecarikan	Tidak ada	Tidak ada	Tidak ada
013 Kabuaran	Tidak ada	Tidak ada	Tidak ada

Sumber data: BPS Kabupaten Kebumen

Tabel : 4.9. Keberadaan Sarana Dan Prasarana Pendidikan Lainnya Di Kecamatan Prembun Per Desa 2012

Desa	Kegiatan pemberantasan buta aksara (keaksaraan fungsional)	Kegiatan pendidikan paket A/B/C
(1)	(2)	(3)
001 Tersobo	Tidak ada	Tidak ada
002 Prembun	Tidak ada	Tidak ada
003 Kabekelan	Tidak ada	Tidak ada
004 Tunggalroso	Tidak ada	Tidak ada
005 Kedungw aru	Tidak ada	Tidak ada
006 Bagung	Tidak ada	Tidak ada
007 Sidogede	Tidak ada	Tidak ada
008 Sembirkadipaten	Tidak ada	Tidak ada
009 Kedungbulus	Tidak ada	Tidak ada
010 Mulyosri	Tidak ada	Tidak ada
011 Pesuningan	Tidak ada	Tidak ada
012 Pecarikan	Tidak ada	Tidak ada
013 Kabuaran	Tidak ada	Ada

Sumber data: BPS Kabupaten Kebumen

Tabel : 4.8. Lanjutan

Desa	Pos pendidikan anak usia dini (Pos PAUD)	Kelompok bermain (Playgroup)/TPA	Taman Bacaan Masyarakat
(1)	(4)	(5)	(6)
001 Tersobo	Ada	Tidak ada	Tidak ada
002 Prembun	Ada	Tidak ada	Tidak ada
003 Kabekelan	Ada	Tidak ada	Tidak ada
004 Tunggalroso	Ada	Tidak ada	Tidak ada
005 Kedungwaru	Ada	Tidak ada	Tidak ada
006 Bagung	Ada	Tidak ada	Tidak ada
007 Sidogede	Ada	Tidak ada	Tidak ada
008 Sembirkadipaten	Ada	Tidak ada	Tidak ada
009 Kedungbulus	Ada	Tidak ada	Tidak ada
010 Mulyosri	Ada	Tidak ada	Tidak ada
011 Pesunungan	Ada	Tidak ada	Tidak ada
012 Pecarikan	Ada	Ada	Tidak ada
013 Kabuaran	Ada	Ada	Ada

Sumber data: BPS Kabupaten Kebumen

Tabel : 4.10. Banyaknya Sarana Dan Prasarana Kesehatan Di Kecamatan Prembun Per Desa 2012

Desa	Rumah sakit	Rumah sakit bersalin	Poliklinik	Puskesmas
(1)	(2)	(3)	(4)	(5)
<i>Tahun 2009</i>	-	-	-	1
<i>Tahun 2010</i>	-	-	-	1
<i>Tahun 2011</i>	-	1	3	1
Jumlah	-	1	3	1
001 Tersobo	-	1	1	-
002 Prembun	-	-	-	1
003 Kabekelan	-	-	-	-
004 Tungalroso	-	-	-	-
005 Kedungw aru	-	-	-	-
006 Bagung	-	-	-	-
007 Sidogede	-	-	1	-
008 Sembirkadipaten	-	-	-	-
009 Kedungbulus	-	-	-	-
010 Mulyosri	-	-	-	-
011 Pesuningan	-	-	-	-
012 Pecarikan	-	-	1	-
013 Kabuaran	-	-	-	-

Sumber data: BPS Kabupaten Kebumen

Tabel : 4.9. Lanjutan

Desa	Puskesmas pembantu	Tempat praktek dokter	Tempat praktek bidan	Poskesdes
(1)	(6)	(7)	(8)	(9)
<i>Tahun 2009</i>	1
<i>Tahun 2010</i>	1	7	7	12
<i>Tahun 2011</i>	3	10	12	3
Jumlah	3	11	17	3
001 Tersobo	1	4	2	2
002 Prembun	-	5	1	-
003 Kabekelan	-	2	1	1
004 Tunggalroso	-	-	1	-
005 Kedungw aru	-	-	1	-
006 Bagung	-	-	2	-
007 Sidogede	-	-	1	-
008 Sembirkadipaten	-	-	1	-
009 Kedungbulus	-	-	1	-
010 Mulyosri	-	-	1	-
011 Pesuningan	-	-	1	-
012 Pecarikan	1	-	1	-
013 Kabuaran	1	-	3	-

Sumber data: BPS Kabupaten Kebumen

Tabel : 4.9. Lanjutan

Desa	Polindes	Posyandu	Apotik	Toko khusus obat/ jamu
(1)	(10)	(11)	(12)	(13)
<i>Tahun 2009</i>	-	69
<i>Tahun 2010</i>	1	75	2	-
<i>Tahun 2011</i>	11	80	3	2
Jumlah	11	80	3	2
001 Tersobo	-	7	-	-
002 Prembun	1	10	2	1
003 Kabekelan	-	7	1	-
004 Tungalroso	1	6	-	-
005 Kedungw aru	1	5	-	-
006 Bagung	1	7	-	-
007 Sidogede	1	7	-	-
008 Sembirkadipaten	1	5	-	-
009 Kedungbulus	1	5	-	-
010 Mulyosri	1	4	-	1
011 Pesuningan	1	7	-	-
012 Pecarikan	1	4	-	-
013 Kabuaran	1	6	-	-

Sumber data: BPS Kabupaten Kebumen

Tabel : 4.11. Banyaknya Tenaga Kesehatan Di Kecamatan Prembun Per Desa 2012

Desa	Dokter pria	Dokter wanita	Dokter gigi
(1)	(2)	(3)	(4)
<i>Tahun 2009</i>
<i>Tahun 2010</i>
<i>Tahun 2011</i>	4	2	2
Jumlah	4	2	2
001 Tersobo	2	2	1
002 Prembun	1	-	-
003 Kabekelan	-	-	1
004 Tungalroso	-	-	-
005 Kedungw aru	1	-	-
006 Bagung	-	-	-
007 Sidogede	-	-	-
008 Sembirkadipaten	-	-	-
009 Kedungbulus	-	-	-
010 Mulyosri	-	-	-
011 Pesuningan	-	-	-
012 Pecarikan	-	-	-
013 Kabuaran	-	-	-

Sumber data: BPS Kabupaten Kebumen

Tabel : 4.10. Lanjutan

Desa	Bidan	Tenaga kesehatan lainnya	Dukun bayi
(1)	(5)	(6)	(7)
<i>Tahun 2009</i>	16	13	10
<i>Tahun 2010</i>	16	13	10
<i>Tahun 2011</i>	18	23	14
Jumlah	19	25	12
001 Tersobo	2	12	1
002 Prembun	1	2	2
003 Kabekelan	2	1	-
004 Tunggalroso	1	2	2
005 Kedungw aru	1	-	1
006 Bagung	3	4	-
007 Sidogede	1	-	1
008 Sembirkadipaten	1	-	-
009 Kedungbulus	1	2	-
010 Mulyosri	1	-	2
011 Pesuningan	1	-	-
012 Pecarikan	1	1	1
013 Kabuaran	3	1	2

Sumber data: BPS Kabupaten Kebumen

Tabel : 4.12. Pentahapan Keluarga Sejahtera Di Kecamatan Prembun Per Desa 2012

Desa	Jumlah keluarga	Pra Sejahtera	Sejahtera I
(1)	(2)	(3)	(4)
<i>Tahun 2009</i>	7.513	2.218	820
<i>Tahun 2010</i>	7.394	2.183	807
<i>Tahun 2011</i>	8.427	2.488	920
Jumlah	7.842	2.451	979
001 Tersobo	605	209	129
002 Prembun	659	175	126
003 Kabekelan	788	367	27
004 Tunggalroso	282	90	45
005 Kedungwaru	345	79	9
006 Bagung	482	227	42
007 Sidogede	263	29	18
008 Sembirkadipaten	609	145	47
009 Kedungbulus	1.098	125	162
010 Mulyosri	416	110	44
011 Pesuningan	855	471	69
012 Pecarikan	715	109	148
013 Kabuaran	725	315	113

Sumber data: UPT BPPKB Kecamatan Prembun

Tabel : 4.11. Lanjutan

Desa	Sejahtera II	Sejahtera III	Sejahtera III Plus
(1)	(5)	(6)	(7)
<i>Tahun 2009</i>	1.193	3.175	107
<i>Tahun 2010</i>	1.174	3.124	106
<i>Tahun 2011</i>	1.338	3.561	120
Jumlah	929	3.381	102
001 Tersobo	82	181	4
002 Prembun	138	211	9
003 Kabekelan	49	340	5
004 Tunggalroso	28	116	3
005 Kedungwaru	26	230	1
006 Bagung	21	189	3
007 Sidogede	1	205	10
008 Sembirkadipaten	166	237	14
009 Kedungbulus	92	695	24
010 Mulyosri	38	222	2
011 Pesunungan	69	233	13
012 Pecarikan	124	325	9
013 Kabuaran	95	197	5

Sumber data: UPT BPPKB Kecamatan Prembun

Tabel : 4.13. Banyaknya Penyandang Cacat Di Kecamatan Prembun Per Desa 2012

Desa	Tunanetra	Tunarungu	Tunawicara
(1)	(2)	(3)	(4)
<i>Tahun 2009</i>	22	19	29
<i>Tahun 2010</i>	27	23	25
<i>Tahun 2011</i>	27	45	37
Jumlah	27	45	37
001 Tersobo	-	6	4
002 Prembun	2	1	1
003 Kabekelan	2	12	-
004 Tungalroso	4	5	6
005 Kedungw aru	1	-	-
006 Bagung	2	3	2
007 Sidogede	8	2	1
008 Sembirkadipaten	-	-	-
009 Kedungbulus	1	-	4
010 Mulyosri	1	1	4
011 Pesuningan	1	-	5
012 Pecarikan	1	8	5
013 Kabuaran	4	7	5

Sumber data: BPS Kabupaten Kebumen

Tabel : 4.12. Lanjutan

Desa	Tunarungu- wicara	Tunadaksa	Tunagrahita
(1)	(5)	(6)	(7)
<i>Tahun 2009</i>	2
<i>Tahun 2010</i>	37	42	67
<i>Tahun 2011</i>	13	44	89
Jumlah	13	44	89
001 Tersobo	4	4	8
002 Prembun	-	5	6
003 Kabekelan	2	3	1
004 Tunggalroso	-	2	20
005 Kedungw aru	-	1	2
006 Bagung	-	-	6
007 Sidogede	1	12	7
008 Sembirkadipaten	-	1	4
009 Kedungbulus	-	2	1
010 Mulyosri	1	4	-
011 Pesuningan	-	2	11
012 Pecarikan	5	8	4
013 Kabuaran	-	-	19

Sumber data: BPS Kabupaten Kebumen

Tabel : 4.12. Lanjutan

Desa	Tunalaras	Cacat eksakit kusta	Cacat ganda
(1)	(8)	(9)	(10)
<i>Tahun 2009</i>
<i>Tahun 2010</i>	37	...	29
<i>Tahun 2011</i>	38	3	6
Jumlah	38	3	6
001 Tersobo	4	-	-
002 Prembun	-	-	-
003 Kabekelan	3	-	-
004 Tunggalroso	3	-	-
005 Kedungw aru	1	-	-
006 Bagung	2	-	-
007 Sidogede	12	-	-
008 Sembirkadipaten	-	-	-
009 Kedungbulus	2	-	-
010 Mulyosri	-	-	-
011 Pesuningan	6	-	-
012 Pecarikan	5	3	6
013 Kabuaran	-	-	-

Sumber data: BPS Kabupaten Kebumen

Tabel : 4.14. Banyaknya Tempat Ibadah Menurut Jenisnya Di Kecamatan Prembun Per Desa 2012

Desa	Masjid	Surau/ langgar	Gereja kristen	Gereja katolik
(1)	(2)	(3)	(4)	(5)
<i>Tahun 2009</i>	34	77	1	2
<i>Tahun 2010</i>	40	90	1	2
<i>Tahun 2011</i>	41	90	1	2
Jumlah	41	90	1	2
001 Tersobo	5	9	-	-
002 Prembun	6	8	-	1
003 Kabekelan	2	7	1	1
004 Tungalroso	3	3	-	-
005 Kedungw aru	1	6	-	-
006 Bagung	1	7	-	-
007 Sidogede	6	9	-	-
008 Sembirkadipaten	2	3	-	-
009 Kedungbulus	2	4	-	-
010 Mulyosri	4	11	-	-
011 Pesuningan	4	4	-	-
012 Pecarikan	1	8	-	-
013 Kabuaran	4	11	-	-

Sumber data: BPS Kabupaten Kebumen

Tabel : 4.13. Lanjutan

Desa	Kapela	Pura	Vihara	Kelenteng
(1)	(6)	(7)	(8)	(9)
<i>Tahun 2009</i>	-	-	-	-
<i>Tahun 2010</i>	-	-	-	-
<i>Tahun 2011</i>	-	-	-	-
Jumlah	-	-	-	-
001 Tersobo	-	-	-	-
002 Prembun	-	-	-	-
003 Kabekelan	-	-	-	-
004 Tungalroso	-	-	-	-
005 Kedungw aru	-	-	-	-
006 Bagung	-	-	-	-
007 Sidogede	-	-	-	-
008 Sembirkadipaten	-	-	-	-
009 Kedungbulus	-	-	-	-
010 Mulyosri	-	-	-	-
011 Pesuningan	-	-	-	-
012 Pecarikan	-	-	-	-
013 Kabuaran	-	-	-	-

Sumber data: BPS Kabupaten Kebumen

Tabel : 4.15. Banyaknya Kejadian Dalam Perkawinan Di Kecamatan Prembun Per Desa 2012

Desa	Nikah	Talak	Cerai	Rujuk
(1)	(2)	(3)	(4)	(5)
<i>Tahun 2009</i>
<i>Tahun 2010</i>	323	4	4	-
<i>Tahun 2011</i>	365	9	17	-
Jumlah	365	9	17	-
001 Tersobo	25	4	1	-
002 Prembun	96	-	2	-
003 Kabekelan	35	-	2	-
004 Tungalroso	16	-	3	-
005 Kedungw aru	10	-	2	-
006 Bagung	47	-	1	-
007 Sidogede	21	4	-	-
008 Sembirkadipaten	-	-	-	-
009 Kedungbulus	7	1	-	-
010 Mulyosri	48	-	-	-
011 Pesuningan	23	-	2	-
012 Pecarikan	-	-	-	-
013 Kabuaran	37	-	4	-

Sumber data: BPS Kabupaten Kebumen

Tabel : 4.16. Banyaknya Lapangan/Arena Olah Raga Menurut Jenisnya Di Kecamatan Prembun Per Desa 2012

Desa	Sepak bola	Bola voli	Bulu tangkis	Bola basket
(1)	(2)	(3)	(4)	(5)
<i>Tahun 2009</i>	6	20	15	...
<i>Tahun 2010</i>	6	20	15	...
<i>Tahun 2011</i>	12	9	27	2
Jumlah	12	9	27	2
001 Tersobo	-	1	1	-
002 Prembun	1	-	1	-
003 Kabekelan	-	1	1	-
004 Tungalroso	1	-	1	-
005 Kedungw aru	1	-	2	-
006 Bagung	-	-	1	-
007 Sidogede	1	-	6	-
008 Sembirkadipaten	1	1	1	1
009 Kedungbulus	1	1	-	-
010 Mulyosri	1	1	4	-
011 Pesuningan	2	2	3	-
012 Pecarikan	1	1	1	-
013 Kabuaran	2	1	5	1

Sumber data: BPS Kabupaten Kebumen

Tabel : 4.15. Lanjutan

Desa	Tenis lapangan	Futsal	Renang	Bilyard
(1)	(6)	(7)	(8)	(9)
<i>Tahun 2009</i>
<i>Tahun 2010</i>
<i>Tahun 2011</i>	7	-	-	-
Jumlah	7	-	-	-
001 Tersobo	-	-	-	-
002 Prembun	4	-	-	-
003 Kabekelan	-	-	-	-
004 Tungalroso	-	-	-	-
005 Kedungw aru	-	-	-	-
006 Bagung	-	-	-	-
007 Sidogede	-	-	-	-
008 Sembirkadipaten	1	-	-	-
009 Kedungbulus	1	-	-	-
010 Mulyosri	-	-	-	-
011 Pesuningan	-	-	-	-
012 Pecarikan	-	-	-	-
013 Kabuaran	1	-	-	-

Sumber data: BPS Kabupaten Kebumen

Tabel : 4.17. Banyaknya Kelompok Kegiatan Olah Raga Menurut Jenisnya Di Kecamatan Prembun Per Desa 2012

Desa	Sepak bola	Bola voli	Bulu tangkis	Bola basket	Tenis lapangan
(1)	(2)	(3)	(4)	(5)	(6)
<i>Tahun 2009</i>	6	24	17
<i>Tahun 2010</i>	6	24	17
<i>Tahun 2011</i>	18	11	18	-	-
Jumlah	18	11	18		-
001 Tersobo	4	3	1	-	-
002 Prembun	2	-	1	-	-
003 Kabekelan	3	1	2	-	-
004 Tungalroso	-	-	-	-	-
005 Kedungw aru	2	-	2	-	-
006 Bagung	1	1	1	-	-
007 Sidogede	-	-	2	-	-
008 Sembirkadipaten	-	-	-	-	-
009 Kedungbulus	1	1	-	-	-
010 Mulyosri	2	2	4	-	-
011 Pesuningan	2	2	3	-	-
012 Pecarikan	-	1	1	-	-
013 Kabuaran	1	-	1	-	-

Sumber data: BPS Kabupaten Kebumen

Tabel : 4.16. Lanjutan

Desa	Futsal	Renang	Tenis meja	Bela diri	Bilyard
(1)	(7)	(8)	(9)	(10)	(11)
<i>Tahun 2009</i>	19	7	-
<i>Tahun 2010</i>	19	7	-
<i>Tahun 2011</i>	-	-	9	2	1
Jumlah	-	-	9	2	1
001 Tersobo	-	-	-	1	1
002 Prembun	-	-	1	1	-
003 Kabekelan	-	-	3	-	-
004 Tungalroso	-	-	-	-	-
005 Kedungw aru	-	-	-	-	-
006 Bagung	-	-	-	-	-
007 Sidogede	-	-	-	-	-
008 Sembirkadipaten	-	-	-	-	-
009 Kedungbulus	-	-	1	-	-
010 Mulyosri	-	-	3	-	-
011 Pesuningan	-	-	-	-	-
012 Pecarikan	-	-	1	-	-
013 Kabuaran	-	-	-	-	-

Sumber data: BPS Kabupaten Kebumen

Bab V

Pertanian

<http://kebumenkab.go.id>

BAB V.

PERTANIAN

Salah satu dari mata pencaharian penduduk di Kecamatan Prembun adalah bertani, selain juta bertani penduduk juga mengusahakan beberapa jenis ternak untuk dipelihara. Dari sektor pertanian jenis tanaman yang diusahakan petani di Kecamatan Prembun meliputi tanaman pangan meliputi padi, jagung, kedelai, kacang tanah, kacang hijau, ubi jalar, sayur – sayuran, buah buahan tanaman hias dan tanaman obat. Berdasarkan data, penduduk paling banyak mengusahakan banyak jenis tanaman ada di Desa Somagede, untuk jenis tanaman padi penduduk yang bercocok tanam mencapai 2.064 orang

Pada sektor peternakan jenis hewan ternak yang banyak dibudidayakan adalah sapi potong, kambing, ayam potong dan itik. Penduduk banyak yang membudidayakan hewan ternak tersebut dikarenakan tuntutan kebutuhan masyarakat yang meningkat.

Sektor perikanan di Kecamatan Prembun tidak begitu diminati oleh penduduk setempat hanya sebagian kecil yang membudidayakan lele dan gurami. Sedangkan untuk jenis tanaman kehutanan yang ada di Kecamatan Prembun meliputi jati, mahoni, akasia dan albasia.

Sarana peralatan dan perlengkapan pertanian merupakan factor penting yang harus selalu didukung untuk memperoleh hasil pertanian yang baik. Sarana pertanian meliputi traktor, penggilingan padi sudah digunakan akan tetapi jumlah masih sangat terbatas, sedangkan untuk lumbung padi tidak semua desa memiliki namun untuk pemanfaatannya masih kurang baik.

Tabel : 5.1. Banyaknya Penduduk Yang Mengusahakan Tanaman Pangan Menurut Jenis Komoditas Di Kecamatan Prembun Per Desa 2012

Desa	Padi		Jagung	
	Ada/tidak	Penduduk yang mengusahakan	Ada/tidak	Penduduk yang mengusahakan
(1)	(2)	(3)	(4)	(5)
Tahun 2009	
Tahun 2010	
Tahun 2011	Ada	9.368	Ada	986
Jumlah	Ada	11.257	Ada	1.001
001 Tersobo	Ada	477	Tidak ada	-
002 Prembun	Ada	1.412	Ada	15
003 Kabekelan	Ada	808	Tidak ada	-
004 Tunggalroso	Ada	1.626	Tidak ada	-
005 Kedungwaru	Ada	227	Tidak ada	-
006 Bagung	Ada	315	Tidak ada	-
007 Sidogede	Ada	2.064	Ada	423
008 Sembirkadipaten	Ada	861	Ada	300
009 Kedungbulus	Ada	478	Ada	73
010 Mulyosri	Ada	900	Ada	50
011 Pesuningan	Ada	935	Tidak ada	-
012 Pecarikan	Ada	235	Ada	40
013 Kabuaran	Ada	919	Ada	100

Sumber data: BPS Kabupaten Kebumen

Tabel : 5.1. Lanjutan

Desa	Kedelai		Kacang tanah	
	Ada/tidak	Penduduk yang mengusahakan	Ada/tidak	Penduduk yang mengusahakan
(1)	(6)	(7)	(8)	(9)
Tahun 2009	
Tahun 2010	
Tahun 2011	Ada	1.164	Ada	624
Jumlah	Ada	1.364	Ada	624
001 Tersobo	Tidak ada	-	Tidak ada	-
002 Prembun	Ada	200	Tidak ada	-
003 Kabekelan	Ada	343	Tidak ada	-
004 Tunggalroso	Ada	217	Tidak ada	-
005 Kedungwaru	Tidak ada	-	Tidak ada	-
006 Bagung	Tidak ada	-	Tidak ada	-
007 Sidogede	Ada	89	Ada	370
008 Sembirkadipaten	Ada	300	Ada	101
009 Kedungbulus	Ada	30	Ada	47
010 Mulyosri	Tidak ada	-	Ada	10
011 Pesunungan	Tidak ada	-	Tidak ada	-
012 Pecarikan	Ada	160	Ada	56
013 Kabuaran	Ada	25	Ada	40

Sumber data: BPS Kabupaten Kebumen

Tabel : 5.1. Lanjutan

Desa	Kacang hijau		Ubi kayu/Ubi jalar	
	Ada/tidak	Penduduk yang mengusahakan	Ada/tidak	Penduduk yang mengusahakan
(1)	(10)	(11)	(12)	(13)
Tahun 2009	
Tahun 2010	
Tahun 2011	Ada	440	Ada	695
Jumlah	Ada	465	Ada	715
001 Tersobo	Tidak ada	-	Tidak ada	-
002 Prembun	Ada	25	Ada	20
003 Kabekelan	Ada	132	Tidak ada	-
004 Tunggalroso	Tidak ada	-	Ada	24
005 Kedungwaru	Tidak ada	-	Tidak ada	-
006 Bagung	Tidak ada	-	Tidak ada	-
007 Sidogede	Ada	100	Ada	200
008 Sembirkadipaten	Ada	80	Ada	18
009 Kedungbulus	Ada	48	Ada	32
010 Mulyosri	Tidak ada	-	Ada	100
011 Pesunungan	Tidak ada	-	Tidak ada	-
012 Pecarikan	Ada	45	Ada	71
013 Kabuaran	Ada	35	Ada	250

Sumber data: BPS Kabupaten Kebumen

Tabel : 5.2. Banyaknya Penduduk Yang Mengusahakan Tanaman Pangan Menurut Jenis Komoditas Di Kecamatan Prembun Per Desa 2012

Desa	Buah-buahan		Sayur-sayuran	
	Ada/tidak	Penduduk yang mengusahakan	Ada/tidak	Penduduk yang mengusahakan
(1)	(2)	(3)	(4)	(5)
<i>Tahun 2009</i>	
<i>Tahun 2010</i>	
<i>Tahun 2011</i>	Ada	1.143	Ada	521
Jumlah	Ada	1.158	Ada	541
001 Tersobo	Tidak ada	-	Tidak ada	-
002 Prembun	Ada	15	Ada	20
003 Kabekelan	Tidak ada	-	Ada	5
004 Tunggalroso	Ada	10	Ada	25
005 Kedungwaru	Tidak ada	-	Tidak ada	-
006 Bagung	Tidak ada	-	Ada	7
007 Sidogede	Ada	600	Ada	70
008 Sembirkadipaten	Ada	150	Ada	60
009 Kedungbulus	Ada	298	Ada	29
010 Mulyosri	Ada	55	Ada	5
011 Pesuningan	Tidak ada	-	Tidak ada	-
012 Pecarikan	Ada	10	Ada	80
013 Kabuaran	Ada	20	Ada	240

Sumber data: BPS Kabupaten Kebumen

Tabel : 5.2. Lanjutan

Desa	Tanaman hias		Tanaman obat	
	Ada/tidak	Penduduk yang mengusahakan	Ada/tidak	Penduduk yang mengusahakan
(1)	(6)	(7)	(8)	(9)
Tahun 2009	
Tahun 2010	
Tahun 2011	Ada	1	Ada	397
Jumlah	Ada	1	Ada	397
001 Tersobo	Tidak ada	-	Tidak ada	-
002 Prembun	Tidak ada	-	Tidak ada	-
003 Kabekelan	Tidak ada	-	Tidak ada	-
004 Tunggalroso	Tidak ada	-	Tidak ada	-
005 Kedungwaru	Tidak ada	-	Tidak ada	-
006 Bagung	Tidak ada	-	Tidak ada	-
007 Sidogede	Tidak ada	-	Tidak ada	-
008 Sembirkadipaten	Ada	1	Ada	397
009 Kedungbulus	Tidak ada	-	Tidak ada	-
010 Mulyosri	Tidak ada	-	Tidak ada	-
011 Pesunungan	Tidak ada	-	Tidak ada	-
012 Pecarikan	Tidak ada	-	Tidak ada	-
013 Kabuaran	Tidak ada	-	Tidak ada	-

Sumber data: BPS Kabupaten Kebumen

Tabel : 5.3. Banyaknya Pemelihara Ternak/Unggas Menurut Jenis Ternak/Unggas Di Kecamatan Prembun Per Desa 2012

Desa	Sapi perah		Sapi potong	
	Populasi	Pemelihara	Populasi	Pemelihara
(1)	(2)	(3)	(4)	(5)
Tahun 2009	-	-	603	...
Tahun 2010	-	-	1.196	...
Tahun 2011	-	-	1.416	589
Jumlah	-	-	954	663
001 Tersobo	-	-	29	16
002 Prembun	-	-	112	58
003 Kabekelan	-	-	-	-
004 Tunggalroso	-	-	45	29
005 Kedungwaru	-	-	11	7
006 Bagung	-	-	41	10
007 Sidogede	-	-	108	75
008 Sembirkadipaten	-	-	50	40
009 Kedungbulus	-	-	35	27
010 Mulyosri	-	-	79	70
011 Pesunungan	-	-	197	87
012 Pecarikan	-	-	28	28
013 Kabuaran	-	-	219	216

Sumber data: BPS Kabupaten Kebumen

Tabel : 5.3. Lanjutan

Desa	Kerbau		Kuda	
	Populasi	Pemelihara	Populasi	Pemelihara
(1)	(6)	(7)	(8)	(9)
Tahun 2009	58	...	27	...
Tahun 2010	3
Tahun 2011	60	1	47	19
Jumlah	4	2	20	19
001 Tersobo	-	-	-	-
002 Prembun	2	1	-	-
003 Kabekelan	-	-	-	-
004 Tunggalroso	-	-	-	-
005 Kedungwaru	-	-	-	-
006 Bagung	-	-	-	-
007 Sidogede	-	-	-	-
008 Sembirkadipaten	-	-	-	-
009 Kedungbulus	2	1	-	-
010 Mulyosri	-	-	17	16
011 Pesunungan	-	-	3	3
012 Pecarikan	-	-	-	-
013 Kabuaran	-	-	-	-

Sumber data: BPS Kabupaten Kebumen

Tabel : 5.3. Lanjutan

Desa	Kambing		Domba	
	Populasi	Pemelihara	Populasi	Pemelihara
(1)	(10)	(11)	(12)	(13)
<i>Tahun 2009</i>	1.737	...	403	...
<i>Tahun 2010</i>	1.896
<i>Tahun 2011</i>	3.176	781	471	6
Jumlah	1.523	811	73	7
001 Tersobo	53	14	-	-
002 Prembun	31	16	5	1
003 Kabekelan	40	12	-	-
004 Tunggalroso	113	45	-	-
005 Kedungwaru	54	7	68	6
006 Bagung	43	9	-	-
007 Sidogede	186	99	-	-
008 Sembirkadipaten	300	150	-	-
009 Kedungbulus	67	49	-	-
010 Mulyosri	95	80	-	-
011 Pesunungan	215	70	-	-
012 Pecarikan	76	30	-	-
013 Kabuaran	250	230	-	-

Sumber data: BPS Kabupaten Kebumen

Tabel : 5.3. Lanjutan

Desa	Babi		Ayam ras petelur	
	Populasi	Pemelihara	Populasi	Pemelihara
(1)	(14)	(15)	(16)	(17)
Tahun 2009	5.000	...
Tahun 2010
Tahun 2011	-	-	5.000	-
Jumlah	5	1	-	-
001 Tersobo	-	-	-	-
002 Prembun	5	1	-	-
003 Kabekelan	-	-	-	-
004 Tunggalroso	-	-	-	-
005 Kedungwaru	-	-	-	-
006 Bagung	-	-	-	-
007 Sidogede	-	-	-	-
008 Sembirkadipaten	-	-	-	-
009 Kedungbulus	-	-	-	-
010 Mulyosri	-	-	-	-
011 Pesunungan	-	-	-	-
012 Pecarikan	-	-	-	-
013 Kabuaran	-	-	-	-

Sumber data: BPS Kabupaten Kebumen

Tabel : 5.3. Lanjutan

Desa	Ayam ras pedaging		Ayam sayur	
	Populasi	Pemelihara	Populasi	Pemelihara
(1)	(18)	(19)	(20)	(21)
Tahun 2009	31.167
Tahun 2010
Tahun 2011	4.000	2	47.998	2.557
Jumlah	4.000	2	17.946	3.087
001 Tersobo	-	-	-	-
002 Prembun	-	-	1.115	530
003 Kabekelan	-	-	400	212
004 Tunggalroso	-	-	-	-
005 Kedungwaru	-	-	1.200	270
006 Bagung	-	-	2.347	325
007 Sidogede	-	-	2.595	446
008 Sembirkadipaten	-	-	4.000	397
009 Kedungbulus	-	-	2.089	327
010 Mulyosri	-	-	3.000	400
011 Pesunungan	-	-	-	-
012 Pecarikan	-	-	1.200	180
013 Kabuaran	4.000	2	-	-

Sumber data: BPS Kabupaten Kebumen

Tabel : 5.3. Lanjutan

Desa	Itik		Burung puyuh	
	Populasi	Pemelihara	Populasi	Pemelihara
(1)	(22)	(23)	(24)	(25)
<i>Tahun 2009</i>	4.664	575	1.000	...
<i>Tahun 2010</i>	4.209	563	1.000	...
<i>Tahun 2011</i>	8.658	1.111	2.000	3
Jumlah	4.664	575	1.000	3
001 Tersobo	455	12	-	-
002 Prembun	215	27	-	-
003 Kabekelan	127	24	-	-
004 Tunggalroso	1.123	60	500	2
005 Kedungwaru	450	110	-	-
006 Bagung	417	16	500	1
007 Sidogede	145	17	-	-
008 Sembirkadipaten	100	5	-	-
009 Kedungbulus	147	49	-	-
010 Mulyosri	385	20	-	-
011 Pesunungan	500	50	-	-
012 Pecarikan	400	180	-	-
013 Kabuaran	200	5	-	-

Sumber data: BPS Kabupaten Kebumen

Tabel : 5.3. Lanjutan

Desa	Angsa		Itik manila	
	Populasi	Pemelihara	Populasi	Pemelihara
(1)	(26)	(27)	(28)	(29)
<i>Tahun 2009</i>
<i>Tahun 2010</i>
<i>Tahun 2011</i>	40	15	267	33
Jumlah	65	21	482	60
001 Tersobo	25	6	-	-
002 Prembun	-	-	215	27
003 Kabekelan	-	-	-	-
004 Tunggalroso	-	-	-	-
005 Kedungwaru	8	2	-	-
006 Bagung	-	-	-	-
007 Sidogede	-	-	267	33
008 Sembirkadipaten	-	-	-	-
009 Kedungbulus	-	-	-	-
010 Mulyosri	2	1	-	-
011 Pesunungan	20	10	-	-
012 Pecarikan	-	-	-	-
013 Kabuaran	10	2	-	-

Sumber data: BPS Kabupaten Kebumen

Tabel : 5.4. Banyaknya Pembudidaya Ikan Dan Jenis Ikan Yang Dibudidayakan Menurut Tempat Pembudidayaan Di Kecamatan Prembun Per Desa 2012

Desa	Empang/kolam/tebat	
	Pemelihara	Jenis ikan yang dibudidayakan
(1)	(4)	(5)
001 Tersobo	10	Lele, Gurami
002 Prembun	-	-
003 Kabekelan	-	Lele, Gurami
004 Tunggalroso	-	-
005 Kedungwaru	2	Gurami
006 Bagung	3	Lele, Gurami
007 Sidogede	-	-
008 Sembirkadipaten	2	Lele, Gurami
009 Kedungbulus	-	-
010 Mulyosri	-	-
011 Pesuningan	5	Lele, Gurami
012 Pecarikan	-	Lele
013 Kabuaran	5	Lele, Gurami, Nila

Sumber data: BPS Kabupaten Kebumen

Tabel : 5.4. Lanjutan

Desa	Sawah/Mina padi	
	Pemelihara	Jenis ikan yang dibudidayakan
(1)	(6)	(7)
001 Tersobo	-	-
002 Prembun	-	-
003 Kabekelan	-	-
004 Tungalroso	-	-
005 Kedungwaru	-	-
006 Bagung	-	-
007 Sidogede	-	-
008 Sembirkadipaten	1	Nilai
009 Kedungbulus	-	-
010 Mulyosri	-	-
011 Pesuningan	-	-
012 Pecarikan	-	-
013 Kabuaran	-	-

Sumber data: BPS Kabupaten Kebumen

Tabel : 5.5. Banyaknya Tanaman Kehutanan Menurut Jenisnya Di Kecamatan Prembun Per Desa 2012

Desa	Jati	Mahoni	Akasia	Albasia	Rimba lain
(1)	(2)	(3)	(4)	(5)	(6)
<i>Tahun 2009</i>
<i>Tahun 2010</i>
<i>Tahun 2011</i>	14.846	15.760	10.809	40.999	21.200
Jumlah	15.030	15.847	10.893	43.197	21.372
001 Tersobo	-	-	-	2.000	-
002 Prembun	184	87	84	198	172
003 Kabekelan	-	-	-	-	-
004 Tunggalroso	-	-	-	6.500	12.000
005 Kedungwaru	400	600	100	1.000	-
006 Bagung	78	-	-	-	-
007 Sidogede	1.250	700	200	8.000	5.000
008 Sembirkadipaten	10.000	11.000	8.000	21.000	-
009 Kedungbulus	507	-	789	519	-
010 Mulyosri	1.200	2.500	1.000	2.000	3.000
011 Pesunungan	-	-	-	-	-
012 Pecarikan	881	800	700	1.200	-
013 Kabuaran	530	160	20	780	1.200

Sumber data: BPS Kabupaten Kebumen

Tabel : 5.6. Banyaknya Kios Sarana Produksi Pertanian (Saprotan) Menurut Kepemilikannya Di Kecamatan Prembun Per Desa 2012

Desa	Milik KUD	Non KUD
(1)	(2)	(3)
<i>Tahun 2009</i>
<i>Tahun 2010</i>
<i>Tahun 2011</i>	-	8
Jumlah	-	9
001 Tersobo	-	-
002 Prembun	-	1
003 Kabekelan	-	1
004 Tunggalroso	-	2
005 Kedungwaru	-	-
006 Bagung	-	-
007 Sidogede	-	-
008 Sembirkadipaten	-	-
009 Kedungbulus	-	-
010 Mulyosri	-	-
011 Pesuningan	-	5
012 Pecarikan	-	-
013 Kabuaran	-	-

Sumber data: BPS Kabupaten Kebumen

Tabel : 5.7. Banyaknya Alat Pertanian Menurut Jenisnya Di Kecamatan Prembun Per Desa 2012

Desa	Traktor	Penggiling-an padi tetap	Penggiling-an padi keliling	Lumbung padi
(1)	(2)	(3)	(4)	(5)
<i>Tahun 2009</i>
<i>Tahun 2010</i>
<i>Tahun 2011</i>	46	28	2	18
Jumlah	59	34	2	24
001 Tersobo	4	3	-	1
002 Prembun	9	3	-	5
003 Kabekelan	5	3	-	1
004 Tungalroso	11	4	-	-
005 Kedungwaru	3	3	-	-
006 Bagung	5	2	1	1
007 Sidogede	2	2	-	-
008 Sembirkadipaten	2	2	-	5
009 Kedungbulus	2	1	1	-
010 Mulyosri	3	2	-	-
011 Pesuningan	3	3	-	10
012 Pecarikan	7	2	-	1
013 Kabuaran	3	4	-	-

Sumber data: BPS Kabupaten Kebumen

Bab VI

Industri, Perhubungan dan Komunikasi

<http://kebudayankahangs.go.id>

BAB VI.

INDUSTRI, PERHUBUNGAN DAN KOMUNIKASI

Perkembangan kemajuan dan teknologi menuntut kita untuk tanggap dalam menyikapi dan memanfaatkan karena dampak perkembangan teknologi memberikan pengaruh kesemua aspek kehidupan. Sektor industri di Kecamatan Prembun sampai dengan 2011 tidak mengalami peningkatan. Jenis dan tenaga kerja masih sedikit dan tidak semua wilayah di Kecamatan Prembun mempunyai industri kecil, sedang dan besar. Jenis industry kayu yang berkembang namun jumlahnya masih sedikit.

Sarana dan prasarana perhubungan di Kecamatan Prembun sudah cukup baik. Wilayah Kecamatan Prembun sebagai sarana perhubungan menggunakan jalur darat dan hampir semua wilayah sudah bisa diakses oleh kendaraan roda dua maupun kendaraan roda empat karena sudah beraspal dan bermakadam. Meskipun jalan daerah menuju ibukota kecamatan tergolong rusak karena bergelombang dan berlubang.

Alat transportasi yang sering digunakan adalah ojek, becak, angkudes, bus dan minibus. Untuk jumlah angkudes yang ada masih sangat terbatas sehingga mayoritas penduduk menggunakan sarana transportasi pribadi dengan kendaraan roda dua dan roda empat.

Alat komunikasi merupakan kebutuhan kita pada masa sekarang. Dengan alat komunikasi seperti telpon seluler, telepon kabel kita dapat memperoleh informasi secara cepat. Di Kecamatan Prembun alat komunikasi yang banyak digunakan adalah telepon seluler meskipun telepon kabel masih digunakan dirumah – rumah.

Tabel : 6.1. Banyaknya Usaha Dan Tenaga Kerja Industri UMKM menurut Kelompok Industri Di Kecamatan Prembun Per Desa 2012

Desa	Industri Makanan dan Minuman			
	Jumlah Usaha	Jumlah Tenaga Kerja		
		Laki-laki	Perem-puan	Total
(1)	(2)	(3)	(4)	(5)
Jumlah	153	176	154	330
001 Tersobo	15	15	15	30
002 Prembun	14	14	13	27
003 Kabekelan	19	19	21	40
004 Tunggalroso	14	20	9	29
005 Kedungwaru	12	14	12	26
006 Bagung	8	8	9	17
007 Sidogede	24	26	26	52
008 Sembirkadipaten	9	10	10	20
009 Kedungbulus	1	1	2	3
010 Mulyosri	10	13	14	27
011 Pesunungan	17	18	12	30
012 Pecarikan	2	4	-	4
013 Kabuaran	8	14	11	25

Sumber data: Dinas Koperasi dan UMKM Kabupaten Kebumen

Tabel : 6.1. Lanjutan

Desa	Industri Pengolahan Tembakau			
	Jumlah Usaha	Jumlah Tenaga Kerja		
		Laki-laki	Perem-puan	Total
(1)	(6)	(7)	(8)	(9)
Jumlah	18	18	-	18
001 Tersobo	-	-	-	-
002 Prembun	-	-	-	-
003 Kabekelan	-	-	-	-
004 Tunggalroso	-	-	-	-
005 Kedungwaru	-	-	-	-
006 Bagung	-	-	-	-
007 Sidogede	18	18	-	18
008 Sembirkadipaten	-	-	-	-
009 Kedungbulus	-	-	-	-
010 Mulyosri	-	-	-	-
011 Pesuningan	-	-	-	-
012 Pecarikan	-	-	-	-
013 Kabuaran	-	-	-	-

Sumber data: Dinas Koperasi dan UMKM Kabupaten Kebumen

Tabel : 6.1. Lanjutan

Desa	Industri Pakaian Jadi			
	Jumlah Usaha	Jumlah Tenaga Kerja		
		Laki-laki	Perem-puan	Total
(1)	(10)	(11)	(12)	(13)
Jumlah	1	1	1	2
001 Tersobo	-	-	-	-
002 Prembun	1	1	1	2
003 Kabekelan	-	-	-	-
004 Tunggalroso	-	-	-	-
005 Kedungwaru	-	-	-	-
006 Bagung	-	-	-	-
007 Sidogede	-	-	-	-
008 Sembirkadipaten	-	-	-	-
009 Kedungbulus	-	-	-	-
010 Mulyosri	-	-	-	-
011 Pesuningan	-	-	-	-
012 Pecarikan	-	-	-	-
013 Kabuaran	-	-	-	-

Sumber data: Dinas Koperasi dan UMKM Kabupaten Kebumen

Tabel : 6.1. Lanjutan

Desa	Industri Kayu, Barang dari Kayu dan Gabus (Tidak Termasuk Furnitur) dan Barang Anyaman dari Bambu, Rotan dan Sejenisnya			
	Jumlah Usaha	Jumlah Tenaga Kerja		
		Laki-laki	Perem-puan	Total
(1)	(14)	(15)	(16)	(17)
Jumlah	20	26	9	35
001 Tersobo	-	-	-	-
002 Prembun	-	-	-	-
003 Kabekelan	-	-	-	-
004 Tunggalroso	-	-	-	-
005 Kedungwaru	-	-	-	-
006 Bagung	-	-	-	-
007 Sidogede	-	-	-	-
008 Sembirkadipaten	-	-	-	-
009 Kedungbulus	-	-	-	-
010 Mulyosri	9	9	9	18
011 Pesuningan	4	9	-	9
012 Pecarikan	6	6	-	6
013 Kabuaran	1	2	-	2

Sumber data: Dinas Koperasi dan UMKM Kabupaten Kebumen

Tabel : 6.1. Lanjutan

Desa	Industri Barang Galian Bukan Logam			
	Jumlah Usaha	Jumlah Tenaga Kerja		
		Laki-laki	Perem-puan	Total
(1)	(18)	(19)	(20)	(21)
Jumlah	3	6	1	7
001 Tersobo	-	-	-	-
002 Prembun	-	-	-	-
003 Kabekelan	-	-	-	-
004 Tunggalroso	1	2	1	3
005 Kedungwaru	-	-	-	-
006 Bagung	-	-	-	-
007 Sidogede	2	4	-	4
008 Sembirkadipaten	-	-	-	-
009 Kedungbulus	-	-	-	-
010 Mulyosri	-	-	-	-
011 Pesuningan	-	-	-	-
012 Pecarikan	-	-	-	-
013 Kabuaran	-	-	-	-

Sumber data: Dinas Koperasi dan UMKM Kabupaten Kebumen

Tabel : 6.1. Lanjutan

Desa	Industri Barang Logam, Bukan Mesin dan Peralatannya			
	Jumlah Usaha	Jumlah Tenaga Kerja		
		Laki-laki	Perem-puan	Total
(1)	(22)	(23)	(24)	(25)
Jumlah	6	5	3	8
001 Tersobo	-	-	-	-
002 Prembun	-	-	-	-
003 Kabekelan	-	-	-	-
004 Tunggalroso	-	-	-	-
005 Kedungwaru	-	-	-	-
006 Bagung	-	-	-	-
007 Sidogede	1	-	-	-
008 Sembirkadipaten	-	-	-	-
009 Kedungbulus	-	-	-	-
010 Mulyosri	3	-	-	-
011 Pesuningan	1	2	1	3
012 Pecarikan	-	-	-	-
013 Kabuaran	1	3	2	5

Sumber data: Dinas Koperasi dan UMKM Kabupaten Kebumen

Tabel : 6.1. Lanjutan

Desa	Industri Furnitur			
	Jumlah Usaha	Jumlah Tenaga Kerja		
		Laki-laki	Perem-puan	Total
(1)	(26)	(27)	(28)	(29)
Jumlah	7	16	2	18
001 Tersobo	-	-	-	-
002 Prembun	-	-	-	-
003 Kabekelan	-	-	-	-
004 Tunggalroso	4	8	1	9
005 Kedungwaru	-	-	-	-
006 Bagung	-	-	-	-
007 Sidogede	-	-	-	-
008 Sembirkadipaten	-	-	-	-
009 Kedungbulus	-	-	-	-
010 Mulyosri	-	-	-	-
011 Pesuningan	3	8	1	9
012 Pecarikan	-	-	-	-
013 Kabuaran	-	-	-	-

Sumber data: Dinas Koperasi dan UMKM Kabupaten Kebumen

Tabel : 6.2. Transportasi Antar Desa, Jenis Permukaan Jalan Terluas Dan Jenis Alat Transportasi Yang Digunakan Di Kecamatan Prembun Per Desa 2012

Desa	Transportasi antar desa melalui	Jenis permukaan jalan terluas	Alat transportasi yang bisa digunakan
(1)	(2)	(3)	(4)
001 Tersobo	Darat	Aspal	Angkudes
002 Prembun	Darat	Aspal	Angkudes
003 Kabekelan	Darat	Aspal	Angkudes
004 Tunggalroso	Darat	Aspal	Angkudes
005 Kedungwaru	Darat	Aspal	Angkudes
006 Bagung	Darat	Aspal	Angkudes
007 Sidogede	Darat	Aspal	Angkudes
008 Sembirkadipaten	Darat	Aspal	Angkudes
009 Kedungbulus	Darat	Aspal	Angkudes
010 Mulyosri	Darat	Aspal	Angkudes
011 Pesuningan	Darat	Aspal	Angkudes
012 Pecarikan	Darat	Aspal	Angkudes
013 Kabuaran	Darat	Aspal	Angkudes

Sumber data: BPS Kabupaten Kebumen

Tabel : 6.3. Jarak Dari Kantor Desa Ke Kantor Camat Dan Jenis Alat Transportasi Yang Digunakan Di Kecamatan Prembun Per Desa 2012

Desa	Jarak ke kantor camat (Km)	Alat transportasi yang bisa digunakan
(1)	(2)	(3)
001 Tersobo	3,00	Bus, Minibus
002 Prembun	0,50	Becak
003 Kabekelan	5,00	Bus, Minibus
004 Tunggalroso	3,00	Bus, Minibus
005 Kedungwaru	2,00	Bus, Minibus
006 Bagung	0,20	Ojek sepeda motor
007 Sidogede	1,00	Bus, Minibus
008 Sembirkadipaten	4,00	Bus, Minibus
009 Kedungbulus	2,00	Bus, Minibus
010 Mulyosri	3,00	Bus, Minibus
011 Pesunungan	5,00	Bus, Minibus
012 Pecarikan	7,00	Bus, Minibus
013 Kabuaran	6,00	Bus, Minibus

Sumber data: BPS Kabupaten Kebumen

Tabel : 6.4. Jarak Dari Kantor Desa Ke Kantor Bupati Dan Jenis Alat Transportasi Yang Digunakan Di Kecamatan Prembun Per Desa 2012

Desa	Jarak ke kantor bupati (Km)	Alat transportasi yang bisa digunakan
(1)	(2)	(3)
001 Tersobo	17,00	Bus, Minibus
002 Prembun	16,00	Bus, Minibus
003 Kabekelan	18,00	Bus, Minibus
004 Tunggalroso	19,00	Bus, Minibus
005 Kedungwaru	20,00	Bus, Minibus
006 Bagung	17,00	Bus, Minibus
007 Sidogede	17,00	Bus, Minibus
008 Sembirkadipaten	20,00	Bus, Minibus
009 Kedungbulus	17,00	Bus, Minibus
010 Mulyosri	20,00	Bus, Minibus
011 Pesunungan	25,00	Bus, Minibus
012 Pecarikan	20,00	Bus, Minibus
013 Kabuaran	23,00	Bus, Minibus

Sumber data: BPS Kabupaten Kebumen

Tabel : 6.5. Jarak Dari Kantor Desa Ke Kantor Bupati Lain Yang Terdekat Dan Jenis Alat Transportasi Yang Digunakan Di Kecamatan Prembun Per Desa 2012

Desa	Jarak ke kantor bupati lain terdekat (Km)	Alat transportasi yang bisa digunakan
(1)	(2)	(3)
001 Tersobo	24,00	Bus, Minibus
002 Prembun	16,00	Bus, Minibus
003 Kabekelan	26,00	Bus, Minibus
004 Tunggalroso	19,00	Bus, Minibus
005 Kedungwaru	15,00	Bus, Minibus
006 Bagung	24,00	Bus, Minibus
007 Sidogede	5,00	Bus, Minibus
008 Sembirkadipaten	20,00	Bus, Minibus
009 Kedungbulus	25,00	Bus, Minibus
010 Mulyosri	24,00	Bus, Minibus
011 Pesunungan	30,00	Bus, Minibus
012 Pecarikan	22,00	Bus, Minibus
013 Kabuaran	2,00	Bus, Minibus

Sumber data: BPS Kabupaten Kebumen

Tabel : 6.6. Banyaknya Kendaraan Menurut Jenisnya Di Kecamatan Prembun Per Desa 2012

Desa	Bus penumpang	Angkot/ Angkudes	Truk/ Pick up/ Box niaga	Mobil pribadi
(1)	(2)	(3)	(4)	(5)
<i>Tahun 2009</i>	20	...	53	7
<i>Tahun 2010</i>	21
<i>Tahun 2011</i>	11	12	42	134
Jumlah	11	13	42	135
001 Tersobo	-	5	10	20
002 Prembun	10	3	14	23
003 Kabekelan	-	-	3	16
004 Tunggalroso	1	-	-	14
005 Kedungwaru	-	-	-	1
006 Bagung	-	-	3	15
007 Sidogede	-	-	-	9
008 Sembirkadipaten	-	-	-	4
009 Kedungbulus	-	-	-	6
010 Mulyosri	-	-	-	5
011 Pesuningan	-	3	10	9
012 Pecarikan	-	-	-	3
013 Kabuaran	-	2	2	10

Sumber data: BPS Kabupaten Kebumen

Tabel : 6.6. Lanjutan

Desa	Sepeda motor	Becak	Sepeda	Lainnya
(1)	(6)	(7)	(8)	(9)
<i>Tahun 2009</i>	722	97	717	...
<i>Tahun 2010</i>	2.736	173
<i>Tahun 2011</i>	2.192	124	2.491	6
Jumlah	2.197	125	2.495	6
001 Tersobo	300	9	300	3
002 Prembun	215	41	185	-
003 Kabekelan	121	9	318	-
004 Tunggalroso	250	5	123	-
005 Kedungwaru	100	10	200	-
006 Bagung	75	16	62	-
007 Sidogede	130	27	78	-
008 Sembirkadipaten	112	-	96	-
009 Kedungbulus	54	1	82	-
010 Mulyosri	100	2	340	-
011 Pesuningan	250	4	628	3
012 Pecarikan	100	-	63	-
013 Kabuaran	390	1	20	-

Sumber data: BPS Kabupaten Kebumen

Tabel : 6.7. Banyaknya Sarana Dan Prasarana Komunikasi Menurut Jenisnya Di Kecamatan Prembun Per Desa 2012

Desa	Rumah tangga pelanggan telepon kabel	BTS (Menara telepon seluler)	Wartel/Kiospon/Warpostel/Warparpostel
(1)	(2)	(3)	(4)
<i>Tahun 2009</i>
<i>Tahun 2010</i>
<i>Tahun 2011</i>	500	5	2
Jumlah	500	5	2
001 Tersobo	15	-	-
002 Prembun	316	3	1
003 Kabekelan	-	-	-
004 Tungalroso	-	-	-
005 Kedungwaru	-	-	-
006 Bagung	152	2	-
007 Sidogede	17	-	-
008 Sembirkadipaten	-	-	-
009 Kedungbulus	-	-	-
010 Mulyosri	-	-	1
011 Pesuningan	-	-	-
012 Pecarikan	-	-	-
013 Kabuaran	-	-	-

Sumber data: BPS Kabupaten Kebumen

Tabel : 6.7. Lanjutan

Desa	Warnet	Kantor pos/ Pos pembantu/ Rumah pos	Pos keliling
(1)	(5)	(6)	(7)
Tahun 2009
Tahun 2010
Tahun 2011	11	1	-
Jumlah	11	1	-
001 Tersobo	1	-	-
002 Prembun	5	1	-
003 Kabekelan	-	-	-
004 Tunggalroso	-	-	-
005 Kedungwaru	-	-	-
006 Bagung	-	-	-
007 Sidogede	5	-	-
008 Sembirkadipaten	-	-	-
009 Kedungbulus	-	-	-
010 Mulyosri	-	-	-
011 Pesunungan	-	-	-
012 Pecarikan	-	-	-
013 Kabuaran	-	-	-

Sumber data: BPS Kabupaten Kebumen

Bab VII

Ekonomi dan Keuangan

<http://kebumei.bbps.go.id>

BAB VII.

EKONOMI DAN KEUANGAN

Guna menunjang kemajuan suatu wilayah tentu tidak lepas dari faktor keuangan yang mencukupi. Untuk itu pemerintah memberikan bantuan keuangan kepada desa baik dari dana APBD Kabupaten, APBD Provinsi maupun dari APBN akan tetapi pemerintah mengharapkan pemerintah setempat dapat meningkatkan pendapatan asli daerah dari berbagai sektor baik sektor industri, pertanian, sektor pariwisata dan sektor lainnya.

Bantuan keuangan yang diberikan oleh pemerintah dapat diwujudkan baik fisik maupun non fisik. Dari segi fisik berupa pembangunan infrastruktur berupa jembatan, jalan, dan sarana prasara lainnya, sedangkan dari non fisik berupa peningkatan kapasitas perekonomian social melalui bantuan simpan pinjam untuk bantuan modal usaha dan peningkatan keterampilan produksi.

Untuk sarana perekonomian yang ada di Kecamatan Prembun sudah berkembang dengan baik, sudah banyak pusat perbelanjaan, pertokoan, warung, agen LPG, dll. Namun untuk kondisi pasar lokal di Kecamatan Prembun membutuhkan sarana/ tempat yang memadai karena kondisi pasar sudah tidak layak..

Tabel : 7.1. Sumber Penerimaan Desa Menurut Jenisnya Di Kecamatan Prembun Per Desa 2012

(Juta Rupiah)

Desa	PAD	Bantuan Pemerintah Kabupaten	Bantuan Pemerintah Provinsi	Bantuan Pemerintah Pusat
(1)	(2)	(3)	(4)	(5)
<i>Tahun 2011</i>	880,32	791,07	184,00	505,22
Jumlah	912,85	803,61	170,00	522,16
001 Tersobo	53,09	36,09	5,00	287,96
002 Prembun	104,62	119,89	5,00	-
003 Kabekelan	37,06	88,96	5,00	42,92
004 Tungalroso	146,00	46,60	5,00	-
005 Kedungwaru	54,85	41,00	5,00	5,00
006 Bagung	88,64	45,24	105,00	-
007 Sidogede	41,32	111,89	5,00	-
008 Sembirkadipaten	4,78	29,64	5,00	-
009 Kedungbulus	49,71	110,26	5,00	-
010 Mulyosri	16,57	45,89	5,00	50,00
011 Pesuningan	94,50	-	5,00	136,29
012 Pecarikan	30,00	27,00	10,00	-
013 Kabuaran	191,73	101,15	5,00	-

Sumber data: BPS Kabupaten Kebumen

Tabel : 7.1. Lanjutan

Desa	Bantuan Luar Negeri	Bantuan Swasta	Lainnya	Jumlah
(1)	(6)	(7)	(8)	(9)
<i>Tahun 2011</i>	-	-	10,65	2.371,26
Jumlah	-	8,00	43,21	2.459,83
001 Tersobo	-	-	-	382,13
002 Prembun	-	-	3,56	233,06
003 Kabekelan	-	-	-	173,93
004 Tunggalroso	-	-	2,90	200,49
005 Kedungwaru	-	-	-	105,85
006 Bagung	-	8,00	-	246,88
007 Sidogede	-	-	25,10	183,31
008 Sembirkadipaten	-	-	-	39,42
009 Kedungbulus	-	-	-	164,97
010 Mulyosri	-	-	-	117,46
011 Pesunungan	-	-	1,00	236,79
012 Pecarikan	-	-	-	67,00
013 Kabuaran	-	-	10,65	308,53

Sumber data: BPS Kabupaten Kebumen

Tabel : 7.2. Program Pembangunan/Perbaikan Infrastruktur Lingkungan Dan Sumber Dananya Di Kecamatan Prembun Per Desa 2012

Desa	Transportasi (jalan, jembatan dll)	
	Ada/tidak	Sumber dana
(1)	(2)	(3)
001 Tersobo	Ada	Bantuan Kabupaten
002 Prembun	Tidak ada	-
003 Kabekelan	Tidak ada	-
004 Tunggalroso	Ada	PNPM, PPIP
005 Kedungwaru	Tidak ada	-
006 Bagung	Ada	ADD, PNPM
007 Sidogede	Ada	ADD, SWADAYA
008 Sembirkadipaten	Tidak ada	-
009 Kedungbulus	Ada	ADD
010 Mulyosri	Ada	PNPM-MD
011 Pesuningan	Ada	ADD
012 Pecarikan	Tidak ada	-
013 Kabuaran	Ada	Bantuan Kabupaten

Sumber data: BPS Kabupaten Kebumen

Tabel : 7.2. Lanjutan

Desa	Pendidikan (gedung sekolah, sarana pendukung pendidikan)	
	Ada/tidak	Sumber dana
(1)	(4)	(5)
001 Tersobo	Tidak ada	-
002 Prembun	Ada	BOS
003 Kabekelan	Tidak ada	-
004 Tunggalroso	Ada	APBN
005 Kedungwaru	Tidak ada	-
006 Bagung	Ada	DAK
007 Sidogede	Tidak ada	-
008 Sembirkadipaten	Ada	PNPM
009 Kedungbulus	Ada	DAK
010 Mulyosri	Ada	Bantuan Pemerintah Pusat
011 Pesuningan	Ada	PAD
012 Pecarikan	Ada	BOS
013 Kabuaran	Tidak ada	-

Sumber data: BPS Kabupaten Kebumen

Tabel : 7.2. Lanjutan

Desa	Pemukiman dan kesehatan (sanitasi, air bersih, penerangan, posyandu)	
	Ada/tidak	Sumber dana
(1)	(6)	(7)
001 Tersobo	Tidak Ada	-
002 Prembun	Ada	PNPM
003 Kabekelan	Tidak Ada	-
004 Tunggalroso	Ada	APBN
005 Kedungwaru	Ada	PNPM-MD
006 Bagung	Ada	APBN
007 Sidogede	Ada	APBD Desa
008 Sembirkadipaten	Ada	ADD
009 Kedungbulus	Ada	ADD
010 Mulyosri	Tidak Ada	-
011 Pesuningan	Ada	PNPM
012 Pecarikan	Ada	PNPM
013 Kabuaran	Tidak Ada	-

Sumber data: BPS Kabupaten Kebumen

Tabel : 7.2. Lanjutan

Desa	Perekonomian (irigasi, pasar, TPI/PPI, sarana perniagaan, dsb)	
	Ada/tidak	Sumber dana
(1)	(8)	(9)
001 Tersobo	Tidak ada	-
002 Prembun	Ada	Bantuan Provinsi
003 Kabekelan	Tidak ada	-
004 Tunggalroso	Tidak ada	-
005 Kedungwaru	Ada	APBD
006 Bagung	Ada	Dana Percepatan
007 Sidogede	Tidak ada	-
008 Sembirkadipaten	Ada	ADD
009 Kedungbulus	Ada	PNPM-MD
010 Mulyosri	Ada	Bantuan Kabupaten
011 Pesuningan	Ada	Dana Percepatan
012 Pecarikan	Ada	Bantuan Provinsi
013 Kabuaran	Tidak ada	-

Sumber data: BPS Kabupaten Kebumen

Tabel : 7.3. Program Peningkatan Kapasitas Perekonomian Dan Sumber Dananya Di Kecamatan Prembun Per Desa 2012

Desa	Dana bergulir/simpan pinjam untuk modal usaha pertanian	
	Ada/tidak	Sumber dana
(1)	(2)	(3)
001 Tersobo	Tidak ada	-
002 Prembun	Ada	Pertanian
003 Kabekelan	Ada	BLM, PUAP
004 Tunggalroso	Ada	APBD Prov
005 Kedungwaru	Tidak ada	-
006 Bagung	Ada	APBN
007 Sidogede	Ada	APBD Desa
008 Sembirkadipaten	Tidak ada	-
009 Kedungbulus	Tidak ada	-
010 Mulyosri	Ada	Bantuan Pemerintah Pusat
011 Pesuningan	Tidak ada	-
012 Pecarikan	Ada	Pertanian
013 Kabuaran	Tidak ada	-

Sumber data: BPS Kabupaten Kebumen

Tabel : 7.3. Lanjutan

Desa	Dana bergulir/simpan pinjam untuk modal usaha nonpertanian	
	Ada/tidak	Sumber dana
(1)	(4)	(5)
001 Tersobo	Ada	PNPM-MP
002 Prembun	Ada	PNPM
003 Kabekelan	Ada	BKD
004 Tunggalroso	Tidak ada	-
005 Kedungwaru	Ada	PNPM-MD
006 Bagung	Ada	APBN
007 Sidogede	Ada	PNPM-MD
008 Sembirkadipaten	Ada	PNPM
009 Kedungbulus	Tidak ada	-
010 Mulyosri	Ada	PNPM-MD
011 Pesuningan	Ada	SPP PNPM
012 Pecarikan	Ada	PNPM
013 Kabuaran	Ada	PNPM-MP

Sumber data: BPS Kabupaten Kebumen

Tabel : 7.3. Lanjutan

Desa	Dana hibah untuk usaha produktif (budidaya dan nonbudidaya)	
	Ada/tidak	Sumber dana
(1)	(6)	(7)
001 Tersobo	Tidak ada	-
002 Prembun	Tidak ada	-
003 Kabekelan	Tidak ada	-
004 Tunggalroso	Tidak ada	-
005 Kedungwaru	Tidak ada	-
006 Bagung	Tidak ada	-
007 Sidogede	Tidak ada	-
008 Sembirkadipaten	Tidak ada	-
009 Kedungbulus	Tidak ada	-
010 Mulyosri	Ada	Bantuan Pemerintah Kabupaten
011 Pesuningan	Tidak ada	-
012 Pecarikan	Tidak ada	-
013 Kabuaran	Tidak ada	-

Sumber data: BPS Kabupaten Kebumen

Tabel : 7.4. Program Peningkatan Kapasitas Sosial Masyarakat Dan Sumber Dananya Di Kecamatan Prembun Per Desa 2012

Desa	Peningkatan ketrampilan produksi	
	Ada/tidak	Sumber dana
(1)	(2)	(3)
001 Tersobo	Tidak ada	-
002 Prembun	Ada	PNPM
003 Kabekelan	Tidak ada	-
004 Tunggalroso	Tidak ada	-
005 Kedungwaru	Tidak ada	-
006 Bagung	Ada	PNPM
007 Sidogede	Tidak ada	-
008 Sembirkadipaten	Tidak ada	-
009 Kedungbulus	Ada	DBHCT
010 Mulyosri	Tidak ada	-
011 Pesuningan	Tidak ada	-
012 Pecarikan	Ada	PNPM
013 Kabuaran	Tidak ada	-

Sumber data: BPS Kabupaten Kebumen

Tabel : 7.4. Lanjutan

Desa	Peningkatan ketrampilan pemasaran hasil produksi	
	Ada/tidak	Sumber dana
(1)	(4)	(5)
001 Tersobo	Tidak ada	-
002 Prembun	Ada	PNPM
003 Kabekelan	Tidak ada	-
004 Tunggalroso	Tidak ada	-
005 Kedungwaru	Tidak ada	-
006 Bagung	Tidak ada	-
007 Sidogede	Tidak ada	-
008 Sembirkadipaten	Tidak ada	-
009 Kedungbulus	Tidak ada	-
010 Mulyosri	Tidak ada	-
011 Pesuningan	Tidak ada	-
012 Pecarikan	Ada	PNPM
013 Kabuaran	Tidak ada	-

Sumber data: BPS Kabupaten Kebumen

Tabel : 7.4. Lanjutan

Desa	Penguatan lembaga sosial kemasyarakatan	
	Ada/tidak	Sumber dana
(1)	(6)	(7)
001 Tersobo	Tidak ada	-
002 Prembun	Tidak ada	-
003 Kabekelan	Tidak ada	-
004 Tunggalroso	Tidak ada	-
005 Kedungwaru	Tidak ada	-
006 Bagung	Tidak ada	-
007 Sidogede	Tidak ada	-
008 Sembirkadipaten	Tidak ada	-
009 Kedungbulus	Tidak ada	-
010 Mulyosri	Tidak ada	-
011 Pesuningan	Tidak ada	-
012 Pecarikan	Tidak ada	-
013 Kabuaran	Tidak ada	-

Sumber data: BPS Kabupaten Kebumen

Tabel : 7.5. Banyaknya Sarana Dan Prasarana Perekonomian Di Kecamatan Prembun Per Desa 2012

Desa	Kelompok pertokoan	Pasar dengan bangunan permanen	Pasar dengan bangunan semi permanen	Pasar tanpa bangunan
(1)	(2)	(3)	(4)	(5)
<i>Tahun 2010</i>	...	1	3	3
<i>Tahun 2011</i>	2	1	3	3
Jumlah	2	1	3	3
001 Tersobo	-	-	-	-
002 Prembun	1	1	-	-
003 Kabekelan	1	-	1	-
004 Tungalroso	-	-	-	-
005 Kedungwaru	-	-	1	1
006 Bagung	-	-	-	-
007 Sidogede	-	-	-	1
008 Sembirkadipaten	-	-	-	-
009 Kedungbulus	-	-	-	-
010 Mulyosri	-	-	-	-
011 Pesuningan	-	-	1	-
012 Pecarikan	-	-	-	1
013 Kabuaran	-	-	-	-

Sumber data: BPS Kabupaten Kebumen

Tabel : 7.5. Lanjutan

Desa	Pangkalan/ agen minyak tanah	Pangkalan/ agen/ penjual LPG	Minimarket	Toko/ warung kelontong
(1)	(6)	(7)	(8)	(9)
<i>Tahun 2010</i>	145
<i>Tahun 2011</i>	-	43	4	269
Jumlah	-	43	4	269
001 Tersobo	-	1	-	7
002 Prembun	-	1	2	40
003 Kabekelan	-	5	2	12
004 Tungalroso	-	6	-	25
005 Kedungwaru	-	-	-	10
006 Bagung	-	1	-	76
007 Sidogede	-	-	-	13
008 Sembirkadipaten	-	-	-	6
009 Kedungbulus	-	-	-	6
010 Mulyosri	-	2	-	10
011 Pesuningan	-	1	-	16
012 Pecarikan	-	1	-	21
013 Kabuaran	-	25	-	27

Sumber data: BPS Kabupaten Kebumen

Tabel : 7.5. Lanjutan

Desa	Warung/ kedai makanan/ minuman	Restoran/ rumah makan	Hotel	Penginapan
(1)	(10)	(11)	(12)	(13)
<i>Tahun 2010</i>	...	2	...	2
<i>Tahun 2011</i>	62	3	-	1
Jumlah	62	3	-	1
001 Tersobo	9	3	-	1
002 Prembun	20	-	-	-
003 Kabekelan	5	-	-	-
004 Tungalroso	2	-	-	-
005 Kedungwaru	3	-	-	-
006 Bagung	4	-	-	-
007 Sidogede	7	-	-	-
008 Sembirkadipaten	3	-	-	-
009 Kedungbulus	-	-	-	-
010 Mulyosri	1	-	-	-
011 Pesuningan	1	-	-	-
012 Pecarikan	3	-	-	-
013 Kabuaran	4	-	-	-

Sumber data: BPS Kabupaten Kebumen

Tabel : 7.6. Banyaknya Koperasi Yang Aktif Di Kecamatan Prembun Per Desa 2012

Desa	Koperasi			
	Koperasi Unit Desa (KUD)	Industri Kecil dan Kerajinan Rakyat (Kopinkra)	Koperasi Simpan Pinjam (Kospin)	Koperasi lainnya
(1)	(2)	(3)	(4)	(5)
Tahun 2010
Tahun 2011	1	1	6	2
Jumlah	1	1	6	2
001 Tersobo	-	1	2	-
002 Prembun	-	-	2	-
003 Kabekelan	-	-	-	-
004 Tunggalroso	-	-	-	-
005 Kedungwaru	-	-	-	-
006 Bagung	-	-	-	-
007 Sidogede	-	-	-	-
008 Sembirkadipaten	-	-	-	-
009 Kedungbulus	-	-	-	1
010 Mulyosri	-	-	-	-
011 Pesuningan	-	-	1	1
012 Pecarikan	1	-	1	-
013 Kabuaran	-	-	-	-

Sumber data: BPS Kabupaten Kebumen

Tabel : 7.7. Banyaknya Fasilitas Perbankan Di Kecamatan Prembun Per Desa 2012

Desa	Bank Umum	Bank Perkreditan Rakyat (BPR)
(1)	(2)	(5)
<i>Tahun 2010</i>	4	14
<i>Tahun 2011</i>	6	6
Jumlah	6	6
001 Tersobo	1	-
002 Prembun	3	1
003 Kabekelan	-	-
004 Tunggalroso	1	-
005 Kedungwaru	-	1
006 Bagung	-	1
007 Sidogede	-	-
008 Sembirkadipaten	-	1
009 Kedungbulus	-	-
010 Mulyosri	-	1
011 Pesuningan	-	1
012 Pecarikan	-	-
013 Kabuaran	1	-

Sumber data: BPS Kabupaten Kebumen

Bab VIII

Perumahan dan Lingkungan Hidup

<http://kebumahkampus.go.id>

BAB VIII.

PERUMAHAN DAN LINGKUNGAN HIDUP

Perumahan dan lingkungan hidup yang sehat merupakan harapan setiap manusia. Untuk menuju Perumahan dan lingkungan hidup yang sehat tentunya harus didukung dengan sarana rumah tangga yang sehat utamanya tentang MCK, tempat pembuangan dan pengelolaan limbah rumah tangga.

Penduduk di Kecamatan Prembun mayoritas sudah menggunakan jamban. Meskipun sebagian warga masih menggunakan jamban umum. Penduduk yang tidak menggunakan jamban terbanyak adalah penduduk yang tinggal di daerah pegunungan.

Limbah merupakan suatu permasalahan yang ada pada saat ini. Untuk menjaga kesehatan dan kelestarian alam tentunya diperlukan pengelolaan limbah yang lebih bertanggungjawab. Pengelolaan limbah di Kecamatan Prembun dengan cara membakar sampah, serta membuang sampah pada tempatnya kemudian diangkut oleh truk pengangkut sampah, akan tetapi masih ada warga yang kurang peduli dengan membuang sampah di sungai/ got.

Selain menciptakan perumahan yang sehat untuk menciptakan perumahan yang nyaman serta layak juga membutuhkan penerangan, sumber air minum, Gas LPG/ kayu bakar. Penduduk Kecamatan Prembun untuk jenis penggunaan bahan bakar untuk memasak adalah menggunakan Gas LPG dan kayu bakar, serta untuk sumber air minum warga banyak menggunakan sumur serta sebagian besar penerangan warga sudah menggunakan listrik PLN.

Tabel : 8.1. Banyaknya Keluarga Menurut Jenis Penerangan Rumah Yang Digunakan Di Kecamatan Prembun Per Desa 2012

Desa	Listrik PLN	Listrik non PLN	Bukan listrik
(1)	(2)	(3)	(4)
<i>Tahun 2009</i>	5.993	...	660
<i>Tahun 2010</i>	6.950	...	1.257
<i>Tahun 2011</i>	6.822	347	152
Jumlah	7.919	415	93
001 Tersobo	699	-	2
002 Prembun	1.286	-	21
003 Kabekelan	668	185	8
004 Tunggalroso	733	-	8
005 Kedungwaru	340	2	-
006 Bagung	593	-	15
007 Sidogede	870	43	-
008 Sembirkadipaten	395	-	2
009 Kedungbulus	128	185	14
010 Mulyosri	524	-	-
011 Pesuningan	607	-	21
012 Pecarikan	250	-	1
013 Kabuaran	826	-	1

Sumber data: BPS Kabupaten Kebumen

Tabel : 8.2. Banyaknya Keluarga Menurut Jenis Bahan Bakar Yang Digunakan Untuk Memasak Di Kecamatan Prembun Per Desa 2012

Desa	LPG	Minyak tanah	Kayu bakar	Lainnya
(1)	(2)	(3)	(4)	(5)
Tahun 2009
Tahun 2010
Tahun 2011	3.626	8	4.686	-
Jumlah	3.630	-	4.797	-
001 Tersobo	687	-	14	-
002 Prembun	652	-	655	-
003 Kabekelan	519	-	342	-
004 Tungalroso	85	-	656	-
005 Kedungwaru	220	-	122	-
006 Bagung	152	-	456	-
007 Sidogede	326	-	587	-
008 Sembirkadipaten	300	-	97	-
009 Kedungbulus	98	-	229	-
010 Mulyosri	4	-	520	-
011 Pesuningan	188	-	440	-
012 Pecarikan	125	-	126	-
013 Kabuaran	274	-	553	-

Sumber data: BPS Kabupaten Kebumen

Tabel : 8.3. Banyaknya Keluarga Menurut Jenis Sumber Air Minum Digunakan Di Kecamatan Prembun Per Desa 2012

Desa	Air kemasan	PAM/PDAM	Pompa	Sumur
(1)	(2)	(3)	(4)	(5)
<i>Tahun 2009</i>	...	882	342	5.396
<i>Tahun 2010</i>	...	877	170	5.073
<i>Tahun 2011</i>	-	964	16	6.461
Jumlah	9	1.035	24	7.038
001 Tersobo	4	36	22	639
002 Prembun	2	529	-	776
003 Kabekelan	3	213	-	645
004 Tungalroso	-	-	-	741
005 Kedungwaru	-	-	-	342
006 Bagung	-	178	-	430
007 Sidogede	-	79	-	676
008 Sembirkadipaten	-	-	-	387
009 Kedungbulus	-	-	-	327
010 Mulyosri	-	-	-	524
011 Pesuningan	-	-	1	627
012 Pecarikan	-	-	-	251
013 Kabuaran	-	-	1	673

Sumber data: BPS Kabupaten Kebumen

Tabel : 8.3. Lanjutan

Desa	Mata air	Sungai/ danau/ kolam	Air hujan	Lainnya
(1)	(6)	(7)	(8)	(9)
<i>Tahun 2009</i>	-	33
<i>Tahun 2010</i>	-	36
<i>Tahun 2011</i>	45	260	-	-
Jumlah	46	275	-	-
001 Tersobo	-	-	-	-
002 Prembun	-	-	-	-
003 Kabekelan	-	-	-	-
004 Tunggalroso	-	-	-	-
005 Kedungwaru	-	-	-	-
006 Bagung	-	-	-	-
007 Sidogede	36	122	-	-
008 Sembirkadipaten	10	-	-	-
009 Kedungbulus	-	-	-	-
010 Mulyosri	-	-	-	-
011 Pesuningan	-	-	-	-
012 Pecarikan	-	-	-	-
013 Kabuaran	-	153	-	-

Sumber data: BPS Kabupaten Kebumen

Tabel : 8.4. Banyaknya Keluarga Menurut Fasilitas Tempat Buang Air Besar Digunakan Di Kecamatan Prembun Per Desa 2012

Desa	Jamban sendiri	Jamban bersama	Jamban umum	Bukan jamban
(1)	(2)	(3)	(4)	(5)
<i>Tahun 2009</i>
<i>Tahun 2010</i>
<i>Tahun 2011</i>	6.446	437	112	691
Jumlah	7.114	607	-	706
001 Tersobo	672	29	-	-
002 Prembun	1.179	128	-	-
003 Kabekelan	647	82	-	132
004 Tungalroso	741	-	-	-
005 Kedungwaru	297	18	-	27
006 Bagung	486	100	-	22
007 Sidogede	654	2	-	257
008 Sembirkadipaten	277	-	-	120
009 Kedungbulus	157	92	-	78
010 Mulyosri	470	4	-	50
011 Pesuningan	490	138	-	-
012 Pecarikan	247	4	-	-
013 Kabuaran	797	10	-	20

Sumber data: BPS Kabupaten Kebumen

Tabel : 8.5. Banyaknya Keluarga Menurut Fasilitas Tempat Pembuangan Sampah Digunakan Di Kecamatan Prembun Per Desa 2012

Desa	Tempat sampah kmdn diangkut	Dalam lubang/ dibakar	Sungai/ saluran irigasi	Drainase	Lainnya
(1)	(2)	(3)	(4)	(5)	(6)
<i>Tahun 2009</i>
<i>Tahun 2010</i>
<i>Tahun 2011</i>	897	5.594	111	-	942
Jumlah	897	5.594	111	-	942
001 Tersobo	25	635	-	-	41
002 Prembun	52	1.188	-	-	67
003 Kabekelan	-	604	-	-	-
004 Tungalroso	-	657	-	-	-
005 Kedungwaru	75	89	-	-	-
006 Bagung	2	253	-	-	-
007 Sidogede	78	769	66	-	-
008 Sembirkadipaten	-	397	-	-	-
009 Kedungbulus	95	194	38	-	-
010 Mulyosri	470	20	-	-	34
011 Pesunungan	100	528	-	-	-
012 Pecarikan	-	240	-	-	-
013 Kabuaran	-	20	7	-	800

Sumber data: BPS Kabupaten Kebumen

Tabel : 8.6. Kejadian Pencemaran Lingkungan Menurut Jenisnya Di Kecamatan Prembun Per Desa 2012

Desa	Pencemaran air	Pencemaran tanah	Pencemaran udara
(1)	(2)	(3)	(4)
001 Tersobo	Tidak ada	Tidak ada	Tidak ada
002 Prembun	Tidak ada	Tidak ada	Tidak ada
003 Kabekelan	Ada	Tidak ada	Tidak ada
004 Tunggalroso	Tidak ada	Tidak ada	Tidak ada
005 Kedungw aru	Tidak ada	Tidak ada	Tidak ada
006 Bagung	Ada	Tidak ada	Tidak ada
007 Sidogede	Tidak ada	Tidak ada	Tidak ada
008 Sembirkadipaten	Ada	Ada	Ada
009 Kedungbulus	Tidak ada	Tidak ada	Tidak ada
010 Mulyosri	Ada	Tidak ada	Tidak ada
011 Pesuningan	Ada	Tidak ada	Tidak ada
012 Pecarikan	Tidak ada	Tidak ada	Tidak ada
013 Kabuaran	Tidak ada	Tidak ada	Tidak ada

Sumber data: BPS Kabupaten Kebumen



DATA

MENCERDASKAN BANGSA

Profesional Integritas Amanah



BADAN PUSAT STATISTIK KABUPATEN KEBUMEN

Jl. Arungbinang No. 17A Kebumen (54311)

Telepon/Faximile: (0287) 381163

homepage: kebumenkab.bps.go.id

email: bps3305@mailhost.bps.go.id