

Katalog BPS : 1102002.3173030

STATISTIK KECAMATAN SENEN 2014



**BADAN PUSAT STATISTIK
KOTA ADMINISTRASI JAKARTA PUSAT**

STATISTIK KECAMATAN SENEN 2014



STATISTIK KECAMATAN SENEN 2015

Nomor Publikasi : 31735.1514
Katalog BPS : 1102002.3173030
Ukuran Buku : 25 cm x 17,5 cm
Jumlah Halaman : v + 17 halaman

Naskah :
Koordinator Statistik Kecamatan Senen

Penyunting :
Seksi Neraca Wilayah dan Analisis Statistik

Gambar Sampul :
Seksi Neraca Wilayah dan Analisis Statistik

Diterbitkan Oleh :
BPS Kota Administrasi Jakarta Pusat

Boleh dikutip dengan menyebutkan sumbernya



Kata Sambutan



Dengan memanjatkan puji syukur kehadiran Tuhan Yang Maha Kuasa, saya menyambut baik penerbitan publikasi **Statistik Kecamatan Senen 2015** yang dilakukan oleh Koordinator Statistik Kecamatan (KSK) Senen Kota Administrasi Jakarta Pusat. Penyusunan publikasi **Statistik Kecamatan Senen 2015** ini merupakan inovasi dan pengembangan kegiatan perstatistikan serta penyebarluasan informasi sebagai salah satu upaya untuk mewujudkan visi BPS sebagai “pelopor data statistik terpercaya untuk semua”.

Penerbitan publikasi **Statistik Kecamatan Senen 2015** dimaksudkan untuk melengkapi ragam publikasi statistik yang telah tersedia di daerah seperti Senen Dalam Angka 2015 yang telah terbit secara rutin dalam memotret kondisi daerah. Buku ini menyajikan indikator-indikator terpilih yang menggambarkan tentang kondisi daerah dalam bentuk tampilan uraian deskriptif sederhana.

Saya berharap, publikasi **Statistik Kecamatan Senen 2015** ini mampu memberikan informasi secara cepat dan tepat kepada pemerintah daerah dan masyarakat yang dapat digunakan sebagai dasar perencanaan, monitor dan evaluasi mengenai perkembangan pembangunan di berbagai sektor serta membantu para pengguna data lainnya dalam memahami kondisi umum daerahnya.

Akhirnya, saya mengucapkan terima kasih dan penghargaan setinggi-tingginya kepada semua pihak yang telah berpartisipasi hingga terbitnya publikasi ini, dan semoga Tuhan Yang Maha Kuasa senantiasa meridhoi usaha kita.

Jakarta, Desember 2015
Kepala Badan Pusat Statistik
Kota Administrasi Jakarta Pusat

Pudji Pangastuti, SST.

<http://jakpuskota.bps.go.id>



Kata Pengantar



Publikasi **Statistik Kecamatan Senen 2015** merupakan edisi selanjutnya yang diterbitkan oleh Badan Pusat Statistik Kota Administrasi Jakarta Pusat. Publikasi ini berisi berbagai data dan informasi terpilih seputar Senen dengan harapan dapat membantu pengguna data dalam memahami perkembangan pembangunan serta potensi yang ada di Kecamatan Senen.

Publikasi ini dimaksudkan untuk melengkapi publikasi statistik yang sudah terbit secara rutin setiap tahun, dengan penyajian yang lebih menekankan pada analisis deskriptif. Materi tulisannya disajikan dalam sembilan bab, memuat berbagai informasi/indikator terpilih yang terkait dengan pembangunan di berbagai sektor di Kecamatan Senen, sehingga diharapkan dapat menjadi bahan rujukan/kajian dalam perencanaan dan evaluasi pembangunan.

Kami sadari publikasi ini masih jauh dari sempurna, kritik dan saran membangun dari berbagai pihak sangat diharapkan untuk penyempurnaan penerbitan mendatang. Semoga publikasi ini dapat memenuhi tuntutan kebutuhan data statistik di wilayah Senen.

Jakarta, Desember 2015
Koordinator Statistik Kecamatan Senen
Kota Administrasi Jakarta Pusat

ABDUL KHOWI

<http://jakpuskota.bps.go.id>



Daftar Isi

KATA SAMBUTAN	iii
KATA PENGANTAR	v
DARTAR ISI	vii
Bab 1 Geografi dan iklim	1
Bab 2 Pemerintahan	4
Bab 3 Penduduk	5
Bab 4 Pendidikan	8
Bab 5 Kesehatan	9
Bab 6 Kemiskinan	11
Bab 7 Sarana Sosial	14
Bab 8 Hotel dan Restoran	16
Bab 9 Perekonomian	17

<http://jakpuskota.bps.go.id>

GEOGRAFI DAN IKLIM

1

Kecamatan Senen merupakan daerah yang sebagian besar adalah dataran.

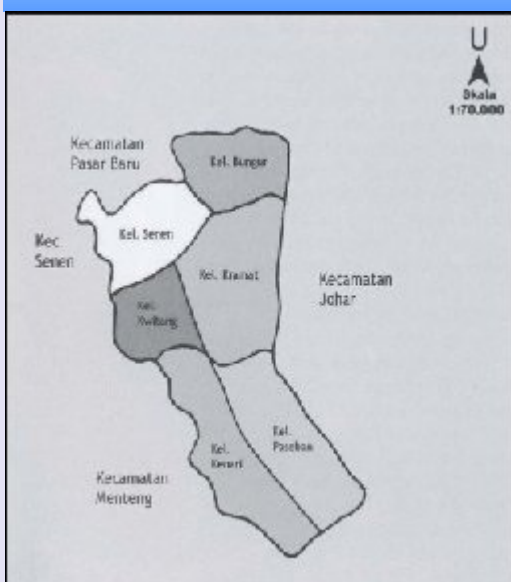
Kecamatan Senen Diantara Seluruh Kecamatan di Jakarta Pusat



Kecamatan Senen merupakan salah satu kecamatan di ibukota negara yang terletak di Kota Administrasi Jakarta Pusat. Kecamatan ini dinamakan Kecamatan Senen dikarenakan terdapat Pasar Senen dan Stasiun Pasar Senen.

Kecamatan Senen merupakan daerah yang sebagian besar perkantoran, pusat perdagangan dan pemukiman penduduk. Lokasinya dekat dengan pemerintahan kota membuat kecamatan ini menjadi tempat ideal bagi penduduk asli maupun pendatang untuk bermukim.

Kelurahan-Kelurahan di Kecamatan Senen



Adapun batas batas wilayah kecamatan Senen yaitu, di sebelah Timur jalan kereta api dan Sungai Sentiong sebelah Utara: Jln Pejambon, Jln Abd Rahman Saleh, Jln Kalilio Senen, Jln Kepu Selatan, Jln Gunung Sahari I dan Jln Kalibaru Timur Raya disebelah Barat: Sungai Ciliwung dan di sebelah Selatan: Jln Pramuka, Matraman dan Jln. Letjen Suprpto (Tanah Tinggi Barat/Poncol). Sedangkan topografi permukaan daratan kecamatan ini relatif datar.

1

GEOGRAFI DAN IKLIM

Luas Wilayah Kecamatan Senen adalah 4,22 Km².

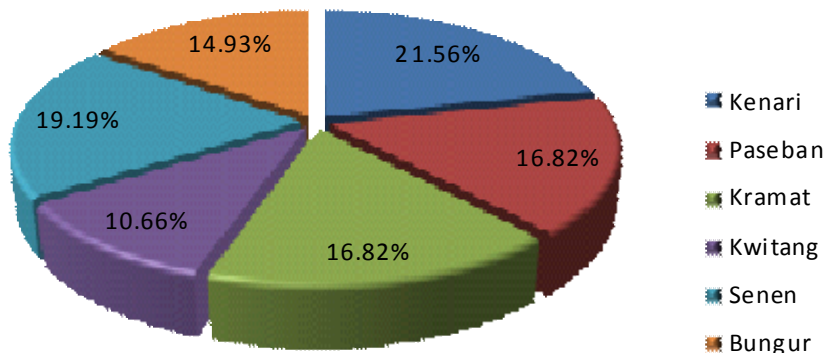
Berdasarkan Surat Keputusan Gubernur Provinsi DKI Jakarta Nomor 171 Tahun 2007, maka luas wilayah Kecamatan Senen 4,22 km². Secara administrasi pemerintahan Kecamatan Senen terdiri dari 6 Kelurahan yaitu Kelurahan Kenari, Paseban, Kramat, Kwitang, Senen, dan Bungur

Kelurahan Kenari merupakan kelurahan yang terluas dengan luas wilayah 0,91km² atau sekitar 21,56 persen dari seluruh luas Kecamatan Senen dan kelurahan yang terkecil luasnya adalah Kelurahan Kwitang dengan luas wilayah 0,45km² atau sekitar 10,66 persen dari seluruh luas wilayah Kecamatan Senen.

Plaza Atrium Senen
Kecamatan Senen, Jakarta Pusat



Persentase Luas Kecamatan
Menurut Kelurahan



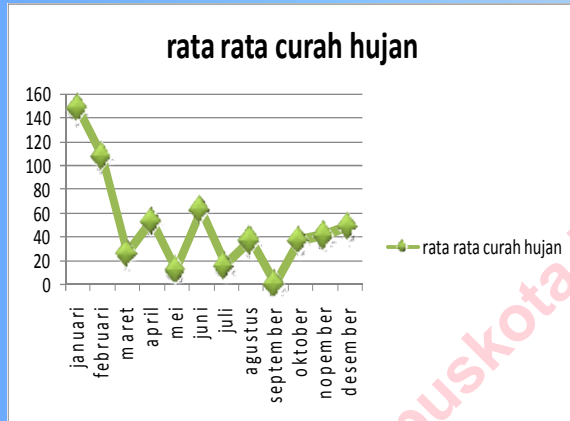
Sumber : SK Gubernur Provinsi DKI Jakarta No. 171/2007

GEOGRAFI DAN IKLIM

1

Kecamatan Senen memiliki iklim tropis dengan curah hujan rata-rata 202,1 mm

Rata-Rata Curah Hujan Menurut Bulan, 2014



Sumber : Badan Meteorologi, Klimatologi dan Geofisika

Iklim Hujan, Udara dan Angin, Tahun 2014

Uraian (1)	Tertinggi (2)	Terendah (3)	Rata-rata (4)
Curah Hujan	1.009,4mm	0,1	49,2
Hari Hujan	26 hari	1 hari	12 hari
Temperatur Maks	35,0°C	27,4°C	32,4°C
Temperatur Min	24,1°C	25,7°C	25,2°C
Kelembaban Udara	65%	86%	75,8%
Kecepatan Angin	18,0Knot	4 Knot	7,3Knot
Tekanan Udara	1013,0mb	1007,0mb	1010,4mb

Sumber : Badan Meteorologi, Klimatologi dan Geofisika
Kemayoran

Data iklim yang disajikan dalam buku ini diperoleh dan diolah dari Badan Meteorologi, Klimatologi dan Geofisika (BMKG) Kemayoran, Jakarta Pusat. Data tersebut digunakan untuk lingkup wilayah Jakarta Pusat. Iklim di Kecamatan Senen sama dengan daerah lain di Jakarta Pusat. Sebagai bagian dari daerah tropis yang hanya mengenal musim hujan dan kemarau, Kecamatan Senen dengan curah hujan rata-rata 49,2 mm.

Curah hujan tertinggi terjadi pada bulan Januari dengan curah hujan sebesar 1.009,4 mm dan jumlah hari hujan selama 26 hari. Sedangkan curah hujan terendah terjadi pada bulan September dengan curah hujan sebesar 0,1 mm dan jumlah hari hujan hanya 1 hari. Rata-rata suhu udara di Kecamatan Senen berkisar antara 25,2°C hingga 32,4°C. Rata-rata kelembaban udara di Jakarta Pusat adalah 75,8 persen dengan kelembaban tertinggi 86 persen yang terjadi pada bulan Januari dan terendah 65 persen pada bulan september.

2

PEMERINTAHAN

Kecamatan Senen terdiri dari 6 kelurahan, 48 RW, 512 RT dan 40.139 Rumahtangga.

Berdasarkan Peraturan Daerah Provinsi Daerah Khusus Ibukota Jakarta No 10 Tahun 2008, kecamatan dipimpin oleh seorang Camat yang berkedudukan dibawah dan bertanggung jawab kepada Walikota melalui Sekretaris Kota Administrasi Administrasi. Sedangkan kelurahan, berkedudukan dibawah dan bertanggungjawab kepada Walikota melalui Camat.

Secara administrasi, Kecamatan Senen terbagi menjadi 6 kelurahan. Dan untuk mempermudah koordinasi dan pemantauan, setiap kelurahan dibagi menjadi beberapa rukun warga (RW) dan rukun warga terbagi menjadi beberapa rukun tetangga (RT).

Kecamatan Senen terdiri 48 RW dan 512 RT. Pada tahun 2014 terdapat 40.139 rumah tangga. Kelurahan Bungur memiliki jumlah RW dan RT terbanyak yaitu 131 RT, 10 RW dan 7.011 rumahtangga. Sedangkan rumahtangga terbanyak, ada di Kelurahan Kramat sebanyak 11.100 rumahtangga.

Jumlah pegawai organik pemerintah DKI Jakarta di Kecamatan Senen sebanyak 76 orang. Jika diperhatikan antara PNS dengan jumlah rumah tangga, maka 1 pegawai organik pemerintahan di Kecamatan Senen melayani 528 rumahtangga.

Jumlah RT, RW dan KK Menurut Kelurahan di Kecamatan Senen, Tahun 2014

Kelurahan	RW	RT	Rumah Tangga
(1)	(2)	(3)	(4)
Kenari	8	54	3 780
Paseban	8	115	9 345
Kramat	8	96	11 100
Kwitang	9	81	5 981
Senen	5	36	2 922
Bungur	10	131	7 011
Jumlah	48	512	40 139

Sumber : BPS Kota Adm. Jakarta Pusat

Jumlah Pegawai Menurut Kelurahan

Kelurahan	Jumlah
(1)	(2)
Kenari	10
Paseban	11
Kramat	11
Kwitang	10
Senen	10
Bungur	10
Jumlah	76

Sumber : Laporan Tahunan Kecamatan Senen

PENDUDUK

3

Berdasarkan hasil Registrasi penduduk 2014, jumlah penduduk kecamatan Senen adalah 121.707 jiwa

Jumlah Penduduk Kecamatan Senen Tahun 2013 dan 2014 Menurut Kelurahan

Kecamatan	2013	2014
(1)	(2)	(3)
Kenari	11 094	10.781
Paseban	35 028	27.235
Kramat	35 535	34.653
Kwitang	19 010	18.374
Senen	9 050	8.535
Bungur	24 098	22.123
Jumlah	133 815	121.707

Sumber: Laporan Tahunan Kecamatan Senen, Jakarta Pusat

Berdasarkan hasil laporan tahunan, jumlah penduduk Kecamatan Senen adalah 121.707 jiwa, yang terdiri atas 61.631 laki-laki atau sekitar 51 persen dari seluruh jumlah penduduk Kecamatan Senen dan 60.076 perempuan atau sekitar 49 persen dari seluruh jumlah penduduk Kecamatan Senen. Dari laporan tahunan tersebut, terlihat bahwa penduduk Kecamatan Senen paling banyak tinggal di Kelurahan Kramat yakni sebanyak 34.653 jiwa, kemudian diikuti oleh Kelurahan Paseban sebanyak 27.235 jiwa. Sedangkan jumlah penduduk paling sedikit adalah Kelurahan Senen yaitu sebanyak 8.535 jiwa.

Tahukah Anda

Sensus Penduduk dilaksanakan setiap sepuluh tahun sekali pada tahun berakhiran 0, misal: 2010.

Luas Wilayah dan Kepadatan Penduduk di Kecamatan Senen Tahun 2014

Kecamatan	Luas (Km ²)	Kepadatan
(1)	(2)	(3)
Kenari	0,91	11,847
Paseban	0,71	38,359
Kramat	0,71	48,807
Kwitang	0,45	40,831
Senen	0,81	10,537
Bungur	0,63	35,125
Jumlah	4,22	28,841

Sumber : Laporan Tahunan Kecamatan Senen, Jakarta Pusat

Jika dilihat dari hasil laporan tahunan, Kecamatan Senen mengalami kenaikan jumlah penduduk sebesar 12.108 jiwa dibanding keadaan tahun sebelumnya. Fenomena penurunan jumlah penduduk tersebut terjadi di seluruh Kecamatan Senen.

Dengan luas wilayah 4,22 Km², maka rata-rata tingkat kepadatan penduduk Kecamatan Senen adalah 28.841 jiwa per Km². Kelurahan Kramat merupakan kelurahan terpadat dibanding kelurahan lain di Kecamatan Senen, yaitu 48.807 jiwa per Km². Kelurahan dengan tingkat kepadatan penduduk terendah di Kelurahan Senen, yaitu 10.537 jiwa per Km².

3

PENDUDUK

Kecamatan Senen lebih banyak penduduk laki-laki dibandingkan perempuan dengan *sex ratio* 102,58

Dilihat dari komposisi penduduk antara laki-laki dan perempuan terlihat bahwa di Kecamatan Senen lebih banyak penduduk laki-laki dibandingkan perempuan dengan *sex ratio* 102,58 yang berarti setiap 100 perempuan terdapat 103 laki-laki.

Kecamatan Senen berdasarkan laporan tahunan Kecamatan, terdapat juga Warga Negara Asing yang menetap di kecamatan ini. Total keseluruhan Warga Negara Asing (WNA) yang ada di Kecamatan Senen berjumlah 68 jiwa, dengan rincian kelurahan yang banyak WNA-nya adalah Kelurahan Bungur dan Kelurahan Senen.

Jumlah Penduduk, Sex Ratio Menurut Kelurahan dan Jenis Kelamin, 2014

Kecamatan	Laki-laki	Perempuan	Sex Ratio
(1)	(2)	(3)	(4)
Kenari	5 496	5 285	104,00
Paseban	13 764	13 471	102,20
Kramat	17 560	17 093	102,70
Kwitang	9 204	9 170	100,40
Senen	4 419	4 116	107,40
Bungur	11 188	10 941	102,30
Jumlah	61 631	60 076	102,58

Sumber : Laporan Tahunan Kecamatan Senen

Tahukah Anda

Sex ratio dihitung dengan membagi jumlah penduduk laki-laki dengan jumlah penduduk perempuan, kemudian dikalikan seratus.

Jumlah Penduduk Menurut Kelurahan dan Kewarganegaraan, 2014

Kecamatan	WNI	WNA
(1)	(2)	(3)
Kenari	10.779	2
Paseban	27.235	0
Kramat	34.649	4
Kwitang	18.374	0
Senen	8.515	17
Bungur	22.122	7
Jumlah	121.677	30

Sumber :: Laporan Tahunan Kecamatan Senen

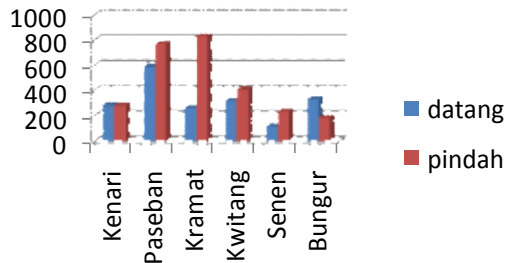


PENDUDUK

3

Pada tahun 2014 kedatangan penduduk masuk ke dalam Kecamatan Senen tercatat sebanyak 1.933 orang

Kedatangan dan Kepindahan Penduduk di Kecamatan Senen, 2014



Kelahiran dan Kematian Penduduk



Jumlah Penduduk Yang Lahir, Mati, Datang dan Pindah di Kecamatan Senen Tahun 2014

Kelurahan	Lahir	Mati	Datang	Pindah
(1)	(2)	(3)	(4)	(5)
Kenari	129	77	290	288
Paseban	308	167	598	774
Kramat	430	947	265	833
Kwitang	259	134	324	415
Senen	193	62	120	239
Bungur	171	80	336	188
Jumlah	1 490	1 467	1 933	2 737

Sumber : Suku Dinas Kependudukan dan Penacatatan Sipil Jakarta Pusat

Jakarta merupakan magnet bagi penduduk dari daerah lain. Sehingga tidak heran jika setiap tahunnya selalu saja banyak orang yang datang ke Jakarta untuk mengadu nasib baik mereka yang memiliki keterampilan maupun tidak.

Kedatangan penduduk ini tentu saja mempengaruhi perkembangan jumlah penduduk suatu wilayah, termasuk Kecamatan Senen. Pada tahun 2014 kedatangan penduduk masuk ke dalam Kecamatan Senen tercatat sebanyak 1.933 orang. Sedangkan penduduk yang pindah meninggalkan Kecamatan Senen pada tahun 2014 tercatat sebanyak 2.737 orang.

4

PENDIDIKAN

Pada tahun 2014 Kecamatan Senen memiliki 43 SD Negeri, 1 SMP Negeri, 1 SMA Negeri dan 1 SMK Negeri.

Untuk mendukung pembangunan sumber daya manusia diperlukan sarana dan prasarana pendidikan yang memadai dan mencukupi. Pada tahun 2014 terdapat 43 sekolah dasar negeri, 1 sekolah menengah pertama, 1 sekolah menengah atas dan 1 sekolah menengah kejuruan.

Sedangkan untuk sekolah swasta ada 21 taman kanak-kanak, 16 sekolah dasar, 16 sekolah menengah pertama, 11 sekolah menengah atas, 3 sekolah menengah kejuruan dan 15 perguruan tinggi atau akademi.

Jumlah Sekolah Negeri Menurut Kelurahan, 2014

Kelurahan	SD	SMP	SMA	SMK
(1)	(2)	(3)	(4)	(5)
Kenari	12	1	1	-
Paseban	13	-	-	1
Kramat	9	-	-	-
Kwitang	2	-	-	-
Senen	3	-	-	-
Bungur	4	-	-	-
Jumlah	43	1	1	1

Sumber : Kantor Kelurahan se-Kecamatan Senen

Jumlah Sekolah Swasta Menurut Kelurahan, 2014

Kelurahan	TK	SD	SMP	SMA	SMK	Akademi/PT
(1)	(2)	(3)	(4)	(5)	(6)	(7)
Kenari	6	2	3	3	-	4
Paseban	2	3	5	2	2	4
Kramat	4	4	4	3	-	2
Kwitang	2	4	-	-	-	3
Senen	2	1	1	2	1	2
Bungur	5	2	3	1	-	-
Jumlah	21	16	16	11	3	15

Sumber : Kantor Kelurahan se-Kecamatan Senen



KESEHATAN

5

Kecamatan Senen memiliki 11 Rumah Sakit Umum, 6 Rumah Sakit Bersalin/Rumah Bersalin, dan 7 Puskesmas.



Kesehatan merupakan salah satu kebutuhan dasar manusia, untuk itu ketersediaan sarana kesehatan merupakan hal yang sangat penting untuk diperhatikan. Untuk memberikan pelayanan kesehatan bagi penduduk, Pada tahun 2014 di Kecamatan Senen memiliki 11 rumah sakit umum, 6 rumah sakit bersalin/rumah bersalin, 23 poliklinik, 7 puskesmas, dan 21 tempat praktek dokter.

Tahun 2014 Kecamatan Senen memiliki 59 tenaga kesehatan yang terdiri dari 24 orang dokter pria, 15 dokter wanita, 9 dokter gigi, dan 11 orang bidan.

Jumlah Fasilitas Kesehatan Menurut Kelurahan, 2014

Kelurahan	Rumah Sakit	Rumah Bersalin	Poliklinik	Puskesmas	Tempat Praktek Dokter
(1)	(2)	(3)	(4)	(5)	(6)
Kenari	6	3	7	2	4
Paseban	2	2	5	1	3
Kramat	1	1	3	1	10
Kwitang	-	-	4	1	2
Senen	1	-	2	1	1
Bungur	1	-	2	1	1
Jumlah	11	6	23	7	21

Sumber : Kantor Kelurahan se-Kecamatan Senen

5

KESEHATAN

INDONESIA SEHAT



Kecamatan Senen memiliki 24 Dokter pria, 15 Dokter wanita, 9 Dokter gigi, dan 11 Bidan.

Jumlah Tenaga Kesehatan yang menetap di Kelurahan, 2014

Kelurahan	Dokter Pria	Dokter Wanita	Dokter Gigi	Bidan	Mantri Kesehatan	Dukun Bayi
(1)	(2)	(3)	(4)	(5)	(6)	(7)
Kenari	2	2	1	1	-	-
Paseban	1	1	1	1	-	-
Kramat	10	5	2	3	-	-
Kwitang	1	1	-	4	-	-
Senen	2	2	1	-	-	-
Bungur	8	4	4	2	-	-
Jumlah	24	15	9	11	-	-

Sumber : Pendataan Potensi Desa (Podes) Tahun 2014



KEMISKINAN

6

Jumlah penduduk menengah ke bawah di Kecamatan Senen pada tahun 2010 sebanyak 4.034 rumah tangga.



Kemiskinan merupakan salah satu persoalan mendasar yang menjadi perhatian di negara berkembang, tidak terkecuali Indonesia. Oleh karena itu, berbagai strategi upaya penanggulangan dan pengentasan kemiskinan terus dilakukan. Pada tahun 2005, BPS untuk pertama kalinya melaksanakan kegiatan Pendataan Sosial Ekonomi Penduduk 2005 (PSE05) yang menghasilkan data mikro tentang kemiskinan, yaitu data base Rumah Tangga Sasaran (RTS). Data hasil PSE05 tersebut kemudian dimutakhirkan pada tahun 2008 dengan nama Pendataan Program Perlindungan Sosial (PPLS08).

Pada tahun 2009 dilakukan Pemutakhiran (Updating) Rumah Tangga Sasaran 2009 (UDRTS09) dan pada tahun berikutnya yaitu tahun 2010 dilakukan kembali pemutakhiran (Updating) Rumah Tangga Sasaran 2010 (UDRTS10). Data hasil empat kegiatan tersebut digunakan untuk pelaksanaan kegiatan pengentasan kemiskinan.

Besar kecilnya jumlah penduduk miskin sangat dipengaruhi oleh garis kemiskinan karena penduduk miskin didefinisikan sebagai penduduk yang memiliki rata-rata pengeluaran perkapita perbulan di bawah garis kemiskinan. Jumlah rumah tangga miskin (RTS) di Kecamatan Senen pada tahun 2010 sebanyak 4.034 rumah tangga yang tersebar di 6 kelurahan.

6

KEMISKINAN

Jumlah penduduk menengah ke bawah di Kecamatan Senen pada tahun 2010 sebanyak 4.034 rumah tangga.

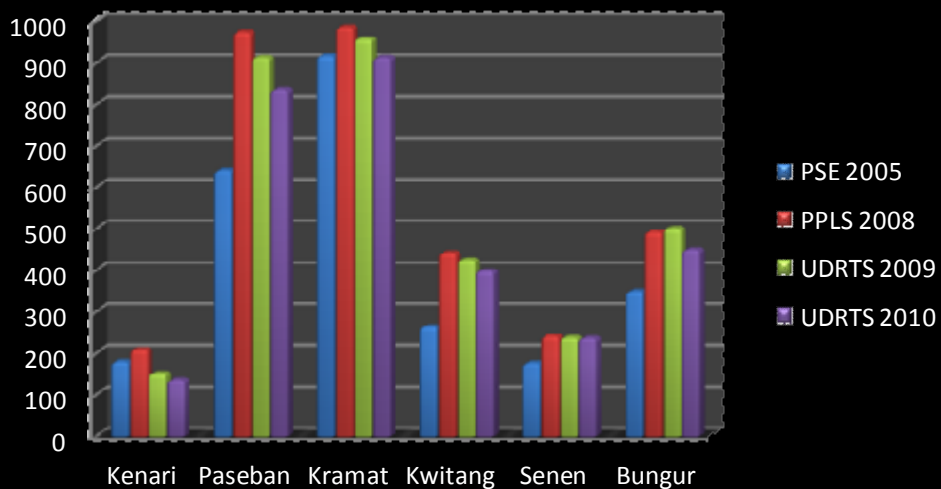


Jumlah RTS Kecamatan Senen menurut kelurahan 2005-2010

Kelurahan	Jumlah Rumah Tangga Sasaran (RTS)			
	PSE 2005	PPLS 2008	UDRTS 2009	UDRTS 2010
(1)	(2)	(3)	(4)	(5)
Kenari	180	210	152	137
Paseban	642	975	914	837
Kramat	918	988	960	914
Kwitang	265	443	426	400
Senen	177	243	239	238
Bungur	350	494	502	450
Jumlah	3 341	4 484	4 276	4 034

Sumber : BPS Jakarta Pusat

Jumlah RTS di Kecamatan Senen



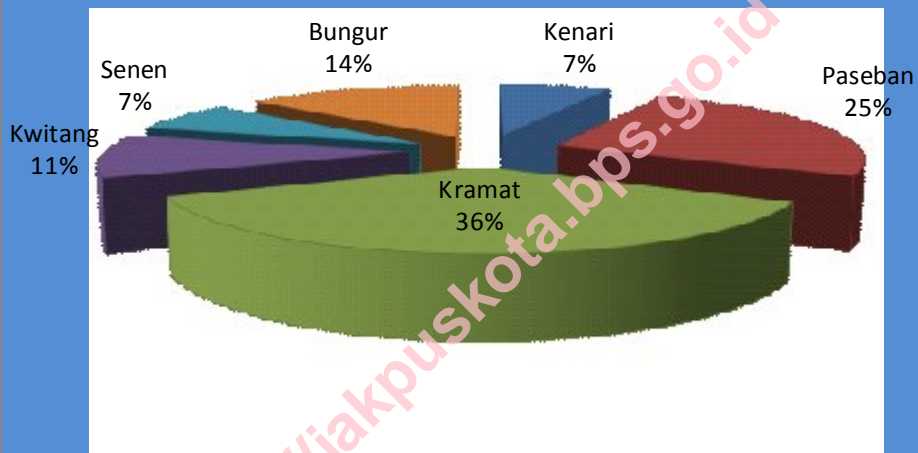


KEMISKINAN

Jumlah RW kumuh di Kecamatan Senen sebanyak 8 RW.

6

Persentase RTS Menurut Kelurahan, 2013



Jumlah RW Kumuh Menurut Kelurahan, 2014

Kelurahan	Jumlah RW
(1)	(2)
Kenari	1
Paseban	1
Kramat	2
Kwitang	2
Senen	1
Bungur	1
Jumlah	8

Sumber : BPS Jakarta Pusat

Salah satu indikator keberhasilan pembangunan suatu daerah pada tingkat mikro adalah berkurangnya daerah kumuh. Pada tahun 2014 jumlah RW kumuh di Kecamatan Senen sebanyak 8 RW. Kelurahan Kramat dan Kwitang merupakan kelurahan yang paling banyak terdapat RW kumuh, yaitu masing-masing 2 RW.



7

SARANA SOSIAL

Kecamatan Senen memiliki 40 Masjid, 76 Musholla/Langgar, 12 Gereja Kristen, dan 4 Gereja Katolik.

Secara umum, di Kecamatan Senen terdapat 40 Masjid, 76 Musholla/Langgar, 12 Gereja dan 4 Gereja Katolik. Sarana lain yang juga tidak kalah penting ketersediaannya adalah fasilitas olah raga. Di Kecamatan Senen fasilitas olahraga yang tersedia diantaranya lapangan sepak bola, lapangan bola voli, lapangan bulu tangkis, Lapangan tenis, dan kolam renang.



Jumlah Tempat Ibadah Menurut Kelurahan, 2014

Kelurahan	Masjid	Langgar/ Musholla	Gereja Kristen	Gereja Katolik
(1)	(2)	(3)	(4)	(5)
Kenari	5	3	2	1
Paseban	9	15	1	1
Kramat	5	20	3	-
Kwitang	5	12	2	-
Senen	7	19	2	1
Bungur	9	7	2	1
Jumlah	40	76	12	4

Sumber : Laporan tahunan Kecamatan Senen

SARANA SOSIAL

7

Kecamatan Senen memiliki Sarana Olahraga Seperti Lapangan Bola Voli, Bulu Tangkis, Tenis Lapangan, dan Kolam Renang.

- Keberadaan Sarana Olahraga Menurut Kelurahan, 2013

Kelurahan Village	Sepak Bola	Bola Voli	Bulu Tangkis	Bola Basket	Tenis Lapangan	Kolam Renang
(1)	(2)	(3)	(4)	(5)	(6)	(7)
Kenari	-	V	V	-	-	-
Paseban	-	V	V	-	-	v
Kramat	-	-	-	-	-	V
Kwitang	-	V	-	-	-	-
Senen	-	V	V	-	-	v
Bungur	-	V	v	-	V	v

Catatan : v = Memiliki ; - = Tidak memiliki

Sumber : Laporan tahunan kecamatan Senen



8

HOTEL & RESTORAN

Kecamatan Senen terdapat 26 hotel dan 173 restoran atau rumah makan.

Jakarta Pusat menjadi salah satu tempat tujuan utama wisatawan baik domestik maupun mancanegara. Untuk menunjang tingginya tingkat kunjungan wisatawan ke Jakarta Pusat khususnya Kecamatan Senen, maka diperlukan ketersediaan sarana akomodasi yang memadai. Sarana akomodasi tersebut antara lain keberadaan hotel dan restoran.

Pada tahun 2014 di Kecamatan Senen terdapat 12 hotel bintang, 20 hotel non bintang, dan 173 restoran atau rumah makan.



Jumlah Hotel, dan Restoran Menurut Kelurahan, 2014

Kelurahan	Hotel Bintang	Hotel Non Bintang	Restoran/Rumah Makan
(1)	(2)	(3)	(4)
Kenari	4	2	25
Paseban	1	3	11
Kramat	3	5	26
Kwitang	1	4	30
Senen	3	3	45
Bungur	1	3	36
Jumlah	12	20	173

Sumber: Pendataan Potensi Desa/Kelurahan

9

PEREKONOMIAN

Kecamatan Senen terdapat 20 mini market.



Kecamatan Senen terkenal akan pusat perdagangannya. Kecamatan Senen terdapat beberapa macam pasar.

Kecamatan Senen memiliki 2 pasar tanpa bangunan, 25 mini market, 173 restoran/rumah makan, 237 warung/kedai makanan minuman, dan 482 toko/warung kelontong. Sedangkan kelurahan yang memiliki mini market; restoran/rumah makan; warung/kedai makanan minuman; toko/warung kelontong terbanyak adalah Kelurahan Senen, sedangkan kelurahan yang memiliki mini market; restoran/rumah makan; warung/kedai makanan minuman; toko/warung kelontong yang paling sedikit adalah Kelurahan Paseban.

Jumlah Pasar Menurut Jenis dan Kelurahan, 2014

Kelurahan	Pasar Tanpa Bangunan	Mini Market	Restoran/Rumah Makan	Warung/Kedai Makanan Minuman	Toko/Warung Kelontong
(1)	(2)	(3)	(4)	(5)	(6)
Kenari	-	2	25	26	37
Paseban	-	4	11	17	38
Kramat	-	8	26	22	141
Kwitang	1	3	30	54	72
Senen	-	4	45	65	96
Bungur	-	4	36	53	98
Jumlah	2	25	173	237	482

Sumber: Laporan Tahunan Kecamatan Senen

DATA

MENCERDASKAN BANGSA



BADAN PUSAT STATISTIK
KOTA ADMINISTRASI JAKARTA PUSAT
Jl. Tanah Abang I No.1 Blok C Lt. 5 Jakarta 10160
Telp. 021-34830268/3519238 Email : bps3173@gmail.com