

KATALOG BPS : 1101002.1275010

# STATISTIK DAERAH KECAMATAN MEDAN TUNTINGAN 2013



**BADAN PUSAT STATISTIK  
KOTA MEDAN**

**STATISTIK DAERAH  
KECAMATAN MEDAN TUNTUNGAN  
2013**

<https://medankota.bps.go.id>

## **STATISTIK DAERAH KECAMATAN MEDAN TUNTUNGAN 2013**

**ISSN :**

**No. Publikasi : 1275010.1325**

**Katalog BPS : 1101002.1275010**

**Ukuran Buku : 17,6 x 25 cm**

**Jumlah Halaman : vi + 26 halaman**

**Naskah :**

**Koordinator Statistik Kecamatan Medan Tuntungan**

**Penyunting :**

**Seksi Neraca Wilayah dan Analisis Statistik**

**Gambar Kulit :**

**Seksi Neraca Wilayah dan Analisis Statistik**

**Diterbitkan Oleh :**

**Badan Pusat Statistik Kota Medan**

**Boleh dikutip dengan menyebut sumbernya**



## Kata Sambutan



Dengan memanjatkan puji syukur kepada Tuhan Yang Maha Esa BPS Kota Medan dapat menerbitkan Publikasi Statistik Kecamatan Medan Tuntungan 2013, publikasi ini merupakan publikasi tahunan yang diterbitkan oleh BPS Kota Medan.

Dalam publikasi ini memuat data dan indikator-indikator terpilih yang dianggap dapat mewakili keadaan sosial, ekonomi dan demografi Kecamatan Medan Tuntungan dan juga publikasi ini lebih menekankan pada analisis datanya.

Publikasi ini diharapkan dapat dimanfaatkan baik oleh pemerintah, swasta, mahasiswa dan masyarakat sebagai dasar perencanaan, evaluasi dan monitoring pembangunan di Kecamatan Medan Tuntungan ini.

Akhirnya segala kritik dan saran dari pengguna data sangat diharapkan demi penyempurnaan publikasi ini dimasa datang dan semoga publikasi ini bermanfaat.

Kepala Badan Pusat Statistik  
Kota Medan

Drs. Misfaruddin, M.Si  
NIP. 19630505 199101 1 001



## Kata Pengantar

Publikasi **Statistik Daerah Kecamatan Medan Tuntungan 2013** diterbitkan oleh Badan Pusat Statistik Kota Medan berisi berbagai data dan informasi terpilih seputar Kecamatan Medan Tuntungan yang dianalisis secara sederhana untuk membantu pengguna data memahami perkembangan serta potensi yang ada di Kecamatan Medan Tuntungan.

Publikasi ini diterbitkan untuk melengkapi publikasi-publikasi statistik yang sudah terbit secara rutin setiap tahun. Berbeda dengan publikasi-publikasi yang sudah ada, publikasi ini lebih menekankan pada analisis.

Materi yang disajikan dalam publikasi ini memuat berbagai informasi/indikator terpilih yang terkait dengan pembangunan berbagai sektor di Kecamatan Medan Tuntungan dan diharapkan dapat menjadi bahan rujukan/kajian dalam perencanaan dan evaluasi kegiatan pembangunan.

Kritik dan saran konstruktif berbagai pihak kami harapkan untuk penyempurnaan penerbitan mendatang. Semoga publikasi ini mampu memenuhi tuntutan kebutuhan data statistik

Medan, November 2013

Koordinator Statistik Kecamatan  
Medan Tuntungan

Vera Meisina Sitanggang  
NIP. 19720520 200604 2 0001

## DAFTAR ISI

1. Geografi	1
2. Pemerintahan	2
3. Penduduk	3
4. Ketenagakerjaan	5
5. Pendidikan	6
6. Kesehatan	7
7. Perumahan	9
8. Hotel dan Pariwisata	10
9. Perbankan dan Investasi	11
Lampiran Tabel	13

# DATA & ANALISIS

<https://medanikota.bps.go.id>

*Luas wilayah Kecamatan Medan Tuntungan sekitar 21,51 km<sup>2</sup> atau sekitar 7,74 persen dari total luas wilayah Kota Medan.*

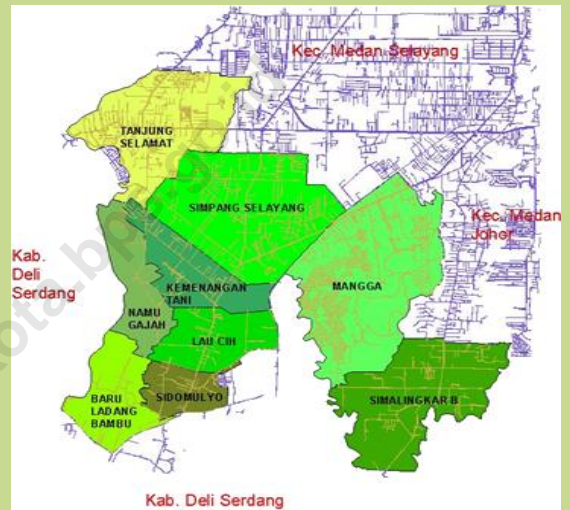
Kecamatan Medan Tuntungan merupakan salah satu Kecamatan di Kota Medan yang mempunyai luas wilayah sekitar 21,51 km<sup>2</sup> dengan ketinggian wilayah 12 meter di atas permukaan laut.

Secara geografis, di sebelah Utara Kecamatan Medan Tuntungan berbatasan langsung dengan Kecamatan Medan Selayang dan Kecamatan Medan Johor, sedangkan di sebelah Selatan, Barat dan Timur berbatasan dengan Kabupaten Deli Serdang.

Kelurahan Simpang Selayang merupakan kelurahan terluas di Kecamatan Medan Tuntungan yaitu sekitar 5,12 km<sup>2</sup> atau sebesar 23,80 persen dari total luas Kecamatan Medan Tuntungan, sedangkan kelurahan dengan wilayah terkecil yaitu Kelurahan Lau Cih dengan luas wilayah hanya 0,87 km<sup>2</sup> atau sebesar 4,04 persen dari luas wilayah Kecamatan Medan Tuntungan secara total.

Ditinjau dari jarak antara kantor kelurahan dan kantor kecamatan, kantor Kelurahan Simalingkar B memiliki jarak terjauh dari kantor Kecamatan Medan Tuntungan yaitu sekitar 5 km sedangkan yang terdekat yaitu kantor Kelurahan Kemenangan Tani yaitu sekitar 0,30 km.

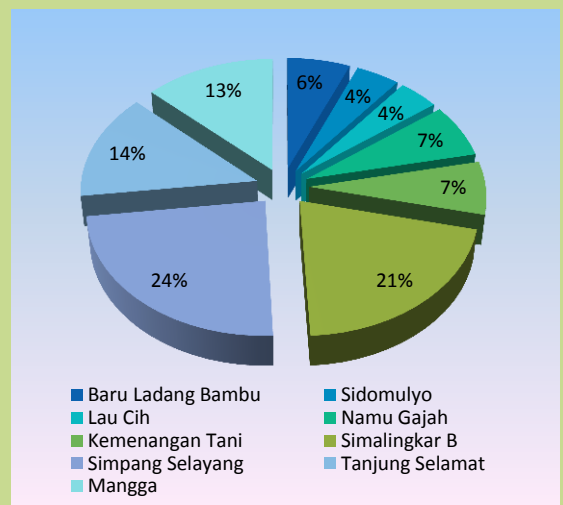
**Peta Kecamatan Medan Tuntungan**



**\*\*\* Tahukah Anda**

Jarak kantor Kecamatan Medan Tuntungan ke kantor Walikota Medan yaitu sekitar 18 km.

**Luas Wilayah Kecamatan Medan Tuntungan Dirinci Menurut Kelurahan (%)**





### Jumlah Wilayah Administrasi di Kecamatan Medan Tuntungan

Wilayah Administrasi	2012
Kelurahan	9
Lingkungan	76

Sumber: Kec. Medan Tuntungan Dalam Angka

#### \*\*\* *Tahukah Anda*

*Terdapat 21 orang Linmas di Kecamatan Medan Tuntungan pada tahun 2012.*

### Jumlah PNS dilingkungan Kecamatan Medan Tuntungan

GOLONGAN/ RUANG	2012
Golongan I	-
Golongan II	43
Golongan III	170
Golongan IV	19
Lainnya	9
Jumlah	241

Sumber: Kec. Medan Tuntungan Dalam Angka

Kecamatan Medan Tuntungan dipimpin oleh seorang Camat, saat ini terdiri dari 9 kelurahan yang terbagi atas 76 lingkungan.

Tahun 2012, Kecamatan Medan Tuntungan memiliki total 241 pegawai negeri sipil yang sebagian besar dialokasikan di kantor-kantor kelurahan yakni sebanyak 81 pegawai.

Bila dirinci menurut golongan, pada tahun 2012 dari 81 Pegawai Negeri Sipil di kantor-kantor kelurahan se Kecamatan Medan Tuntungan, ternyata sebagian besar pegawai negeri sudah bergolongan III yaitu sebanyak 68 pegawai.

Jumlah pegawai negeri sipil terbanyak berada di Kelurahan Tanjung Selamat yaitu berjumlah 32 orang, sedangkan kelurahan yang mempunyai pegawai negeri sipil paling sedikit yaitu Kelurahan Lau Cih yaitu hanya sebanyak 4 orang.

Kelurahan Mangga dan Baru Ladang Bambu mempunyai Pertahanan Sipil berupa Linmas sebanyak 9 orang dan 4 orang, sedangkan pada kelurahan-kelurahan yang lain hanya mempunyai Linmas sebanyak 0 – 2 orang saja.



Pada tahun 2012 jumlah penduduk Kecamatan Medan Tuntungan sebanyak 82.042 jiwa penduduk dimana penduduk terbanyak berada di Kelurahan Mangga yaitu sebanyak 30.569 jiwa, sedangkan jumlah penduduk terkecil di Kelurahan Sidomulyo yaitu sebanyak 1.839 jiwa.


Bila dibandingkan antara jumlah penduduk serta luas wilayahnya, maka Kelurahan Mangga merupakan kelurahan terpadat yaitu 10.918 jiwa tiap km<sup>2</sup>, lebih padat bila dibandingkan dengan tahun sebelumnya

Jumlah Penduduk Kecamatan Medan Tuntungan pada tahun 2012 sebanyak 82.042 jiwa penduduk terdiri dari 39.887 jiwa penduduk laki-laki dan 42.155 jiwa perempuan.

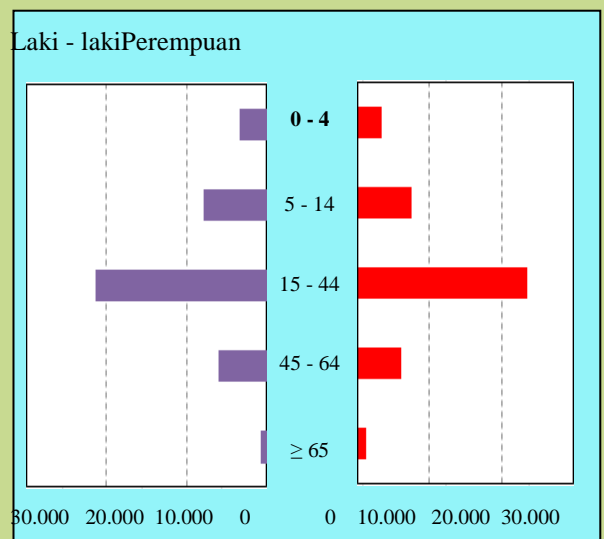
Berdasarkan kelompok umur, pada tahun 2012 distribusi penduduk Kecamatan Medan Tuntungan relatif lebih banyak pada usia produktif.

Tercatat sebanyak 424 penduduk yang lahir sepanjang tahun 2012 di Kecamatan Medan Tuntungan, sedangkan tercatat ada 96 orang yang meninggal.

### Kepadatan Penduduk Kecamatan Medan Tuntungan Tahun 2012 (jiwa/km<sup>2</sup>)



Sumber: Kecamatan Medan Tuntungan Dalam Angka 2013  
**Piramida Penduduk Kecamatan Medan Tuntungan Tahun 2012**

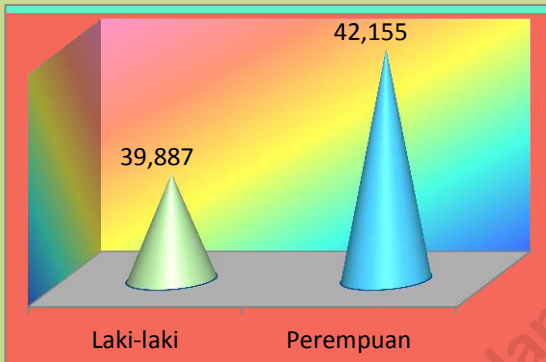


# 3

## PENDUDUK

*Kepadatan penduduk Kecamatan Medan Tuntungan sebesar 3.814 jiwa/km<sup>2</sup>, sedangkan jumlah rumah tangga pada tahun 2012 tercatat sebanyak 19.301 rumah tangga.*

### Jumlah Penduduk Kecamatan Medan Tuntungan Tahun 2012 (jiwa)



Sumber: Kec. Medan Tuntungan Dalam Angka 2013

### Banyaknya Mutasi dan Mutandis di Kecamatan Medan Tuntungan Menurut Kelurahan Tahun 2012 (jiwa)

Kelurahan	Lahir	Mati	Datang	Pindah
(1)	(2)	(3)	(4)	(5)
Baru Ladang Bumbu	36	15	49	42
Sidomulyo	15	12	81	13
Lau Cih	32	14	66	18
Namu Gajah	24	12	5	12
Kemenangan Tani	16	16	83	47
SimalingkarB	19	13	19	22
Simpang Selayang	83	62	317	184
Tanjung Selamat	49	12	82	14
Mangga	150	71	565	169
<b>MEDAN TUNTUNGAN</b>	<b>424</b>	<b>227</b>	<b>1267</b>	<b>521</b>

Sumber: Kec. Medan Tuntungan Dalam Angka 2013

Dari sisi mobiltas penduduk, di Kecamatan Medan Tuntungan ini terlalu ramai yakni selama tahun 2012 tercatat hanya 1267 orang datang dan 521 orang pindah dari kecamatan ini.

Jumlah Rumah Tangga pada tahun 2012 tercatat sebanyak 19.301 rumah tangga dimana rumah tangga terbanyak berada pada Kelurahan Mangga yaitu sebanyak 7.201 rumah tangga, sedangkan yang terkecil terdapat pada Kelurahan Sidomulyo yaitu hanya sebanyak 432 rumah tangga.

Banyaknya penduduk keturunan pada tahun 2012 di Kecamatan Medan Tuntungan sebesar 3 jiwa dimana 1 jiwa adalah Keturunan Cina, sedangkan 1 jiwa merupakan penduduk Keturunan India.

Banyaknya penduduk usia 7-12 tahun yang berstatus sekolah sebanyak 11.008 berstatus sekolah

#### \*\*\* Tahukah Anda

*Sex ratio Kecamatan Medan Tuntungan sebesar 94,61 tahun 2012 yang berarti pada setiap 100 orang penduduk perempuan terdapat 95 orang penduduk laki-laki.*



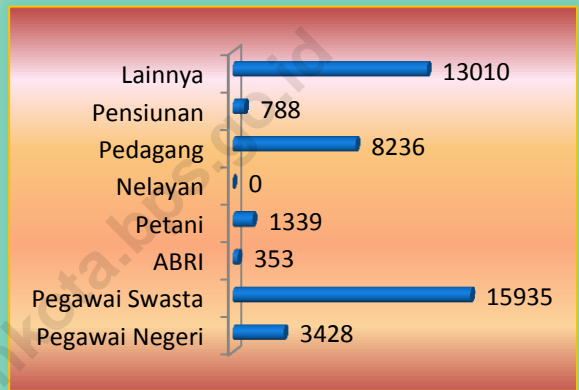
Dari total jumlah penduduk Kecamatan Medan Tuntungan pada tahun 2012, tercatat sebanyak 43.089 orang yang bekerja.

Sebanyak 3.428 orang atau 7,96 persen bekerja sebagai pegawai negeri, sebanyak 15.935 orang atau 36,98 persen bekerja sebagai pegawai swasta, sebanyak 353 orang atau 0,82 persen bekerja sebagai ABRI, sebanyak 1.339 orang atau 3,11 persen bekerja sebagai petani, sebanyak 8.236 orang atau 19,11 persen bekerja sebagai pedagang, sebanyak 788 orang atau 1,83 persen berstatus sebagai pensiunan dan sebanyak 13.010 orang atau 30,19 persen bekerja pada kegiatan lainnya.

**\*\*\* Tahukah Anda**

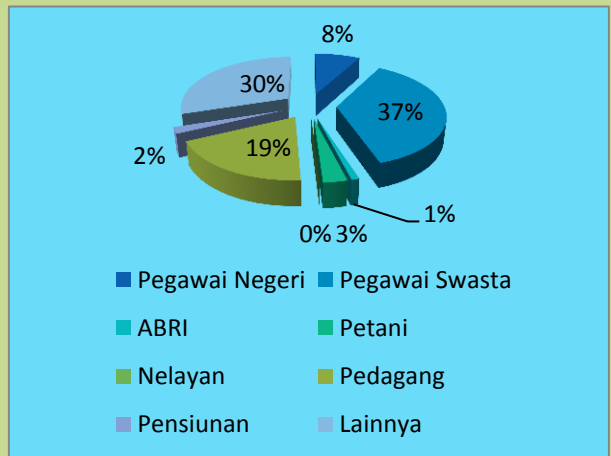
*Persentase terbesar penduduk yang bekerja di Kecamatan Medan Tuntungan pada tahun 2012 adalah bekerja sebagai pegawai swasta yaitu sebesar 36,98 persen.*

**Komposisi Mata Pencaharian Penduduk Menurut Kelurahan di Kecamatan Medan Tuntungan Tahun 2012 (jiwa)**



Sumber: Kec. Medan Tuntungan Dalam Angka 2013

**Komposisi Mata Pencaharian Penduduk Menurut Kelurahan di Kecamatan Medan Tuntungan Tahun 2012 (persen)**



Sumber: Kec. Medan Tuntungan Dalam Angka 2013

# 5

## PENDIDIKAN

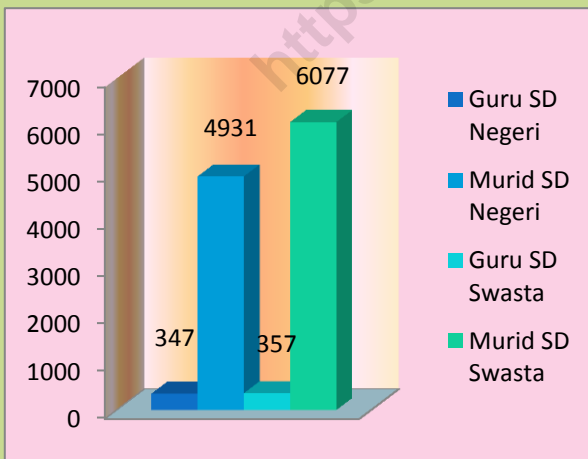
Terdapat 92 sekolah pada tahun 2012 di Kecamatan Medan Tuntungan yang terdiri dari 29 TK, 40 SD, 11 SLTP dan 13 SLTA.

Jumlah Sekolah di Kecamatan Medan Tuntungan Tahun 2012



Sumber: Kec. Medan Tuntungan Dalam Angka 2013

Jumlah Guru dan Murid SD Negeri dan SD Swasta di Kecamatan Medan Tuntungan Tahun 2012



Sumber: Kec. Medan Tuntungan Dalam Angka 2013

Pada tahun 2012 tercatat ada sejumlah fasilitas pendidikan di Kecamatan Medan Tuntungan yaitu sebanyak 15 PAUD, 29 TK Swasta, 22 SD Negeri dan 18 SD Swasta, 3 SLTP Negeri dan 8 SLTP Swasta, 1 SLTA Negeri, 4 SLTA Swasta dan 8 SMK Swasta.

Selain itu tercatat sebanyak 4.931 siswa bersekolah di SD Negeri, 6.007 siswa bersekolah di SD Swasta, pada tahun 2012 di Kecamatan Medan Tuntungan.

Jumlah guru yang mengajar di SD negeri sebanyak 347 orang pada tahun 2012 dan Guru yang mengajar di SD swasta sebanyak 357 orang sedangkan rasio murid dan guru di sekolah SD Negeri sebanyak 14 orang serta rasio murid dan guru di SD Swasta sebanyak 17 orang.

\*\*\* **Tahukah Anda**

Pada tahun 2012 rasio guru SD terhadap Murid SD hanya sebesar 0,06 di Kecamatan Medan Tuntungan.

*Kecamatan Medan Tuntungan mengadakan pelayanan kesehatan dasar tanpa bayar di tingkat Puskesmas dan adanya jaminan kesehatan masyarakat seperti Kartu Sehat dan Jankesmas untuk masyarakat miskin.*

Fasilitas kesehatan yang ada di Kecamatan Medan Tuntungan dapat dikatakan masih sedikit dan belum merata tersebar di tiap kelurahannya. Tercatat bahwa pada tahun 2012 di Kelurahan Sidomulyo, Lau Cih dan Namu Gajah tidak ada satupun fasilitas kesehatan yang bisa ditemui.

Dari sisi tenaga medis yang terdapat di Kecamatan Medan Tuntungan sudah cukup tersebar di masing-masing kelurahan dimana pendistribusiannya disesuaikan dengan kebutuhan masing-masing kelurahan.

Penduduk Kecamatan Medan Tuntungan tergolong sudah lebih banyak yang berpartisipasi dalam penekanan jumlah penduduk bila dibandingkan dengan tahun sebelumnya. Terlihat dari sejumlah wanita usia subur, lebih dari setengahnya sudah menggunakan alat kontrasepsi.

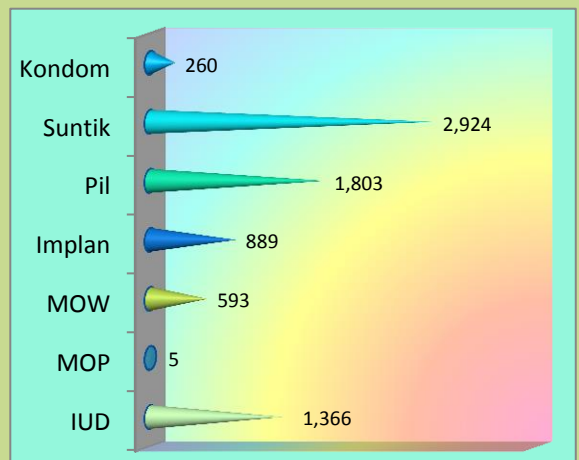
Pada tahun 2012 ada 7 jenis alat kontrasepsi yang digunakan pasangan usia subur di Kecamatan Medan Tuntungan yaitu alat kontrasepsi suntik sebanyak 2.924 orang, pil 1.803, IUD 1.366, Implan 889, MOW 593, Kondom 260, serta hanya sebanyak 3 pasangan usia subur yang menggunakan alat kontrasepsi MOP.

### Statistik Kesehatan Kecamatan Medan Tuntungan Tahun 2012

Jenis Fasilitas Kesehatan	Jumlah
Rumah Sakit	4
Puskesmas	6
BPU	10
BKIA	5
Posyandu	55
Dokter	28
Bidan	49

Sumber: Kec. Medan Tuntungan Dalam Angka 2013

### Jumlah Alat Kontrasepsi Yang Dipakai Menurut Jenis Alat Kontrasepsi Tahun 2012



Sumber: Kec. Medan Tuntungan Dalam Angka 2013

# 6

## KESEHATAN

*Posyandu telah merata di semua Kelurahan di Kecamatan Medan Tuntungan.*

### Jumlah Posyandu, Dokter dan Bidan di Kecamatan Medan Tuntungan Tahun 2012

Kelurahan	Rumah Sakit	Puskesmas	BPU	BKIA
B LBambu	-	1	1	1
Sidomulyo	-	-	-	-
Lau Cih	-	-	-	-
Namu Gajah	-	-	-	-
Kemenangan T	1	2	1	2
Simalingkar B	-	1	-	-
S. Selayang	1	-	2	1
Tanjung Selamat	1	-	2	-
Mangga	1	2	4	1

Kelurahan	Pos yandu	Dokter	Bidan
Baru Ladang Bambu	4	1	3
Sidomulyo	1	-	2
Lau Cih	1	-	4
Namu Gajah	2	-	3
Kemenangan Tani	3	7	12
Simalingkar B	3	1	3
Simpang Selayang	17	3	7
Tanjung Selamat	4	8	12
Mangga	20	8	14

Sumber :Kecamatan Medan Tuntungan Dalam Angka2013

### Fasilitas Kesehatan di Kecamatan

Medan Tuntungan belum tersebar keseluruhan Kelurahan. Sebanyak 1 Rumah Sakit masing – masing terdapat di Kelurahan Kemenangan Tani, Simpang Selayang Tanjung Selamat serta di Kelurahan Mangga. Di setiap kelurahan terdapat fasilitas kesehatan posyandu. Posyandu terbanyak terdapat di Kelurahan Mangga sebanyak 20 posyandu.

Ketersediaan tenaga kesehatan dan fasilitas kesehatan di Kecamatan Medan Tuntungan pada tahun 2012tercatat terdapat 4 rumah sakit, 6 puskesmas, 10BPU, 5BKIA serta sebanyak 55 posyandu.Hanya di kelurahan Baru Ladang Bambu, Kemenangan Tani, Simalingkar B dan Kelurahan Mangga yang terdapat puskesmas.

Adapun tenaga medis yang terdapat di Kecamatan Medan Tuntungan sebanyak 28 orang dokter dan 60 orang bidan yang siap melayani penduduk di Kecamatan Medan Tuntungan.

Tidak terdapat tenaga dokter di KelurahanSidomulyo, Lau Cih serta Kelurahan Namu Gajah. Namun tenaga bidan telah tersebar secara merata di semua Kelurahan di Kecamatan Medan Tuntungan.

*Pelanggan Listrik dan PAM terus meningkat*

Pada tahun 2012 di Kecamatan Medan Tuntungan ada sekitar 25.341 pelanggan yang menggunakan Listrik Negara. Angka ini terdiri dari pelanggan rumah tangga sebesar 25.279 serta 62 pelanggan yang merupakan non rumah tangga.

Jumlah pelanggan listrik terbanyak terdapat di Kelurahan Mangga sebanyak 8.805 serta jumlah pelanggan paling sedikit terdapat di Kelurahan Sidomulyo yakni sebanyak 401 pelanggan.

Pada tahun 2012 di Kecamatan Medan Tuntungan ada sekitar 17.330 pelanggan air minum (16.900 rumah tangga dan 430 non rumah tangga).

**\*\*\* Tahukah Anda**

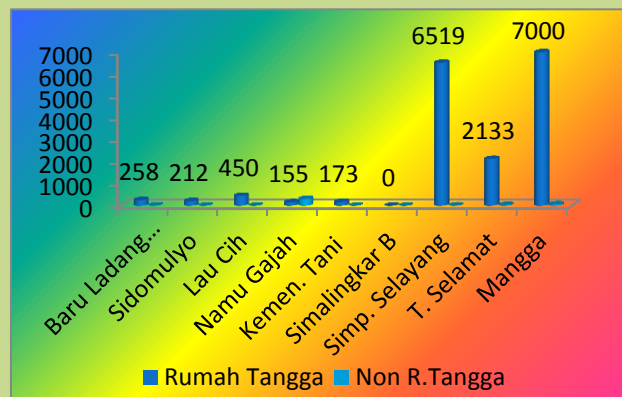
*Rumah tangga di Kecamatan Medan Tuntungan yang memiliki akses listrik PLN tahun 2012 sebesar 99,52 %*

**Jumlah Pelanggan Listrik Negara di Kecamatan Medan Tuntungan**

Kelurahan	Pelanggan Rumah Tangga	Pelanggan Non Rumah Tangga
B L Bambu	946	6
Sidomulyo	396	5
Lau Cih	568	0
Namu Gajah	465	0
K Tani	1 352	0
Simalingkar B	1 133	3
S Selayang	8 715	12
T Selamat	2 899	36
Mangga	8 805	0

Sumber: Kec. Medan Tuntungan Dalam Angka 2013

**Jumlah Pelanggan Air Minum (PAM) di Kecamatan Medan Tuntungan**





# 8

## HOTEL & PARIWISATA

*Pariwisata kurang memadai di Kecamatan Medan Tuntungan*

### Statistik Restoran di Kecamatan Medan Tuntungan tahun 2012

Kelurahan	Ho tel	Restoran	Warung Makan
B L Bambu	4	0	14
Sidomulyo	0	5	5
Lau Cih	1	2	12
Namu Gajah	0	0	2
K Tani	0	3	21
Simalingkar B	0	0	4
S Selayang	6	2	18
T Selamat	4	0	18
Mangga	10	0	50
Jumlah	25	12	144

Sumber: Kec.Medan Tuntungan Dalam Angka 2013

Kelurahan	Night club	Bios kop	Bilyard
B L Bambu	0	0	3
Sidomulyo	0	0	1
Lau Cih	0	0	1
Namu Gajah	0	0	2
K Tani	0	0	2
Simalingkar B	0	0	0
S Selayang	0	0	2
T Selamat	0	0	6
Mangga	0	0	1
Jumlah	0	0	18

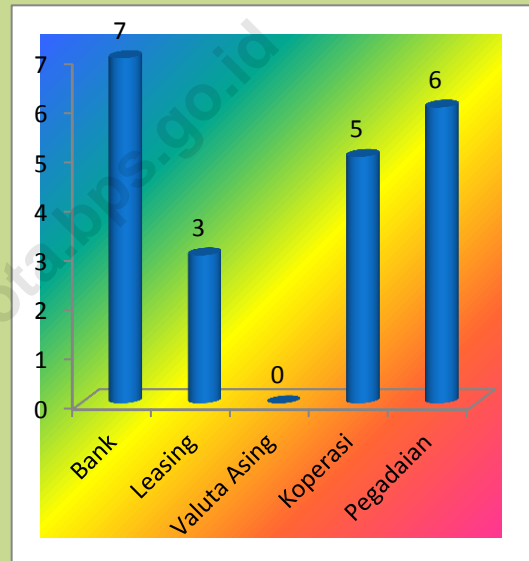
Di Kecamatan Medan Tuntungan memiliki fasilitas hotel yang cukup banyak yakni 25 hotel. Hotel terbanyak terdapat di Kelurahan Mangga (10 hotel). Sarana hiburan lainnya seperti Bioskop maupun Night Club/karaoke tidak ada di Kecamatan Medan Tuntungan ini. Yang ada di Kecamatan Medan Tuntungan berupa tempat bermain bilyard sebanyak 18 buah. Restoran ataupun rumah makan di Kecamatan ini sekitar 12 buah serta terdapat 144 warung makan yang tersebar di seluruh kelurahan.

Tempat permainan video game/play station dan tempat penyewaan Kaset Video/VCD/DVD juga ada di beberapa kelurahan Kecamatan Medan Tuntungan.

Ketersediaan fasilitas keuangan untuk menunjang kegiatan ekonomi di Kecamatan Medan Tuntungan dirasa sangat kurang. Tercatat hanya terdapat 7 Bank di Kecamatan ini. Sementara fasilitas lembaga keuangan lainnya berupa leasing/finance ada 3, koperasi ada 5 dan pegadaian 6 sedangkan Valuta Asing tidak terdapat di Kecamatan Medan Tuntungan.

Bank di Kecamatan ini terletak di Kelurahan Kemenangan Taniada 2, Tanjung Selamat ada 2 dan di Mangga ada 3.

**Statistik Fasilitas Keuangan di Kecamatan Medan Tuntungan**



**\*\*\* Tahukah Anda**

*Pada tahun 2012 lembaga keuangan di Kecamatan Medan Tuntungan hanyaterdapat 7 Bank.*



# LAMPIRAN TABEL

<https://medankota.bps.go.id>



**Tabel 1. Luas Wilayah Dirinci per Kelurahan  
di Kecamatan Medan Tuntungan  
Tahun 2012**

Kelurahan	Luas (Km <sup>2</sup> )	Persentase terhadap Luas Kecamatan
(1)	(2)	(3)
1. Baru Ladang Bambu	1,35	6,27
2. Sidomulyo	0,94	4,37
3. Lau Cih	0,87	4,04
4. Namu Gajah	1,50	6,97
5. Kemenangan Tani	1,50	6,97
6. Simalingkar B	4,43	20,60
7. Simpang Selayang	5,12	23,80
8. Tanjung Selamat	3,00	13,95
9. Mangga	2,80	13,02
<b>Medan Tuntungan</b>	<b>21,51</b>	<b>100</b>

**Tabel 2. Jarak Kantor Lurah ke Kantor Camat  
di Kecamatan Medan Tuntungan  
Tahun 2012**

Kelurahan	Jarak ke Kantor Camat (Km)
(1)	(2)
1. Baru Ladang Bambu	3,50
2. Sidomulyo	1,50
3. Lau Cih	1,00
4. Namu Gajah	1,00
5. Kemenangan Tani	0,30
6. Simalingkar B	5,00
7. Simpang Selayang	1,00
8. Tanjung Selamat	4,00
9. Mangga	3,00
<b>Rata-rata</b>	<b>1,87</b>

**Tabel 3. Banyaknya Lingkungan, RW, RT, dan Blok Sensus  
Dirinci Menurut Kelurahan di Kecamatan Medan Tuntungan  
Tahun 2012**

Kelurahan	Jumlah			
	Lingkungan	RW	RT	Blok Sensus
(1)	(2)	(3)	(4)	(5)
1. Baru Ladang Bambu	5	-	-	11
2. Sidomulyo	4	-	-	6
3. Lau Cih	3	-	-	5
4. Namu Gajah	4	-	-	5
5. Kemenangan Tani	5	-	-	15
6. Simalingkar B	5	-	-	11
7. Simpang Selayang	17	-	-	47
8. Tanjung Selamat	9	-	-	36
9. Mangga	24	-	-	75
<b>Medan Tuntungan</b>	<b>76</b>	<b>-</b>	<b>-</b>	<b>211</b>



**Tabel 4. Banyaknya Pegawai Negeri Menurut Golongan  
Dirinci Menurut Kelurahan di Kecamatan Medan Tuntungan  
Tahun 2012 (Jiwa)**

Kelurahan	Golongan					Jumlah
	I	II	III	IV	Lain nya	
(1)	(2)	(3)	(4)	(5)	(6)	(7)
1. Baru Ladang Bambu	0	2	5	0	0	7
2. Sidomulyo	0	1	4	0	1	6
3. Lau Cih	0	0	4	0	0	4
4. Namu Gajah	0	1	5	0	0	6
5. Kemenangan Tani	0	0	7	0	0	7
6. Simalingkar B	0	2	5	0	0	7
7. Simpang Selayang	0	2	5	0	0	7
8. Tanjung Selamat	0	2	28	2	0	32
9. Mangga	0	0	5	0	0	5
<b>Medan Tuntungan</b>	<b>0</b>	<b>10</b>	<b>68</b>	<b>2</b>	<b>1</b>	<b>81</b>

**Tabel 5. Banyaknya Pertahanan Sipil Menurut Kelurahan  
di Kecamatan Medan Tuntungan  
Tahun 2012**

Kelurahan	Pertahanan Sipil			Jumlah
	Wanra	Kamra	Linmas	
(1)	(2)	(3)	(4)	(5)
1. Baru Ladang Bambu	0	4	0	4
2. Sidomulyo	0	1	0	1
3. Lau Cih	0	1	0	1
4. Namu Gajah	0	1	0	1
5. Kemenangan Tani	0	0	0	0
6. Simalingkar B	0	1	0	1
7. Simpang Selayang	0	2	0	2
8. Tanjung Selamat	0	2	0	2
9. Mangga	0	9	0	9
<b>Medan Tuntungan</b>	<b>0</b>	<b>21</b>	<b>0</b>	<b>21</b>

**Tabel 6. Jumlah Penduduk, Luas Kelurahan, Kepadatan Penduduk  
Dirinci Menurut Kelurahan di Kecamatan Medan Tuntungan  
Tahun 2012**

Kelurahan	Jumlah Penduduk (Jiwa)	Luas Wilayah (Km <sup>2</sup> )	Kepadatan Penduduk Per Km <sup>2</sup>
(1)	(2)	(3)	(4)
1. Baru Ladang Bambu	3 889	1,35	2 881
2. Sidomulyo	1 839	0,94	1 956
3. Lau Cih	2 335	0,87	2 684
4. Namu Gajah	2 017	1,50	1 345
5. Kemenangan Tani	5 423	1,50	3 615
6. Simalingkar B	5 666	4,43	1 279
7. Simpang Selayang	18 426	5,12	3 599
8. Tanjung Selamat	11 878	3,00	3 959
9. Mangga	30 569	2,80	10 918
<b>Medan Tuntungan</b>	<b>82 042</b>	<b>21,51</b>	<b>3 814</b>

**Tabel 7. Banyaknya Rumah Tangga, Penduduk dan Rata-rata Anggota Rumah Tangga Dirinci Menurut Kelurahan di Kecamatan Medan Tuntungan**

**Tahun 2012**

Kelurahan	Banyaknya		Rata-rata anggota Rumah Tangga
	Rumah Tangga	Penduduk (Jiwa)	
(1)	(2)	(3)	(4)
1. Baru Ladang Bambu	913	3 889	4
2. Sidomulyo	432	1 839	4
3. Lau Cih	546	2 335	4
4. Namu Gajah	472	2 017	4
5. Kemenangan Tani	1 272	5 423	4
6. Simalingkar B	1 328	5 666	4
7. Simpang Selayang	4 341	18 426	4
8. Tanjung Selamat	2 796	11 878	4
9. Mangga	7 201	30 569	4
<b>Medan Tuntungan</b>	<b>19 301</b>	<b>82 042</b>	<b>4</b>

**Tabel 8. Jumlah Penduduk Menurut Jenis Kelamin Dirinci  
Menurut Kelurahan di Kecamatan Medan Tuntungan  
Tahun 2012**

Kelurahan	Jenis Kelamin		Jumlah (Jiwa)
	Laki-laki (Jiwa)	Perempuan (Jiwa)	
(1)	(2)	(3)	(4)
1. Baru Ladang Bambu	1 915	1 974	3 889
2. Sidomulyo	947	892	1 839
3. Lau Cih	967	1 368	2 335
4. Namu Gajah	1 016	1 001	2 017
5. Kemenangan Tani	2 515	2 908	5 423
6. Simalingkar B	2 822	2 844	5 666
7. Simpang Selayang	8 999	9 427	18 426
8. Tanjung Selamat	5 892	5 986	11 878
9. Mangga	14 814	15 755	30 569
<b>Medan Tuntungan</b>	<b>39 887</b>	<b>42 155</b>	<b>82 042</b>

**Tabel 9. Jumlah Penduduk Menurut Kelompok Umur dan Jenis Kelamin  
di Kecamatan Medan Tuntungan  
Tahun 2012**

Kelompok Umur	Jenis Kelamin		Jumlah (Jiwa)
	Laki-laki (Jiwa)	Perempuan (Jiwa)	
(1)	(2)	(3)	(4)
0 – 4	3 414	3 357	6 771
5 – 14	7 603	7 222	14 825
15 – 44	21 532	23 835	45 367
46 – 64	6 506	6 543	13 049
>= 65	832	1 198	2 030
<b>Medan Tuntungan</b>	<b>39 887</b>	<b>42 155</b>	<b>82 042</b>

**Tabel 10. Banyaknya Rumah Sakit, Puskesmas, BPU dan BKIA  
Dirinci Menurut Kelurahan di Kecamatan Medan Tuntungan  
Tahun 2012**

<b>Kelurahan</b>	<b>Rumah Sakit</b>	<b>Puskes mas</b>	<b>BPU</b>	<b>BKIA</b>
<b>(1)</b>	<b>(2)</b>	<b>(3)</b>	<b>(4)</b>	<b>(5)</b>
1. Baru Ladang Bambu	-	1	1	1
2. Sidomulyo	-	-	-	-
3. Lau Cih	-	-	-	-
4. Namu Gajah	-	-	-	-
5. Kemenangan Tani	1	2	1	2
6. Simalingkar B	-	1	-	-
7. Simpang Selayang	1	-	2	1
8. Tanjung Selamat	1	-	2	0
9. Mangga	1	2	4	1
<b>Medan Tuntungan</b>	<b>4</b>	<b>6</b>	<b>10</b>	<b>5</b>

**Tabel 11. Jumlah Posyandu, Dokter dan Bidan Yang Melayani KB  
Dirinci Menurut Kelurahan di Kecamatan Medan Tuntungan  
Tahun 2012**

Kelurahan	Posyandu	Dokter (Jiwa)	Bidan (Jiwa)
(1)	(2)	(3)	(4)
1. Baru Ladang Bambu	4	1	3
2. Sidomulyo	1	-	2
3. Lau Cih	1	-	4
4. Namu Gajah	2	-	3
5. Kemenangan Tani	3	7	12
6. Simalingkar B	3	1	3
7. Simpang Selayang	17	3	7
8. Tanjung Selamat	4	8	12
9. Mangga	20	8	14
<b>Medan Tuntungan</b>	<b>55</b>	<b>28</b>	<b>60</b>





# DATA

## Mencerdaskan Bangsa

<https://medankota.bps.go.id>



### **BADAN PUSAT STATISTIK KOTA MEDAN**

Jalan Gaperta No.311 Helvetia Medan 20124

Telp.(061) 8449285 – Fax (061) 8449270

Email :[bps1275@bps.go.id](mailto:bps1275@bps.go.id)

Homepage :<http://medankota.bps.go.id>