

Katalog BPS : 1102001.3305130

KECAMATAN PEJAGOAN DALAM ANGKA 2013



**Badan Pusat Statistik
Kabupaten Kebumen**



KECAMATAN PEJAGOAN DALAM ANGKA 2013

Katalog BPS : 11020001.3305130

No. Publikasi : 33055.1345

Ukuran Buku : 15 x 21 cm

Jumlah Halaman : xxi + 99 halaman

Naskah:

Koordinator Statistik Kecamatan Pejagoan

Gambar Kulit:

Koordinator Statistik Kecamatan Pejagoan

Diterbitkan Oleh:

BPS Kabupaten Kebumen

Boleh dikutip dengan menyebut sumbernya



CAMAT PEJAGOAN **SAMBUTAN**

Assalamualaikum Wr. Wb.

Dengan memanjatkan puji dan syukur kehadirat Allah SWT saya menyambut baik atas diterbitkannya buku **KECAMATAN PEJAGOAN DALAM ANGKA TAHUN 2013**. Buku ini merupakan salah satu sumber informasi dalam penyusunan perencanaan dan kebijakan pembangunan di Kecamatan Pejagoan.

Melalui buku ini disamping dapat diketahui berbagai potensi sumber daya alam dan sumber daya manusia serta berbagai keberhasilan pembangunan juga dapat diketahui berbagai kekurangan yang merupakan tanggung jawab kita untuk membenahinya.

Semoga buku ini dapat bermanfaat, baik secara langsung maupun tidak langsung demi kelancaran pembangunan di segala bidang.

Wassamualaikum Wr. Wb.

Pejagoan, Juli 2013

Camat Pejagoan

Drs. H WAHIB TAMAM, MSi

Pembina

NIP. 19651207199203 1 007

KATA PENGANTAR

Dengan mengucapkan syukur kehadirat Allah SWT, penyusunan Buku **KECAMATAN PEJAGOAN DALAM ANGKA TAHUN 2013** dapat diselesaikan. Sebagaimana halnya dengan publikasi tahun yang lalu, data statistik yang tersaji dalam buku ini adalah hasil kerjasama dengan Dinas/Instansi terkait di Kecamatan Pejagoan.

Buku ini memuat berbagai informasi/data tentang data geografi, pemerintahan, penduduk, sosial ekonomi dan lain-lain yang dapat membantu dalam rangka penyusunan perencanaan pembangunan dan pengambilan keputusan.

Pada kesempatan ini kami mengucapkan banyak terima kasih yang sebesar-besarnya, pertama kepada Camat Pejagoan atas segala dukungan dan bimbingan yang diberikan hingga buku ini bisa terwujud. Kedua, kami ucapkan terima kasih kepada semua pihak yang telah membantu memberikan data dan informasi yang diperlukan dalam penyusunan buku ini.

Kami menyadari bahwa buku ini masih jauh dari sempurna dan belum sepenuhnya bisa memenuhi semua kebutuhan data, namun diharapkan bahwa buku ini bisa memberikan kontribusi yang positif bagi semua pihak, khususnya yang berkaitan dengan kegiatan perencanaan pembangunan.

Pejagoan, Juli 2013

**Mitra KSK Kecamatan
Pejagoan,**

ADE HERMAWAN

DAFTAR ISI

	Halaman
Sambutan Camat	i
Kata Pengantar	ii
Daftar Isi	iii-vi
Daftar Grafik	vii
BAB I. KEADAAN GEOGRAFI	
1.1 Letak dan Geografis Kecamatan Pejagoan	2
1.2 Luas Wilayah Kecamatan Pejagoan Menurut Tanah Sawah Dan Tanah Kering Per Desa Tahun 2012	3
1.3 Persentase Luas Tanah Sawah Dan Tanah Kering Terhadap Luas Desa Dan Terhadap Total Luas Tanah Sawah Dan Tanah Kering Di Kecamatan Pejagoan	4
1.4 Luas Lahan Sawah Dirinci Menurut Desa, Jenis Irigasi Dan Frekuensi Tanam Dalam Setahun Tahun 2012	5-6
1.5 Luas Lahan Kering Di Kecamatan Pejagoan Dirinci Menurut Desa Dan Peruntukannya Tahun 2012	7-8
1.6 Letak Geografis, Topografi Wilayah dan Ketinggian Dpl Kecamatan Pejagoan	9
1.7 Keberadaan Sungai Yang Melintasi Desa Serta Penggunaan Air Sungai Dirinci Menurut Desa	10
1.8 Jarak Dari Kantor Desa Ke Kantor Kecamatan Dan Ke Kabupaten	11
BAB II. PEMERINTAHAN	
2.1 Kode Desa, Status Pemerintahan Dan Nama SLS Di Kecamatan Pejagoan Dirinci Per Desa	14
2.2 Luas Desa/Kelurahan, Banyaknya Kepala Keluarga Dan Penduduk Di Kecamatan Pejagoan Tahun 2012 ...	15
2.3 Banyaknya RT, RW Dan Dusun Di Kecamatan Pejagoan Tahun 2012	16
2.4 Daftar Nama Kepala Desa, Pendidikan Dan Jenis Kelamin Di Kecamatan Pejagoan Dirinci Per Desa	17
2.5 Banyaknya Perangkat Desa Dirinci Menurut Jabatan Dirinci Per Desa	18

2.6 Banyaknya Perangkat Desa Menurut Pendidikan Yang Ditamatkan Dirinci Per Desa	19
2.7 Banyaknya Anggota Hansip Di Kecamatan Pejagoan Tahun 2012 Dirinci Per Desa	20
2.8 Luas Tanah Bengkok Dan Tanah Kas Desa Di Kecamatan Pejagoan Tahun 2012	21

BAB III. PENDUDUKAN DAN TENEGA KERJA

3.1 Jumlah Penduduk Kecamatan Pejagoan Tahun 2012 Menurut Jenis Kelamin Dirinci Per Desa	24
3.2 Pertumbuhan Penduduk Kecamatan Pejagoan Tahun 2011 - 2012 Dirinci Per Desa	25
3.3 Luas Wilayah, Jumlah Penduduk Dan Kepadatan Penduduk Tahun 2012 Dirinci Per Desa	26
3.4 Kepadatan Penduduk Per (Km 2) Menurut Jenis Kelamin Dirinci Per Desa	27
3.5 Jumlah Penduduk Menurut Jenis Kelamin Dan Sex Ratio Tahun 2012 Dirinci Per Desa	28
3.6 Jumlah Penduduk Menurut Jenis Kelamin Dan Persebaran Tahun 2012 Dirinci Per Desa	29
3.7 Rata-Rata Anggota Rumah Tangga Dirinci Menurut Jumlah Penduduk Tahun 2012 Per Desa	30
3.8 Rata-Rata Rumah Tangga Per RW Dan RT Dirinci Per Desa	31
3.9 Banyaknya Penduduk Laki-Laki Dan Perempuan Dirinci Menurut Kelompok Umur	32
3.10 Banyaknya Penduduk Menurut Kelompok Umur Dirinci Per Desa	33-36
3.11 Penduduk Menurut Usia Produktif Dan Usia Tidak Produktif Tahun 2012 Dirinci Per Desa	37
3.12 Banyaknya Penduduk Menurut Usia Sekolah Tahun 2012 Dirinci Per Desa	38

BAB IV. SOSIAL

4.1 Pendidikan

4.1.1 Banyaknya SD Dan Nama SD Dirinci Per Desa	50
4.1.2 Banyaknya Siswa SD Dirinci Menurut Kelas Dan Menurut Jenis Kelamin	51-52
4.1.3 Banyaknya Siswa SD Dirinci Menurut Agama Yang Dianut	53-54
4.1.4 Banyaknya Siswa SD Dirinci Menurut Kelompok Umur .	55-57
4.1.5 Banyaknya Luas Lahan Dan Luas Bangunan Dirinci Menurut Sekolah	58
4.1.6 Banyaknya Karyawan Dirinci Menurut Status Pekerjaan Di Lingkungan Sekolah Dasar	59-61
4.1.7 Banyaknya Siswa Sekolah Dasar Swasta	62
4.1.8 Banyaknya Karyawan Dirinci Menurut Status Pekerjaan	63

4.2 Kesehatan

4.2.1 Banyaknya Sarana Kesehatan Dirinci Per Desa	64-66
4.2.2 Banyaknya Peserta KB Menurut Metode Kontrasepsi Yang Dipakai Dirinci Per Desa	67-68
4.2.3 Banyaknya Bukan Peserta KB 2012 Kecamatan Pejagoan Dirinci Per Desa	69

4.3 Agama

4.3.1 Banyaknya Penduduk Menurut Agama Yang Di Anut Dirinci Per Desa	70
4.3.2 Banyaknya Sarana Tempat Ibadah Dirinci Per Desa	71
4.3.3 Banyaknya Kejadian Nikah Talak Cerai Dan Rujuk Dirinci Per Desa Di Kecamatan Pejagoan	72
4.3.4 Banyaknya Pondok Pesantren, Santri, Guru/Ustadz Di Kecamatan Pejagoan Tahun 2012	73

BAB V. PERTANIAN

6.1 Banyaknya Keluarga Tani Menurut Penguasaan Lahan dan Buruh Tani Dirinci Per Desa	77
6.2 Banyaknya Kelompok Tani Menurut Jenisnya Dirinci Per Desa	78
6.3 Banyaknya Populasi Ternak Besar Dan Ternak Kecil Menurut Jenisnya Dirinci Per Desa	79
6.4 Banyaknya Populasi Unggas Menurut Jenisnya Dirinci Per Desa	80
6.5 Banyaknya Peralatan Pertanian (Alsintan) Menurut Pemiliknya Dirinci Per Desa	81

BAB VI. PERDAGANGAN

6.1 Ada Tidaknya Kelompok Pertokoan, Bangunan Pasar Dan Pasar Tanpa Bangunan Dirinci Per Desa	82
6.2 Banyaknya Usaha Perdagangan Menurut Jenisnya Dirinci Per Desa	83

DAFTAR GRAFIK

	Halaman
Grafik : 1.1 Luas Tanah Sawah Dan Tanah Kering	12
Grafik : 1.2 Persentase Luas Tanah Sawah dan Tanah Kering .	12
Grafik : 1.3 Luas Tanah Menurut Peruntukannya	13
Grafik : 1.4 Keinggian DPL	13
Grafik : 3.1. Jumlah Penduduk Menurut Jenis Kelamin	39
Grafik : 3.2. Jumlah Penduduk Menurut Kelompok Umur	39
Grafik : 3.3. Banyaknya Penduduk Menurut Usia Sekolah	40
Grafik : 3.4. Persentase Usia Produktif dan Usia Tidak Produktif	40
Grafik : 4.1.1 Jumlah Murid SD Menurut Jenis Kelamin	74
Grafik : 4.2.1 Banyaknya KB Menurut Jenisnya	75
Grafik : 4.2.2 Banyaknya Bukan Peserta KB Tahun 2012	75
Grafik : 4.3.1 Jumlah Penduduk Menurut Agama	76
Grafik : 4.3.2 Banyaknya Kejadian NTCR	76

BAB I

LETAK DAN GEOGRAFIS WILAYAH

Kecamatan Pejagoan merupakan salah satu kecamatan di Kabupaten Kebumen yang terletak diantara lima kecamatan, yaitu sebelah barat berbatasan langsung dengan Kecamatan Sruweng, sebelah selatan berbatasan dengan Kecamatan Klirong, sebelah timur berbatasan dengan Kecamatan Kebumen dan Kecamatan Karang Sambung sementara sebelah utara berbatasan dengan Kecamatan Karanggayam.

Luas Kecamatan Pejagoan sebesar 3.458,00 Ha atau sama dengan 34,58 Km². Luas tanah sawah sebesar 707,00 Ha atau sebesar 20,44% dari seluruh luas wilayah Kecamatan Pejagoan, sementara sisa luas wilayahnya adalah berupa tanah kering sebesar 79,56% dari luas wilayah Kecamatan Pejagoan seluruhnya yaitu seluas 2.751,00 Ha.

Luas Sawah terbagi menjadi tiga sub yaitu irigasi teknis sebesar 37,76%, irigasi setengah teknis 21,07% dan selebihnya adalah irigasi sederhana dan sawah tadah hujan 41,17%.

Tabel 1.1
LETAK DAN GEOGRAFIS WILAYAH
KECAMATAN PEJAGOAN

1. BATAS WILAYAH

- Sebelah Utara : Kecamatan Karanggayam
- Sebelah Timur : Kecamatan Kebumen
Kecamatan Karangsembung
- Sebelah Selatan : Kecamatan Klirong
- Sebelah Barat : Kecamatan Sruweng

2. LUAS WILAYAH KECAMATAN PEJAGOAN

3.458 Ha atau 34,58 Km²

**3. LUAS WILAYAH KECAMATAN PEJAGOAN MENURUT
PENGUNAANNYA**

A. TANAH SAWAH	: 707,00 Ha
1. Irigasi Tehnis	: 267,00 Ha
2. Irigasi Setengah Tehnis	: 149,00 Ha
3. Irigasi Sederhana PU	: 37,00 Ha
4. Irigasi Sederhana Non PU	: 69 Ha
5. Sawah Tadah Hujan	: 185,00 Ha

B. LAHAN KERING : 2.751,00 Ha

- | | |
|--------------------------|--------------|
| 1. Lahan untuk Pertanian | : 1039,00 Ha |
| 2. Bukan untuk Pertanian | : 1717,00 H |
-

Tabel : 1.2
Luas Wilayah Kecamatan Pejagoan Menurut
Tanah Sawah Dan Tanah Kering Per Desa
2012

Desa/Kelurahan	Luas (Ha)		Jumlah (Ha)
	Tanah Sawah	Tanah Kering	
(1)	(2)	(3)	(4)
<i>Jumlah Tahun 2011</i>	706	2753	3458
<i>Jumlah Tahun 2012</i>	707	2751	3458
Jumlah	707,00	2.751,00	3.458,00
1. Logede	59,00	61,30	120,30
2. Kuwayuhan	99,00	88,00	187,00
3. Kedawung	72,00	186,20	258,20
4. Pejagoan	7,00	129,00	136,00
5. Kebulusan	86,50	101,36	187,86
6. Aditirto	36,00	122,00	158,00
7. Karangpoh	10,20	128,80	139,00
8. Jemur	39,50	238,10	277,60
9. Prigi	10,80	199,20	210,00
10. Kebagoran	75,00	230,44	305,44
11. Pengaringan	18,00	134,60	152,60
12. Peniron	175,00	776,00	951,00
13. Watulawang	19,00	356	375,00

Sumber : UPTD DISTANAK Kec. Pejagoan

Tabel : 1.3
Persentase Luas Tanah Sawah Dan Tanah Kering Terhadap Luas Desa Dan Terhadap Total Luas Tanah Sawah Dan Tanah Kering Di Kecamatan Pejagoan 2012

Desa/Kelurahan	% terhadap luas masing-masing desa/kelurahan			% terhadap luas tanah sawah dan tanah kering se kecamatan		
	Tanah Sawah	Tanah Kering	Jumlah	Tanah Sawah	Tanah Kering	Jumlah
(1)	(2)	(3)	(4)	(5)	(6)	(7)
<i>Jumlah Tahun 2010</i>	20	80	1300	66	100	10
<i>Jumlah Tahun 2011</i>	20	80	1300	66	100	10
Jumlah	20,45	79,55	1.300,00	66,48	100,00	10,20
1. Logede	49,04	50,96	100,00	8,35	2,23	3,48
2. Kuwayuhan	52,94	47,06	100,00	14,00	3,20	5,41
3. Kedawung	27,89	72,11	100,00	10,18	6,77	7,47
4. Pejagoan	5,15	94,85	100,00	0,99	4,69	3,93
5. Kebulusan	46,04	53,96	100,00	12,23	3,68	5,43
6. Aditirto	22,78	77,22	100,00	5,09	4,43	4,57
7. Karangpoh	7,34	92,66	100,00	1,44	4,68	4,02
8. Jemur	14,23	85,77	100,00	5,59	8,66	8,03
9. Prigi	5,14	94,86	100,00	1,53	7,24	6,07
10. Kebagoran	24,55	75,45	100,00	10,61	8,38	8,83
11. Pengaringar	11,80	88,20	100,00	2,55	4,89	4,41
12. Peniron	18,40	81,60	100,00	24,75	28,21	27,50
13. Watulawang	5,07	94,93	100,00	2,69	12,94	10,84

Sumber : UPTD DISTANAK Kec. Pejagoan

Tabel : 1.4 Luas Lahan Sawah Dirinci Menurut Desa, Jenis Irigasi Dan Frekuensi Tanam Dalam Setahun 2012

Desa/Kelurahan	Irigasi Tehnis (Ha)			Irigasi 1/2 (Ha)		
	Tanam 1x per tahun	Tanam 2x per tahun	Jumlah	Tanam 1x per tahun	Tanam 2x per tahun	Jumlah
(1)	(2)	(3)	(4)	(5)	(6)	(7)
Jumlah Tahun 2010	0	267	267	0	145	145
Jumlah Tahun 2011	0	267	267	0	125	125
Jumlah	0	267,00	267,00	-	125,00	125,00
1. Logede	-	59,00	59,00	-	-	-
2. Kuwayuhan	-	90,00	90,00	-	6,00	6,00
3. Kedawung	-	45,00	45,00	-	-	-
4. Pejagoan	-	-	-	-	-	-
5. Kebulusan	-	65,00	65,00	-	21,50	21,50
6. Aditirto	-	8,00	8,00	-	18,00	18,00
7. Karangpoh	-	-	-	-	3,50	3,50
8. Jemur	-	-	-	-	-	-
9. Prigi	-	-	-	-	-	-
10. Kebagoran	-	-	-	-	-	-
11. Pengaringan	-	-	-	-	-	-
12. Peniron	-	-	-	-	76,00	76,00
13. Watulawang	-	-	-	-	-	-

Sumber : UPTD DISTANAK Kec. Pejagoan

Tabel : 1.4 (Lanjutan)

**Luas Lahan Sawah Dirinci Menurut Desa, Jenis
Irigasi Dan Frekuensi Tanam Dalam Setahun
2012**

Desa/Kelurahan	Irigasi Sederhana (Ha)			Sawah Tadah Hujan (Ha)		
	Tanam 1x per tahun	Tanam 2x per tahun	Jumlah	Tanam 1x per tahun	Tanam 2x per tahun	Jumlah
(1)	(8)	(9)	(10)	(11)	(12)	(13)
<i>Jumlah Tahun 2010</i>	23	83	106	171	14	199
<i>Jumlah Tahun 2011</i>	23	83	106	171	14	199
Jumlah	23,00	83,00	106,00	171,00	14,00	199,20
1. Logede	-	-	-	-	-	-
2. Kuwayuhan	-	3,00	3,00	-	-	-
3. Kedawung	-	27,00	27,00	-	-	-
4. Pejagoan	-	7,00	7,00	-	-	-
5. Kebulusan	-	-	-	-	-	-
6. Aditirto	-	10,00	10,00	-	-	-
7. Karangpoh	-	6,70	6,70	0,00	-	-
8. Jemur	-	26,30	26,30	0,00	13,20	13,20
9. Prigi	-	-	-	10,80	-	10,00
10. Kebagoran	8,00	3,00	11,00	63,20	0,80	64,00
11. Pengaringan	-	-	-	18,00	-	18,00
12. Peniron	15,00	-	15,00	60,00	-	75,00
13. Watulawang	-	-	-	19,00	-	19,00

Sumber : UPTD DISTANAK Kec. Pejagoan

Tabel : 1.5 Luas Lahan Kering Di Kecamatan Pejagoan Dirinci Menurut Desa Dan Peruntukannya 2012

Desa/Kelurahan	Peruntukan Lahan Kering (Ha)				
	Bangunan dan Pekarangan	Tegalan/ Kebun	Penggemb a-laan	Tambak	Kolam
(1)	(2)	(3)	(4)	(5)	(6)
<i>Jumlah Tahun 2010</i>	1351,2	812	4	0	4
<i>Jumlah Tahun 2011</i>	1323,4	812	4	-	4
Jumlah	1.323,40	812,30	4,00	-	4,32
1. Logede	57,00	-	-	-	0,53
2. Kuwayuhan	76,00	-	2,00	-	0,65
3. Kedawang	119,80	32,90	-	-	0,53
4. Pejagoan	82,00	26,00	2,00	-	0,95
5. Kebulusan	83,50	3,00	-	-	1,25
6. Aditirto	111,00	2,00	-	-	0,05
7. Karangpoh	120,10	-	-	-	-
8. Jemur	87,00	140,40	-	-	0,06
9. Prigi	106,00	85,00	-	-	0,05
10. Kebagoran	47,00	177,00	-	-	0,10
11. Pengaringan	60,00	66,00	-	-	0,03
12. Peniron	302,00	200,00	-	-	0,12
13. Watulawang	72,00	80,00	-	-	-

Sumber : UPTD DISTANAK Kec. Pejagoan

Tabel : 1.5 (Lanjutan)
Luas Lahan Kering Di Kecamatan
Pejagoan Dirinci Menurut Desa Dan
Peruntukannya 2012

Desa/Kelurahan	Peruntukan Lahan Kering (Ha)					Jumlah
	Sementara Tidak Diusahakan	Tanaman Kayu-kayuan	Hutan Negara	Lainnya		
(1)	(7)	(8)	(9)	(10)	(11)	
<i>Jumlah Tahun 2010</i>	0	45	443	92	2725	
<i>Jumlah Tahun 2011</i>	0	45	443	92	2725	
Jumlah	-	45,35	443,00	92,49	2.724,86	
1. Logede	-	-	-	4,00	61,53	
2. Kuwayuhan	-	-	-	5,00	83,65	
3. Kedawung	-	-	-	29,00	182,23	
4. Pejagoan	-	1,25	-	13,00	125,20	
5. Kebulusan	-	-	-	3,00	90,75	
6. Aditirto	-	-	-	6,00	119,05	
7. Karangpoh	-	7,15	-	5,00	132,25	
8. Jemur	-	6,30	-	10,28	244,04	
9. Prigi	-	5,25	-	3,00	199,30	
10. Kebagoran	-	6,75	-	6,00	236,85	
11. Pengaringan	-	5,05	5,00	1,94	138,02	
12. Peniron	-	7,35	243,00	4,27	756,74	
13. Watulawang	-	6,25	195,00	2,00	355,25	

Sumber : UPTD DISTANAK Kec. Pejagoan

Letak Geografis, Topografi Wilayah

Desa / Kelurahan	Letak Geografis	Topografi Wilayah	Ketinggian DPL
(1)	(2)	(3)	(4)
1. Logede	Bukan Pesisir	Dataran	30
2. Kuwayuhan	Bukan Pesisir	Dataran	22
3. Kedawung	Bukan Pesisir	Dataran	22
4. Pejagoan	Bukan Pesisir	Dataran	22
5. Kebulusan	Bukan Pesisir	Dataran	22
6. Aditirto	Bukan Pesisir	Dataran	30
7. Karangpoh	Bukan Pesisir	Lereng	35
8. Jemur	Bukan Pesisir	Dataran	70
9. Prigi	Bukan Pesisir	Lereng	150
10. Kebagoran	Bukan Pesisir	Lereng	70
11. Pengaringan	Bukan Pesisir	Lereng	152
12. Peniron	Bukan Pesisir	Lereng	90
13. Watulawang	Bukan Pesisir	Lereng	100

Sumber Data : Potensi Desa 2012 Kec. Pejagoan

Tabel : 1.6
Keberadaan Sungai Yang Melintasi Desa
Serta
Penggunaan Air Sungai Dirinci Menurut
Desa

Desa / Kelurahan	Sungai yang melintasi desa	Penggunaan air sungai		
		Mandi/ cuci	Irigasi	Lainnya
(1)	(2)	(3)	(4)	(5)
1. Logede	Tidak Ada	Tidak	Tidak	Tidak
2. Kuwayuhan	Tidak Ada	Tidak	Tidak	Tidak
3. Kedawung	Ada	Ya	Ya	Ya
4. Pejagoan	Ada	Ya	Tidak	Ya
5. Kebulusan	Tidak Ada	Tidak	Tidak	Tidak
6. Aditirto	Tidak Ada	Tidak	Tidak	Tidak
7. Karangpoh	Ada	Ya	Ya	Ya
8. Jemur	Ada	Tidak	Ya	Ya
9. Prigi	Tidak Ada	Tidak	Ya	Ya
10. Kebagoran	Ada	Tidak	Ya	Ya
11. Pengaringan	Tidak Ada	Tidak	Tidak	Tidak
12. Peniron	Ada	Ya	Ya	Ya
13. Watulawang	Ada	Tidak	Tidak	Ya

Sumber Data : Potensi Desa 2012 Kec. Pejagoan

Tabel : 1.7**Jarak Dari Kantor Desa Ke Kantor Kecamatan Dan Ke Kabupaten**

Desa / Kelurahan	Jarak Dari Kantor Desa Ke	
	Kantor Kecamatan	Kantor Kabupaten
(1)	(2)	(3)
<i>Jumlah Tahun 2010</i>	85	98
<i>Jumlah Tahun 2011</i>	85	98
<i>Jumlah</i>	85,00	97,50
1. Logede	6,00	7,00
2. Kuwayuhan	3,00	4,00
3. Kedawung	1,00	2,00
4. Pejagoan	0,50	1,00
5. Kebulusan	2,50	3,00
6. Aditirto	4,00	5,00
7. Karangpoh	3,00	4,00
8. Jemur	5,00	6,00
9. Prigi	12,00	12,50
10. Kebagoran	7,00	8,00
11. Pengaringan	13,00	15,00
12. Peniron	11,00	12,00
13. Watulawang	17,00	18,00

Sumber Data : *Potensi Desa 2012 Kec. Pejagoan*

Tabel : 1.8

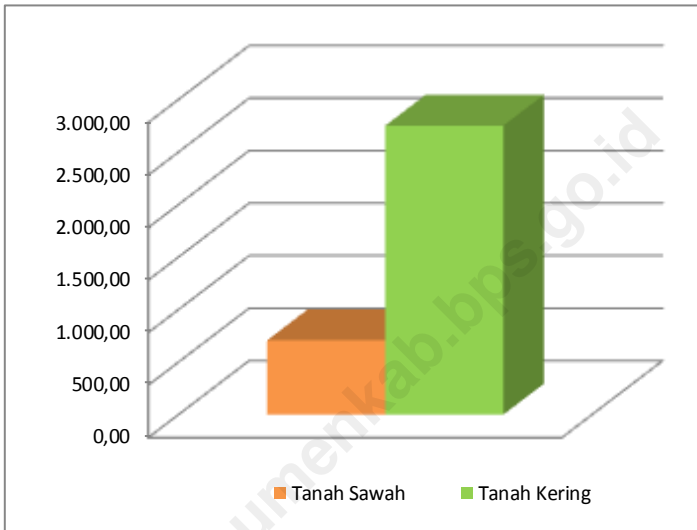
**Jarak Dari Kantor Desa Ke Kantor
Kecamatan Dan
Ke Kabupaten**

Desa / Kelurahan	Jarak Dari Kantor Desa Ke	
	Kantor Kecamatan	Kantor Kabupaten
(1)	(2)	(3)
<i>Jumlah Tahun 2010</i>	85	98
<i>Jumlah Tahun 2011</i>	85	98
Jumlah	85,00	97,50
1. Logede	6,00	7,00
2. Kuwayuhan	3,00	4,00
3. Kedawung	1,00	2,00
4. Pejagoan	0,50	1,00
5. Kebulusan	2,50	3,00
6. Aditirto	4,00	5,00
7. Karangpoh	3,00	4,00
8. Jemur	5,00	6,00
9. Prigi	12,00	12,50
10. Kebagoran	7,00	8,00
11. Pengaringan	13,00	15,00
12. Peniron	11,00	12,00
13. Watulawang	17,00	18,00

Sumber Data : Potensi Desa 2012 Kec. Pejagoan

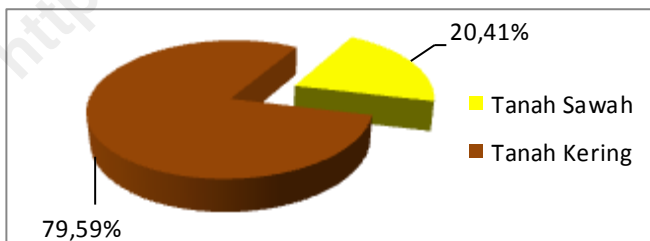
Grafik : 1.1

Grafik Luas Wilayah Kecamatan Pejagoan Menurut Tanah Sawah Dan Tanah Kering



Grafik : 1.2

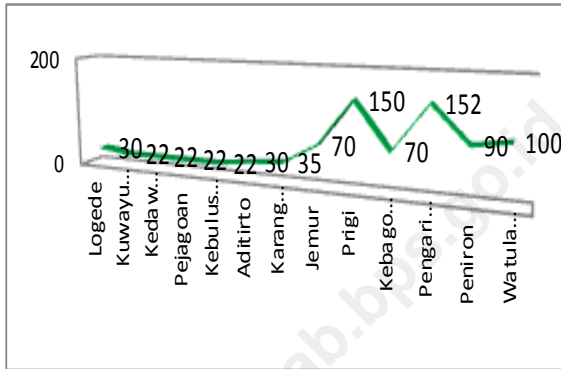
Grafik Persentase Luas Tanah Sawah dan Tanah Kering



Sumber : UPTD DISTANAK Kec. Pejagoan

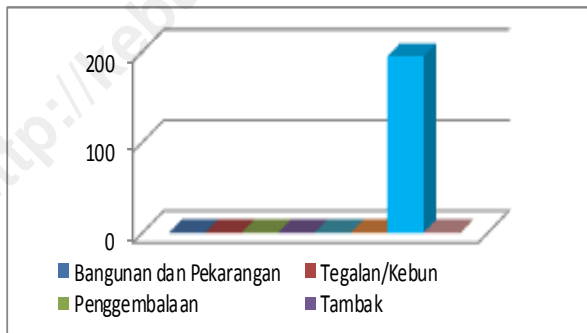
Grafik : 1.3

Luas Tanah Menurut Peruntukannya



Grafik : 1.4

Grafik Keingian DPL



BAB II PEMERINTAHAN

Status pemerintahan desa di Kecamatan Pejagoan seluruhnya merupakan desa yang dikepalai oleh seorang kepala desa. Wilayah Kecamatan Pejagoan terbagi menjadi 13 desa atau sama dengan 2,83% dari jumlah seluruh desa/kelurahan di Kabupaten Kebumen. Dalam penyelenggaraan pemerintahan desa, kepala desa dibantu oleh kelembagaan desa yang lain, diantaranya yaitu BPD. Selain itu dibawah pemerintahan desa terdapat RW dan RT. Jumlah RW di Kecamatan Pejagoan pada Tahun 2011 sebanyak 64 RW sedangkan jumlah RT sebanyak 257 RT.

Dalam menjalankan pemerintahan desa, perangkat desa pada umumnya mendapatkan tanah bengkok yang luasnya menurut pangkat dan jabatannya. Jumlah perangkat desa di Kecamatan Pejagoan pada tahun 2012 sebanyak 141 perangkat desa. Adapun luas tanah bengkok di Kecamatan Pejagoan sebesar 611.853 Ha yang terbagi 280.314 Ha berupa tanah sawah dan 331.539 Ha berupa tanah darat. Jumlah Hansip di Kecamatan Pejagoan pada Tahun 2011 sebanyak 242 Hansip yang bertugas membantu keamanan desa.

Tabel : 2.1
Kode Desa, Status Pemerintahan Dan
Nama SLS Di Kecamatan Pejagoan
Dirinci Per Desa

Desa / Kelurahan	Kode Desa	Status Pemerintahan	Nama SLS
(1)	(2)	(3)	(4)
1. Logede	3305130001	Desa	Dusun
2. Kuwayuhan	3305130002	Desa	Dusun
3. Kedawung	3305130003	Desa	Dusun
4. Pejagoan	3305130004	Desa	Dusun
5. Kebulusan	3305130005	Desa	Dusun
6. Aditirto	3305130006	Desa	Dusun
7. Karangpoh	3305130007	Desa	Dusun
8. Jemur	3305130008	Desa	Dusun
9. Prigi	3305130009	Desa	Dusun
10. Kebagoran	3305130010	Desa	Dusun
11. Pengaringan	3305130011	Desa	Dusun
12. Peniron	3305130012	Desa	Dusun
13. Watulawang	3305130013	Desa	Dusun

Sumber Data : Potensi Desa 2012 Kec. Pejagoan

Tabel : 2.2 Luas Desa/Kelurahan, Banyaknya Kepala Keluarga Dan Penduduk Di Kecamatan Pejagoan 2012

Desa/Kelurahan	Luas (Ha)	Banyaknya	
		Kepala Keluarga	Penduduk
(1)	(2)	(3)	(4)
<i>Jumlah Tahun 2010</i>	3358,36	11681	50785
<i>Jumlah Tahun 2011</i>	3358,36	11940	47642
<i>Jumlah</i>	3.358,36	11.940,00	48.376,00
01 Logede	120,83	768	3.090
02 Kuwayuhan	182,65	1432	6.329
03 Kedawung	257,23	1987	8.716
04 Pejagoan	135,20	1249	5.442
05 Kebulusan	180,25	1245	4.341
06 Aditirto	158,05	641	2.506
07 Karangpoh	145,45	670	2.827
08 Jemur	186,54	1049	4.539
09 Prigi	213,30	475	1.837
10 Kebagoran	409,85	442	1.660
11 Pengaringan	156,02	178	553
12 Peniron	836,74	1521	5.575
13 Watulawang	376,25	283	961

Sumber : Kantor Kecamatan Pejagoan

Tabel : 2.3 Banyaknya RT, RW Dan Dusun Di Kecamatan Pejagoan 2012

Desa/Kelurahan	RT	RW	DUSUN
(1)	(2)	(3)	(4)
<i>Jumlah Tahun 2010</i>	258	64	59
<i>Jumlah Tahun 2011</i>	258	64	59
<i>Jumlah</i>	257	61	55
01 Logede	18	5	4
02 Kuwayuhan	28	7	7
03 Kedawung	45	8	8
04 Pejagoan	32	7	6
05 Kebulusan	17	4	4
06 Aditirto	10	2	2
07 Karangpoh	12	4	4
08 Jemur	26	6	5
09 Prigi	12	3	3
10 Kebagoran	11	4	4
11 Pengaringan	6	2	2
12 Peniron	48	12	8
13 Watulawang	10	2	2

Sumber : Kantor Kecamatan Pejagoan

Tabel : 2.4 *Daftar Nama Kepala Desa, Pendidikan Dan Jenis Kelamin Di Kecamatan Pejagoan Dirinci Per Desa*

Desa / Kelurahan	Nama Kades	Pendidikan	Jenis Kelamin
(1)	(2)		(3)
1. Logede	Turyono	SLTA	Laki-laki
2. Kuwayuhan	A. Mujamil MS, S.sos	S1	Laki-laki
3. Kedawung	Nur Rohman	SLTA	Laki-laki
4. Pejagoan	H. Munfangat	SLTA	Laki-laki
5. Kebulusan	H. Romelan	D3	Laki-laki
6. Aditirto	Mohamad Zaenuri	SLTA	Laki-laki
7. Karangpoh	Susanto	SLTA	Laki-laki
8. Jemur	Warisno	SLTP	Laki-laki
9. Prigi	Muh. Sinun	SLTA	Laki-laki
10. Kebagoran	Paridi	D2	Laki-laki
11. Pengaringan	Sunaryo	SLTA	Laki-laki
12. Peniron	Triyono Adi	SLTP	Laki-laki
13. Watulawang	Warsono	SLTP	Laki-laki

Sumber Data : Potensi Desa 2012 Kec. Pejagoan

Tabel : 2.5 Banyaknya Perangkat Desa Dirinci Menurut Jabatan Dirinci Per Desa

Desa / Kelurahan	Kades	Sekdes	Kaur	Pemb. Kaur	Kadus	Jumlah
(1)	(2)	(3)	(4)	(5)	(6)	(7)
<i>Jumlah Tahun 2010</i>	13	12	58	18	59	160
<i>Jumlah Tahun 2011</i>	13	13	60	17	62	165
<i>Jumlah</i>	13	13	60	17	62	165
01 Logede	1	1	5	-	5	12
02 Kuwayuhan	1	1	5	3	8	18
03 Kedawung	1	1	5	-	8	15
04 Pejagoan	1	1	5	1	6	14
05 Kebulusan	1	1	5	1	4	12
06 Aditirto	1	1	2	3	2	9
07 Karangpoh	1	1	5	-	4	11
08 Jemur	1	1	5	-	6	13
09 Prigi	1	1	4	1	3	10
10 Kebagoran	1	1	5	2	4	13
11 Pengaringan	1	1	5	-	2	9
12 Peniron	1	1	5	5	8	20
13 Watulawang	1	1	4	1	2	9

Sumber Data : Potensi Desa 2012 Kec. Pejagoan

Tabel : 2.6
Banyaknya Perangkat Desa Menurut Pendidikan Yang Ditamatkan Dirinci Per Desa

Desa / Kelurahan	SD	SLTP	SLTA	D2 / D3	S1	Jumlah
(1)	(2)	(3)	(4)	(5)	(6)	(7)
<i>Jumlah Tahun 2010</i>	49	40	57	2	6	154
<i>Jumlah Tahun 2011</i>	49	45	57	2	6	159
<i>Jumlah</i>	49	45	57	2	6	159
01 Logede	2	3	5	-	-	10
02 Kuwayuhan	4	3	10	-	1	18
03 Kedawung	-	4	11	-	-	15
04 Pejagoan	3	3	4	-	-	10
05 Kebulusan	-	3	8	1	-	12
06 Aditirto	3	3	2	-	2	10
07 Karangpoh	4	1	5	-	-	10
08 Jemur	9	2	1	-	-	12
09 Prigi	6	2	1	-	2	11
10 Kebagoran	4	7	1	1	-	13
11 Pengaringan	3	2	4	-	-	9
12 Peniron	6	9	4	-	1	20
13 Watulawang	5	3	1	-	-	9

Sumber Data : Potensi Desa 2012 Kec. Pejagoan

Tabel : 2.7 Banyaknya Anggota Hansip Di Kecamatan Pejagoan 2012 Dirinci Per Desa

Desa / Kelurahan	Anggota Hansip		Jumlah
	Pria	Wanita	
(1)	(2)	(3)	(4)
<i>Jumlah Tahun 2010</i>	278	0	278
<i>Jumlah Tahun 2011</i>	242	0	242
<i>Jumlah</i>	242	0	242
01 Logede	18	-	18
02 Kuwayuhan	19	-	19
03 Kedawang	27	-	27
04 Pejagoan	11	-	11
05 Kebulusan	17	-	17
06 Aditirto	15	-	15
07 Karangpoh	16	-	16
08 Jemur	14	-	14
09 Prigi	23	-	23
10 Kebagoran	18	-	18
11 Pengaringan	15	-	15
12 Peniron	32	-	32
13 Watulawang	17	-	17

Sumber Data : Potensi Desa 2012Kec. Pejagoan

Tabel : 2.8**Luas Tanah Bengkok Dan Tanah Kas Desa
Di Kecamatan Pejagoan 2012**

Desa/Kelurahan	Tanah Bengkok (Ha)		Tanah Kas Desa (Ha)
	Sawah	Darat	
(1)	(2)	(3)	(4)
<i>Jumlah Tahun 2010</i>	280,314	332	6
<i>Jumlah Tahun 2011</i>	280,314	332	6
<i>Jumlah</i>	280,314	331,539	6,140
01 Logede	11,852	0,910	-
02 Kuwayuhan	20,338	11,115	-
03 Kedawung	3,759	0,190	1,920
04 Pejagoan	14,000	66,000	4,220
05 Kebulusan	15,300	4,060	-
06 Aditirto	7,900	5,072	-
07 Karangpoh	1,165	3,966	-
08 Jemur	5,720	0,750	-
09 Prigi	13,000	0,861	-
10 Kebagoran	7,280	11,955	-
11 Pengaringan	-	11,660	-
12 Peniron	165,000	215,000	-
13 Watulawang	15,000	-	-

Sumber : Kantor Kecamatan Pejagoan

BAB III PENDUDUK DAN TENAGA KERJA

Jumlah penduduk Kecamatan Pejagoan pada tahun 2012 berdasarkan hasil proyeksi Badan Pusat Statistik Kabupaten Kebumen sebanyak 48.722 jiwa, dengan rincian 24.303 laki-laki dan 24.424 perempuan. Pada tahun 2011 jumlah penduduk Kecamatan Pejagoan sebanyak 47642 jiwa, sehingga terdapat kenaikan sebesar 1,25%.

Jumlah kepala keluarga di Kecamatan Pejagoan pada tahun 2012 sebanyak 11.940 kepala keluarga, dimana sebanyak 10.797 kepala keluarga adalah laki-laki dan sebanyak 1.330 kepala keluarga adalah perempuan.

Tabel : 3.1 Jumlah Penduduk
Kecamatan Pejagoan 2012
Menurut Jenis Kelamin Dirinci Per Desa

Desa / Kelurahan	Laki-laki	Perempuan	Jumlah
(1)	(2)	(3)	(4)
<i>Jumlah Tahun 2010</i>	23.763	23.501	43762
<i>Jumlah Tahun 2011</i>	24.015	23.627	47642
<i>Jumlah</i>	24303	24424	48727
1. Logede	1.526	1.564	3.090
2. Kuwayuhan	3.211	3.216	6.427
3. Kedawung	4.389	4.561	8.950
4. Pejagoan	2.719	2.723	5.442
5. Kebulusan	2.135	2.206	4.341
6. Aditirto	1.235	1.271	2.506
7. Karangpoh	1.426	1.401	2.827
8. Jemur	2.338	2.201	4.539
9. Prigi	934	904	1.838
10. Kebagoran	829	831	1.660
11. Pengaringan	282	271	553
12. Peniron	2.785	2.808	5.593
13. Watulawang	494	467	187.893

Sumber Data : Statistik Kec. Pejagoan

Tabel : 3.2 **Pertumbuhan Penduduk Kecamatan
Pejagoan 2011 - 2012 Dirinci Per Desa**

Desa / Kelurahan	Jumlah Penduduk		Pertumbuhan
	2011	2012	Jiwa
(1)	(2)	(3)	(4)
Jumlah	47642	48727	188127
1. Logede	3.043	3.200	157
2. Kuwayuhan	6.234	6.427	193
3. Kedawung	8.584	8.950	366
4. Pejagoan	5.359	5.442	83
5. Kebulusan	4.275	4.341	66
6. Aditirto	2.467	2.506	39
7. Karangpoh	2.784	2.827	43
8. Jemur	4.471	4.539	68
9. Prigi	1.808	1.838	30
10. Kebagoran	1.635	1.660	25
11. Pengaringan	544	553	9
12. Peniron	5.491	5.593	102
13. Watulawang	947	187.893	186.946

Sumber Data : Statistik Kec. Pejagoan

Tabel : 3.3 Luas Wilayah, Jumlah Penduduk Dan
Kepadatan Penduduk 2012
Dirinci Per Desa

Desa / Kelurahan	Luas Wilayah (KM2)	Jumlah Penduduk	Kepadatan Jiwa/Km2
(1)	(2)	(3)	(4)
<i>Jumlah Tahun 2010</i>	34,58	43762	1469
<i>Jumlah Tahun 2011</i>	347	47264	2503
<i>Jumlah</i>	347	48727	2305
1. Logede	12,03	3.043	253
2. Kuwayuhan	18,70	6.234	333
3. Kedawung	25,82	8.584	332
4. Pejagoan	13,60	5.359	394
5. Kebulusan	19,79	4.275	216
6. Aditirto	15,80	2.467	156
7. Karangpoh	13,90	2.784	200
8. Jemur	27,76	4.471	161
9. Prigi	21,00	1.808	86
10. Kebagoran	30,54	1.635	54
11. Pengaringan	15,26	544	36
12. Peniron	95,10	5.491	58
13. Watulawang	37,50	947	25

Sumber Data : Statistik Kec. Pejagoan

Tabel : 3.4 **Kepadatan Penduduk Per (Km 2)**
Menurut Jenis Kelamin Dirinci Per Desa

Desa / Kelurahan	Luas Wilayah (KM2)	Kepadatan Penduduk	
		Laki-laki	Perempuan
(1)	(2)	(3)	(4)
<i>Jumlah Tahun 2010</i>	23763	23501	43389
<i>Jumlah Tahun 2011</i>	346,8	1160	1144
<i>Jumlah</i>	347	1174	1181
1. Logede	12,03	127	130
2. Kuwayuhan	18,70	172	172
3. Kedawung	25,82	170	177
4. Pejagoan	13,60	200	200
5. Kebulusan	19,79	108	111
6. Aditirto	15,80	78	80
7. Karangpoh	13,90	103	101
8. Jemur	27,76	84	79
9. Prigi	21,00	44	43
10. Kebagoran	30,54	27	27
11. Pengaringan	15,26	18	18
12. Peniron	95,10	29	30
13. Watulawang	37,50	13	12

Sumber Data : Statistik Kec. Pejagoan

Tabel : 3.5 Jumlah Penduduk Menurut Jenis Kelamin Dan Sex Ratio 2012 Dirinci Per Desa

Desa / Kelurahan	Penduduk		Jumlah	Sex Ratio
	Laki-laki	Perempuan		
(1)	(2)	(3)	(4)	(5)
<i>Jumlah Tahun 2010</i>	23763	23501	43389	101
<i>Jumlah Tahun 2011</i>	24015	23627	47642	1328
<i>Jumlah</i>	24303	24424	48727	1308
1. Logede	1.526	1.564	3.090	98
2. Kuwayuhan	3.211	3.216	6.427	100
3. Kedawung	4.389	4.561	8.950	96
4. Pejagoan	2.719	2.723	5.442	100
5. Kebulusan	2.135	2.206	4.341	97
6. Aditirto	1.235	1.271	2.506	97
7. Karangpoh	1.426	1.401	2.827	102
8. Jemur	2.338	2.201	4.539	106
9. Prigi	934	904	1.838	103
10. Kebagoran	829	831	1.660	100
11. Pengaringan	282	271	553	104
12. Peniron	2.785	2.808	5.593	99
13. Watulawang	494	467	961	106

Sumber Data : Statistik Kec. Pejagoan

Tabel : 3.6 Jumlah Penduduk Menurut Jenis Kelamin Dan Persebaran 2012 Dirinci Per Desa

Desa / Kelurahan	Penduduk		Jumlah	Persebaran
	Laki-laki	Perempuan		
(1)	(2)	(3)	(4)	(5)
<i>Jumlah Tahun 2010</i>	23763	23501	43389	
<i>Jumlah Tahun 2011</i>	24172,389	23627	47799	478
<i>Jumlah</i>	24452	24424	48727	489
1. Logede	1.526	1.564	3.090	31
2. Kuwayuhan	3.211	3.216	6.427	64
3. Kedawung	4.389	4.561	8.950	90
4. Pejagoan	2.719	2.723	5.442	54
5. Kebulusan	2.135	2.206	4.341	43
6. Aditirto	1.235	1.271	2.506	25
7. Karangpoh	1.426	1.401	2.827	28
8. Jemur	2.338	2.201	4.539	45
9. Prigi	934	904	1.838	18
10. Kebagoran	978	831	1.809	18
11. Pengaringan	282	271	553	6
12. Peniron	2.785	2.808	5.593	56
13. Watulawang	494	467	961	10

Sumber Data : Statistik Kec. Pejagoan

Tabel : 3.7
Rata-Rata Anggota Rumah Tangga
Dirinci Menurut Jumlah Penduduk
2012 Per Desa

Desa / Kelurahan	Jumlah Rumah Tangga	Jumlah Penduduk	Rata-rata ART
(1)	(2)	(3)	(4)
<i>Jumlah Tahun 2010</i>	11612	43389	4
<i>Jumlah Tahun 2011</i>	11940	47642	
<i>Jumlah</i>	11940	48727	
1. Logede	768	3.043	4
2. Kuwayuhan	1.432	6.234	4
3. Kedawung	1.987	8.584	4
4. Pejagoan	1.249	5.359	4
5. Kebulusan	1.245	4.275	3
6. Aditirto	641	2.467	4
7. Karangpoh	670	2.784	4
8. Jemur	1.049	4.471	4
9. Prigi	475	1.808	4
10. Kebagoran	442	1.635	4
11. Pengaringan	178	544	3
12. Peniron	1.521	5.491	4
13. Watulawang	283	947	3

Sumber Data : Statistik Kec. Pejagoan

Tabel : 3.8 Rata-Rata Rumah Tangga
Per RW Dan RT Dirinci Per Desa

Desa / Kelurahan	Jumlah Rumah Tangga	Rata-rata Per	
		RW	RT
(1)	(2)	(3)	(4)
<i>Jumlah Tahun 2010</i>	11612		168
<i>Jumlah Tahun 2011</i>	11940	2226	691
<i>Jumlah</i>	11940	2226	691
1. Logede	768	207	83
2. Kuwayuhan	1.432	204	61
3. Kedawung	1.987	129	57
4. Pejagoan	1.249	158	41
5. Kebulusan	1.245	224	50
6. Aditirto	641	149	45
7. Karangpoh	670	196	59
8. Jemur	1.049	201	50
9. Prigi	475	139	42
10. Kebagoran	442	142	55
11. Pengaringan	178	116	58
12. Peniron	1.521	107	48
13. Watulawang	283	254	42

Sumber Data : Statistik Kec. Pejagoan

Tabel : 3.9 Banyaknya Penduduk Laki-Laki Dan Perempuan Dirinci Menurut Kelompok Umur

Kelompok Umur	Jenis Kelamin		Jumlah
	Laki-laki	Perempuan	
(1)	(2)	(3)	(4)
<i>Jumlah Tahun 2010</i>			
<i>Jumlah Tahun 2011</i>			
<i>Jumlah</i>			
0 – 4	2.060	1.812	3.872
5 – 9	2.800	2.619	5.419
10 – 14	2.984	2.765	5.749
15 – 19	2.996	2.638	5.634
20 – 24	2.362	2.119	4.481
25 – 29	1.917	1.837	3.754
30 – 34	1.831	1.812	3.643
35 – 39	1.800	1.807	3.607
40 – 44	1.711	1.754	3.465
45 – 49	1.389	1.380	2.769
50 – 54	1.099	1.060	2.159
55 – 59	784	757	1.540
60 – 64	807	817	1.625
65 – 69	584	707	1.291
70 – 74	489	536	1.025
75 +	364	389	752

Sumber Data : Statistik Kec. Pejagoan

Tabel : 3.10 Banyaknya Penduduk Menurut Kelompok Umur Dirinci Per Desa

Desa / Kelurahan	0 - 4		5 - 9		10 - 14		15 - 19	
	L	P	L	P	L	P	L	P
(1)	(2)	(3)	(4)	(5)	(6)	(7)	(8)	(9)
<i>Jumlah Tahun 2010</i>	2202	2084	2305	2329	2577	2509	2342	1989
<i>Jumlah Tahun 2011</i>	2225	2095	2329	2341	2604	2522	2367	2000
<i>Jumlah</i>	2249	2140	2202	2157	2766	2638	2556	2059
1. Logede	132	133	136	115	158	207	178	153
2. Kuwayuhan	290	309	298	275	355	342	341	262
3. Kedawung	392	347	395	407	487	436	441	355
4. Pejagoan	254	249	210	203	261	277	288	255
5. Kebulusan	206	209	184	223	274	226	223	220
6. Aditirto	112	124	122	120	142	143	145	99
7. Karangpoh	152	128	122	141	172	166	151	148
8. Jemur	206	205	257	199	276	272	274	190
9. Prigi	95	87	90	92	122	117	91	86
10. Kebagoran	77	69	74	72	92	88	85	55
11. Pengaringan	19	24	30	20	34	23	23	16
12. Peniron	263	211	244	250	346	299	261	195
13. Watulawang	51	45	40	40	47	42	55	25

Sumber Data : Statistik Kec. Pejagoan

Tabel : 3.10(Lanjutan)

Desa / Kelurahan	20 - 24		25 - 29		30 - 34		35 - 39	
	L	P	L	P	L	P	L	P
(1)	(10)	(11)	(12)	(13)	(14)	(15)	(16)	(17)
<i>Jumlah Tahun 2010</i>	1510	1496	1616	1668	1665	1719	1690	1683
<i>Jumlah Tahun 2011</i>	1526	1504	1633	1677	1683	1728	1708	1692
<i>Jumlah</i>	1515	1466	1515	1633	1641	1653	1617	1624
1. Logede	73	99	97	96	101	117	111	114
2. Kuwayuhan	204	190	191	212	235	245	252	235
3. Kedawung	283	272	276	319	323	314	293	307
4. Pejagoan	219	177	214	208	220	196	150	156
5. Kebulusan	125	140	129	152	148	163	158	151
6. Aditirto	68	79	83	102	74	79	88	83
7. Karangpoh	112	82	94	110	111	98	98	91
8. Jemur	165	148	147	127	137	142	144	142
9. Prigi	69	64	65	56	60	50	59	47
10. Kebagoran	34	41	43	44	32	42	49	60
11. Pengaringan	11	15	17	19	16	12	20	20
12. Peniron	123	126	126	157	158	165	164	193
13. Watulawang	29	33	33	31	26	30	31	25

Sumber Data : Statistik Kec. Pejagoan

Tabel : 3.10(Lanjutan)

Desa / Kelurahan	40 - 44		45 - 49		50 - 54		55 - 59	
	L	P	L	P	L	P	L	P
(1)	(18)	(19)	(20)	(21)	(22)	(23)	(24)	(25)
<i>Jumlah Tahun 2010</i>	1697	1716	1558	1495	1285	1340	1054	916
<i>Jumlah Tahun 2011</i>	1715	1725	1575	1503	1299	1347	1065	921
<i>Jumlah</i>	1625	1595	1728	1983	1338	1427	1133	1019
1. Logede	131	94	119	136	82	79	64	67
2. Kuwayuhan	248	219	231	243	167	160	123	102
3. Kedawung	277	294	337	357	266	277	208	191
4. Pejagoan	179	186	172	246	190	177	128	128
5. Kebulusan	155	148	179	184	95	106	97	84
6. Aditirto	76	76	77	109	58	79	59	41
7. Karangpoh	83	79	97	115	68	71	54	50
8. Jemur	145	136	161	202	113	124	110	89
9. Prigi	47	61	45	72	51	46	34	24
10. Kebagoran	81	79	75	61	37	58	51	33
11. Pengaringan	19	15	12	31	25	23	14	7
12. Peniron	157	179	192	187	152	200	167	180
13. Watulawang	27	29	31	40	34	27	24	23

Sumber Data : Statistik Kec. Pejagoan

Tabel : 3.10(Lanjutan)

Desa / Kelurahan	60 - 64		65 - 69		70 - 74		75 +	
	L	P	L	P	L	P	L	P
(1)	(26)	(27)	(28)	(29)	(30)	(31)	(32)	(33)
<i>Jumlah Tahun 2010</i>	686	727	615	644	429	558	532	628
<i>Jumlah Tahun 2011</i>	693	731	622	647	434	561	538	631
<i>Jumlah</i>	772	769	618	656	447	564	549	722
1. Logede	41	36	32	38	26	37	45	43
2. Kuwayuhan	84	85	72	78	61	64	61	95
3. Kedawung	120	131	109	118	59	93	89	143
4. Pejagoan	79	78	66	56	38	53	51	78
5. Kebulusan	51	52	43	40	27	42	41	66
6. Aditirto	48	46	31	30	27	24	25	37
7. Karangpoh	41	40	27	24	20	28	24	30
8. Jemur	51	55	65	64	34	46	53	60
9. Prigi	41	29	17	29	17	21	31	22
10. Kebagoran	26	26	20	39	26	28	27	36
11. Pengaringan	5	10	9	10	9	14	19	12
12. Peniron	160	151	107	116	94	101	71	80
13. Watulawang	25	30	20	14	9	13	12	20

Sumber Data : Statistik Kec. Pejagoan

Tabel : 3.11 Penduduk Menurut Usia Produktif Dan Usia Tidak Produktif 2012 Dirinci Per Desa

Desa / Kelurahan	Usia Produktif 15 -64 Thn	Usia Tidak Produktif 0-14 & 65 +	Jumlah Penduduk
(1)	(2)	(3)	(4)
<i>Jumlah Tahun 2010</i>	29852	17412	47264
<i>Jumlah Tahun 2011</i>	32676,1263	18109	47642
<i>Jumlah</i>	32676	18109	48525
1. Logede	2.130	1.180	3.090
2. Kuwayuhan	3.937	2.182	6.329
3. Kedawung	5.581	3.093	8.716
4. Pejagoan	3.303	1.830	5.442
5. Kebulusan	2.908	1.611	4.341
6. Aditirto	1.707	946	2.506
7. Karangpoh	1.912	1.060	2.827
8. Jemur	3.068	1.700	4.539
9. Prigi	1.342	744	1.837
10. Kebagoran	1.211	671	1.809
11. Pengaringan	420	233	553
12. Peniron	4.475	2.480	5.575
13. Watulawang	682	378	961

Sumber Data : Statistik Kec. Pejagoan

Tabel : 3.12 Banyaknya Penduduk Menurut Usia Sekolah 2012 Dirinci Per Desa

Desa / Kelurahan	U M U R					Jumlah
	5-6	7-12	13-15	16-18	19-24	
(1)	(2)	(3)	(4)	(5)	(6)	(7)
<i>Jumlah Tahun 2010</i>	2125	6674	3446	3502	5263	21010
<i>Jumlah Tahun 2011</i>	2164	6802	3449	3341	5255	21011
<i>Jumlah</i>	1621	5964	3210	2800	3764	17359
1. Logede	88	376	226	203	226	1119
2. Kuwayuhan	216	773	415	366	497	2267
3. Kedawung	303	1054	543	482	694	3076
4. Pejagoan	156	570	338	332	494	1890
5. Kebulusan	152	552	301	271	339	1615
6. Aditirto	92	321	169	149	187	918
7. Karangpoh	97	366	204	182	245	1094
8. Jemur	169	615	324	280	393	1781
9. Prigi	65	262	135	105	164	731
10. Kebagoran	55	199	105	85	97	541
11. Pengaringan	19	66	32	23	32	172
12. Peniron	177	709	365	273	320	1844
13. Watulawang	32	101	53	49	76	311

Sumber Data : Statistik Kec. Pejagoan

Tabel : 3.13 **Banyaknya Penduduk Menurut Mata Pencarian Di Rinci Per Desa**

Desa / Kelurahan	Petani	Buruh Tani	Buruh/Swasta	PNS
(1)	(2)	(3)	(4)	(5)
<i>Jumlah Tahun 2010</i>				
<i>Jumlah Tahun 2011</i>	6731	4803	2696	410
<i>Jumlah</i>	6731	4803	2696	410
1. Logede	757	359	-	28
2. Kuwayuhan	478	294	518	40
3. Kedawung	149	190	33	39
4. Pejagoan	1.542	886	128	21
5. Kebulusan	320	47	65	63
6. Aditirto	334	242	76	20
7. Karangpoh	245	304	371	40
8. Jemur	164	293	319	16
9. Prigi	195	163	147	32
10. Kebagoran	1.574	881	352	21
11. Pengaringan	350	215	30	22
12. Peniron	255	310	185	9
13. Watulawang	368	619	472	59

Sumber Data : Potensi Desa 2012 Kec. Pejagoan

Tabel : 3.13 (Lanjutan)

Desa / Kelurahan	Pengrajin	Pedagang	Peternak	Nelayan
(1)	(7)	(8)	(9)	(10)
<i>Jumlah Tahun 2010</i>	223	1051	141	3
<i>Jumlah Tahun 2011</i>	223	1051	141	3
<i>Jumlah</i>	223	1051	141	3
1. Logede	-	51	-	-
2. Kuwayuhan	-	65	-	-
3. Kedawung	-	32	14	-
4. Pejagoan	3	186	2	3
5. Kebulusan	-	5	57	-
6. Aditirto	-	58	-	-
7. Karangpoh	-	65	-	-
8. Jemur	5	112	3	-
9. Prigi	215	75	60	-
10. Kebagoran	-	137	-	-
11. Pengaringan	-	60	-	-
12. Peniron	-	49	3	-
13. Watulawang	-	156	2	-

Sumber Data : Potensi Desa 2012 Kec. Pejagoan

Tabel : 3.13 (Lanjutan)

Desa / Kelurahan	Montir	Dokter	Polri/ABRI
(1)	(11)	(12)	(13)
<i>Jumlah Tahun 2010</i>	28	2	45
<i>Jumlah Tahun 2011</i>	28	2	45
<i>Jumlah</i>	28	2	45
1. Logede	-	-	1
2. Kuwayuhan	-	-	2
3. Kedawung	1	-	5
4. Pejagoan	1	1	-
5. Kebulusan	-	-	3
6. Aditirto	-	-	3
7. Karangpoh	3	-	10
8. Jemur	6	-	6
9. Prigi	7	1	9
10. Kebagoran	9	-	4
11. Pengaringan	1	-	-
12. Peniron	-	-	-
13. Watulawang	-	-	2

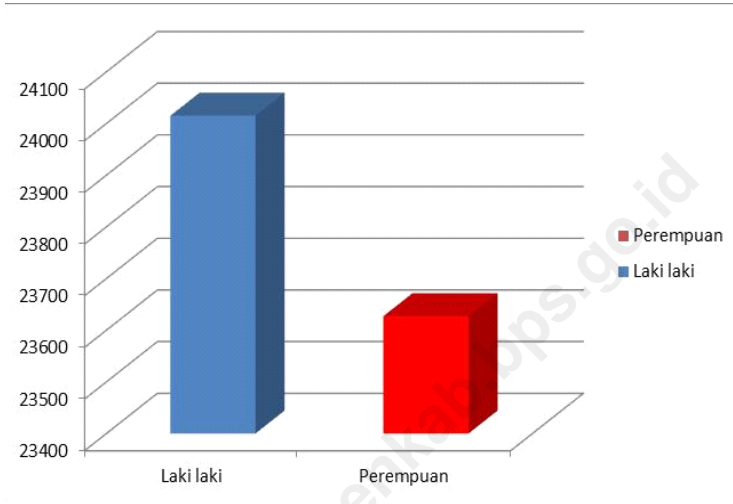
Sumber Data : Potensi Desa 2012 Kec. Pejagoan

Tabel : 3.13 (Lanjutan)

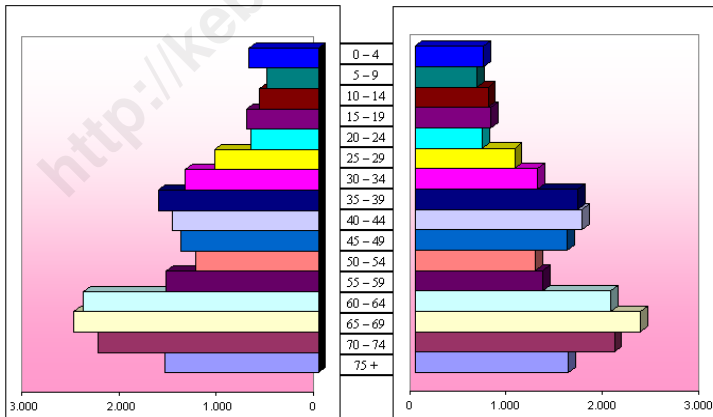
Desa / Kelurahan	Pensiunan	Perangkat Desa	Pembuat Bata
(1)	(14)	(15)	(16)
<i>Jumlah Tahun 2010</i>	215	143	122
<i>Jumlah Tahun 2011</i>	215	143	122
<i>Jumlah</i>	215	143	122
1. Logede	19	11	-
2. Kuwayuhan	14	14	-
3. Kedawung	24	8	-
4. Pejagoan	8	12	-
5. Kebulusan	46	12	-
6. Aditirto	12	11	2
7. Karangpoh	13	9	4
8. Jemur	-	9	4
9. Prigi	7	11	3
10. Kebagoran	12	14	-
11. Pengaringan	8	10	10
12. Peniron	9	12	32
13. Watulawang	43	10	67

Sumber Data : Potensi Desa 2012 Kec. Pejagoan

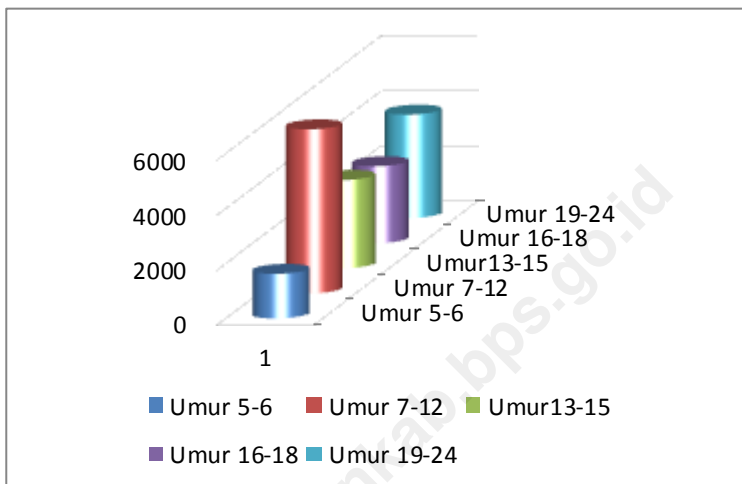
Grafik : 3.1
Jumlah Penduduk Menurut Jenis Kelamin



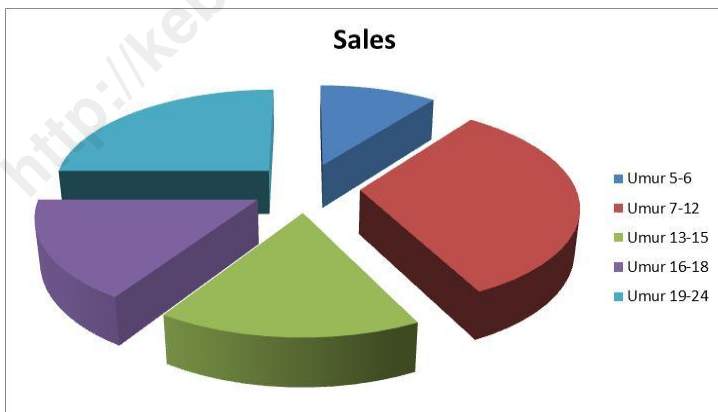
Grafik : 3.2
Jumlah Penduduk Menurut Kelompok Umur



Grafik : 3.3
Banyaknya Penduduk Menurut Usia Sekolah



Grafik : 3.4
Persentase Usia Produktif dan Usia Tidak Produktif



BAB IV SOSIAL

Bab ini mencakup bidang pendidikan, kesehatan dan keagamaan. Untuk bidang pendidikan ditingkat Sekolah Dasar (SD) negeri di Kecamatan Pejagoan pada tahun 2012 sebanyak 28 SD dengan jumlah murid laki-laki sebanyak 2730 siswa dan murid perempuan 2646 siswa, sedangkan jumlah SD swasta sebanyak dua sekolah dengan jumlah murid laki-laki sebanyak 67 dan murid perempuan 57 siswa.

Untuk bidang kesehatan, di Kecamatan Pejagoan terdapat satu puskesmas non perawatan dan dua puskesmas pembantu.

Banyaknya pernikahan di Kecamatan Pejagoan pada tahun 2012 sebanyak 556 pernikahan, talak sebanyak 12 dan banyaknya perceraian sebanyak 49.

Tabel : 4.1.1 **Banyaknya SD Dan Nama SD**
Dirinci Per Desa

Desa / Kelurahan	Jumlah SD	Nama Sekolah
(1)	(2)	(3)
<i>Jumlah Tahun 2010</i>	28	
<i>Jumlah Tahun 2011</i>	28	
Jumlah		
1. Logede	1	SDN Logede I
	1	SDN Logede II
2. Kuwayuhan	1	SDN Kewayuhan I
	1	SDN Kewayuhan II
	1	SDN Kewayuhan III
	1	SDN Kewayuhan IV
3. Kedawung	1	SDN Kedawung I
	1	SDN Kedawung II
	1	SDN Kedawung III
	1	SDN Kedawung IV
4. Pejagoan	1	SDN Pejagoan I
	1	SDN Pejagoan II
	1	SDN Pejagoan IV
5. Kebulusan	1	SDN Kebulusan I
	1	SDN Kebulusan II
	1	SDN Kebuluan III
6. Aditirto	1	SDN Aditirto I
7. Karangpoh	1	SDN Karangpoh I
	1	SDN Karangpoh II
8. Jemur	1	SDN Jemur I
9. Prigi	1	SDN Prigi I
	1	SDN Prigi II
10. Kebagoran	1	SDN Kebagoran I
11. Pengaringan	1	SDN Pengaringan I
12. Peniron	1	SDN Peniron I
	1	SDN Peniron II
	1	SDN Peniron III
13. Watulawang	1	SDN Watulawang I

Sumber Data : UPTD Dikpora Kec. Pejagoan

Tabel : 4.1.2 Banyaknya Siswa SD Dirinci Menurut Kelas Dan Menurut Jenis Kelamin

Nama Sekolah	Kelas I		Kelas II		Kelas III	
	L	P	L	P	L	P
	(2)	(3)	(4)	(5)	(6)	(7)
<i>Jumlah Tahun 2010</i>	484	546	461	443	448	338
<i>Jumlah Tahun 2011</i>	383	417	471	463	485	435
Jumlah	384	352	374	400	403	463
1. SDN Logede I	14	3	19	17	17	13
SDN Logede II	11	11	11	12	13	10
2. SDN Kewayuhan I	17	14	22	21	17	23
SDN Kewayuhan II	20	10	15	6	9	20
SDN Kewayuhan III	12	13	7	8	12	11
SDN Kewayuhan IV	10	17	15	17	8	22
3. SDN Kedawung I	13	16	15	22	16	11
SDN Kedawung II	10	12	10	9	7	12
SDN Kedawung III	17	12	20	17	23	13
SDN Kedawung IV	18	28	22	21	14	25
4. SDN Pejagoan I	17	16	15	17	12	21
SDN Pejagoan II	16	15	20	25	18	16
SDN Pejagoan IV	13	9	9	6	10	12
5. SDN Kebulusan I	13	12	9	12	10	16
SDN Kebulusan II	16	11	13	15	18	17
SDN Kebulusan III	17	13	14	20	12	20
6. SDN Aditirto I	19	15	2	14	16	21
7. SDN Karangpoh I	12	13	16	9	13	15
SDN Karangpoh II	19	10	12	23	15	17
8. SDN Jemur I	3	13	18	17	22	28
9. SDN Prigi I	14	13	6	8	13	8
SDN Prigi II	21	19	24	20	22	21
10. SDN Kebagoran I	12	15	8	11	13	14
11. SDN Pengaringn I	15	17	9	8	16	10
12. SDN Peniron I	8	5	3	8	13	17
SDN Peniron II	15	9	13	15	8	15
SDN Peniron III	9	11	7	6	15	14
13. SDN Watulawang I	3	0	20	16	21	21

Sumber Data : UPTD Dikpora Kec. Pejagoan

Tabel : 4.1.2(Lanjutan)

Nama Sekolah	Kelas IV		kelas V		Kelas VI		Jumlah	
	L	P	L	P	L	P	L	P
(1)	(2)	(3)	(4)	(5)	(6)	(7)	(8)	(9)
<i>Jumlah Tahun 2010</i>	<i>451</i>	<i>432</i>	<i>435</i>	<i>417</i>	<i>437</i>	<i>404</i>	<i>2733</i>	<i>2642</i>
<i>Jumlah Tahun 2011</i>	<i>458</i>	<i>404</i>	<i>439</i>	<i>460</i>	<i>440</i>	<i>370</i>	<i>2606</i>	<i>2549</i>
Jumlah	422	436	458	381	429	381	2519	2467
1. SDN Logede I	11	17	9	16	20	15	85	82
SDN Logede II	14	13	16	10	19	14	101	80
2. SDN Kewayuhan I	19	17	15	18	23	11	102	103
SDN Kewayuhan I	14	12	20	7	19	13	101	77
SDN Kewayuhan I	8	12	17	11	13	10	65	78
SDN Kewayuhan I	16	19	18	14	15	17	100	99
3. SDN Kedawung I	15	19	14	17	11	15	74	76
SDN Kedawung II	9	5	11	3	8	9	57	47
SDN Kedawung III	19	25	14	15	11	27	106	104
SDN Kedawung IV	22	28	27	16	22	25	129	137
4. SDN Pejagoan I	17	10	20	13	18	11	107	100
SDN Pejagoan II	28	25	30	22	25	19	127	113
SDN Pejagoan IV	8	9	7	10	11	5	129	136
5. SDN Kebulusan I	13	11	14	15	11	9	74	92
SDN Kebulusan II	9	19	22	17	19	11	106	92
SDN Kebulusan III	10	20	12	11	15	8	82	83
6. SDN Aditirto I	14	18	27	19	12	12	108	109
7. SDN Karangpoh I	18	12	15	17	15	17	12	16
SDN Karangpoh II	20	15	19	18	16	2	104	113
8. SDN Jemur I	33	19	28	14	24	25	158	124
9. SDN Prigi I	15	16	15	7	15	10	77	62
SDN Prigi II	24	30	21	30	17	24	124	144
10. SDN Kebagoran I	11	9	11	8	14	13	69	70
11. SDN Pengaringn I	12	12	11	14	14	10	77	71
12. SDN Peniron I	11	10	10	8	10	4	55	42
SDN Peniron II	11	8	12	10	6	9	65	66
SDN Peniron III	10	11	10	8	9	16	60	66
13. SDN Watulawang	11	15	13	13	17	20	65	85

Sumber Data : UPTD Dikpora Kec. Pejagoan

Tabel : 4.1.3 Banyaknya Siswa SD Dirinci Menurut Agama Yang Dianut

Nama Sekolah	Islam		Protestan		Katolik	
	L	P	L	P	L	P
(1)	(2)	(3)	(4)	(5)	(6)	(7)
<i>Jumlah Tahun 2010</i>	2724	2642	4	5	2	0
<i>Jumlah Tahun 2011</i>	2552	2466	3	9	3	0
<i>Jumlah</i>	2187	2227	6	11	1	0
1. SDN Logede I	85	91	-	-	-	-
SDN Logede II	65	56	-	-	-	0
2. SDN Kewayuhan I	113	104	-	-	-	-
SDN Kewayuhan II	97	68	-	-	-	-
SDN Kewayuhan III	6	9	-	-	-	-
SDN Kewayuhan IV	82	106	-	-	-	-
3. SDN Kedawang I	84	99	-	-	-	-
SDN Kedawang II	55	50	-	-	-	-
SDN Kedawang III	104	109	-	-	-	-
SDN Kedawang IV	125	143	-	-	-	-
4. SDN Pejagoan I	96	87	2	1	1	0
SDN Pejagoan II	112	101	-	-	-	-
SDN Pejagoan IV	48	45	-	-	-	-
5. SDN Kebulusan I	70	75	-	-	-	-
SDN Kebulusan II	97	90	-	-	-	-
SDN Kebulusan III	80	92	-	-	-	-
6. SDN Aditirto I	18	99	-	-	-	-
7. SDN Karangpoh I	86	81	-	-	-	-
SDN Karangpoh II	11	12	-	-	-	-
8. SDN Jemur I	155	115	-	-	-	-
9. SDN Prigi I	77	62	-	-	-	-
SDN Prigi II	129	144	-	-	-	-
10. SDN Kebagoran I	69	70	-	-	-	-
11. SDN Pengaringn I	78	60	4	10	-	-
12. SDN Peniron I	55	42	-	-	-	-
SDN Peniron II	65	66	-	-	-	-
SDN Peniron III	60	66	-	-	-	-
13. SDN Watulawang I	65	85	-	-	-	-

Sumber Data : UPTD Dikpora Kec. Pejagoan

Tabel : 4.1.4 Banyaknya Siswa SD Dirinci Menurut Kelompok Umur

Nama Sekolah	<6		7		8		9	
	L	P	L	P	L	P	L	P
(1)	(2)	(3)	(4)	(5)	(6)	(7)	(8)	(9)
<i>Jumlah Tahun 2010</i>	168	311	409	392	402	381	401	420
<i>Jumlah Tahun 2011</i>	154	190	356	399	440	421	443	416
Jumlah	185	194	333	334	385	411	376	436
1. SDN Logede I	4	7	13	12	24	18	16	16
SDN Logede II	4	6	10	9	16	12	9	7
2. SDN Kewayuhan I	0	0	13	28	18	11	30	25
SDN Kewayuhan II	11	9	21	15	5	8	10	13
SDN Kewayuhan III	0	0	5	7	15	15	9	6
SDN Kewayuhan IV	2	10	15	15	10	13	8	24
3. SDN Kedawung I	15	13	11	18	7	19	18	16
SDN Kedawung II	9	10	4	11	14	10	7	3
SDN Kedawung III	11	11	15	12	21	19	16	13
SDN Kedawung IV	6	14	17	21	22	20	14	40
4. SDN Pejagoan I	6	10	9	9	15	17	12	16
SDN Pejagoan II	16	15	10	10	20	20	23	24
SDN Pejagoan IV	2	1	18	13	6	10	5	2
5. SDN Kebulusan I	9	10	5	5	13	24	11	9
SDN Kebulusan II	15	8	10	18	14	10	15	19
SDN Kebulusan III	8	6	13	10	14	17	5	17
6. SDN Aditirto I	0	0	17	11	10	10	15	22
7. SDN Karangpoh I	11	11	10	6	6	11	7	17
SDN Karangpoh II	6	2	11	12	13	15	12	17
8. SDN Jemur I	6	2	17	11	21	21	22	16
9. SDN Prigi I	7	6	11	13	8	10	15	9
SDN Prigi II	10	11	24	20	13	18	27	37
10. SDN Kebagoran I	3	4	12	13	11	15	11	12
11. SDN Pengaringin I	5	14	21	19	18	9	15	13
12. SDN Peniron I	3	2	5	5	10	8	8	15
SDN Peniron II	9	6	7	3	12	22	10	5
SDN Peniron III	7	6	6	8	14	15	4	3
13. SDN Watulawang I	0	0	3	0	15	14	22	20

Sumber Data : UPTD Dikpora Kec. Pejagoan

Tabel : 4.1.4 (Lanjutan)

Nama Sekolah	10		11		12		13	
	L	P	L	P	L	P	L	P
(1)	(2)	(3)	(4)	(5)	(6)	(7)	(8)	(9)
<i>Jumlah Tahun 2010</i>	443	461	409	375	311	228	121	64
<i>Jumlah Tahun 2011</i>	399	378	374	388	268	197	94	53
Jumlah	403	408	384	367	271	199	91	40
1. SDN Logede I	10	14	16	17	3	7	3	1
SDN Logede II	12	14	11	12	10	5	7	3
2. SDN Kewayuhan I	21	25	15	11	5	2	3	2
SDN Kewayuhan II	5	3	17	15	17	5	5	0
SDN Kewayuhan III	1	8	5	7	21	15	9	3
SDN Kewayuhan IV	18	26	11	14	7	5	3	1
3. SDN Kedawung I	16	18	9	14	5	2	1	1
SDN Kedawung II	8	6	4	4	6	4	2	2
SDN Kedawung III	31	24	7	12	5	0	0	1
SDN Kedawung IV	25	16	26	17	12	11	3	2
4. SDN Pejagoan I	15	10	18	12	18	9	8	2
SDN Pejagoan II	27	18	16	14	0	0	0	0
SDN Pejagoan IV	10	6	9	12	5	6	1	0
5. SDN Kebulusan I	10	14	12	14	6	6	2	2
SDN Kebulusan II	13	15	13	14	12	6	5	0
SDN Kebulusan III	8	19	10	11	15	8	3	2
6. SDN Aditirto I	20	22	24	14	17	14	5	5
7. SDN Karangpoh I	15	15	17	19	12	9	4	1
SDN Karangpoh II	1	14	23	22	15	16	8	4
8. SDN Jemur I	28	25	28	22	21	13	10	4
9. SDN Prigi I	13	15	11	9	10	2	2	1
SDN Prigi II	21	23	25	20	8	8	0	1
10. SDN Kebagoran I	6	4	10	6	13	13	5	2
11. SDN Pengaringin I	11	12	10	9	1	1	0	0
12. SDN Peniron I	20	8	9	4	0	0	0	0
SDN Peniron II	15	11	6	8	1	3	0	0
SDN Peniron III	8	8	9	17	9	10	2	0
13. SDN Watulawang I	15	15	13	17	17	19	0	0

Sumber Data : UPTD Dikpora Kec. Pejagoan

Tabel : 4.1.4 (Lanjutan)

Nama Sekolah	14		15 <		Jumlah	
	L	P	L	P	L	P
(1)	(2)	(3)	(4)	(5)	(6)	(7)
<i>Jumlah Tahun 2010</i>	28	10	9	1	2733	2642
<i>Jumlah Tahun 2011</i>	35	11	6	5	2569	2458
<i>Jumlah</i>	36	5	12	2	2476	2396
1. SDN Logede I	3	0	0	0	92	92
SDN Logede II	4	0	1	0	84	68
2. SDN Kewayuhan I	1	0	4	1	110	105
SDN Kewayuhan II	0	0	0	0	91	68
SDN Kewayuhan III	6	0	2	0	73	61
SDN Kewayuhan IV	0	0	0	0	74	108
3. SDN Kedawang I	1	0	0	0	83	101
SDN Kedawang II	1	0	0	0	55	50
SDN Kedawang III	2	0	0	0	108	92
SDN Kedawang IV	1	1	1	0	127	142
4. SDN Pejagoan I	4	0	0	0	105	85
SDN Pejagoan II	0	0	0	0	112	101
SDN Pejagoan IV	0	0	0	0	56	50
5. SDN Kebulusan I	1	0	2	0	71	84
SDN Kebulusan II	0	0	0	0	97	90
SDN Kebulusan III	3	2	0	0	79	92
6. SDN Aditirto I	0	1	0	0	108	99
7. SDN Karangpoh I	2	1	1	0	85	90
SDN Karangpoh II	3	0	0	0	92	102
8. SDN Jemur I	2	0	0	1	155	115
9. SDN Prigi I	0	0	0	0	77	65
SDN Prigi II	0	0	0	0	128	138
10. SDN Kebagoran I	0	0	0	0	71	69
11. SDN Pengaringin I	0	0	0	0	81	77
12. SDN Peniron I	0	0	0	0	55	42
SDN Peniron II	0	0	0	0	60	58
SDN Peniron III	2	0	1	0	62	67
13. SDN Watulawang I	0	0	0	0	85	85

Sumber Data : UPTD Dikpora Kec. Pejagoan

Tabel : 4.1.5 Banyaknya Luas Lahan Dan Luas Bangunan Dirinci Menurut Sekolah

Nama Sekolah	Luas Tanah (M ²)	Luas Bangunan (M ²)
(1)	(2)	(3)
<i>Jumlah Tahun 2010</i>	<i>42271,3</i>	<i>23700</i>
<i>Jumlah Tahun 2011</i>	<i>42271,3</i>	<i>23700</i>
Jumlah	51.305,25	29.392,01
1. SDN Logede I	1.278,00	406,00
SDN Logede II	1.680,00	646,36
2. SDN Kewayuhan I	1.278,00	406,00
SDN Kewayuhan II	1.456,00	269,00
SDN Kewayuhan III	766,00	402,00
SDN Kewayuhan IV	2.100,00	634,00
3. SDN Kedawung I	1.154,00	350,00
SDN Kedawung II	1.108,00	445,00
SDN Kedawung III	1.787,75	613,85
SDN Kedawung IV	1.740,00	576,00
4. SDN Pejagoan I	1.780,00	1.060,00
SDN Pejagoan II	1.448,00	997,00
SDN Pejagoan IV	1.213,00	542,00
5. SDN Kebulusan I	1.967,00	722,30
SDN Kebulusan II	1.960,00	697,00
SDN Kebuluasn III	1.785,00	625,22
6. SDN Aditirto I	2.273,00	487,00
7. SDN Karangpoh I	11.102,50	358,00
SDN Karangpoh II	1.576,00	522,00
8. SDN Jemur I	2.387,00	845,00
9. SDN Prigi I	0,00	0,00
SDN Prigi II	1.642,00	9.075,00
10. SDN Kebagoran I	996,00	512,28
11. SDN Pengaringn I	1.250,00	5.879,00
12. SDN Peniron I	770,00	598,00
SDN Peniron II	1.605,00	595,00
SDN Peniron III	1.375,00	551,00
13. SDN Watulawang I	1.828,00	578,00

Sumber Data : UPTD Dikpora Kec. Pejagoan

Tabel : 4.1.6 Banyaknya Karyawan Dirinci Menurut Status Pekerjaan Di Lingkungan

Nama Sekolah	Kepala Sekolah	Guru Kelas	Guru PAI	Guru OR
(1)	(2)	(3)	(4)	(5)
<i>Jumlah Tahun 2010</i>	28	163	35	23
<i>Jumlah Tahun 2011</i>	28	170	31	23
Jumlah	28	173	31	27
1. SDN Logede I	1	5	1	1
SDN Logede II	1	6	1	1
2. SDN Kewayuhan I	1	7	1	1
SDN Kewayuhan II	1	6	1	1
SDN Kewayuhan III	1	6	1	1
SDN Kewayuhan IV	1	4	1	1
3. SDN Kedawung I	1	6	1	1
SDN Kedawung II	1	5	1	0
SDN Kedawung III	1	7	1	1
SDN Kedawung IV	1	6	1	1
4. SDN Pejagoan I	1	6	4	1
SDN Pejagoan II	1	12	1	1
SDN Pejagoan IV	1	6	1	1
5. SDN Kebulusan I	1	6	1	1
SDN Kebulusan II	1	6	1	2
SDN Kebuluasn III	1	5	1	1
6. SDN Aditirto I	1	7	1	1
7. SDN Karangpoh I	1	6	1	1
SDN Karangpoh II	1	6	1	0
8. SDN Jemur I	1	8	1	1
9. SDN Prigi I	1	6	1	1
SDN Prigi II	1	7	1	1
10. SDN Kebagoran I	1	6	1	1
11. SDN Pengaringin I	1	6	1	1
12. SDN Peniron I	1	4	1	1
SDN Peniron II	1	7	1	1
SDN Peniron III	1	5	1	1
13. SDN Watulawang I	1	6	1	1

Sumber Data : UPTD Dikpora Kec. Pejagoan

Tabel : 4.1.6 (Lanjutan)

Nama Sekolah	Penjaga	GTT Kelas	GTT PAI
(1)	(6)	(7)	(8)
<i>Jumlah Tahun 2010</i>	23	51	2
<i>Jumlah Tahun 2011</i>	27	53	3
Jumlah	26	52	2
1. SDN Logede I	1	1	0
SDN Logede II	1	1	0
2. SDN Kewayuhan I	1	1	0
SDN Kewayuhan II	1	1	0
SDN Kewayuhan III	1	2	0
SDN Kewayuhan IV	1	3	0
3. SDN Kedawang I	1	3	0
SDN Kedawang II	1	2	0
SDN Kedawang III	1	1	2
SDN Kedawang IV	0	4	0
4. SDN Pejagoan I	1	2	0
SDN Pejagoan II	2	4	0
SDN Pejagoan IV	1	1	0
5. SDN Kebulusan I	1	4	0
SDN Kebulusan II	1	1	0
SDN Kebuluasn III	0	2	0
6. SDN Aditirto I	2	1	0
7. SDN Karangpoh I	0	2	0
SDN Karangpoh II	1	0	0
8. SDN Jemur I	1	3	0
9. SDN Prigi I	1	2	0
SDN Prigi II	1	3	0
10. SDN Kebagoran I	1	0	0
11. SDN Pengaringn I	1	1	0
12. SDN Peniron I	1	1	0
SDN Peniron II	0	2	0
SDN Peniron III	1	2	0
13. SDN Watulawang I	1	2	0

Sumber Data : UPTD Dikpora Kec. Pejagoan

Tabel : 4.1.6 (Lanjutan)

Nama Sekolah	GTT OR	PTT	Jumlah
(1)	(9)	(10)	(11)
<i>Jumlah Tahun 2010</i>	<i>14</i>	<i>11</i>	<i>355</i>
<i>Jumlah Tahun 2011</i>	<i>14</i>	<i>11</i>	<i>355</i>
<i>Jumlah</i>	<i>14</i>	<i>11</i>	<i>355</i>
1. SDN Logede I	1	0	11
SDN Logede II	1	2	14
2. SDN Kewayuhan I	0	0	12
SDN Kewayuhan II	1	0	12
SDN Kewayuhan III	0	0	12
SDN Kewayuhan IV	0	2	13
3. SDN Kedawung I	1	0	14
SDN Kedawung II	1	0	11
SDN Kedawung III	0	0	14
SDN Kedawung IV	0	1	14
4. SDN Pejagoan I	0	2	17
SDN Pejagoan II	0	0	21
SDN Pejagoan IV	0	0	11
5. SDN Kebulusan I	0	1	15
SDN Kebulusan II	0	1	13
SDN Kebuluasn III	0	2	12
6. SDN Aditirto I	1	3	17
7. SDN Karangpoh I	0	1	12
SDN Karangpoh II	1	1	11
8. SDN Jemur I	0	0	15
9. SDN Prigi I	0	0	12
SDN Prigi II	0	0	14
10. SDN Kebagoran I	0	1	11
11. SDN Pengaringn I	1	0	12
12. SDN Peniron I	1	0	10
SDN Peniron II	0	2	14
SDN Peniron III	1	0	12
13. SDN Watulawang I	0	1	13

Sumber Data : UPTD Dikpora Kec. Pejagoan

Tabel : 4.1.7 Banyaknya Siswa Sekolah Dasar Swasta

Nama Sekolah	Desa	Jumlah Siswa		Jumlah
		L	P	
(1)		(2)	(3)	(4)
<i>Jumlah Tahun 2010</i>		69	54	124
<i>Jumlah Tahun 2011</i>		69	54	123
Jumlah		69	54	123
1. SD Muhammadiyah	Pejagoan	44	31	75
2. SDI As-Salaam	Pejagoan	54	54	108

Sumber Data : UPTD Dikpora Kec. Pejagoan

Tabel : 4.1.8 Banyaknya Karyawan Dirinci Menurut Status Pekerjaan Di Lingkungan

Nama Sekolah	Kepala Sekolah	Guru Kelas	TU	Penjaga	Jumlah
(1)	(2)	(3)	(4)	(5)	(6)
<i>Jumlah Tahun 2009</i>	2	18	1	1	22
<i>Jumlah Tahun 2010</i>	2	12	1	1	16
Jumlah	2	18	1	1	22
1. SD Muhammadiyah	1	8	-	1	10
2. SDI As-Salaam	1	10	1	-	12

Sumber Data : UPTD Dikpora Kec. Pejagoan

Tabel : 4.2.1
 Banyaknya Sarana Kesehatan
 Dirinci Per Desa

Desa / Kelurahan	Rumah Sakit	Rumah Sakit Bersalin	Poliklinik/Balai Pengobatan
(1)	(2)	(3)	(4)
<i>Jumlah Tahun 2009</i>	0	1	1
<i>Jumlah Tahun 2010</i>	0	1	1
Jumlah	0	1	1
1. Logede	-	-	-
2. Kuwayuhan	-	1	1
3. Kedawung	-	-	-
4. Pejagoan	-	-	-
5. Kebulusan	-	-	-
6. Aditirto	-	-	-
7. Karangpoh	-	-	-
8. Jemur	-	-	-
9. Prigi	-	-	-
10. Kebagoran	-	-	-
11. Pengaringan	-	-	-
12. Peniron	-	-	-
13. Watulawang	-	-	-

Sumber Data : Potensi Desa 2011 Kec. Pejagoan

Tabel : 4.2.1 (Lanjutan)

Desa / Kelurahan	Puskesmas	Puskesmas Pembantu	Tempat Praktek Dokter	Tempat Praktek Bidan
(1)	(5)	(6)	(7)	(8)
<i>Jumlah Tahun 2010</i>	1	2	2	9
<i>Jumlah Tahun 2011</i>	1	2	2	9
<i>Jumlah</i>	1	2	2	9
1. Logede	-	-	-	1
2. Kuwayuhan	-	-	1	1
3. Kedawung	-	1	-	1
4. Pejagoan	1	-	1	1
5. Kebulusan	-	-	-	1
6. Aditirto	-	-	-	-
7. Karangpoh	-	-	-	1
8. Jemur	-	-	-	-
9. Prigi	-	-	-	1
10. Kebagoran	-	1	-	1
11. Pengaringan	-	-	-	-
12. Peniron	-	-	-	1
13. Watulawang	-	-	-	-

Sumber Data : Potensi Desa 2012 Kec. Pejagoan

Tabel : 4.2.1 (Lanjutan)

Desa / Kelurahan	Polindes	Posyandu	Apotik	Toko Khusus Obat/Jamu
(1)	(9)	(10)	(11)	(12)
<i>Jumlah Tahun 2010</i>	9	63	0	0
<i>Jumlah Tahun 2011</i>	9	63	0	0
<i>Jumlah</i>	9	63	0	0
1. Logede	1	5	-	-
2. Kuwayuhan	1	5	-	-
3. Kedawung	-	8	-	-
4. Pejagoan	-	7	-	-
5. Kebulusan	1	4	-	-
6. Aditirto	-	2	-	-
7. Karangpoh	1	4	-	-
8. Jemur	1	5	-	-
9. Prigi	1	3	-	-
10. Kebagoran	-	4	-	-
11. Pengaringan	1	2	-	-
12. Peniron	1	12	-	-
13. Watulawang	1	2	-	-

Sumber Data : Potensi Desa 2012 Kec. Pejagoan

Tabel : 4.2.2
Banyaknya Peserta KB Menurut
Metode Kontrasepsi Yang Dipakai
Dirinci Per Desa

Desa / Kelurahan	IUD		MOW		MOP		Kondom	
	P	S	P	S	P	S	P	S
(1)	(2)	(3)	(4)	(5)	(6)	(7)	(8)	(9)
<i>Jumlah Tahun 2010</i>	179	94	162	28	8	4	28	33
<i>Jumlah Tahun 2011</i>	207	69	8	0	124	28	28	50
Jumlah	228	79	127	28	8	0	27	51
1. Logede	9	4	15	3	3	0	7	7
2. Kuwayuhan	44	20	4	6	1	0	-	4
3. Kedawung	58	13	34	2	0	0	-	17
4. Pejagoan	35	17	25	3	2	0	2	1
5. Kebulusan	17	15	6	7	1	0	7	2
6. Aditirto	10	-	2	2	0	0	1	3
7. Karangpoh	18	-	16	1	1	0	6	1
8. Jemur	9	8	1	1	0	0	-	6
9. Prigi	5	-	6	-	0	0	1	-
10. Kebagoran	10	1	6	1	0	0	-	6
11. Pengaringan	6	-	1	-	0	0	-	2
12. Peniron	2	1	9	2	0	0	2	2
13. Watulawang	5	-	2	-	0	0	1	-

Sumber Data : UPTD BPPKB Kec. Pejagoan

Tabel : 4.2.2 (Lanjutan)

Desa / Kelurahan	IMPLAT		Suntik		PIL		Jumlah	
	P	S	P	S	P	S	P	S
(1)	(10)	(11)	(12)	(13)	(14)	(15)	(16)	(17)
<i>Jumlah Tahun 2010</i>	1037		3586		903		5526	
<i>Jumlah Tahun 2011</i>	1037		3586		903		5526	
Jumlah	1.147	140	971	2.880	571	142	3.174	2.891
1. Logede	67	11	53	185	51	12	152	239
2. Kuwayuhan	80	18	115	434	58	15	356	400
3. Kedawung	120	16	92	576	103	30	401	634
4. Pejagoan	121	9	126	312	64	11	327	363
5. Kebulusan	88	5	154	275	29	14	311	288
6. Aditirto	83	3	16	199	30	5	288	57
7. Karangpoh	86	1	186	52	16	1	344	8
8. Jemur	100	15	50	304	36	20	203	325
9. Prigi	50	-	36	87	67	-	213	22
10. Kebagoran	97	26	16	62	22	17	157	86
11. Pengaringan	61	8	5	2	1	3	66	11
12. Peniron	138	23	100	342	90	13	291	385
13. Watulawang	56	5	22	50	4	1	65	73

Sumber Data : UPTD BPPKB Kec. Pejagoan

**Tabel : 4.2.3 Banyaknya Bukan Peserta KB Tahun 2011
Kecamatan Pejagoan Dirinci Per Desa**

Desa / Kelurahan	Hamil	Ingin Anak Segera	Ingin Anak Ditunda	Tidak Ingin Anak Lagi
(1)	(2)	(3)	(4)	(5)
<i>Jumlah Tahun 2010</i>	276	491	479	542
<i>Jumlah Tahun 2011</i>	319	513	496	480
<i>Jumlah</i>	253	496	462	470
1. Logede	21	32	32	31
2. Kuwayuhan	19	95	52	53
3. Kedawung	28	67	72	112
4. Pejagoan	19	75	68	30
5. Kebulusan	19	43	52	56
6. Aditirto	20	29	28	19
7. Karangpoh	21	25	19	36
8. Jemur	22	33	51	40
9. Prigi	15	22	17	14
10. Kebagoran	10	23	10	23
11. Pengaringan	3	5	4	2
12. Peniron	45	40	50	45
13. Watulawang	11	7	7	9

Sumber Data : UPTD BPPKB Kec. Pejagoan

Tabel : 4.3.1 Banyaknya Penduduk Menurut Agama Yang Di Anut Dirinci Per Desa

Desa / Kelurahan	Agama					Jumlah
	Islam	Kristen Katolik	Krinten Protestan	Hindu	Budha	
(1)	(2)	(3)	(4)	(5)	(6)	(7)
<i>Jumlah Tahun 2010</i>	56898	201	13	2	0	57114
<i>Jumlah Tahun 2011</i>	47426	201	13	2	0	47642
<i>Jumlah</i>	48.188	57	15	0	0	48.376
1. Logede	3.078	12	-	-	-	3.090
2. Kuwayuhan	6.328	-	1	-	-	6.329
3. Kedawung	8.701	15	-	-	-	8.716
4. Pejagoan	5.438	2	0	-	-	5.442
5. Kebulusan	4.341	-	-	-	-	4.341
6. Aditirto	2.506	-	-	-	-	2.506
7. Karangpoh	2.790	24	0	-	-	2.827
8. Jemur	4.539	-	-	-	-	4.539
9. Prigi	1.837	-	-	-	-	1.837
10. Kebagoran	1.656	4	-	-	-	1.660
11. Pengaringan	476	0	77	-	-	553
12. Peniron	5.575	-	-	-	-	5.575
13. Watulawang	961	-	-	-	-	961

Sumber Data : KUA Kec. Pejagoan

Tabel : 4.3.2 **Banyaknya Sarana Tempat Ibadah
Dirinci Per Desa**

Desa / Kelurahan	Masjid	Musholla	Gereja	Wihara	Pura
(1)	(2)	(3)	(4)	(5)	(6)
<i>Jumlah Tahun 2010</i>	42	176	1	0	0
<i>Jumlah Tahun 2011</i>	38	161	1	0	0
<i>Jumlah</i>	37	169	1	0	0
1. Logede	1	9	-	-	-
2. Kuwayuhan	6	13	-	-	-
3. Kedawung	6	27	-	-	-
4. Pejagoan	4	18	-	-	-
5. Kebulusan	2	14	-	-	-
6. Aditirto	2	13	-	-	-
7. Karangpoh	2	8	-	-	-
8. Jemur	3	23	-	-	-
9. Prigi	3	7	-	-	-
10. Kebagoran	2	4	-	-	-
11. Pengaringan	1	1	1	-	-
12. Peniron	4	29	-	-	-
13. Watulawang	1	3	-	-	-

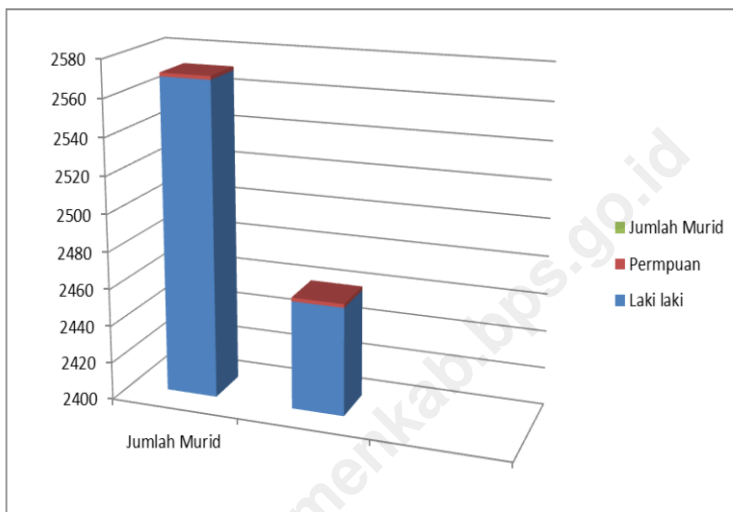
Sumber Data : KUA Kec. Pejagoan

Tabel : 4.3.3
Banyaknya Kejadian Nikah Talak Cerai
Dan Rujuk Dirinci Per Desa
Di Kecamatan Pejagoan

Desa / Kelurahan	Jumlah			
	Nikah	Talak	Cerai	Rujuk
(1)	(2)	(3)	(4)	(5)
<i>Jumlah Tahun 2010</i>	600	15	43	
<i>Jumlah Tahun 2011</i>	700	14	43	0
Jumlah	556	12	49	0
1. Logede	34	0	2	0
2. Kuwayuhan	65	2	3	0
3. Kedawung	112	1	10	0
4. Pejagoan	52	1	6	0
5. Kebulusan	38	0	6	0
6. Aditirto	37	1	2	0
7. Karangpoh	28	2	4	0
8. Jemur	56	0	5	0
9. Prigi	30	4	3	0
10. Kebagoran	22	0	5	0
11. Pengaringan	11	0	0	0
12. Peniron	61	1	3	0
13. Watulawang	10	0	0	0

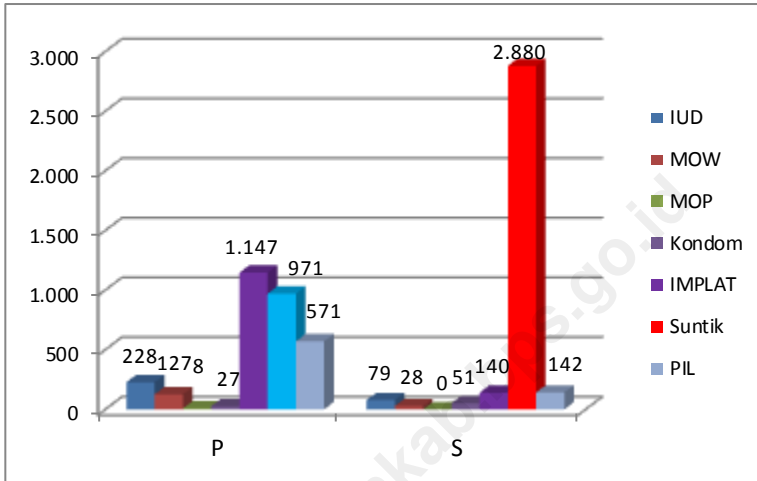
Sumber Data : KUA Kec. Pejagoan

Grafik : 4.1.1
Jumlah Murid SD Menurut Jenis Kelamin



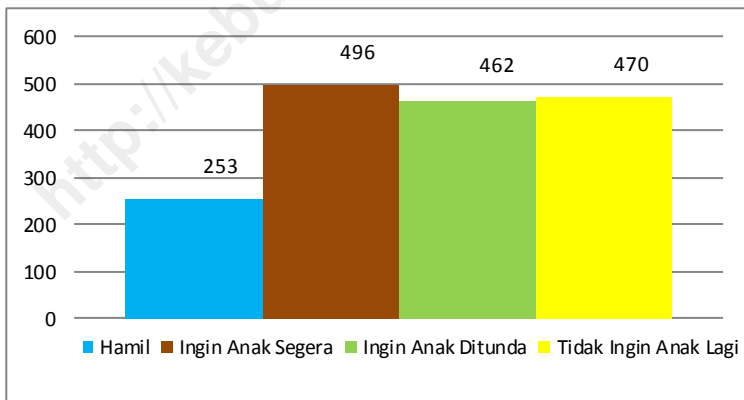
Grafik : 4.2.1

Banyaknya Peserta KB Menurut Jenisnya

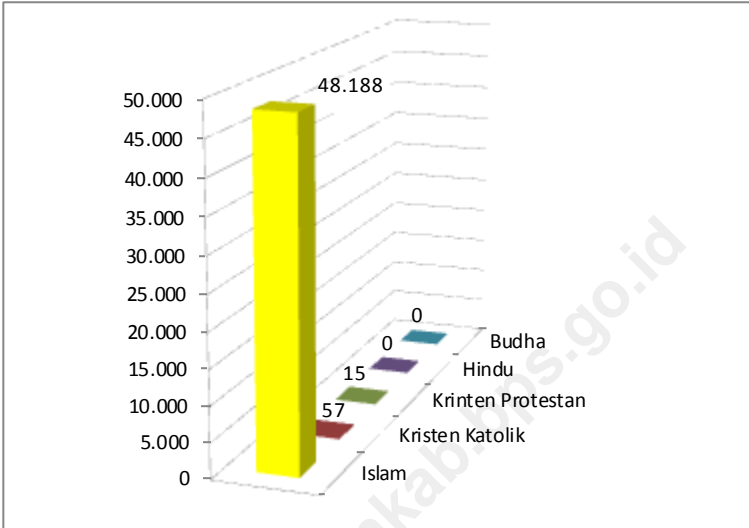


Grafik : 4.2.2

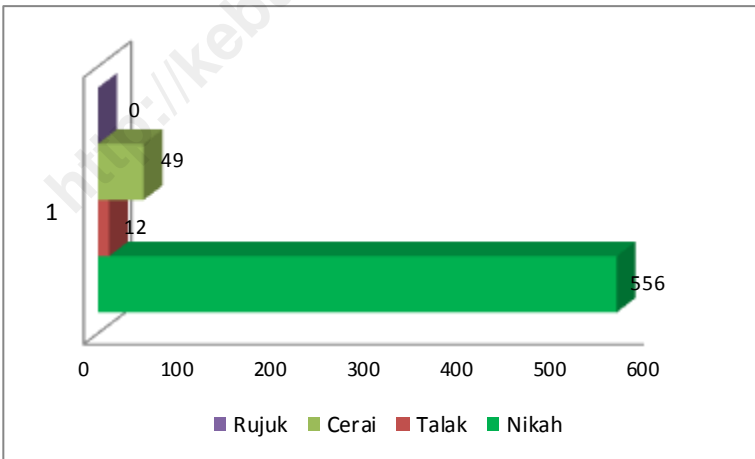
Banyaknya Bukan Peserta KB Tahun 2009



Grafik : 4.3.1
 Banyaknya Penduduk Menurut Agama



Grafik : 4.3.1
 Banyaknya Kejadian Nikah Talak Cerai Dan Rujuk



**Banyaknya Keluarga Tani Menurut
Dirinci Per Desa**

Desa / Kelurahan	Kepala Keluarga (KK) Tani	Jumlah Keluarga Tani (Orang)				Total
		Pemilik Lahan Tidak Meng- garap	Pemilik Lahan Meng- garap	Peng- garap	Buruh Tani	
(1)	(2)	(3)	(4)	(5)	(6)	(7)
<i>Jumlah Tahun 2010</i>	9244	1916	3771	2592	2625	10884
<i>Jumlah Tahun 2011</i>	9244	1916	3771	2592	2625	10884
Jumlah	9244	1916	3771	2592	2625	10884
1. Logede	250	10	100	60	318	488
2. Kuw ayuhan	1415	-	-	411	715	1126
3. Kedaw ung	2025	15	1406	164	184	1769
4. Pejagoan	514	772	555	26	100	1453
5. Kebulusan	395	18	80	280	25	403
6. Aditirto	642	246	50	396	306	998
7. Karangpoh	657	3	113	442	176	734
8. Jemur	900	750	250	-	100	1100
9. Prigi	375	100	260	275	65	700
10. Kebagoran	386	-	351	20	100	471
11. Pengaringan	172	-	106	31	140	277
12. Peniron	1287	2	500	487	396	1365
13. Watulaw ang	226	-	-	-	-	-

Sumber : UPTD DISTANAK Kec. Pejagoan

Tabel : 5.2 **Banyaknya Kelompok Tani Menurut**

Desa / Kelurahan	Jumlah Kelom- pok Tani	Tani Dewasa		Tani Wanita		Taruna Tani	
		Jml. Kel	Jml. Anggota	Jml. Kel	Jml. Anggota	Jml. Kel	Jml. Anggota
(1)	(2)	(3)	(4)	(5)	(6)	(7)	(8)
<i>Jumlah Tahun 2010</i>	38	38	1982	0	0	0	0
<i>Jumlah Tahun 2011</i>	38	38	1982	0	0	0	0
Jumlah	38	38	1982	0	0	0	0
1. Logede	4	4	173	-	-	-	-
2. Kuwayuhan	-	-	-	-	-	-	-
3. Kedawung	5	5	176	-	-	-	-
4. Pejagoan	-	-	-	-	-	-	-
5. Kebulusan	7	7	584	-	-	-	-
6. Aditirto	-	-	-	-	-	-	-
7. Karangpoh	-	-	-	-	-	-	-
8. Jemur	3	3	92	-	-	-	-
9. Prigi	-	-	-	-	-	-	-
10. Kebagoran	6	6	344	-	-	-	-
11. Pengaringan	5	5	108	-	-	-	-
12. Peniron	8	8	505	-	-	-	-
13. Watulawang	-	-	-	-	-	-	-

Sumber : UPTD DISTANAK Kec. Pejagoan

Tabel : 5.3 Banyaknya Populasi Ternak Besar Dan

Desa / Kelurahan	Ternak Besar				Ternak Kecil		
	Sapi Perah	Sapi Biasa	Kerbau	Kuda	Kambing	Domba	Babi
(1)	(2)	(3)	(4)	(5)	(6)	(7)	(8)
<i>Jumlah Tahun 2010</i>	0	818	23	8	2565	89	0
<i>Jumlah Tahun 2011</i>	0	2046	34	15	2705	20	0
Jumlah	0	2251	17	7	1412	23	0
1. Logede	-	48	-	-	34	0	-
2. Kuwayuhan	-	105	6	3	142	0	-
3. Kedawung	-	70	-	1	132	0	-
4. Pejagoan	-	17	-	1	97	0	-
5. Kebulusan	-	29	-	1	56	0	-
6. Aditirto	-	31	-	-	51	0	-
7. Karangpoh	-	10	-	-	75	23	-
8. Jemur	-	56	-	-	185	-	-
9. Prigi	-	61	-	-	63	0	-
10. Kebagoran	-	12	3	-	142	0	-
11. Pengaringan	-	314	-	-	116	0	-
12. Peniron	-	1315	8	1	276	0	-
13. Watulawang	-	183	-	-	43	0	-

Sumber : Potensi Desa Kec. Pejagoan

Tabel : 5.4 **Banyaknya Populasi Unggas
Menurut Jenisnya Dirinci Per Desa**

Desa / Kelurahan	Jumlah Unggas			
	Ayam	Bebek	Angsa	Entok
(1)	(2)	(3)	(4)	(5)
<i>Jumlah Tahun 2010</i>	19.935	2.030	18	47
<i>Jumlah Tahun 2011</i>	36.269	4.620	17	234
Jumlah	89.875	623	124	476
1. Logede	7.435	61	0	27
2. Kuwayuhan	21.234	68	0	0
3. Kedawung	11.674	85	0	86
4. Pejagoan	22.122	40	0	25
5. Kebulusan	4.486	78	0	20
6. Aditirto	1.545	82	0	8
7. Karangpoh	2.254	42	0	34
8. Jemur	8.676	52	0	30
9. Prigi	984	27	0	0
10. Kebagoran	4.434	34	70	192
11. Pengaringan	852	0	54	0
12. Peniron	3.355	54	0	54
13. Watulawang	824	0	0	0

Sumber : Potensi Desa Kec. Pejagoan

**Banyaknya Peralatan Pertanian (Alsintan)
Menurut Pemiliknya Dirinci Per Desa**

Desa / Kelurahan	Jumlah Huller			Hand Sprayer		
	Milik Peta ni	Milik Dinas	Milik Sw asta	Milik Petan i	Milik Dinas	Milik Sw a sta
(1)	(2)	(3)	(4)	(5)	(6)	(7)
<i>Jumlah Tahun 2010</i>	22	0	225	1	0	0
<i>Jumlah Tahun 2011</i>	22	0	225	1	0	0
Jumlah	22	0	225	1	0	0
1. Logede	4	-	4	-	-	-
2. Kuwayuhar	1	-	4	-	-	-
3. Kedawung	1	-	9	-	-	-
4. Pejagoan	1	-	2	-	-	-
5. Kebulusan	1	-	14	-	-	-
6. Aditirto	2	-	6	-	-	-
7. Karangpoh	1	-	5	-	-	-
8. Jemur	2	-	10	-	-	-
9. Prigi	1	-	8	-	-	-
10. Kebagoran	1	-	33	-	-	-
11. Pengaringa	1	-	11	1	-	-
12. Peniron	5	-	107	-	-	-
13. Watulawan	1	-	12	-	-	-

Sumber : UPTD DISTANAK Kec. Pejagoan

Tabel : 6.1 Ada Tidaknya Kelompok
Pertokoan, Bangunan Pasar
Dan Pasar Tanpa Bangunan Dirinci Per Desa

Desa / Kelurahan	Kelompok Pertokoan	Bangunan Pasar Permanen/Semi Permanen	Pasar Tanpa Bangunan Permanen
(1)	(2)	(3)	(4)
1. Logede	Tidak ada	Tidak ada	Tidak ada
2. Kuw ayuhan	Tidak ada	Tidak ada	Tidak ada
3. Kedaw ung	Tidak ada	Tidak ada	Tidak ada
4. Pejagoan	Ada	Ada	Tidak ada
5. Kebulusan	Tidak ada	Tidak ada	Tidak ada
6. Aditirto	Tidak ada	Tidak ada	Tidak ada
7. Karangpoh	Tidak ada	Tidak ada	Tidak ada
8. Jemur	Tidak ada	Tidak ada	Tidak ada
9. Prigi	Tidak ada	Tidak ada	Tidak ada
10. Kebagoran	Tidak ada	Tidak ada	Tidak ada
11. Pengaringan	Tidak ada	Tidak ada	Tidak ada
12. Peniron	Tidak ada	Ada	Ada
13. Watulaw ang	Tidak ada	Tidak ada	Tidak ada

Sumber Data : Potensi Desa 2012 Kec. Pejagoan

Tabel : 6.2 Banyaknya Usaha Perdagangan Menurut Jenis Dirinci Per Desa

Desa / Kelurahan	Super Market/ Pasar Sw alayan/ Toserba, Mini Market	Warung/ Kedai Makanan	Toko/Warung Kelontong
(1)	(2)	(3)	(4)
<i>Jumlah Tahun 2010</i>	2	101	230
<i>Jumlah Tahun 2011</i>	2	101	233
<i>Jumlah</i>	2	101	233
1. Logede	-	20	3
2. Kuw ayuhan	-	8	26
3. Kedaw ung	-	6	17
4. Pejagoan	2	16	8
5. Kebulusan	-	20	30
6. Aditirto	-	1	30
7. Karangpoh	-	4	27
8. Jemur	-	4	38
9. Prigi	-	4	7
10. Kebagoran	-	1	10
11. Pengaringan	-	3	5
12. Peniron	-	10	24
13. Watulaw ang	-	4	8

Sumber Data : Potensi Desa 2012Kec. Pejagoan

<http://kebumenkab.bps.go.id>

DATA

Mencerdaskan Bangsa

<http://kebumenkab.bps.go.id>



Badan Pusat Statistik Kabupaten Kebumen

JL. Arungbinang 17 A, Kebumen

Telp/fax: (0287) 381163

e-mail: bps3305@bps.go.id

website: kebumenkab.bps.go.id