

# STATISTIK DAERAH

## Kecamatan Ulok Kupai

### 2015



**STATISTIK DAERAH  
KECAMATAN ULOK KUPAI  
2015**

<http://bengkuluutarakab.bps.go.id>



*Badan Pusat Statistik  
Kabupaten Bengkulu Utara*

# STATISTIK DAERAH KECAMATAN ULOK KUPAI 2015

ISSN :

No. Publikasi : 170305.1516

Katalog BPS : 1401.1703092

Ukuran Buku : B5

Jumlah Halaman : 20

Naskah :

KSK Kecamatan Ulok Kupai

Gambar Kulit :

Seksi Integrasi Pengolahan dan Diseminasi Statistik

Diterbitkan oleh :

BPS Kabupaten Bengkulu Utara

**Dilarang mengumumkan, mendistribusikan, mengomunikasikan, dan/atau menggandakan sebagian atau seluruh isi buku ini untuk tujuan komersial tanpa izin tertulis dari Badan Pusat Statistik**

<http://bengkulikutarakab.bps.go.id>



## Kata Sambutan Kepala Badan Pusat Statistik Bengkulu Utara

Dengan memanjatkan puji syukur kehadiran Tuhan Yang Maha Kuasa, saya menyambut baik penerbitan publikasi Statistik Daerah Kecamatan yang dilakukan oleh Badan Pusat Statistik (BPS) Kabupaten Bengkulu Utara. Penyusunan Statistik Daerah Kecamatan ini merupakan inovasi dan pengembangan kegiatan perstatistikan serta penyebarluasan informasi sebagai salah satu upaya untuk mewujudkan visi BPS sebagai "pelopor data statistik terpercaya untuk semua".

Penerbitan Publikasi Statistik Daerah Kecamatan dimaksudkan untuk melengkapi ragam publikasi statistik yang telah tersedia di Kecamatan seperti Kecamatan Dalam Angka yang telah terbit secara rutin pada tahun-tahun sebelumnya. Buku ini menyajikan indikator-indikator terpilih yang menggambarkan tentang kondisi daerah dalam bentuk tampilan uraian deskripsi sederhana.

Saya berharap, publikasi Statistik Daerah Kecamatan ini mampu memberikan informasi secara cepat dan tepat kepada pemerintah daerah khususnya Kecamatan dan masyarakat yang dapat digunakan sebagai dasar perencanaan, monitoring dan evaluasi mengenai perkembangan pembangunan di berbagai sektor serta membantu para penggunaan data lainnya memahami kondisi umum daerahnya.

Akhirnya, saya mengucapkan terima kasih dan penghargaan setinggi-tingginya kepada semua pihak yang telah berpartisipasi hingga terbitnya publikasi ini, dan semoga Tuhan Yang Maha Kuasa senantiasa meridhoi usaha kita.

Kepala Badan Pusat Statistik  
Kabupaten Bengkulu Utara

Ir. Sriwiyana Teguh Ananto, M.Si  
NIP. 19690218 199401 1 001



## **Kata Pengantar**

Publikasi Statistik Daerah Kecamatan Ulok Kupai 2015 diterbitkan oleh Badan Pusat Statistik Kabupaten Bengkulu utara, memuat ulasan sederhana dari berbagai data dan informasi statistik terpilih seputar Kecamatan Ulok Kupai untuk membantu pembaca guna memahami perkembangan sosial ekonomi dan potensi sumber daya di Kecamatan Ulok Kupai.

Publikasi Statistik Daerah Kecamatan Ulok Kupai ini diterbitkan untuk melengkapi publikasi statistik yang sudah terbit secara rutin setiap tahun. Berbeda dengan publikasi yang sudah ada publikasi ini lebih menekankan pada segi analisis.

Materi yang disajikan dalam Statistik Daerah Kecamatan Ulok Kupai 2015 ini memuat berbagai di Kecamatan Ulok Kupai dan diharapkan dapat menjadi bahan rujukan/kajian dalam perencanaan dan evaluasi kegiatan pembangunan.

Kritik dan saran konstruktif berbagai pihak kami harapkan untuk penyempurnaan penerbitan mendatang. Semoga publikasi ini mampu memenuhi tuntutan kebutuhan data statistik baik oleh instansi/dinas pemerintah, swasta, kalangan akademisi maupun masyarakat luas.

Arga Makmur, Oktober 2015  
An. KSK ULOK KUPAI

YULIUS MAHENDRA



## DAFTAR ISI

1. Geografi dan Iklim	.....	1
2. Penduduk	.....	2
3. Pendidikan	.....	3
4. Kesehatan	.....	4
5. Sosial Budaya dan Ekonomi	.....	5



### **Beberapa desa di Kecamatan Ulok Kupai berasal dari Kecamatan Napal Putih**

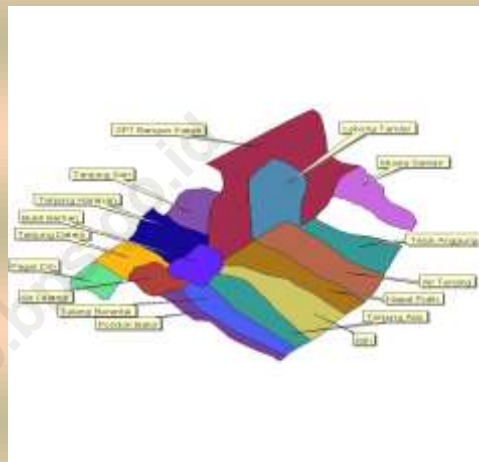
*Kecamatan Ulok Kupai terdiri dari 10 desa definitif yang sebagian besar desa merupakan pecahan dari Kecamatan Napal Putih.*

Kecamatan Ulok Kupai merupakan salah satu kecamatan yang ada di Kabupaten Bengkulu Utara. Kecamatan Ulok Kupai terbentuk dari beberapa desa dari Kecamatan Napal Putih. Kecamatan Ulok Kupai terdiri dari 10 desa definitif, dan merupakan desa swakarsa, kecuali Desa Bukit Sari yang merupakan desa swadaya.

Keadaan tofografi di Kecamatan Ulok Kupai, terdiri dari dataraan dan sebagian perbukitan dan lereng. Disebelah Utara berbatasan dengan Kabupaten Lebong, sebelah selatan dengan Kecamatan Ketahun, Sebelah timur dengan Kecamatan Napal Putih dan sebelah Barat berbatasan dengan Kecamatan Putri Hijau.

Dari 10 desa yang ada di Kecamatan Ulok Kupai, Desa Tanjung Dalam merupakan desa terluas dengan luas 255 KM<sup>2</sup>, sedangkan desa dengan luas terkecil adalah Desa Bukit Berlian dengan luas 5,50 KM<sup>2</sup>.

**Peta Kecamatan Ulok Kupai (masih tergabung dengan Kecamatan Napal Putih)**



**Statistik Geografi Kecamatan Ulok Kupai**

No.	Desa/Kelurahan	Luas ( Km <sup>2</sup> )
(1)	(2)	(3)
1	PAGAR DIN	27,50
2	TANJUNG DALAM	255,00
3	AIR LELANGI	17,00
4	PONDOK BAKIL	35,00
5	TALANG BERANTAI	18,00
6	BUKIT BERLIAN	5,50
7	TANJUNG HARAPAN	9,50
8	TANJUNG SARI	9,99
9	SP 7 BANGUN KARYA	8,00
10	BUKIT SARI	6,50

Sumber : Kecamatan Ulok Kupai Dalam Angka, 2015





### Indikator Kependudukan Kecamatan Ulok Kupai

Uraian	Tahun 2013
Jumlah penduduk (jiwa)	12 077
Jumlah penduduk laki-laki	6 372
Jumlah penduduk perempuan	5 706
Sex Ratio (LP) (%)	111,68
Rata-rata ART	3,85

Sumber : BPS Kabupaten Bengkulu Utara

### Jumlah Penduduk Kecamatan Ulok Kupai per Desa Tahun 2013 (Jiwa)

No.	Desa/Kelurahan	Jumlah
(1)	(2)	
1	PAGAR DIN	1327
2	TANJUNG DALAM	2507
3	AIR LELANGI	837
4	PONDOK BAKIL	478
5	TALANG BERANTAI	493
6	BUKIT BERLIAN	983
7	TANJUNG HARAPAN	2862
8	TANJUNG SARI	1155
9	SP 7 BANGUN KARYA	875
10	BUKIT SARI	560
TOTAL		12077

Sumber : BPS Kabupaten Bengkulu Utara

Pada Tahun 2014, penduduk Kecamatan Ulok Kupai tercatat sebanyak 12077 jiwa. Dibandingkan dengan penduduk Kecamatan Napal Putih yang merupakan kecamatan induk, penduduk Kecamatan Ulok Kupai lebih banyak.

Dibandingkan dengan jumlah penduduk perempuan, di Kecamatan Ulok Kupai, jumlah penduduk laki-laki 11 persen lebih banyak. Hal ini ditunjukkan oleh sex rasio yang sebesar 111,68 persen. Dengan rata-rata ART sebesar 3,85, hal ini menunjukkan bahwa rata-rata jumlah anggota dalam satu rumah tangga berkisar 3 sampai 4 orang.

Dilihat dari jumlah penduduk per desa,, yang cukup banyak jumlah penduduknya adalah Desa Tanjung Harapan, Tanjung Dalam dan Tanjung Sari. Sedangkan bila dibandingkan dengan kecamatan-kecamatan lain dan jumlah penduduk kabupaten, jumlah penduduk Kecamatan Ulok Kupai hanya 4,3 persen dari penduduk Kabupaten Bengkulu Utara.

## PENDIDIKAN

**Hanya ada satu SMU di Kecamatan Ulok Kupai**

*Pada Tahun 2013, Hanya ada satu SMU di Kecamatan Ulok Kupai, yaitu di Desa Tanjung Dalam*

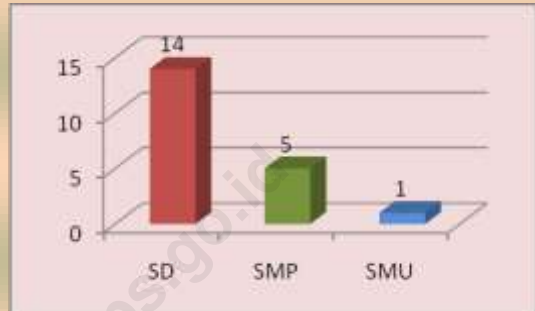
# 3

Pendidikan merupakan salah satu aspek penting dalam kehidupan, karena pendidikan akan menentukan kualitas hidup seseorang. Peningkatan sektor pendidikan sangat dipengaruhi oleh sarana dan prasarana pendidikan. Sarana yang memadai sangat diperlukan untuk meningkatkan kualitas belajar mengajar.

Pada Tahun 2013, terdapat 14 Sekolah Dasar (SD), empat Sekolah Menengah Pertama (SMP) dan Satu Sekolah Menengah Umum (SMU). SMU hanya terdapat di Desa Tanjung Dalam, sedangkan SMP terletak di lima desa, yaitu Desa Pagar Din, Desa Pondok Bakil, Desa Talang Berantai, Desa Bukit Berlian dan Desa Tanjung Harapan.

Terdapat satu Sekolah Dasar disetiap desa, kecuali Desa Tanjung Harapan dan Desa Tanjung Sari terdapat dua SD dan di Desa Tanjung Dalam terdapat tiga SD.

**Jumlah Sekolah di Kecamatan Ulok Kupai Tahun 2013**



Sumber : Kecamatan Ulok Kupai Dalam Angka 2014

**Jumlah Sekolah Dasar Per Desa di Kecamatan Ulok Kupai, Tahun 2012**

No.	Desa/Kelurahan	Jumlah
(1)	(2)	(3)
1	PAGAR DIN	1
2	TANJUNG DALAM	3
3	AIR LELANGI	1
4	PONDOK BAKIL	1
5	TALANG BERANTAI	1
6	BUKIT BERLIAN	1
7	TANJUNG HARAPAN	2
8	TANJUNG SARI	2
9	SP 7 BANGUN KARYA	1
10	BUKIT SARI	1
TOTAL		14

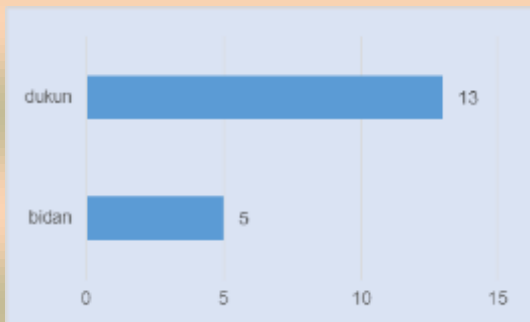
Sumber : Kecamatan Ulok Kupai Dalam Angka 2014

## KESEHATAN

### Dukun lebih banyak dibandingkan bidan

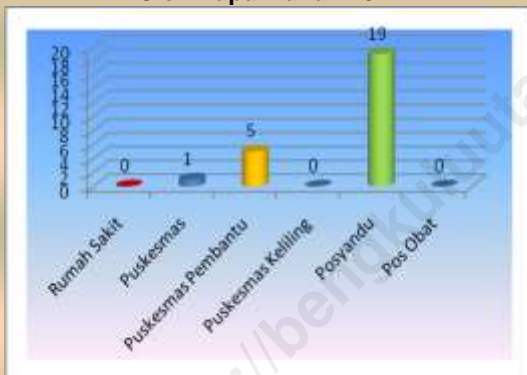
*Dari sepuluh desa hanya terdapat 1 orang dokter, dan 6 orang bidan. Keberadaan dukun sebagai penolong kesembuhan dan kelahiran, lebih mendominasi*

#### Jumlah Bidan dan Dukun di Kecamatan Ulok Kupai Tahun 2014



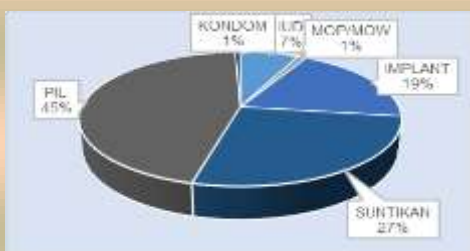
Sumber : Kecamatan Ulok Kupai Dalam Angka 2015

#### Jumlah Fasilitas Kesehatan di Kecamatan Ulok Kupai Tahun 2014



Sumber : Kecamatan Ulok Kupai Dalam Angka 2015

#### Persentase Akseptor Aktif Menurut Alat Kontrasepsi yang digunakan di Kecamatan Ulok Kupai Tahun 2013



Kesehatan merupakan kebutuhan mendasar manusia, yang memungkinkan manusia untuk hidup produktif secara sosial dan ekonomis. Untuk meningkatkan kesehatan masyarakat, sangat diperlukan sarana dan prasarana penunjang kesehatan. Keberadaan rumah sakit atau puskesmas serta tenaga kesehatan di desa atau kecamatan, harus menjadi perhatian khusus pemerintah.

Tercatat ada sebanyak satu puskesmas, lima puskesmas pembantu, dan satu puskesmas keliling. Sedangkan Posyandu ada sebanyak 19 sedangkan pos obat belum tersedia di Kecamatan Ulok Kupai.

Di Kecamatan Ulok Kupai, tidak ada satu orangpun dokter. Hal ini bisa dikarenakan Kecamatan Ulok Kupai merupakan kecamatan baru, sehingga belum ada penempatan dokter di kecamatan ini. Sedangkan bidan sebagai penolong kelahiran berjumlah 5 orang. Selain bertugas sebagai penolong kelahiran, bidan di desa juga melayani pengobatan medis lainnya. Untuk proses kelahiran tidak hanya dibantu oleh bidan tapi juga bisa dengan menggunakan jasa dukun. Ada terdapat 13 orang dukun di Kecamatan Ulok Kupai.

Dari sisi penggunaan alat kontrasepsi, di Kecamatan Ulok Kupai terdapat 543 Akseptor baru dan 2235 Akseptor Aktif pada tahun 2014. Sedangkan alat KB yang banyak digunakan adalah sunti dan pil yang dirasa lebih murah dan lebih mudah dalam penggunaannya.

# SOSIAL BUDAYA DAN EKONOMI

# 5

*Industri terbanyak adalah industri makanan dan minuman*

*Terdapat sembilan industri makanan dan minuman di Kecamatan Ulok Kupai*

Tempat ibadah merupakan salah satu kebutuhan bagi manusia sebagai makhluk yang beragama. Terdapat 24 masjid di kecamatan Ulok Kupai, dan dua gereja. Sedangkan Vihara dan Pura belum ada di Kecamatan Ulok Kupai. Selain Masjid, tempat ibadah bagi umat muslim, dapat berupa surau atau langgar, yang berjumlah 40 bangunan yang tersebar di setiap desa.

Selain kegiatan sosial budaya yang tak kalah penting yang akan selalu terjadi adalah kegiatan ekonomi. Dalam sebuah kecamatan, fasilitas tempat melakukan transaksi ekonomi, seperti pasar akan sangat mempengaruhi kegiatan ekonomi, begitu pula dengan kegiatan produksi barangbarang ekonomi.

Di Kecamatan Ulok Kupai terdapat tiga jenis industri yaitu industri dari kayu, industri gerabah/keramik, serta industri makanan dan minuman. Industri makanan dan minuman paling banyak yaitu sebanyak 9 industri, sedangkan industri dari kayu dan industri gerabah atau keramik masing-masing enam dan satu industri.

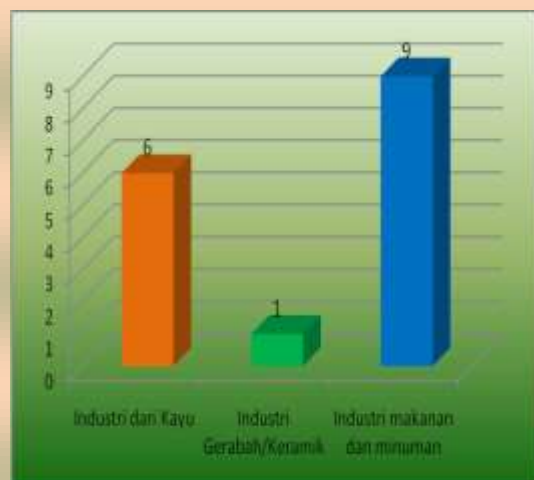
Prasarana ekonomi yang tersedia, yaitu pasar semi permanen yang berjumlah dua unit dan pasar tanpa bangunan yang berjumlah satu unit. Sedangkan toko kelontong ada sebanyak 120 unit dan kedai makanan dan minuman sebanyak 18 unit.

## Jumlah Tempat Ibadah di Kecamatan ulok Kupai Kecamatan Ulok Kupai Tahun 2014

No.	Desa/Kelurahan	Masjid	Gereja
(1)	(2)	(3)	(4)
1	PAGAR DIN	2	-
2	TANJUNG DALAM	4	-
3	AIR LELANGI	5	1
4	PONDOK BAKIL	1	-
5	TALANG BERANTAI	1	-
6	BUKIT BERLIAN	1	-
7	TANJUNG HARAPAN	3	-
8	TANJUNG SARI	3	1
9	SP 7 BANGUN KARYA	2	-
10	BUKIT SARI	2	-
TOTAL		24	2

Sumber : BPS Kabupaten Bengkulu Utara (Pendataan PODES)

## Jumlah Industri berdasarkan jenisnya di Kecamatan Ulok Kupai Tahun 2014



Sumber : BPS Kabupaten Bengkulu Utara (Pendataan PODES)

# LAMPIRAN

<http://bengkuluutarakab.bps.go.id>

KEPENDUDUKAN

**Tabel 2.1. Luas Wilayah, Jumlah Penduduk dan Kepadatannya Dirinci Menurut Desa/Kelurahan 2014**

No.	Desa/Kelurahan	Luas (KM <sup>2</sup> )	Jumlah Penduduk	Kepadatan Penduduk
(1)	(2)	(3)	(4)	(5)
1	PAGAR DIN	27.50	1327	48,24
2	TANJUNG DALAM	255.00	2507	9,83
3	AIR LELANGI	17.00	837	49,26
4	PONDOK BAKIL	35.00	478	13,66
5	TALANG BERANTAI	18.00	493	2,66
6	BUKIT BERLIAN	5.50	983	178,81
7	TANJUNG HARAPAN	9.50	2862	301,31
8	TANJUNG SARI	9.99	1155	115,62
9	SP 7 BANGUN KARYA	8.00	875	109,40
10	BUKIT SARI	6.50	560	86,10

Sumber : BPS Kab. Bengkulu Utara

**Tabel 2.2. Banyaknya Rumah Tangga, Penduduk, Rata-rata Anggota Rumah Tangga Dirinci Menurut Desa di Kecamatan Ulok Kupai Tahun 2013**

No.	Desa/Kelurahan	Rumah Tangga	Jumlah Penduduk	Rata-rata ART
(1)	(2)	(3)	(4)	(5)
1	PAGAR DIN	327	1327	4,05
2	TANJUNG DALAM	638	2507	3,93
3	AIR LELANGI	221	837	3,78
4	PONDOK BAKIL	128	478	3,72
5	TALANG BERANTAI	109	493	4,52
6	BUKIT BERLIAN	234	983	4,20
7	TANJUNG HARAPAN	775	2862	3,69
8	TANJUNG SARI	297	1155	3,89
9	SP 7 BANGUN KARYA	244	875	3,58
10	BUKIT SARI	160	560	3,51
<b>TOTAL</b>		<b>3134</b>	<b>12077</b>	<b>3.85</b>

Sumber : BPS Kab. Bengkulu Utara

**Tabel 2.3. Jumlah Penduduk Menurut Jenis Kelamin, Sex Rasio Dirinci Menurut Desa di Kecamatan Ulok Kupai Tahun 2013**

No.	Desa/Kelurahan	Laki-laki	Perempuan	Jumlah	Sex Rasio
(1)	(2)	(3)	(4)	(5)	(6)
1	PAGAR DIN	671	656	1327	102,32
2	TANJUNG DALAM	1281	1227	2507	104,40
3	AIR LELANGI	443	394	837	112,42
4	PONDOK BAKIL TALANG	243	235	478	103,46
5	BERANTAI	275	219	493	125,68
6	BUKIT BERLIAN TANJUNG	510	474	983	107,53
7	HARAPAN	1549	1313	2862	117,95
8	TANJUNG SARI SP 7 BANGUN	632	523	1155	120,88
9	KARYA	477	398	875	119,73
10	BUKIT SARI	292	268	560	109,14
TOTAL		6372	5706	12078	111,68

Sumber : BPS Kab. Bengkulu Utara



PENDIDIKAN

Tabel 3.1. Banyaknya Sekolah Dasar (SD) Menurut Desa dan Status di Kecamatan Ulok Kupai Tahun 2014

No.	Desa/Kelurahan	SD		Jumlah
		Negeri	Swasta	
(1)	(2)	(3)	(4)	(5)
1	PAGAR DIN	1	-	1
2	TANJUNG DALAM	3	-	3
3	AIR LELANGI	1	-	1
4	PONDOK BAKIL	1	-	1
5	TALANG BERANTAI	1	-	1
6	BUKIT BERLIAN	1	-	1
7	TANJUNG HARAPAN	1	1	2
8	TANJUNG SARI	2	-	2
9	SP 7 BANGUN KARYA	1	-	1
10	BUKIT SARI	1	-	1
TOTAL		13	-	14

Sumber : Dinas Pendidikan Nasional Kabupaten Bengkulu Utara

**Tabel 3.2. Banyaknya Sekolah Menengah Tingkat Pertama (SLTP) Menurut Status Dan Desa Di Kecamatan Ulok Kupai Tahun 2013**

No.	Desa/Kelurahan	SLTP		Jumlah
		Negeri	Swasta	
(1)	(2)	(3)	(4)	(5)
1	PAGAR DIN	1	-	1
2	TANJUNG DALAM	-	-	-
3	AIR LELANGI	1	-	1
4	PONDOK BAKIL	0	-	0
5	TALANG BERANTAI	1	-	1
6	BUKIT BERLIAN	1	-	1
7	TANJUNG HARAPAN	1	-	1
8	TANJUNG SARI	-	-	-
9	SP 7 BANGUN KARYA	-	-	-
10	BUKIT SARI	-	-	-
TOTAL		5	-	5

Sumber : Dinas Pendidikan Nasional Kabupaten Bengkulu Utara

**Tabel 3.3. Banyaknya Sekolah Menengah Umum (SMU) Menurut Desa Dan Status Di Kecamatan Ulok Kupai Tahun 2013**

No.	Desa/Kelurahan	SMU		Jumlah
		Negeri	Swasta	
(1)	(2)	(3)	(4)	(5)
1	PAGAR DIN	-	-	-
2	TANJUNG DALAM	1	-	1
3	AIR LELANGI	-	-	-
4	PONDOK BAKIL	-	-	-
5	TALANG BERANTAI	-	-	-
6	BUKIT BERLIAN	-	-	-
7	TANJUNG HARAPAN	-	-	-
8	TANJUNG SARI	-	-	-
9	SP 7 BANGUN KARYA	-	-	-
10	BUKIT SARI	-	-	-
TOTAL		1	-	1

Sumber : Dinas Pendidikan Nasional Kabupaten Bengkulu Utara

KESEHATAN

Tabel 4.1. Banyaknya Tenaga Kesehatan di Kecamatan Ulok Kupai Tahun 2013

No.	Desa/Kelurahan	Dokter	Bidan	Dukun
(1)	(2)	(3)	(4)	(5)
1	PAGAR DIN	-	1	1
2	TANJUNG DALAM	-	3	3
3	AIR LELANGI	-	1	5
4	PONDOK BAKIL	-	1	2
5	TALANG BERANTAI	-	1	3
6	BUKIT BERLIAN	-	3	3
7	TANJUNG HARAPAN	-	1	2
8	TANJUNG SARI	-	1	3
9	SP 7 BANGUN KARYA	-	1	
10	BUKIT SARI	-	1	2

Sumber : PODES 2013