



HASIL SENSUS PENDUDUK 2010
Provinsi Bengkulu
Angka Sementara

<http://bengkulokota.go.id>



BADAN PUSAT STATISTIK
PROVINSI BENGKULU

Sekapur Sirih

Sebagai pengemban amanat Undang-Undang Nomor 16 Tahun 1997 tentang Statistik dan sejalan dengan rekomendasi Perserikatan Bangsa-Bangsa (PBB) mengenai Sensus Penduduk dan Perumahan Tahun 2010 (*Population and Housing Census Round 2010*), BPS telah menyelenggarakan Sensus Penduduk 2010 (SP2010). Kegiatan ini diselenggarakan secara masif di seluruh Indonesia dengan melibatkan ratusan ribu petugas yang telah dilatih.

Laporan Eksekutif Hasil Sensus Penduduk 2010 Angka Sementara ini menyajikan agregat data dasar penduduk yang diperoleh dari pelaksanaan SP2010 pada periode Mei 2010. Cakupan data dasar dari angka sementara hasil SP2010 adalah jumlah penduduk menurut jenis kelamin, wilayah administrasi, berikut parameter-parameter turunannya seperti kepadatan penduduk, sex rasio, dan laju pertumbuhan penduduk.

Kami mengucapkan terima kasih atas saran, kritik, dan informasi yang telah kami terima selama pelaksanaan SP2010 sebagai wujud kepedulian masyarakat terhadap kegiatan pelaksanaan SP2010. Kami sadar bahwa tanpa adanya peran serta dan partisipasi dari seluruh lapisan masyarakat, BPS dan jajarannya tidak akan mampu melaksanakan kegiatan SP2010. Untuk itu kami sampaikan rasa penghargaan dan penghormatan yang setinggi-tingginya kepada segenap warga masyarakat yang telah membantu pelaksanaan SP2010, dan secara khusus kepada seluruh petugas yang terlibat dalam pelaksanaan sensus ini.

Publikasi ini merupakan persembahan awal dari berbagai publikasi yang akan diterbitkan dari angka final hasil SP2010. Kepada semua pihak yang telah membantu terbitnya publikasi ini, diucapkan terima kasih.

Bengkulu, Agustus 2010

Kepala Badan Pusat Statistik Provinsi Bengkulu

Drs. Carsadi, M.Si

Rangkaian Kegiatan SP2010



Dukungan Kepala Daerah



Jumlah Penduduk Provinsi Bengkulu Menurut Kabupaten/Kota dan Jenis Kelamin 2010

Kabupaten/Kota	Penduduk			
	Laki-Laki	Perempuan	Laki-laki + Perempuan	Sex ratio
[1]	[2]	[3]	[4]	[5]
Bengkulu Selatan	71.896	70.826	142.722	102
Rejang Lebong	125.099	121.279	246.378	103
Bengkulu Utara *)	131.829	124.529	256.358	106
Kaur	55.838	51.789	107.627	108
Seluma	88.910	83.891	172.801	106
Mukomuko	81.508	74.804	156.312	109
Lebong *)	49.693	47.398	97.091	105
Kepahiang	64.040	60.971	125.011	105
Bengkulu Tengah	50.551	48.019	98.570	105
Kota Bengkulu	155.372	153.384	308.756	101
Provinsi Bengkulu **)	875.663	837.730	1.713.393	105

*) Belum termasuk penduduk daerah sengketa (Desa Padang Bano Kecamatan Padang Bano Kabupaten Lebong dan Desa Rena Jaya, Kecamatan Giri Mulya Kabupaten Bengkulu utara) dengan jumlah penduduk 1.767 jiwa (927 jiwa laki-laki dan 840 jiwa perempuan)

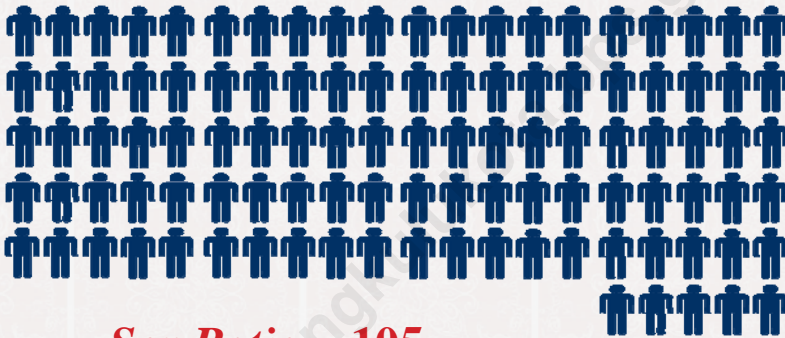
***) Termasuk penduduk daerah sengketa (Desa Padang Bano Kecamatan Padang Bano Kabupaten Lebong dan Desa Rena Jaya, Kecamatan Giri Mulya Kabupaten Bengkulu .

Jumlah Penduduk



1.713.393 orang

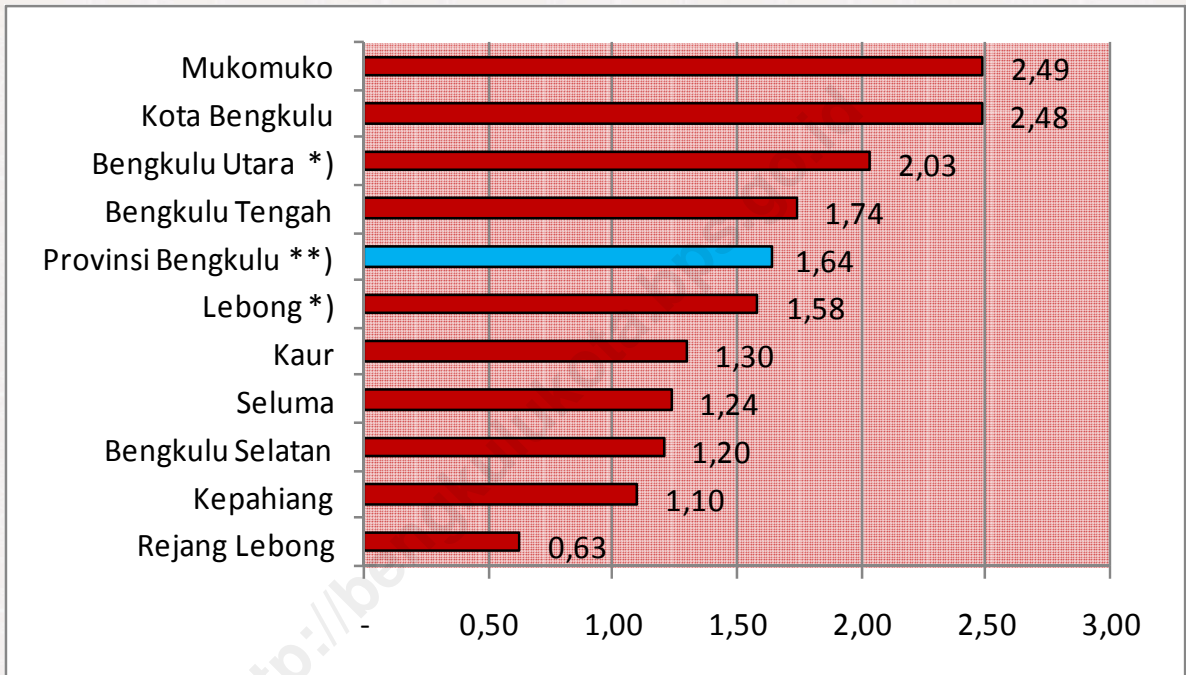
 200.000 orang



Sex Ratio = 105



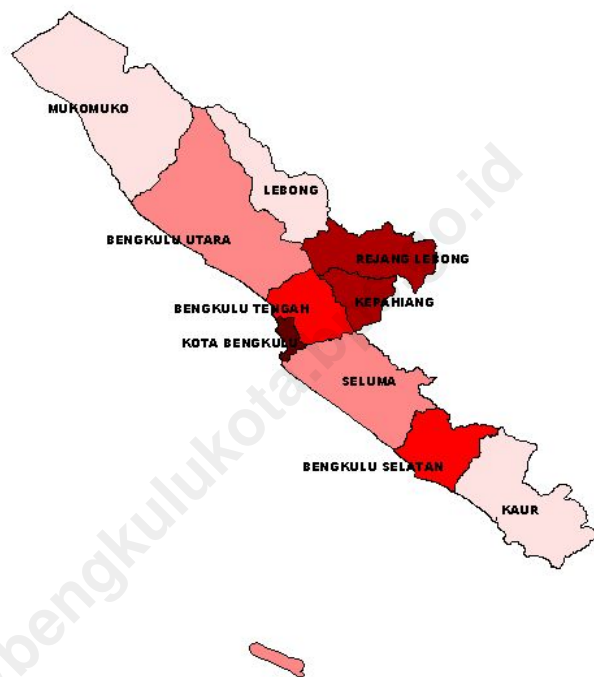
Laju Pertumbuhan Penduduk Provinsi Bengkulu 2000-2010



*) Belum termasuk penduduk daerah sengketa (Desa Padang Bano Kecamatan Padang Bano Kabupaten Lebong dan Desa Rena Jaya, Kecamatan Giri Mulya Kabupaten Bengkulu utara) dengan jumlah penduduk 1.767 jiwa (927 jiwa laki-laki dan 840 jiwa perempuan)

***) Termasuk penduduk daerah sengketa (Desa Padang Bano Kecamatan Padang Bano Kabupaten Lebong dan Desa Rena Jaya, Kecamatan Giri Mulya Kabupaten Bengkulu .

Kepadatan Penduduk Provinsi Bengkulu Menurut Kabupaten 2010



Kepadatan Penduduk Per Km Persegi

- 39 - 50
- 51 - 72
- 73 - 120
- 121 - 188
- >189

Ucapan Terima Kasih

Seluruh Jajaran Badan Pusat Statistik se Provinsi Bengkulu mengucapkan ribuan terima kasih atas bantuan dan dorongan yang diberikan oleh berbagai pihak dalam rangka menyukseskan seluruh rangkaian kegiatan Sensus Penduduk 2010. Dalam kesempatan ini secara khusus kami sampaikan terima kasih kepada:

- Gubernur Bengkulu
- Wakil Gubernur Bengkulu
- Para Bupati/Walikota se Provinsi Bengkulu
- Kepala BPS Kabupaten Kota se Provinsi Bengkulu
- Para Camat/Lurah/Kepala Desa se Provinsi Bengkulu
 - Lembaga/Instansi yang terkait
 - Para Petugas Lapangan Sensus Penduduk 2010
 - Seluruh warga Bengkulu yang telah membantu menyukseskan Sensus Penduduk 2010 di Provinsi Bengkulu

<http://bengkulu>



**SENSUS
PENDUDUK
2010**

<http://bengkulukota.bps.go.id>



kota.bps.go.id



“ Kepada seluruh masyarakat Bengkulu agar memberikan jawaban yang benar kepada petugas Sensus Penduduk 2010. Kerahasiaan data yang saudara berikan dijamin oleh BPS (Undang-Undang No. 16 Tahun 1997 tentang Statistik) “

*HIMBAUAN GUBERNUR BENGKULU
DALAM RANGKA SP2010*

Gambaran Umum Penduduk Provinsi Bengkulu

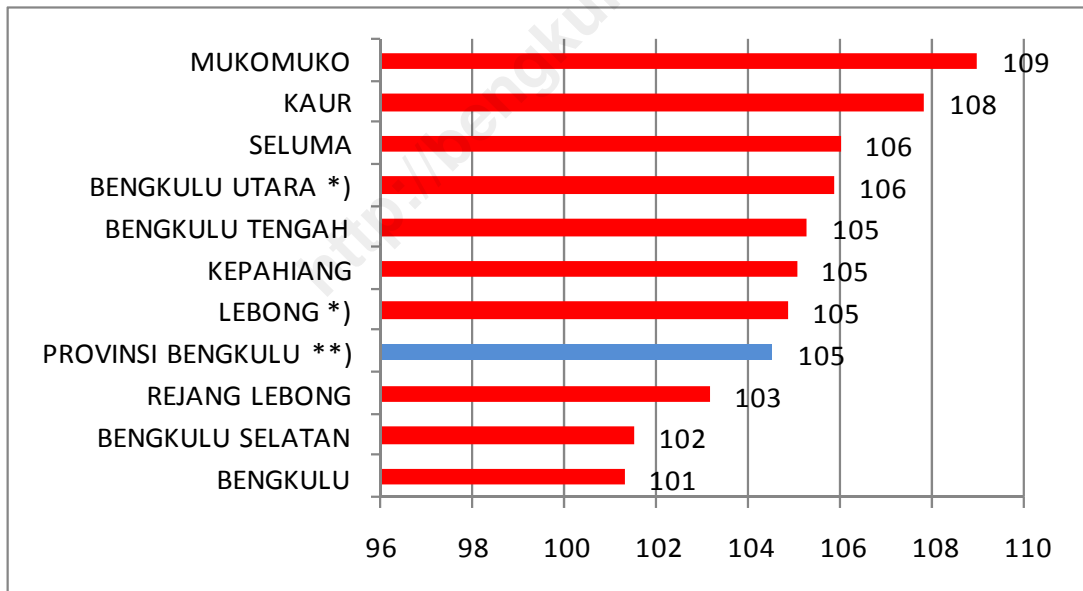
Berdasarkan hasil pencacahan Sensus Penduduk 2010, jumlah penduduk Provinsi Bengkulu adalah 1.713.393 orang, yang terdiri atas 875.663 laki-laki dan 837.730 perempuan. Dari hasil SP2010 tersebut masih tampak bahwa penyebaran penduduk Provinsi Bengkulu masih bertumpu di Kota Bengkulu yakni sebesar 18,02 persen, kemudian diikuti oleh Kabupaten Bengkulu Utara sebesar 14,96 persen, Kabupaten Rejang Lebong sebesar 14,38 persen, Kabupaten Seluma 10,09 persen dan kabupaten lainnya di bawah 10 persen.

Kabupaten Lebong dan Kabupaten Bengkulu Tengah adalah kabupaten yang memiliki jumlah penduduk paling sedikit, masing-masing berjumlah 97.091 orang, dan 98.570 orang. Sedangkan Kabupaten Bengkulu Utara dan Kabupaten Rejang lebong merupakan daerah yang paling banyak penduduknya untuk wilayah Kabupaten, yakni masing-masing sebanyak 256.358 orang dan 246.378 orang. Sementara itu Kota Bengkulu tetap yang terbanyak yaitu sebesar 308.756 orang

Wilayah Provinsi Bengkulu yang luasnya sekitar 19.788,7 kilometer persegi, didiami oleh 1.713.393 orang, sehingga rata-rata tingkat kepadatan penduduk Provinsi Bengkulu adalah sebanyak 87 orang per kilo meter persegi. Di Provinsi Bengkulu yang paling tinggi tingkat kepadatan penduduknya adalah Kota Bengkulu yakni sebanyak 2.136 orang per kilometer persegi sedangkan yang paling rendah adalah Kabupaten Muko-muko yakni hanya 39 orang per kilometer persegi.

Sex Ratio Provinsi Bengkulu

Sex ratio penduduk Provinsi Bengkulu adalah sebesar 105, yang berarti jumlah penduduk laki-laki 5 persen lebih banyak dibandingkan jumlah penduduk perempuan, atau setiap 100 perempuan terdapat 105 laki-laki. Sex ratio terbesar terdapat di Kabupaten Mukomuko yakni sebesar 109 dan yang terkecil terdapat Kota Bengkulu yakni sebesar 101.



Laju Pertumbuhan Penduduk Provinsi Bengkulu

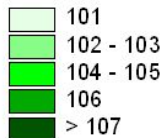
Laju pertumbuhan penduduk Provinsi Bengkulu per tahun selama sepuluh tahun terakhir sebesar 1,64 persen. Laju pertumbuhan penduduk Kabupaten Mukomuko adalah yang tertinggi dibandingkan kabupaten/kota lain di Provinsi Bengkulu yakni sebesar 2,49 persen, sedangkan yang terendah adalah kabupaten Rejang Lebong yakni sebesar 0,63 persen.

Kabupaten Rejang Lebong walaupun dari sisi laju pertumbuhan penduduk adalah yang terkecil namun menempati urutan ketiga besar jumlah penduduk Kabupaten/kota di Provinsi Bengkulu, sedangkan untuk Kota Bengkulu walaupun jumlah penduduknya yang paling banyak tetapi laju pertumbuhannya masih di bawah Kabupaten Mukomuko.

Sex Ratio Provinsi Bengkulu 2010



Sex Ratio



Penutup

Penyelenggaraan Sensus Penduduk 2010 merupakan hajatan besar bangsa yang hasilnya sangat penting dalam rangka perencanaan pembangunan. Pembangunan yang melalui proses perencanaan yang matang diperlukan agar hasil-hasil pembangunan dapat ditujukan untuk kesejahteraan masyarakat. Diharapkan melalui publikasi hasil sensus penduduk 2010 ini dapat tercermin gambaran umum penduduk Provinsi Bengkulu hasil SP2010, sehingga dapat memberikan wacana awal bagi para pengambil kebijakan dalam merencanakan pembangunan Provinsi Bengkulu