

10 0902 3096

LABEL SEMENTARA
SENSUS BARANG 2001

Ruang	ID	Lokasi	Petugas
B2309	121.D902.13201	KEC 11	MSC



ISSN 0852 - 0226
3324 A.0105

33240 052

KECAMATAN SINGOROJO DALAM ANGKA TAHUN 2001



315.598
Kec.
Ind.
BPS Badan Pusat Statistik

Disusun Oleh
MANTRI STATISTIK
KECAMATAN SINGOROJO

BPS **Badan Pusat Statistik Kabupaten Kendal**
Jl. Pramuka (Komplek Perkantoran) Telp. (0294) 381461-383461
E-mail bps3324@semarang.wasantara.net.id




ISSN 0852 - 0226

No. PUBLIKASI : 10. 0902. 3096 3324.A.0105

M F N : 6151

MILIK: UPT. PERPUSTAKAAN & DOK. STAT.

KECAMATAN SINGOROJO DALAM ANGKA TAHUN 2001



Disusun Oleh
MANTRI STATISTIK
KECAMATAN SINGOROJO

BPS

Badan Pusat Statistik Kabupaten Kendal

Jl. Pramuka (Komplek Perkantoran) Telp. (0294) 381461-383461

E-mail : bps3324@semarang.wasantara.net.id

KATA SAMBUTAN

Assalamu 'alaikum Wr. Wb.

Hakekat dan tujuan daripada penyusunan suatu rencana adalah merupakan upaya terwujudnya kondisi "Hari esok lebih baik daripada hari ini".

Dan didalam kebutuhan perencanaan pembangunan yang terpadu, sangat diperlukan data yang lengkap, akurat, dan up to date.


Maka saya menyambut gembira dengan diterbitkannya buku "KECAMATAN SINGOROJO DALAM ANGKA TAHUN 2001" oleh Mantri Statistik.

Oleh karena tuntutan pembangunan yang selalu berkembang dan berkesinambungan diharapkan untuk penerbitan tahun-tahun mendatang lebih lengkap.

Akhirnya saya sampaikan ucapan terima kasih kepada semua pihak yang terkait.

Semoga buku ini bermanfaat dan sampai tujuan.

Wassalamu 'alaikum Wr. Wb.



April 2002

Camat Singorojo

Des. GATUT WIDJI ISMOJO

010 181 690

KATA PENGANTAR

Buku "KECAMATAN SINGOROJO DALAM ANGKA TAHUN 2001" merupakan publikasi yang diterbitkan setiap tahun, dan pada hakekatnya dalam bentuk penyajiannya sama dengan publikasi terdahulu.

Keberhasilan penerbitan buku ini tidak lepas dari peran serta dan kerjasama yang baik semua pihak dengan Mantri Statistik.

Maka pada kesempatan ini kami sampaikan penghargaan dan ucapan terima kasih kepada:

1. Yang Terhormat Bapak Camat Singorojo;
2. Yang Terhormat Kepala Dinas/Instansi lintas sektoral serta jajaran perangkat desa yang telah memberikan datanya.

Kami menyadari penyajian buku ini masih belum dapat memenuhi tuntutan semua pihak, maka dengan penuh harap adanya masukan yang positif untuk penyempurnaan dan pengembangan berikutnya.

Akhirnya semoga buku ini bermanfaat dan berguna bagi semua pihak yang memerlukannya.

Singorojo, April 2002
Mantri Statistik Kecamatan Singorojo


S U H A R T O
NIP. 340 011 528

DAFTAR ISI

	hl
Sambutan Camat Singorojo.....	i
Kata Pengantar.....	ii
Daftar isi	iii
Daftar Grafik	vi
Letak Geografis	viii
Peta Wilayah Kabupaten Kendal.....	1
Peta Wilayah Kecamatan Singorojo.....	2
BAB I	PEMERINTAHAN
Tabel 1.1 Luas Wilayah Dirinci Menurut Desa	3
Tabel 1.2 Jarak Desa ke Ibukota Kecamatan..	4
Tabel 1.3 Luas Wilayah Dirinci Menurut Peng gunaan	5
Tabel 1.4 Luas Tanah Sawah Menurut Jenis Pengairannya.....	7
Tabel 1.5 Luas Tanah Kering Menurut Jenis- nya.....	8
Tabel 1.6 Banyaknya Hari Hujan.....	10
Tabel 1.7 Banyaknya Curah Hujan.....	11
Tabel 2.1 Banyaknya Dusun/Dukuh, Rukun War- ga, dan Rukun Tetangga	12
Tabel 2.2 Banyaknya Balai Desa Dan Kantor Desa	13
Tabel 2.3 Banyaknya Perangkat Desa.....	14
BAB II	SOSIAL KEPENDUDUKAN
Tabel 3.1 Banyaknya Rumah Tangga dan Ba- ngunan Tempat Tinggal	15
Tabel 3.2 Kepadatan Rumah Tangga.....	16
Tabel 3.3 Banyaknya Keluarga Menurut Tahap- an.....	17

Tabel	3.4	Banyaknya Tempat Tinggal Penduduk	18
Tabel	3.5	Banyaknya Penduduk Dirinci Menurut Jenis Kelamin	19
Tabel	3.6	Kepadatan Penduduk Dirinci Per Desa	20
Tabel	3.7	Sex Ratio Penduduk Laki-laki Terhadap Perempuan	21
Tabel	3.8	Perkembangan Penduduk Per Tahun .	22
Tabel	3.9	Banyaknya Penduduk Menurut Kelompok Umur Per Desa	23
Tabel	3.10	Banyaknya Penduduk Menurut Kelompok Umur dan Jenis Kelamin	28
Tabel	3.11	Banyaknya Penduduk Umur 5-6, 7-12, 13-15	30
Tabel	3.12	Banyaknya Mutasi Penduduk	31
Tabel	3.13	Banyaknya Penduduk Dirinci Menurut Pendidikan	32
Tabel	3.14	Banyaknya Penduduk Dirinci Menurut Mata Pencaharian	34
Tabel	4.1	Banyaknya PUS Akseptor KB Aktif .	37
Tabel	5.1	Banyaknya Pemeluk Agama	39
Tabel	5.2	Banyaknya Tempat Ibadah	40
Tabel	5.3	Peserta Calon Jamaah Haji	41
Tabel	5.4	Banyaknya Ulama, Mubaligh, dan Khotib	42
Tabel	5.5	Banyaknya Nikah, Talak, Cerai dan Rujuk	43
Tabel	6.1	Banyaknya Sekolah TK, Murid, dan Guru	44
Tabel	6.2	Banyaknya Sekolah Dasar Negeri, Murid, dan Guru	45
Tabel	6.3	Banyaknya Madrasah Ibtidaiyah, Murid, dan Guru	46

Tabel	6.4	Banyaknya Sekolah Lanjutan Pertama Negeri, Murid, dan Guru	47
Tabel	6.5	Banyaknya Sekolah Lanjutan Pertama Swasta, Murid, dan Guru	48
Tabel	6.6	Banyaknya Madrasah Tsanawiyah, Murid, dan Guru.....	49
Tabel	7.1	Banyaknya Dokter, Tenaga Medis, Bidan, Dukun Bayi, dan Juru Sunat	50
Tabel	7.2	Banyaknya Fasilitas Kesehatan ...	51
Tabel	7.3	Banyaknya Rumah Sehat A, B, C ...	53
Tabel	7.4	Banyaknya Sarana Air Bersih	54
Tabel	7.5	Banyaknya Jamban Umum, Inpres, dan Swadaya.....	55

BAB III PERTANIAN, PETERNAKAN, PERKEBUNAN DAN PERIKANAN

Tabel	8.1	Luas Panen dan Produksi Padi Sawah dan Gogo.....	56
Tabel	8.2	Luas Panen dan Produksi Padi Dan Jagung.....	57
Tabel	8.3	Luas Panen dan Produksi Ubi Kayu dan Ubi Jalar.....	58
Tabel	8.4	Luas Panen dan Produksi Kacang Tanah dan Kedelai	59
Tabel	8.5	Produksi Tanaman Perdagangan	60
Tabel	8.6	Banyaknya Unggas	62
Tabel	8.7	Banyaknya Ternak.....	64

BAB IV PERHUBUNGAN DAN KOMUNIKASI

Tabel	9.1	Banyaknya Sarana Angkutan Darat Kendaraan Bermotor	66
Tabel	9.2	Banyaknya Sarana Angkutan Darat Kendaraan Tak Bermotor.....	67

Tabel 9.3	Jenis Permukaan, Kondisi, dan Kelas Jalan.....	6
Tabel 9.4	Banyaknya Jembatan Desa.....	6
Tabel 10.1	Banyaknya Televisi, Radio, Listrik PLN dan Telephon.....	7
BAB V LAIN-LAIN		
Tabel 11.1	Banyaknya Lapangan Olahraga.....	7
Tabel 12.1	Banyaknya Surat Pemberitahuan Pajak Terdaftar.....	7
Tabel 12.2	Pemasukan Pajak Bumi dan Bangunan	7
Tabel 12.3	Produksi Susu Sapi	74

DAFTAR GRAFIK

Grafik 1.	Luas Wilayah Dirinci Menurut Penggunaan	6
Grafik 2.	Banyaknya Penduduk Menurut Kelompok Umur dan Jenis Kelamin.....	24

<https://kendalkab.bps.go.id>

LETAK GEOGRAFIS

1. Kecamatan Singorojo terletak dalam:

Wilayah Pembantu Bupati : Boja
Kabupaten : Kendal
Propinsi : Jawa Tengah

2. Batas-batas wilayah:

Sebelah utara : Kecamatan Kaliwungu dan Pegandon
Sebelah selatan : Kabupaten Temanggung
Sebelah barat : Kecamatan Patean
Sebelah timur : Kecamatan Boja dan Limbangan

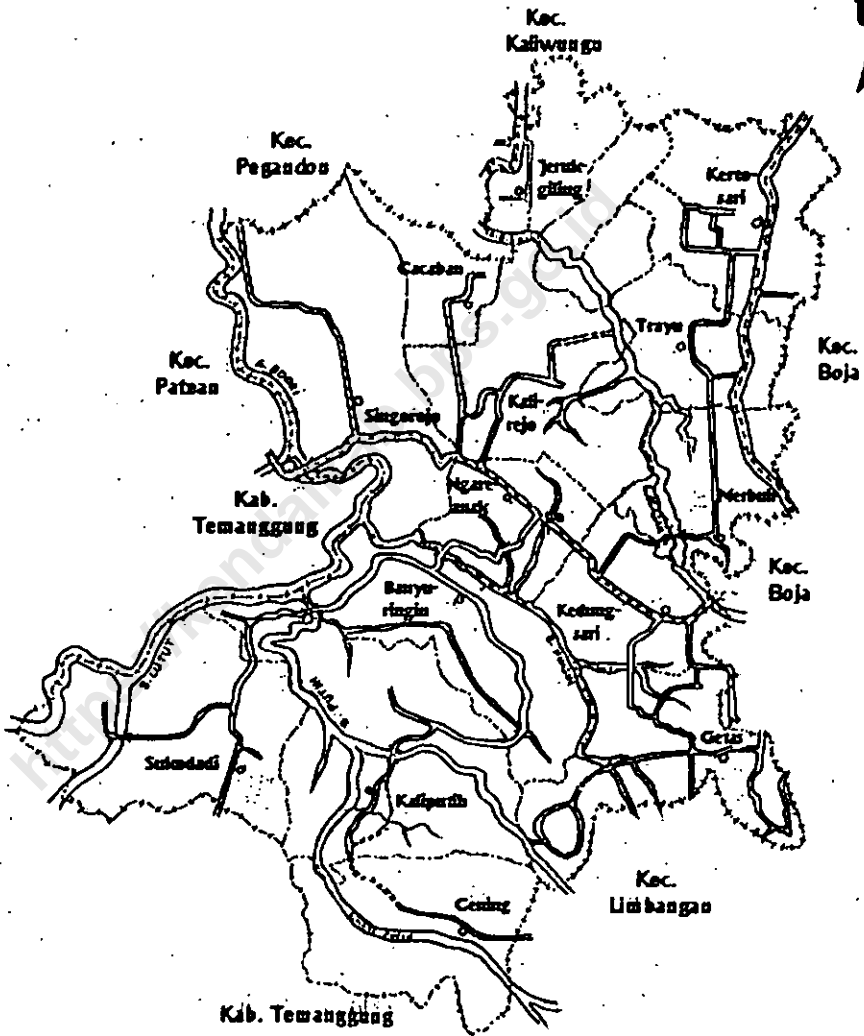
3. Jarak dari Ibukota Singorojo ke beberapa kota:

Kota Propinsi Jawa Tengah : 33 Km
Kota Kabupaten Kendal : 33 Km
Kota Kecamatan Kaliwungu : 25 Km
Kota Kecamatan Weleri : 56 Km
Kota Kecamatan Boja : 6 Km
Kota Kecamatan Sukorejo : 21 Km

4. Ketinggian tanah:

Wilayah Kecamatan Singorojo merupakan daerah dataran tinggi/pegunungan yang ketinggiannya mencapai 100 sampai dengan 379 meter dari permukaan laut.

KECAMATAN SINGOROJO



Tabel : 1.1.

**LUAS WILAYAH KECAMATAN SINGOROJO
DIRINCI MENURUT DESA
TAHUN : 2001**

DESA	LUAS	PERSENTASE
(1)	(Km ²) (2)	(%) (3)
01. Cening	11,58	9,28
02. Sukodadi	5,19	4,16
03. Kaliputih	15,39	12,36
04. Gelas	17,90	14,37
05. Banyuningin	6,46	6,81
06. Kedungsari	6,35	5,10
07. Ngareanak	7,60	6,26
08. Singorojo	6,68	7,13
09. Cacaban	3,15	2,53
10. Katirejo	8,36	6,71
11. Merbuh	8,78	7,04
12. Trayu	3,96	3,18
13. Kertosari	13,54	10,87
14. Jenukping	5,23	4,20
JUMLAH	124,55	100,00

Sumber data : Kantor Kecamatan Singorojo

Catatan :

BPS Kabupaten Kendal

Tabel : 1.2

JARAK DESA KE IBUKOTA KECAMATAN
KECAMATAN SINGOROJO
TAHUN : 2001

DESA	JARAK
(1)	(Km) (2)
01. Cening	24,00
02. Sukodadi	17,00
03. Katiputih	13,00
04. Gelas	9,00
05. Banyuringin	5,00
06. Kedungsari	3,00
07. Ngareanak	0,00
08. Singorojo	4,00
09. Cacaben	3,00
10. Katrejo	3,00
11. Merbuh	6,00
12. Trayu	11,00
13. Kertosari	13,00
14. Jerukgāng	23,00

Sumber data : Kantor Kecamatan Singorojo
Cetakan :

Tabel : 1.3

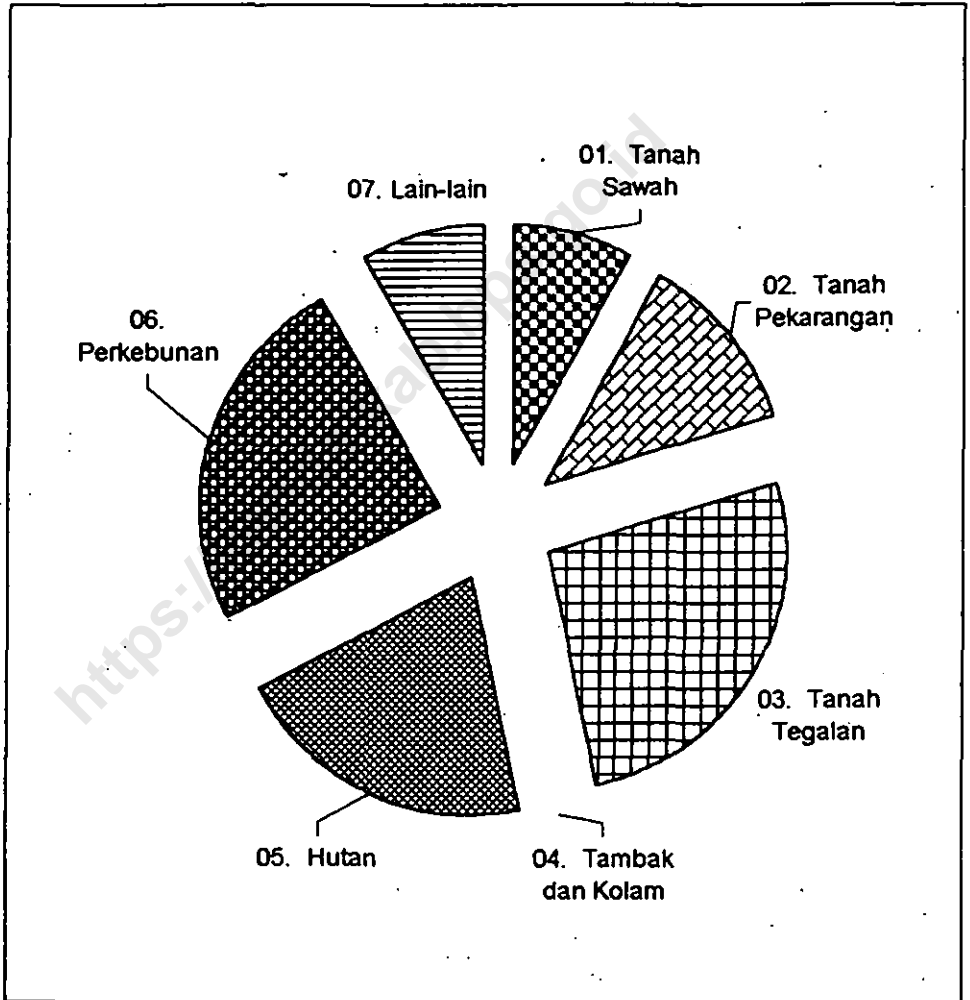
LUAS WILAYAH KECAMATAN SINGOROJO
DIRINCI MENURUT PENGGUNAAN
TAHUN : 2001

JENIS PENGGUNAAN	LUAS (Km ²)	PERSENTASE (%)
(1)	(2)	(3)
01. Tanah Sawah	10,16	8,15
02. Tanah Pekarangan	15,00	12,04
03. Tanah Tegalan	32,84	28,36
04. Tambak dan Kolam	0,00	0,00
05. Hutan	25,90	20,80
06. Perkebunan	30,44	24,44
07. Lain-lain	10,22	8,20
JUMLAH	124,55	100,00

Sumber data : Statistik Kecamatan Singorojo
Catatan :

Grafik : 1

LUAS WILAYAH KECAMATAN SINGOROJO
DIRINCI MENURUT PENGGUNAAN
TAHUN : 2001



Sumber data : Statistik Kecamatan Singorojo
Cetakan :

BPS Kabupaten Kendal

Tabel : 1.4

**LUAS TANAH SAWAH MENURUT JENIS PENGARANNYA
KECAMATAN SINGOROJO**

TAHUN : 2001

DESA	SETENGAH		NON	TADAH	JUMLAH
	TEHNIS	TEHNIS	TEHNIS	HUJAN DIUSAHAKAN	
(1)	(Ha) (2)	(Ha) (3)	(Ha) (4)	(Ha) (5)	(Ha) (6)
01. Cening	0,00	0,00	70,00	47,00	117,00
02. Sukodadi	0,00	0,00	51,00	25,00	76,00
03. Kaliputih	0,00	0,00	47,00	161,37	208,37
04. Gelas	0,00	0,00	97,15	45,00	142,15
05. Banyuringin	0,00	0,00	31,53	0,00	31,53
06. Kedungsari	12,21	0,00	0,00	21,43	33,64
07. Ngareanak	0,00	0,00	0,00	0,00	0,00
08. Singorojo	0,00	0,00	50,70	64,00	114,70
09. Cacaban	0,00	0,00	11,06	2,40	13,46
10. Kafirejo	0,00	0,00	0,00	13,69	13,69
11. Merbuh	51,00	0,00	0,00	16,00	67,00
12. Trayu	0,00	0,00	10,50	27,28	37,78
13. Kertosari	0,00	0,00	60,00	69,00	129,00
14. Jenukgaling	0,00	28,03	0,00	3,01	31,04
JUMLAH 2001	63,21	28,03	428,94	495,37	1.015,54
2000	63,21	28,03	445,12	479,19	1.015,55
1999	63,21	28,03	444,59	479,74	1.015,57

BPS Kabupaten Kendal

Sumber data : Monografi DESA 2001

Catatan :

Tabel : 1.5

**LUAS TANAH KERING DIRINCI MENURUT JENISNYA
KECAMATAN SINGOROJO**

TAHUN : 2001

DESA	PEKA-	TEGALAN/	PENGGEM-	TAMBAK	KOLAM
	RANGAN	KEBUN	BALAN		
(1)	(Ha)	(Ha)	(Ha)	(Ha)	(Ha)
(1)	(2)	(3)	(4)	(5)	(6)
01. Cening	68,00	720,27	0,00	0,00	0,00
02. Sukodadi	39,00	189,47	0,00	0,00	0,00
03. Kaliputih	134,84	811,07	0,00	0,00	0,00
04. Getas	282,11	338,12	0,00	0,00	0,00
05. Banyuringin	211,00	90,00	0,00	0,00	0,00
06. Kedungsari	96,39	66,81	0,00	0,00	0,00
07. Ngareanak	111,66	21,26	0,00	0,00	0,00
08. Singorojo	116,77	192,20	0,00	0,00	0,00
09. Cacaban	48,52	53,00	0,00	0,00	0,00
10. Kalirejo	137,10	119,24	0,00	0,00	0,00
11. Merbuh	105,45	184,40	0,00	0,00	0,00
12. Trayu	34,66	77,78	0,00	0,00	0,00
13. Kertosari	105,00	393,00	0,00	0,00	0,00
14. Jerukging	9,32	18,92	0,00	0,00	0,00
JUMLAH 2001	1.499,80	3.283,53	0,00	0,00	0,00
2000	1.460,62	3.188,27	12,26	0,00	0,00
1999	1.460,62	3.188,27	12,26	0,00	0,00

BPS Kabupaten Kendal

Sumber data : Monografi DESA 2001

Catatan :

Tabel : 1.5 (lanjutan)

**LUAS TANAH KERING DIRINCI MENURUT JENISNYA
KECAMATAN SINGOROJO**

TAHUN : 2001

DESA	HUTAN		PERKEBUNAN		LAIN-	JUMLAH
	RAKYAT	NEGARA	RAKYAT	NEGARA	LAIN	
	(Ha)	(Ha)	(Ha)	(Ha)	(Ha)	
(1)	(7)	(8)	(9)	(10)	(11)	(12)
01. Cening	0,00	168,96	0,00	0,00	83,93	1.039,15
02. Sukodadi	0,00	128,00	0,00	0,00	79,23	442,70
03. Kaliputih	0,00	68,49	0,00	190,94	127,50	1.330,64
04. Getas	0,00	149,00	0,00	811,14	67,59	1.647,98
05. Banyuringin	0,00	16,00	0,00	424,25	75,08	816,31
06. Kedungsari	0,00	261,40	0,00	100,95	77,21	601,76
07. Ngareanak	0,00	240,70	0,00	337,28	68,79	779,88
08. Singorojo	0,00	143,70	0,00	309,38	10,65	772,90
09. Cacaben	0,00	58,00	0,00	77,20	64,47	301,19
10. Kalirejo	0,00	424,10	0,00	58,03	83,88	822,35
11. Merbuh	0,00	51,30	0,00	421,08	47,02	609,23
12. Trayu	0,00	27,30	0,00	150,46	68,23	358,43
13. Kertosari	0,00	459,40	0,00	163,79	104,24	1.225,43
14. Jerukging	0,00	400,00	0,00	0,00	63,51	491,75
JUMLAH 2001	0,00	2.589,36	0,00	3.044,48	1.021,51	11.439,66
2000	0,00	2.589,74	0,00	3.046,48	1.144,20	11.563,74
1999	0,00	2.589,74	0,00	3.046,48	1.144,15	11.439,52

BPS Kabupaten Kendal

Sumber data : Monografi DESA 2001

Cetakan :

Tabel : 1.8

BANYAKNYA HARI HILJIAN
KECAMATAN SINGOROJO
TAHUN 1998 - 2001

BULAN	1998	1999	2000	2001
(1)	(2)	(3)	(4)	(5)
01. Januari	16	25	27	13
02. Pebruari	17	20	15	18
03. Maret	19	11	13	21
04. April	15	11	22	19
05. Mei	7	9	15	7
06. Juni	15	5	7	11
07. Juli	14	1	3	1
08. Agustus	5	5	2	0
09. Seplember	8	1	9	4
10. Oktober	13	17	16	13
11. Nopember	16	23	23	20
12. Desember	18	21	11	16
JUMLAH	163	149	163	143
Rata-rata	14	12	14	12

Sumber data : Pengairan Ranting Singorojo
Catatan :

BPS Kabupaten Kendal

Tabel : 1.7

**BANYAKNYA CURAH HUJAN
KECAMATAN SINGOROJO
TAHUN 1998 - 2001**

BULAN	1998	1999	2000	2001
(1)	(2)	(3)	(4)	(5)
01. Januari	308	572	1.070	268
02. Februari	250	707	608	323
03. Maret	344	442	570	505
04. April	360	355	972	302
05. Mei	102	214	483	169
06. Juni	405	226	208	227
07. Juli	455	77	54	5
08. Agustus	188	115	134	0
09. September	258	55	160	51
10. Oktober	599	606	578	248
11. Nopember	559	963	757	393
12. Desember	640	871	384	476
JUMLAH	4.468	5.203	5.978	2.967
Rata-rata	372	434	498	247

BPS Kabupaten Kendal

Sumber data : Pengukuran Ranting Singorojo
Catatan :

Tabel : 2.1

**BANYAKNYA DUSUN/DUKUH, RUKUN WARGA, DAN RUKUN TETANGGA
KECAMATAN SINGOROJO**

TAHUN : 2001

DESA	DUSUN/ DUKUH	RUKUN WARGA	RUKUN TETANGGA
(1)	(2)	(3)	(4)
01. Cening	8	9	22
02. Sukodadi	5	5	15
03. Kaliputih	5	4	23
04. Gelas	9	9	42
05. Banyuringin	5	4	20
06. Kedungsari	4	5	21
07. Ngareanak	3	8	20
08. Singorojo	6	7	36
09. Cacaben	3	3	8
10. Kalirejo	4	4	14
11. Merbuh	7	6	24
12. Trayu	3	3	17
13. Kertosari	6	14	64
14. Jerukgaling	1	1	4
JUMLAH 2001	67	82	330
2000	74	81	319
1999	74	81	319

Sumber data : Statistik Kecamatan Singorojo
Catatan :

Tabel : 2.2.

**BANYAKNYA BALAI DESA DAN KANTOR DESA
KECAMATAN SINGOROJO**

TAHUN : 2001

DESA	BALAI DESA	KANTOR DESA
(1)	(2)	(3)
01. Cening	1	1
02. Sukodadi	1	1
03. Kaliputih	1	1
04. Getas	1	1
05. Banyuringin	1	1
06. Kedungsari	1	1
07. Ngareanak	1	1
08. Singorojo	1	1
09. Cacaban	1	1
10. Ketirejo	1	1
11. Merbuh	1	1
12. Trayu	1	1
13. Kertosari	1	1
14. Jerukgaring	1	1
JUMLAH	14	14

Sumber data : Kantor Kecamatan Singorojo
Cetakan :

Tabel : 2.3

BANYAKNYA PERANGKAT DESA
KECAMATAN SINGOROJO

TAHUN : 2001

DESA	KEPALA DESA/ KEL.		SEK. DESA/ KEL.		KEPALA URUSAN		PEMBANTU KEPALA URUSAN		KEPALA DUSUN		PEMBANTU KEPALA DUSUN		JUMLAH		
	L	P	L	P	L	P	L	P	L	P	L	P	L	P	
	(1)	(2)	(3)	(4)	(5)	(6)	(7)	(8)	(9)	(10)	(11)	(12)	(13)	(14)	(15)
01. Cening		1	0	1	0	3	0	1	0	4	0	0	0	10	0
02. Sukodadi		1	0	1	0	4	0	0	0	3	0	0	0	9	0
03. Kaliputih		1	0	1	0	3	0	6	0	3	0	0	0	14	0
04. Gelas		1	0	1	0	5	0	2	0	9	0	0	0	18	0
05. Banyuringin		1	0	1	0	4	1	0	0	2	0	0	0	8	1
06. Kedungsari		1	0	1	0	2	1	0	0	0	0	0	0	4	1
07. Ngareanak		1	0	1	0	4	1	0	0	1	0	0	0	7	1
08. Singorojo		1	0	1	0	4	0	1	0	4	0	0	0	11	0
09. Cacaban		1	0	0	0	2	0	0	0	3	0	0	0	6	0
10. Kafrejo		1	0	1	1	5	0	2	0	4	0	0	0	13	1
11. Merbuh		1	0	1	0	4	0	1	0	4	0	0	0	11	0
12. Trayu		1	0	1	0	4	0	0	0	2	0	0	0	8	0
13. Kertosari		1	0	1	0	3	1	3	0	4	0	0	0	12	1
14. Jerukgaling		1	0	1	0	3	0	0	0	0	0	0	0	5	0
JUMLAH 2001	14	0	13	1	50	4	18	0	43	0	0	0	138	5	
2000	13	0	12	1	50	4	18	0	43	0	0	0	134	5	
1999															

BPS Kabupaten Kendal

Sumber data : Kantor Kecamatan Singorojo
Catatan :

Tabel : 3.1.

BANYAKNYA RUMAH TANGGA DAN BANGUNAN TEMPAT TINGGAL
KECAMATAN SINGOROJO

TAHUN : 2000

DESA	KEPALA	BANGUNAN
	KELUARGA	TEMPAT TINGGAL
(1)	(2)	(3)
01. Cening	707	699
02. Sukodadi	366	356
03. Kaliputih	1.079	1.068
04. Gelas	1.453	1.438
05. Benyuringin	758	747
06. Kedungsari	704	679
07. Ngareanak	579	558
08. Singorojo	1.061	1.067
09. Cacaban	194	192
10. Kalirejo	563	558
11. Merbuh	929	921
12. Trayu	568	551
13. Kertosari	2.019	1.896
14. Jenugiting	157	156
JUMLAH 2001	11.135	10.884
2000	11.078	10.554
1999		10.026

BPS Kabupaten Kendal

Sumber data : Statistik Kecamatan Singorojo & PPLKB Kecamatan Singorojo

Catatan :

Tabel : 3.2

**KEPADATAN RUMAH TANGGA
KECAMATAN SINGOROJO
TAHUN : 2001**

DESA	PENDUDUK	KELUARGA	KEPADATAN (Orang/KK)
(1)	(2)	(3)	(4)
01. Cering	2.983	707	4
02. Sukodadi	1.671	365	5
03. Kaliputih	5.028	1.079	5
04. Gelas	6.198	1.453	4
05. Banyuningin	3.328	758	4
06. Kedungsari	2.610	704	4
07. Ngareanak	2.518	579	4
08. Singorojo	4.162	1.061	4
09. Cacaban	707	194	4
10. Kalirejo	2.283	563	4
11. Merbuh	3.681	928	4
12. Trayu	2.384	588	4
13. Kertosari	8.433	2.019	4
14. Jerukgiting	672	157	4
JUMLAH 2001	46.658	11.135	4
2000	46.419	11.078	4
1999	45.812		

BPS Kabupaten Kendal

Sumber data : Statistik Kecamatan Singorojo & PPLKB Kecamatan Singorojo

Catatan :

Tabel : 3.3

**BANYAKNYA KELUARGA MENURUT TAHAPAN
KECAMATAN SINGOROJO**

TAHUN : 2001

DESA	PRA SEJAHTERA		SEJAHTERA I		SEJAHTERA	JUM
	ALEK	BAE	ALEK	BAE	III	LAH
(1)	(2)	(3)	(4)	(5)	(6)	(7)
01. Cening	422	153	30	74	28	707
02. Sukodadi	210	89	28	21	17	365
03. Kaliputih	430	458	68	76	49	1.079
04. Gelas	663	443	118	131	78	1.453
05. Banyuningin	263	106	68	26	233	758
06. Kedungsari	155	186	8	72	283	704
07. Ngareanak	210	87	41	66	175	579
08. Singorojo	477	392	2	15	175	1.081
09. Cacaban	77	39	46	23	9	194
10. Kafejo	296	120	42	46	57	563
11. Merbuh	367	98	17	42	414	828
12. Trayu	246	104	25	60	133	568
13. Kertosari	563	946	41	220	249	2.019
14. Jerukgiling	65	51	4	6	11	157
JUMLAH 2001	4.474	3.270	538	662	1.971	11.135
2000	4.447	3.264	530	678	1.981	11.078
1998						

BPS Kabupaten Kendal

Sumber data : PPLKB Kecamatan Singorojo

Catatan : - ALEK : Alasan Ekonomi

- BAE : Bukan Alasan Ekonomi

Tabel : 3.4

**BANYAKNYA TEMPAT TINGGAL PENDUDUK
KECAMATAN SINGOROJO**

TAHLUN : 2001

DESA	PER- MANEN	SEMI PER- MANEN	PAPAN	BAMBU	JUMLAH
(1)	(2)	(3)	(4)	(5)	(6)
01. Cening	63	32	599	5	699
02. Sukodadi	18	23	311	4	356
03. Kaliputih	124	84	651	9	1.068
04. Gelas	188	123	1.119	8	1.438
05. Banyuningin	159	89	499	6	753
06. Kedungsari	236	116	324	3	679
07. Ngareanak	209	57	269	3	558
08. Singorojo	134	54	873	6	1.067
09. Cacaban	39	19	133	2	192
10. Kalirejo	115	24	415	4	558
11. Merbuh	249	121	546	5	921
12. Trayu	157	62	330	2	551
13. Kertosari	364	272	1.256	4	1.896
14. Jerukgading	21	8	121	6	156
JUMLAH 2001	2.073	1.084	7.666	67	10.890
2000	1.867	845	7.784	58	10.554
1999	1.654	604	7.378	59	10.095

BPS Kabupaten Kendal

Sumber data : Statistik Kecamatan Singorojo
Cetakan :

Tabel : 3.5

**BANYAKNYA PENDUDUK DIRINCI MENURUT JENIS KELAMIN
KECAMATAN SINGOROJO**

TAHUN : 2001

DESA	LAKHLAKI	PEREMPUAN	JUMLAH
(1)	(2)	(3)	(4)
01. Cening	1.470	1.513	2.983
02. Sukodadi	839	832	1.671
03. Kaliputih	2.483	2.545	5.028
04. Gelas	3.081	3.137	6.198
05. Banyuringin	1.846	1.682	3.328
06. Kedungsari	1.327	1.283	2.610
07. Ngareanak	1.284	1.234	2.518
08. Singorojo	2.080	2.082	4.162
09. Cacaban	357	350	707
10. Kefirejo	1.106	1.177	2.283
11. Merbuh	1.815	1.866	3.681
12. Trayu	1.183	1.201	2.384
13. Kertosari	4.189	4.245	8.433
14. Jerukgāng	328	348	672
JUMLAH 2001	23.166	23.493	46.668
2000	23.054	23.366	46.419
1999	22.762	23.050	45.812

BPS Kabupaten Kendal

Sumber data: Monografi DESA 2001

Catatan :

Tabel : 3.6

**KEPADATAN PENDUDUK
KECAMATAN SINGOROJO
TAHUN : 2001**

DESA	PENDUDUK	LUAS	KEPADATAN
(1)	(2)	(Km ²) (3)	(Orang/Km ²) (4)
01. Cening	2.983	11,56	258
02. Sukodadi	1.671	5,19	322
03. Kaliputih	5.028	15,39	327
04. Gelas	6.198	17,90	346
05. Banyuringin	3.328	8,48	389
06. Kedungsari	2.610	6,35	411
07. Ngareanak	2.518	7,80	323
08. Singorojo	4.162	8,88	469
09. Cacaban	707	3,15	225
10. Katinjo	2.283	8,36	273
11. Merbuh	3.681	8,76	420
12. Trayu	2.384	3,98	602
13. Kertosari	6.433	13,54	623
14. Jenukgiling	672	5,23	129
JUMLAH 2001	46.658	124,55	375
2000	46.419	124,55	373
1999	45.812	124,55	369

BPS Kabupaten Kendal

Sumber data : Statistik Kecamatan Singorojo
Catatan :

Tabel : 3.7

**SEX RATIO PENDUDUK LAKI-LAKI TERHADAP PEREMPUAN
KECAMATAN SINGOROJO**

TAHUN : 2001

DESA	PENDUDUK		SEX RATIO	
	LAKI-LAKI	PEREMPUAN	(PER 1000)	
(1)	(2)	(3)	(4)	
01. Cening	1.470	1.513	972	
02. Sukodadi	839	832	1.008	
03. Kaliputih	2.483	2.545	976	
04. Gelas	3.081	3.137	976	
05. Banyuringin	1.646	1.682	979	
06. Kedungsari	1.327	1.283	1.034	
07. Ngareanak	1.284	1.234	1.041	
08. Singorojo	2.080	2.082	999	
09. Cacaban	357	350	1.020	
10. Katirejo	1.108	1.177	940	
11. Merbuh	1.815	1.866	973	
12. Trayu	1.183	1.201	985	
13. Kerlosari	4.188	4.245	987	
14. Jerukgiling	326	346	942	
	JUMLAH 2001	23.165	23.493	986
	2000	23.054	23.385	987
	1999	22.782	23.050	988

BPS Kabupaten Kendal

Sumber data : Statistik Kecamatan Singorojo
Catatan :

Tabel : 3.8

PERKEMBANGAN PENDUDUK PER TAHUN
KECAMATAN SINGOROJO

TAHUN : 2001

TAHUN	PENDUDUK	PERKEMBANGAN
		PENDUDUK
(1)	(2)	(%) (3)
1984	38.780	-0,23
1985	39.385	1,47
1986	39.545	1,56
1987	40.030	0,41
1988	40.471	1,23
1989	40.936	1,10
1990	42.015	1,15
1991	43.222	2,64
1992	43.241	2,87
1993	43.604	0,88
1994	43.846	0,55
1995	44.030	0,42
1996	44.464	0,99
1997	44.790	0,73
1998	45.299	1,14
1999	45.812	1,13
2000	46.419	1,32
2001	46.658	0,51

Sumber data : Statistik Kecamatan Singorojo
Catatan :

BPS Kabupaten Kendal

Tabel : 3.9

**BANYAKNYA PENDUDUK MENURUT KELOMPOK UMUR PER DESA
KECAMATAN SINGOROJO
TAHUN : 2001**

DESA	0 - 4			5 - 9		
	L	P	J	L	P	J
(1)	(2)	(3)	(4)	(5)	(6)	(7)
01. Cening	202	211	413	189	194	382
02. Sukodadi	104	109	213	111	107	218
03. Kaliputih	304	282	586	266	317	583
04. Gelas	336	346	682	373	299	672
05. Banyuringin	156	139	295	204	176	380
06. Kedungsari	166	167	335	142	142	284
07. Ngareanak	119	126	245	133	131	264
08. Singorojo	266	254	522	267	274	541
09. Cacaban	42	34	76	39	42	81
10. Kalirejo	136	123	261	128	154	282
11. Merbuh	166	201	369	196	197	393
12. Trayu	161	164	325	164	166	332
13. Kertosari	503	501	1.004	438	467	905
14. Jerukging	45	59	104	36	42	80
JUMLAH 2001	2.734	2.716	5.450	2.707	2.710	5.417
2000	2.761	2.745	5.506	2.657	2.665	5.342
1999	2.730	2.714	5.444	2.624	2.655	5.279

BPS Kabupaten Kendal

Sumber data : Monografi Desa

Catatan :

Tabel : 3.9 (lanjutan)

**BANYAKNYA PENDUDUK MENURUT KELOMPOK UMUR PER DESA
KECAMATAN SINGOROJO**

TAHUN : 2001

DESA	10 - 14			15 - 19		
	L	P	J	L	P	J
(1)	(6)	(9)	(10)	(11)	(12)	(13)
01. Cening	183	181	364	158	147	305
02. Sukodadi	104	102	206	98	86	184
03. Kaliputih	306	307	613	289	258	547
04. Getas	348	354	702	296	396	692
05. Banyuringin	152	173	325	162	172	334
06. Kedungsari	157	128	285	133	118	251
07. Ngareanak	125	132	257	126	132	258
08. Singorojo	249	226	475	253	236	489
09. Cacaban	42	32	74	40	33	73
10. Kalirejo	118	134	252	109	111	220
11. Merbuh	196	188	384	186	197	383
12. Trayu	156	160	316	108	106	214
13. Kertosari	466	423	889	467	465	932
14. Jenukgiling	37	34	71	34	34	68
JUMLAH 2001	2.639	2.574	5.213	2.459	2.490	4.949
2000	2.690	2.564	5.254	2.413	2.454	4.867
1999	2.660	2.532	5.192	2.365	2.420	4.805

BPS Kabupaten Kendal

Sumber data : Monografi Desa
Catatan :

Tabel : 3.9 (lanjutan)

**BANYAKNYA PENDUDUK MENURUT KELOMPOK UMUR PER DESA
KECAMATAN SINGOROJO
TAHUN : 2001**

DESA	20 - 24			25 - 29		
	L	P	J	L	P	J
(1)	(14)	(15)	(16)	(17)	(18)	(19)
01. Cering	203	164	367	169	176	345
02. Sukodadi	82	68	170	80	84	164
03. Kalputih	271	277	548	254	258	512
04. Getas	316	354	670	349	324	673
05. Banyuringin	162	164	326	172	185	357
06. Kedungsari	134	137	271	139	131	270
07. Ngareanak	134	133	267	142	129	271
08. Singorojo	243	238	481	232	236	468
09. Cacaban	33	37	70	36	36	71
10. Kalrejo	113	120	233	114	111	225
11. Merbuh	182	198	380	193	195	388
12. Trayu	105	108	213	106	104	210
13. Kertosari	425	428	853	419	427	846
14. Jerukgading	31	32	63	34	31	65
JUMLAH 2001	2.434	2.478	4.912	2.438	2.427	4.865
2000	2.424	2.376	4.800	2.457	2.385	4.842
1999	2.396	2.343	4.739	2.428	2.355	4.783

BPS Kabupaten Kendal

Sumber data : Monografi Desa
Catatan :

Tabel : 3.9 (lanjutan)

**BANYAKNYA PENDUDUK MENURUT KELOMPOK UMUR PER DESA
KECAMATAN SINGOROJO**

TAHUN : 2001

DESA	30 - 39			40 - 49		
	L	P	J	L	P	J
(1)	(20)	(21)	(22)	(23)	(24)	(25)
01. Cening	117	146	263	120	151	271
02. Sukodadi	79	77	156	73	69	142
03. Kaliputih	271	261	532	209	261	470
04. Gelas	329	354	683	298	264	562
05. Banyuringin	181	197	378	169	179	348
06. Kedungsari	147	138	285	141	139	280
07. Ngareanak	144	138	282	136	125	261
08. Singorojo	178	204	382	147	169	316
09. Ceceban	44	43	87	32	34	66
10. Kalirejo	111	122	233	113	117	230
11. Merbuh	191	197	388	193	193	386
12. Trayu	101	102	203	105	103	208
13. Kertosari	408	413	821	452	467	919
14. Jerukgading	38	43	81	33	39	72
JUMLAH 2001	2.339	2.435	4.774	2.221	2.310	4.531
2000	2.228	2.369	4.615	2.282	2.377	4.659
1999	2.198	2.360	4.558	2.255	2.346	4.601

Sumber data : Monografi Desa
Catatan :

BPS Kabupaten Kendal

Tabel : 3.9 (lanjutan)

**BANYAKNYA PENDUDUK MENURUT KELONPOK UMUR PER DESA
KECAMATAN SINGOROJO**

TAHUN : 2001

DESA	50 - 59			60 +		
	L	P	J	L	P	J
(1)	(26)	(27)	(28)	(29)	(30)	(31)
01. Cening	79	81	160	51	62	113
02. Sukodadi	71	73	144	37	37	74
03. Kaliputih	192	222	414	121	102	223
04. Gelas	199	259	458	217	187	404
05. Banyuningin	154	138	292	134	159	293
06. Kedungsari	96	100	196	70	83	153
07. Ngareanak	124	107	231	101	81	182
08. Singorojo	138	140	279	84	106	190
09. Cacaban	26	30	56	24	29	53
10. Kalirejo	84	94	178	78	91	169
11. Merbuh	187	181	368	103	119	222
12. Trayu	97	103	200	60	83	163
13. Kerlosari	332	374	706	278	280	558
14. Jerukgading	20	17	37	16	15	31
JUMLAH 2001	1.800	1.919	3.719	1.394	1.434	2.828
2000	1.781	1.998	3.779	1.363	1.392	2.756
1999	1.752	1.967	3.719	1.334	1.358	2.692

BPS Kabupaten Kendal

Sumber data : Monografi Desa

Catatan :

Tabel : 3.10

**BANYAKNYA PENDUDUK MENURUT KELOMPOK UMUR
DAN JENIS KELAMIN
KECAMATAN SINGOROJO
TAHUN : 2001**

UMUR	LAKHLAKI	PEREMPUAN	JUMLAH
(1)	(2)	(3)	(4)
0 - 4	2.734	2.716	5.450
5 - 9	2.707	2.710	5.417
10 - 14	2.639	2.574	5.213
15 - 19	2.459	2.490	4.949
20 - 24	2.434	2.478	4.912
25 - 29	2.438	2.427	4.865
30 - 39	2.339	2.435	4.774
40 - 49	2.221	2.310	4.531
50 - 59	1.800	1.919	3.719
60 keatas	1.394	1.434	2.828
JUMLAH 2001	23.165	23.493	46.658
2000	23.054	23.365	46.419
1999	22.762	23.060	45.812

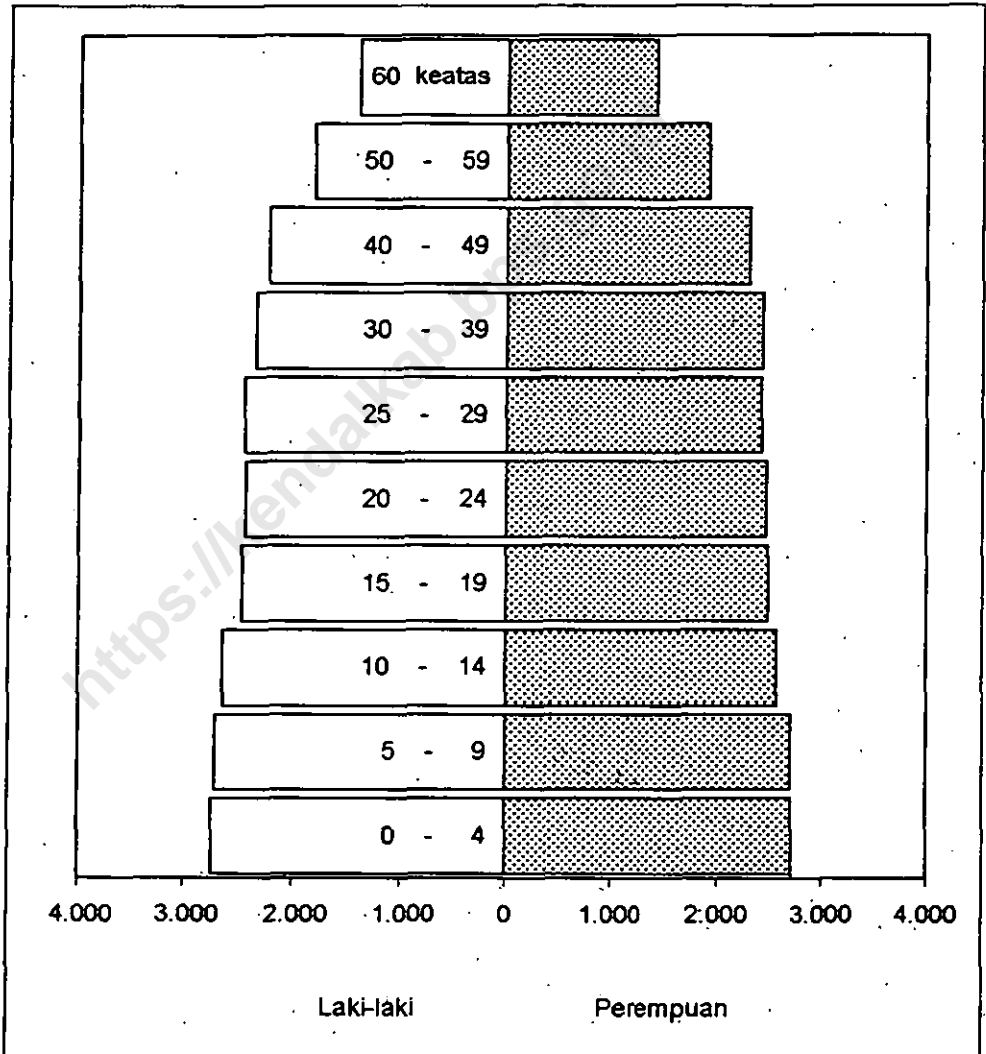
BPS Kabupaten Kendal

Sumber data : Statistik Kecamatan Singorojo

Catatan :

Grafik : 2

**BANYAKNYA PENDUDUK MENURUT KELOMPOK UMUR
DAN JENIS KELAMIN
KECAMATAN SINGOROJO
TAHUN : 2001**



Sumber data : Statistik Kecamatan Singorojo
Catatan :

Tabel : 3.11

BANYAKNYA PENDUDUK UMUR 5 - 6, 7 - 12, 13 - 15
KECAMATAN SINGOROJO

TAHUN : 2001

DESA	5 - 6	7 - 12	13 - 15
(1)	(2)	(3)	(4)
01. Cening	153	447	207
02. Sukodadi	87	255	119
03. Kaliputih	233	718	354
04. Gelas	269	824	419
05. Banyuringin	152	423	197
06. Kedungsari	114	341	164
07. Ngareanak	108	312	155
08. Singorojo	224	622	288
09. Cacaban	32	93	45
10. Kalrejo	113	320	54
11. Merbuh	157	466	231
12. Trayu	133	399	169
13. Kertosari	362	1.076	542
14. Jenukgiang	32	91	42
JUMLAH 2001	2.167	6.377	2.986
2000	2.135	6.362	3.073
1999	2.108	6.281	3.329

BPS Kabupaten Kendal

Sumber data : Statistik Kecamatan Singorojo

Catatan :

Tabel : 3.12

**BANYAKNYA MUTASI PENDUDUK
KECAMATAN SINGOROJO**

TAHUN : 2001

DESA	KELA- HIRAN	KEMA- TIAN	DATANG	PERGI
(1)	(2)	(3)	(4)	(5)
01. Cening	25	12	4	7
02. Sukodadi	24	4	1	4
03. Katiputih	34	14	4	1
04. Gelas	25	20	3	6
05. Banyuringin	0	11	0	0
06. Kedungsari	18	21	10	4
07. Ngareanak	19	11	0	10
08. Singorojo	34	13	2	12
09. Cacaban	11	3	12	0
10. Kafrejo	30	8	46	3
11. Merbuh	45	11	10	15
12. Trayu	20	9	7	10
13. Kertosari	88	24	5	10
14. Jerukgaling	8	4	3	7
JUMLAH 2001	381	165	107	69
2000	719	140	51	23
1999	710	163	35	69

BPS Kabupaten Kendal

Sumber data : Kantor Kecamatan Singorojo

Catatan :

Tabel : 3.13

**BANYAKNYA PENDUDUK DI ATAS 5 TAHUN
DIRINCI MENURUT PENDIDIKAN
KECAMATAN SINGOROJO
TAHUN : 2001**

DESA	TIDAK	TIDAK	BELUM	TAMAT SD
	SEKOLAH	TAMAT SD		
(1)	(2)	(3)	(4)	(5)
01. Cening	1.513	263	397	312
02. Sukodadi	325	316	239	517
03. Kaliputih	1.065	671	760	1.679
04. Gelas	1.387	750	782	1.777
05. Banyuningin	399	396	452	1.232
06. Kedungsari	212	169	348	898
07. Ngareanak	36	102	328	1.063
08. Singorojo	437	751	688	1.525
09. Cacaban	18	29	82	416
10. Kalirejo	266	204	317	996
11. Merbuh	335	419	461	1.273
12. Trayu	151	399	419	483
13. Kertosari	792	945	1.049	2.769
14. Jerukgāng	72	27	108	281
JUMLAH 2001	7.008	5.441	6.428	15.221
2000	7.438	5.385	6.630	14.679
1999	7.653	5.351	6.527	14.237

BPS Kabupaten Kendal

Sumber data : Statistik Kecamatan Singorojo
Catatan :

Tabel : 3.13 (Lanjutan)

**BANYAKNYA PENDUDUK DI ATAS 5 TAHUN
DIRINCI MENURUT PENDIDIKAN
KECAMATAN SINGOROJO
TAHUN : 2001**

DESA	TAMAT		
	SLTP	SLTA	PT (AKADEMI)
(1)	(2)	(3)	(4)
01. Cering	58	28	1
02. Sukodadi	34	28	1
03. Kaliputih	173	91	3
04. Gelas	525	290	5
05. Banyuringin	320	218	16
06. Kedungsari	408	228	14
07. Ngareanak	474	243	29
08. Singorojo	177	55	7
09. Cacaban	48	36	2
10. Kalirejo	149	87	3
11. Merbuh	472	309	23
12. Trayu	448	153	6
13. Kertosari	1.244	609	21
14. Jenukgaling	55	23	2
JUMLAH 2001	4.581	2.398	133
2000	4.364	2.298	121
1999	4.245	2.234	111

Sumber data : Statistik Kecamatan Singorojo
Catatan :

Tabel : 3.14

**BANYAKNYA PENDUDUK DI ATAS 10 TAHUN YANG BEKERJA
DIRINCI MENURUT MATA PENCAHARIAN
KECAMATAN SINGOROJO
TAHUN : 2001**

DESA	PERTANIAN		PERTAMBANGAN/ PENGALIAN		INDUSTRI	
	PENGU SAHA	BURUH	PENGU SAHA	BURUH	PENGU SAHA	BURUH
(1)	(2)	(3)	(4)	(5)	(6)	(7)
01. Cening	886	778	0	0	14	16
02. Sukodadi	432	531	0	0	4	8
03. Kaliputih	1.531	1.393	1	9	8	45
04. Gelas	1.625	2.301	0	0	6	57
05. Banyuningin	998	1.037	2	32	98	36
06. Kedungsari	592	469	0	0	6	202
07. Ngareanak	433	1.009	0	0	6	16
08. Singorojo	1.049	1.262	3	60	7	21
09. Cacaban	168	177	0	0	1	3
10. Kalirejo	629	736	0	0	2	12
11. Merbuh	836	1.157	0	0	11	67
12. Trayu	374	604	0	0	2	122
13. Kerlosari	1.946	2.581	0	0	14	124
14. Jenkoting	142	201	0	0	2	6
JUMLAH	11.671	14.258	6	101	181	736

Sumber data : Statistik Kec. Singorojo
Catatan :

Tabel : 3.14 (lanjutan)

**BANYAKNYA PENDUDUK DI ATAS 10 TAHUN YANG BEKERJA
DIRINCI MENURUT MATA PENCAHARIAN
KECAMATAN SINGOROJO
TAHUN : 2001**

DESA	LISTRIK, GAS AIR MINUM		BANGUNAN/ KONSTRUKSI		PERDAGANGAN HOTEL	
	PENGU SAHA	BURUH	PENGU SAHA	BURUH	PENGU SAHA	BURUH
(1)	(7)	(8)	(9)	(10)	(11)	(12)
01. Cening	0	0	0	27	22	17
02. Sukodadi	0	0	0	15	12	7
03. Kaliputih	0	0	1	157	26	24
04. Gelas	0	0	0	34	35	8
05. Banyuringin	0	0	0	38	28	9
06. Kedungsari	0	0	0	136	26	16
07. Ngareanak	0	0	0	32	22	15
08. Singorojo	0	0	0	61	48	11
09. Cacaben	0	1	0	60	13	5
10. Kafirejo	0	0	0	19	29	4
11. Merbuh	0	0	0	108	67	38
12. Trayu	0	0	0	36	36	11
13. Kerlosari	0	0	0	175	212	31
14. Jerukgiling	0	0	0	14	7	3
JUMLAH	0	1	1	910	583	197

BPS Kabupaten Kendal

Sumber data : Statistik Kec.Singorojo

Catatan :

Tabel : 3.14 (lanjutan)

**BANYAKNYA PENDUDUK DI ATAS 10 TAHUN YANG BEKERJA
DIRINCI MENURUT MATA PENCAHARIAN
KECAMATAN SINGOROJO
TAHUN : 2001**

DESA	PENGANGKUTAN/ KOMUNIKASI		KEUANGAN/ PERSEWAAN		JASA-JASA		JUMLAH	
	PENGU SAHA	BURUH	PENGU SAHA	BURUH	PENGU SAHA	BURUH		
(1)	(7)	(8)	(9)	(10)	(11)	(12)	(13)	
01. Cening		7	4	0	0	5	46	1.632
02. Sukodadi		2	1	0	0	3	26	1.041
03. Kaliputih		5	6	1	0	6	54	3.257
04. Gelas		13	5	2	5	7	66	4.164
05. Banyuningin		13	6	1	4	2	43	2.347
06. Kedungsari		18	12	1	4	5	156	1.663
07. Ngareanak		11	6	1	7	15	181	1.754
08. Singorojo		16	6	0	0	8	69	2.621
09. Cacaban		5	3	0	0	2	31	469
10. Kalirejo		5	3	0	0	4	53	1.498
11. Merbuh		24	48	2	16	12	126	2.508
12. Trayu		6	15	0	6	8	175	1.395
13. Kertosari		55	19	6	8	41	416	5.628
14. Jenugaling		2	4	0	0	1	25	407
JUMLAH		162	139	14	50	119	1.467	30.614

BPS Kabupaten Kendal

Sumber data : Statistik Kec.Singorojo

Catatan :

Tabel : 4.1.

**BANYAKNYA PUS AKSEPTOR KB AKTIF
KECAMATAN SINGOROJO**

TAHUN : 2001

DESA	PUS	KONTRASEPSI		
		IUD	PIL	KONDOM
(1)	(2)	(3)	(4)	(5)
01. Cening	677	11	216	0
02. Sukodadi	290	71	81	0
03. Kaliputih	945	86	180	0
04. Getas	1.078	75	233	0
05. Banyuningin	602	41	57	0
06. Kedungsari	498	16	67	0
07. Ngareanak	422	52	45	0
08. Singorojo	827	87	124	0
09. Cacaban	133	25	17	0
10. Kefarejo	332	32	38	0
11. Merbuh	761	22	100	0
12. Trayu	418	12	70	0
13. Kertosari	1.604	40	422	0
14. Jerukgiling	112	10	40	0
JUMLAH 2001	8.667	560	1.710	0
2000	8.600	574	1.760	2
1999	8.600	729	1.868	8

BPS Kabupaten Kendal

Sumber data : PPLKB Kecamatan Singorojo

Calatan :

Tabel : 4.1. (lanjutan)

**BANYAKNYA PUS AKSEPTOR KB AKTIF
KECAMATAN SINGOROJO**

TAHUN : 2001

DESA	KONTRASEPSI				JUMLAH
	INP	SUNTIK	MOP	MOW	
(1)	(6)	(7)	(8)	(9)	(10)
01. Cening	146	66	70	0	517
02. Sukodadi	23	45	5	9	234
03. Kaliputih	279	123	52	12	732
04. Getas	182	273	6	115	684
05. Banyuringin	130	157	31	49	464
06. Kedungsari	106	115	2	56	382
07. Ngareanak	84	81	4	51	317
08. Singorojo	37	431	0	12	691
09. Cacaban	9	31	5	13	100
10. Kalirejo	51	84	0	58	263
11. Mertuh	178	239	0	54	593
12. Trayu	24	175	0	20	301
13. Kertosari	66	637	7	54	1.226
14. Jerukging	5	29	2	0	86
JUMLAH 2001	1.320	2.466	192	502	6.790
2000	1.245	2.321	197	500	6.599
1999	1.560	2.492	204	488	7.369

BPS Kabupaten Kendal

Sumber data : PPLKB Kecamatan Singorojo

Catatan :

Tabel : 5.1

**BANYAKNYA PEMELUK AGAMA
KECAMATAN SINGOROJO**

TAHUN : 2001

DESA	ISLAM	KRISTEN		BUDHA	HINDU	LAINNYA
		PROT.	KTL			
(1)	(2)	(3)	(4)	(5)	(6)	(7)
01. Cening	2.973	0	10	0	0	0
02. Sukodadi	1.595	70	6	0	0	0
03. Kaliputih	5.028	0	0	0	0	0
04. Gelas	6.062	67	69	0	0	0
05. Banyuringin	3.272	39	17	0	0	0
06. Kedungsari	2.565	33	12	0	0	0
07. Ngareanak	2.376	123	16	3	0	0
08. Singorojo	4.161	0	0	1	0	0
09. Cacaban	707	0	0	0	0	0
10. Kafirejo	2.044	90	0	0	149	0
11. Merbuh	3.663	14	4	0	0	0
12. Trayu	2.366	12	6	0	0	0
13. Kertosari	8.422	0	11	0	0	0
14. Jerukgiting	672	0	0	0	0	0
JUMLAH 2001	45.906	448	151	4	149	0
2000	45.669	362	212	3	153	0
1999	45.143	361	164	3	141	0

BPS Kabupaten Kendal

Sumber data : Monografi Desa

Catatan :

Tabel : 5.2

**BANYAKNYA TEMPAT IBADAH
KECAMATAN SINGOROJO
TAHUN : 2001**

DESA	MASJID	MUSHOLA	GEREJA	KUIL/ PURA
(1)	(2)	(3)	(4)	(5)
01. Cening	3	5	0	0
02. Sukodadi	3	4	0	0
03. Kaliputih	6	10	0	0
04. Gelas	10	16	1	0
05. Banyuringin	5	10	0	0
06. Kedungsari	3	7	0	0
07. Ngareanak	2	9	1	0
08. Singorojo	6	8	0	0
09. Cacaban	1	4	0	0
10. Kalirejo	3	6	1	1
11. Merbuh	7	7	0	0
12. Trayu	3	4	0	0
13. Kertosari	6	26	0	0
14. Jenukgiling	1	3	0	0
JUMLAH 2001	59	119	3	1
2000	59	119	4	1
1999	59	119	4	1

BPS Kabupaten Kendal

Sumber data : Statistik DESA di Kecamatan Singorojo
Catatan :

Tabel : 5.3

PESERTA CALON JAMAAH HAJI
KECAMATAN SINGOROJO
TAHUN: 1999 - 2001

DESA	1999	2000	2001
(1)	(2)	(3)	(4)
01. Cening	0	0	0
02. Sukodadi	0	0	0
03. Kaliputih	0	0	0
04. Gelas	0	0	0
05. Banyuringin	0	0	0
06. Kedungsari	0	0	0
07. Ngareanak	0	2	0
08. Singorojo	0	0	1
09. Cacaban	0	0	0
10. Kalirejo	0	0	0
11. Merbuh	0	0	0
12. Trayu	0	0	1
13. Kertosari	4	2	1
14. Jerukging	0	0	0
JUMLAH	4	4	3

BPS Kabupaten Kendal

Sumber data : KUA Kecamatan Singorojo
Catatan :

Tabel : 5.4

**BANYAKNYA ULAMA, MUBALIGH, DAN KHOTIB
KECAMATAN SINGOROJO**

TAHUN : 2001

DESA	ULAMA	MUBALIGH	KHOTIB
(1)	(2)	(3)	(4)
01. Cening	3	0	3
02. Sukodadi	3	0	3
03. Kaliputih	10	5	10
04. Gelas	14	4	12
05. Banyuningin	12	5	13
06. Kedungsari	7	1	5
07. Ngareanak	5	1	6
08. Singorojo	14	3	11
09. Cacaban	3	0	3
10. Kalirejo	7	0	7
11. Merbuh	7	1	7
12. Trayu	2	0	2
13. Kertosari	12	5	14
14. Jenukgang	2	0	2
JUMLAH 2001	101	25	98
2000	101	25	98
1999			

BPS Kabupaten Kendal

Sumber data : KUA Kecamatan Singorojo

Catatan :

Tabel 5.5

**BANYAKNYA NIKAH, TALAK, CERAJ DAN RUJUK
KECAMATAN SINGOROJO**

TAHUN : 2001

DESA	NIKAH	TALAK	CERAJ	RUJUK
(1)	(2)	(3)	(4)	(5)
01. Cening	25	0	2	0
02. Sukodadi	17	0	0	0
03. Kaliputih	61	1	2	0
04. Gelas	58	0	0	0
05. Banyuringin	27	0	0	0
06. Kedungsari	30	1	0	0
07. Ngareanak	14	0	1	0
08. Singorojo	42	5	2	0
09. Cacaban	6	0	1	0
10. Kalirejo	10	2	1	0
11. Merbuh	29	4	0	0
12. Trayu	15	0	0	0
13. Kertosari	84	5	3	0
14. Jerukgiling	5	0	0	0
JUMLAH 2001	423	18	12	0
2000	459	13	33	0
1999	564	13	22	2

BPS Kabupaten Kendal

Sumber data : KUA Kecamatan Singorojo

Catatan :

Tabel : 6.1

**BANYAKNYA SEKOLAH TK, MURID DAN GURU
KECAMATAN SINGOROJO**

TAHUN : 2001

DESA	SEKOLAH	MURID	GURU
(1)	(2)	(3)	(4)
01. Cening	0	0	0
02. Sukodadi	0	0	0
03. Katiputih	0	0	0
04. Gelas	0	0	0
05. Banyuningin	2	30	4
06. Kedungsari	2	64	4
07. Ngareanak	1	39	2
08. Singorojo	1	19	2
09. Cacaban	1	35	2
10. Kalirejo	0	0	0
11. Merbuh	1	36	2
12. Trayu	1	73	3
13. Kertosari	2	48	4
14. Jerukgaling	0	0	0
JUMLAH 2001	11	344	23
2000	9	270	19
1999	9	294	17

BPS Kabupaten Kendal

Sumber data : Masing-masing Sekolah di Kecamatan Singorojo

Catatan :

Tabel : 6.2

BANYAKNYA SEKOLAH DASAR NEGERI, MURID DAN GURU
KECAMATAN SINGOROJO
TAHUN : 2001

DESA	SEKOLAH	MURID	GURU
(1)	(2)	(3)	(4)
01. Cening	3	397	21
02. Sukodadi	2	239	11
03. Kaliputih	4	587	29
04. Getas	5	782	42
05. Banyuringin	4	452	25
06. Kedungsari	2	348	16
07. Ngareanak	2	366	21
08. Singorojo	4	668	33
09. Cacaban	1	82	7
10. Kalirejo	2	317	15
11. Merbuh	3	416	22
12. Trayu	2	419	17
13. Kertosari	4	724	39
14. Jerukgiting	1	188	9
JUMLAH 2001	39	6.005	307
2000	40	6.123	321
1999	40	6.076	279

BPS Kabupaten Kendal

Sumber data : Masing-masing Sekolah di Kecamatan Singorojo
Catatan :

Tabel : 6.3

**BANYAKNYA MADRASAH IBTIDAYAH, MURID DAN GURU
KECAMATAN SINGOROJO
TAHUN : 2001**

DESA	SEKOLAH	MURID	GURU
(1)	(2)	(3)	(4)
01. Cering	0	0	0
02. Sukodadi	0	0	0
03. Kaliputih	1	173	6
04. Gelas	0	0	0
05. Banyuningin	0	0	0
06. Kedungsari	0	0	0
07. Ngareanak	0	0	0
08. Singorojo	0	0	0
09. Cacaban	0	0	0
10. Kalirejo	0	0	0
11. Merbuh	0	0	0
12. Trayu	0	0	0
13. Kertosari	1	325	10
14. Jerukgāng	0	0	0
JUMLAH 2001	2	498	18
2000	2	528	14
1999	2	530	15

BPS Kabupaten Kendal

Sumber data : Masing-masing Sekolah di Kecamatan Singorojo

Catatan :

Tabel : 8.4

**BANYAKNYA SEKOLAH LANJUTAN PERTAMA NEGERI, MURID DAN GURU
KECAMATAN SINGOROJO**

TAHUN : 2001

DESA	SEKOLAH	MURID	GURU	
(1)	(2)	(3)	(4)	
01. Cening	1	80	7	
02. Sukodadi	0	0	0	
03. Kaliputih	0	0	0	
04. Gelas	0	0	0	
05. Banyuringin	1	250	17	
06. Kedungsari	0	0	0	
07. Ngareanak	1	360	23	
08. Singorojo	0	0	0	
09. Cacaban	0	0	0	
10. Kalrejo	0	0	0	
11. Merbuh	1	488	32	
12. Trayu	0	0	0	
13. Kertosari	0	0	0	
14. Jenukgiang	0	0	0	
JUMLAH 2001		4	1.158	79
2000		3	1.134	57
1999		3	1.101	52

BPS Kabupaten Kendal

Sumber data : Masing-masing Sekolah di Kecamatan Singorojo
Catatan : Termasuk SLTP Kejuruan Negeri

Tabel : 6.5

**BANYAKNYA SEKOLAH LANJUTAN PERTAMA SWASTA, MURID DAN GURU
KECAMATAN SINGOROJO**

TAHUN : 2001

DESA	SEKOLAH	MURID	GURU
(1)	(2)	(3)	(4)
01. Cening	0	0	0
02. Sukodadi	0	0	0
03. Kaliputih	0	0	0
04. Gelas	0	0	0
05. Banyuringin	0	0	0
06. Kedungsari	0	0	0
07. Ngareanak	0	0	0
08. Singorojo	0	0	0
09. Cacaban	0	0	0
10. Kalirejo	0	0	0
11. Merbuh	0	0	0
12. Trayu	0	0	0
13. Kertosari	1	109	13
14. Jerukging	0	0	0
JUMLAH 2001	1	109	13
2000	1	99	12
1999	1	88	12

BPS Kabupaten Kendal

Sumber data : Masing-masing Sekolah di Kecamatan Singorojo
Catatan : Termasuk SLTP Kejuruan Swasta

Tabel : 6.6

**BANYAKNYA MADRASAH TSANAWIYAH, MURID DAN GURU
KECAMATAN SINGOROJO**

TAHUN : 2001

DESA	SEKOLAH	MURID	GURU
(1)	(2)	(3)	(4)
01. Cening	0	0	0
02. Sukodadi	0	0	0
03. Kaliputih	0	0	0
04. Gelas	0	0	0
05. Banyuringin	1	6	9
06. Kedungsari	0	0	0
07. Ngareanak	1	112	11
08. Singorojo	1	165	14
09. Cacaban	0	0	0
10. Kalirejo	0	0	0
11. Merbuh	0	0	0
12. Trayu	0	0	0
13. Kertosari	1	101	14
14. Jerukgiling	0	0	0
Jumlah 2001	4	364	48
2000	4	273	45
1999	4	265	44

BPS Kabupaten Kendal

Sumber data : Masing-masing Sekolah di Kecamatan Singorojo

Catatan :

Tabel : 7.1

**BANYAKNYA DOKTER, TENAGA MEDIS (MANTRI KESEHATAN),
 BIDAN, DUKUN BAYI, DAN JURU SUNAT
 KECAMATAN SINGOROJO
 TAHUN : 2001**

DESA	DOKTER	MANTRI KES.	BIDAN	DUKUN BAYI	JURU SUNAT
(1)	(2)	(3)	(4)	(5)	(6)
01. Cening	0	0	0	3	0
02. Sukodadi	0	0	1	3	0
03. Kaliputih	0	0	1	6	0
04. Gelas	0	0	1	7	0
05. Banyuringin	0	1	1	4	0
06. Kedungsari	0	1	1	3	0
07. Ngareanak	1	0	1	3	0
08. Singorojo	0	1	1	8	0
09. Cacaban	0	0	1	2	0
10. Kalirejo	0	0	1	2	0
11. Merbuh	0	0	2	3	0
12. Trayu	0	0	0	3	0
13. Kerlosari	1	1	3	1	0
14. Jenugling	0	0	1	0	0
JUMLAH 2001	2	4	15	48	0
2000	2	4	14	48	0
1999	2	4	14	48	0

BPS Kabupaten Kendal

Sumber data : Puskesmas Kecamatan Singorojo
 Catatan :

Tabel : 7.2

**BANYAKNYA FASILITAS KESEHATAN
KECAMATAN SINGOROJO**

TAHUN : 2001

DESA	RSU	PUSKESMAS	PUSKESMAS PEMBANTU
(1)	(2)	(3)	(4)
01. Cening	0	0	0
02. Sukodadi	0	0	0
03. Kaliputih	0	0	0
04. Gelas	0	0	0
05. Banyuningin	0	0	1
06. Kedungsari	0	0	0
07. Ngareanak	0	1	0
08. Singorojo	0	0	0
09. Cacaban	0	0	0
10. Kalirejo	0	0	0
11. Merbuh	0	0	1
12. Trayu	0	0	0
13. Kertosari	0	1	0
14. Jerukging	0	0	0
JUMLAH 2001	0	2	2
2000	0	2	2
1999	0	2	2

BPS Kabupaten Kendal

Sumber data: Puskesmas Kecamatan Singorojo

Catatan :

Tabel : 7.2 (lanjutan)

**BANYAKNYA FASILITAS KESEHATAN
KECAMATAN SINGOROJO
TAHUN : 2001**

DESA	DOKTER	DOKTER	RUMAH
	UMUM	GIGI	BERSALIN
(1)	(2)	(3)	(4)
01. Cening	0	0	0
02. Sukodadi	0	0	0
03. Kaliputih	0	0	0
04. Gelas	0	0	0
05. Banyuringin	0	0	0
06. Kedungsari	0	0	0
07. Ngareanak	2	0	0
08. Singorojo	0	0	0
09. Cacaben	0	0	0
10. Kalirejo	0	0	0
11. Merbuh	0	0	0
12. Trayu	0	0	0
13. Kertosari	1	0	2
14. Jenugiling	0	0	0
JUMLAH 2001	3	0	2
2000	3	0	0
1999	2	0	0

BPS Kabupaten Kendal

Sumber data: Puskesmas Kecamatan Singorojo
Catatan :

Tabel : 7.3

**BANYAKNYA RUMAH SEHAT A, B, C
KECAMATAN SINGOROJO**

TAHUN : 2001

DESA	TYPE RUMAH SEHAT			JUMLAH
	A SEHAT	B KURANG SEHAT	C TIDAK SEHAT	
(1)	(2)	(3)	(4)	(5)
01. Cening	103	340	256	699
02. Sukodadi	64	203	69	356
03. Kaliputih	217	737	114	1.068
04. Gelas	619	696	121	1.436
05. Banyuringin	482	199	66	747
06. Kedungsari	511	131	37	679
07. Ngareanak	425	114	19	558
08. Singorojo	394	481	192	1.067
09. Cacaban	99	77	16	192
10. Kalirejo	362	142	54	558
11. Merbuh	692	201	28	921
12. Trayu	460	65	26	551
13. Kerlosari	828	999	79	1.896
14. Jerukging	92	53	11	156
JUMLAH 2001	5.346	4.428	1.108	10.884
2000	4.629	4.590	1.336	10.555
1999	1.854	604	7.437	10.095

BPS Kabupaten Kendal

Sumber data : Kantor Kecamatan Singorojo
Catatan :

Tabel : 7.4

**BANYAKNYA SARANA AIR BERSIH
KECAMATAN SINGOROJO
TAHUN : 2001**

DESA	SUMUR ARTETIS	SPT	SUMUR GALI	PELANG- GAN PAM
(1)	(2)	(3)	(4)	(5)
01. Cering	0	0	52	0
02. Sukodadi	0	0	18	0
03. Kaliputih	0	0	93	0
04. Gelas	0	0	166	0
05. Banyuringin	0	0	109	0
06. Kedungsari	0	0	164	0
07. Ngareanak	4	0	124	0
08. Singorojo	0	0	145	0
09. Cacaben	0	0	22	0
10. Kalirejo	0	0	92	0
11. Merbuh	0	0	622	0
12. Trayu	0	0	137	0
13. Kertosari	5	0	271	0
14. Jerukgāng	0	0	28	0
JUMLAH 2001	9	0	2.043	0
2000	9	0	1.936	0
1999	4	0	1.899	0

BPS Kabupaten Kendal

Sumber data : Puskesmas Kecamatan Singorojo
Catatan :

Tabel : 7.5

**BANYAKNYA JAMBAAN UMUM, INPRES, DAN SWADAYA
KECAMATAN SINGOROJO**

TAHUN : 2001

DESA	UMUM	INPRES	SWADAYA
(1)	(2)	(3)	(4)
01. Cening	0	0	83
02. Sukodadi	0	5	68
03. Kaliputih	0	0	265
04. Gelas	0	50	609
05. Banyuningin	0	0	511
06. Kedungsari	1	0	429
07. Ngareanak	1	0	519
08. Singorojo	0	0	466
09. Cacaban	0	0	108
10. Kalirejo	0	0	477
11. Merbuh	0	0	752
12. Trayu	0	0	331
13. Kerlosari	0	0	1.842
14. Jerukgaling	0	0	104
JUMLAH 2001	2	55	6.384
2000	2	55	6.304
1999	2	55	6.250

BPS Kabupaten Kendal

Sumber data : Puskesmas Kecamatan Singorojo

Calalan :

Tabel : 8.1

**LUAS PANEN DAN PRODUKSI PADI SAWAH DAN GOGO
KECAMATAN SINGOROJO**

TAHUN : 2001

DESA	PADI SAWAH		PADI GOGO	
	LUAS	PRODUKSI	LUAS	PRODUKSI
	(Ha)	(Ton)	(Ha)	(Ton)
(1)	(2)	(3)	(4)	(5)
01. Cening	269,00	1.291,00	24,00	69,60
02. Sukodadi	187,00	878,00	21,00	61,20
03. Kaliputih	452,00	2.214,00	29,00	88,60
04. Getas	325,00	1.495,00	0,00	0,00
05. Banyuringin	88,00	431,00	14,00	44,80
06. Kedungsari	109,00	563,00	10,00	31,00
07. Ngareanak	0,00	0,00	28,00	81,20
08. Singorojo	283,00	1.499,00	15,00	45,60
09. Cacaban	31,00	148,00	6,00	19,60
10. Kalrejo	54,00	259,00	25,00	81,40
11. Merbuh	166,00	1.004,00	0,00	0,00
12. Trayu	98,00	481,00	0,00	0,00
13. Kertosari	293,00	1.377,00	0,00	0,00
14. Jerukging	95,00	503,00	0,00	0,00
JUMLAH 2001	2.470,00	12.148,00	170,00	533,20
2000	2.077,00	9.609,60	187,00	607,90
1999	2.145,00	9.897,00	171,00	658,00

SPS Kabupaten Kendal

Sumber data : Mantri Tani Kecamatan Singorojo

Catatan :

Tabel : 0.2

**LUAS PANEN DAN PRODUKSI PADI DAN JAGUNG
KECAMATAN SINGOROJO**

TAHUN : 2001

DESA	PADI		JAGUNG	
	LUAS (Ha)	PRODUKSI (Ton)	LUAS (Ha)	PRODUKSI (Ton)
(1)	(2)	(3)	(4)	(5)
01. Cening	293,00	1.360,60	98,00	529,20
02. Sukodadi	208,00	939,20	105,00	588,00
03. Kaliputih	481,00	2.312,60	139,00	606,20
04. Gelas	325,00	1.495,00	127,00	774,70
05. Banyuringin	102,00	475,60	61,00	396,50
06. Kedungsari	119,00	597,00	54,00	351,00
07. Ngareanak	26,00	81,20	37,00	255,30
08. Singorojo	298,00	1.544,60	81,00	489,00
09. Cacaban	37,00	167,60	36,00	231,80
10. Kalirejo	79,00	340,40	66,00	402,60
11. Merbuh	186,00	1.004,00	42,00	264,60
12. Trayu	98,00	461,00	36,00	244,60
13. Kertosari	293,00	1.377,00	113,00	766,40
14. Jerukging	95,00	503,00	2,00	15,00
JUMLAH 2001	2.640,00	12.679,20	999,00	6.116,90
2000	2.264,00	10.217,50	961,00	5.645,00
1999	2.315,00	1.055,90	641,00	4.414,00

BPS Kabupaten Kendal

Sumber data : Mantri-Tani Kecamatan Singorojo

Catatan :

Tabel : 8.3

**LUAS PANEN DAN PRODUKSI UBI KAYU DAN UBI JALAR
KECAMATAN SINGOROJO**

TAHUN : 2001

DESA	UBI KAYU		UBI JALAR	
	LUAS	PROD	LUAS	PROD
	(Ha)	(Ton)	(Ha)	(Ton)
(1)	(2)	(3)	(4)	(5)
01. Cening	13,00	188,50	1,00	17,50
02. Sukodadi	8,00	114,40	0,00	0,00
03. Kaliputih	14,00	212,80	0,00	0,00
04. Gelas	5,00	75,50	4,00	67,60
05. Banyuringin	5,00	74,50	3,00	51,30
06. Kedungsari	7,00	107,10	3,00	59,10
07. Ngareanak	12,00	177,60	3,00	52,30
08. Singorojo	5,00	78,00	2,00	34,10
09. Cacaben	6,00	92,40	2,00	31,80
10. Kalirejo	6,00	123,20	4,00	69,70
11. Merbuh	6,00	90,60	6,00	103,80
12. Trayu	7,00	109,20	4,00	71,50
13. Kertosari	17,00	261,60	2,00	36,20
14. Jerukgaling	1,00	15,40	0,00	0,00
JUMLAH 2001	114,00	1.721,00	34,00	594,90
2000	98,00	1.490,00	1,00	18,40
1999	69,00	1.236,00	2,00	36,40

BPS Kabupaten Kendal

Sumber data : Mantri Tani Kecamatan Singorojo

Catatan :

Tabel : 6.4

**LUAS PANEN DAN PRODUKSI KACANG TANAH DAN KEDELAI
KECAMATAN SINGOROJO**

TAHUN : 2001

DESA	KACANG TANAH		KEDELAI	
	LUAS	PROD	LUAS	PROD
	(Ha)	(Ton)	(Ha)	(Ton)
(1)	(2)	(3)	(4)	(5)
01. Cening	4,00	11,60	0,00	0,00
02. Sukodadi	5,00	13,50	0,00	0,00
03. Kaliputih	2,00	5,80	0,00	0,00
04. Gelas	4,00	12,40	0,00	0,00
05. Banyuningin	8,00	28,00	1,00	2,90
06. Kedungsari	20,40	71,40	0,00	0,00
07. Ngareanak	15,60	53,00	0,00	0,00
08. Singorojo	2,00	9,30	0,00	0,00
09. Cacaban	12,00	40,60	0,00	0,00
10. Kalirejo	3,00	8,70	1,00	2,40
11. Merbuh	6,00	18,60	1,00	2,60
12. Trayu	11,00	40,70	0,00	0,00
13. Kertosari	39,00	115,40	0,00	0,00
14. Jenugging	2,00	7,40	0,00	0,00
JUMLAH 2001	134,00	436,60	3,00	7,60
2000	155,00	476,90	0,00	0,00
1999	130,00	359,90	0,00	0,00

BPS Kabupaten Kendal

Sumber data : Mantri Tani Kecamatan Singorojo

Catatan :

Tabel : B.5

PRODUKSI TANAMAN PERDAGANGAN
KECAMATAN SINGOROJO
TAHUN : 2001

TAHUN	KELAPA	AREN	KAPOK
	(Butir)	(Kw)	(Kw)
(1)	(2)	(3)	(4)
1994	10.043	0,00	318,22
1995	11.218	0,00	310,14
1996	178.275	0,00	368,50
1997	146.332	22,00	318,00
1998	142.150	21,50	302,60
1999	139.200	21,00	281,75
2000	185.750	20,00	200,29
2001	254.849	19,50	195,42

BPS Kabupaten Kendal

Sumber data : Pelugas Perkebunan Singorojo

Catatan :

Tabel : 8.5 (lanjutan)

**PRODUKSI TANAMAN PERDAGANGAN
KECAMATAN SINGOROJO
TAHUN : 2001**

TAHUN	CENGKEH	KOPI	KEMUKUS
(1)	(Kw) (2)	(Kw) (3)	(Kw) (4)
1994	50,63	3.475,28	0,00
1995	42,00	2.315,00	0,00
1996	53,25	2.303,11	0,00
1997	11,53	1.966,24	87,50
1998	12,25	653,16	84,25
1999	15,60	1.304,50	78,50
2000	13,00	2.314,10	50,00
2001	33,20	3.463,70	44,20

BPS Kabupaten Kendal

Sumber data : Pelugas Perkebunan Kecamatan Singorojo

Catatan :

Tabel : 8.6

**BANYAKNYA UNGGAS
KECAMATAN SINGOROJO
TAHUN : 2001**

DESA	AYAM	AYAM RAS	AYAM RAS
	KAMPUNG	PETELOR	PEDAGING
(1)	(2)	(3)	(4)
01. Cering	8.303	0	0
02. Sukodadi	612	0	0
03. Kaliputih	51.155	0	0
04. Getas	3.421	0	0
05. Banyuringin	3.418	0	0
06. Kedungsari	1.036	30.935	0
07. Ngareanak	4.631	0	0
08. Singorojo	767	0	0
09. Cacaban	309	0	0
10. Katrejo	2.149	0	0
11. Merbuh	6.115	0	10.200
12. Trayu	3.814	0	0
13. Kertosari	12.998	68.650	0
14. Jerukgaling	463	0	0
	JUMLAH 2001	99.189	119.585
	2000	84.605	0
	1999	104.371	0

BPS Kabupaten Kendal

Sumber data : Petugas Peternakan Kecamatan Singorojo
Catatan :

Tabel : 0.6 (lanjutan)

**BANYAKNYA LINGGAS
KECAMATAN SINGOROJO**

TAHUN : 2001

DESA	ITIK	ITIK	BURUNG	ANGSA
		MANILA	PUYUH	
(1)	(6)	(7)	(8)	(9)
01. Cening	78	0	0	0
02. Sukodadi	50	6	0	0
03. Kaliputih	455	63	0	0
04. Gelas	242	39	0	0
05. Banyuringin	0	4	700	0
06. Kedungsari	100	9	0	0
07. Ngareanak	100	25	0	27
08. Singorojo	299	53	0	0
09. Cacaban	0	0	0	0
10. Kalirejo	20	15	0	0
11. Merbuh	364	338	2.000	0
12. Trayu	80	20	0	78
13. Kertosari	1.509	265	0	0
14. Jenukgiling	745	13	0	48
JUMLAH 2001	4.040	850	2.700	153
2000	4.178	999	0	0
1999	4.692	1.553	0	0

BPS Kabupaten Kendal

Sumber data : Petugas Peternakan Kecamatan Singorojo

Catatan :

Tabel : 8.7

**BANYAKNYA TERNAK
KECAMATAN SINGOROJO
TAHUN : 2001**

DESA	SAPI BIASA	SAPI PERAH	KERBAU	KUDA
(1)	(2)	(3)	(4)	(5)
01. Cening	268	0	10	0
02. Sukodadi	49	0	40	0
03. Kaliputih	142	0	66	0
04. Gelas	103	0	51	0
05. Banyuningin	69	0	14	0
06. Kedungsari	67	0	12	4
07. Ngareanak	32	2	0	0
08. Singorojo	39	0	68	0
09. Cacaban	6	0	19	0
10. Katirejo	50	0	15	0
11. Merbuh	32	0	56	4
12. Trayu	4	0	11	0
13. Kertosari	0	0	48	0
14. Jenukgiting	5	0	23	0
JUMLAH 2001	868	2	633	8
2000	842	0	686	4
1999	972	2	945	5

BPS Kabupaten Kendal

Sumber data : Petugas Peternakan Kecamatan Singorojo
Catatan :

Tabel : 8.7 (lanjutan)

BANYAKNYA TERNAK
KECAMATAN SINGOROJO
TAHUN : 2001

DESA	KAMBING	DOMBA	BABI
(1)	(2)	(3)	(4)
01. Cening	681	0	0
02. Sukodadi	269	0	0
03. Kaliputih	1.353	0	0
04. Gelas	504	25	0
05. Banyuringin	620	19	0
06. Kedungsari	62	0	0
07. Ngareanak	930	10	0
08. Singorojo	415	0	0
09. Cacaban	204	0	0
10. Kalirejo	202	0	0
11. Merbuh	418	20	0
12. Trayu	493	25	0
13. Kertosari	542	14	125
14. Jerukging	21	0	0
JUMLAH 2001	6.912	113	125
2000	0	0	331
1999	0	0	0

BPS Kabupaten Kendal

Sumber data : Petugas Peternakan Kecamatan Singorojo
Catatan :

Tabel : 9.1

**BANYAKNYA SARANA ANGKUTAN DARAT
KENDARAAN BERMOTOR
KECAMATAN SINGOROJO
TAHUN : 2001**

DESA	MOBIL PENUMPANG UMUM	BUS	TRUK	MOBIL PRIBADI/ DINAS	SEPEDA MOTOR
(1)	(2)	(3)	(4)	(5)	(6)
01. Cering	0	0	0	0	15
02. Sukodadi	0	0	0	2	12
03. Kaliputih	0	0	1	5	24
04. Gelas	0	0	4	10	81
05. Banyuringin	0	0	1	20	37
06. Kedungsari	0	0	3	4	19
07. Ngareanak	0	0	2	12	82
08. Singorojo	0	0	0	1	73
09. Cacaban	0	0	0	6	24
10. Kalirejo	0	0	0	1	41
11. Merbuh	0	0	4	23	126
12. Trayu	0	0	0	12	72
13. Kertosari	0	0	11	13	101
14. Jerukgiling	0	0	0	1	10
JUMLAH 2001	0	0	26	110	697
2000	0	0	18	55	653
1999	0	1	22	38	668

BPS Kabupaten Kendal

Sumber data : Statistik Kecamatan Singorojo

Catatan :

Tabel : 9.2

**BANYAKNYA SARANA ANGKUTAN DARAT
KENDARAAN TAK BERMOTOR
KECAMATAN SINGOROJO
TAHUN : 2001**

DESA	DOKAR	GEROBAK	GEROBAK	BECAK	SEPEDA	
		DORONG	HEWAN			
(1)	(2)	(3)	(4)	(5)	(6)	
01. Cening	0	0	0	0	0	
02. Sukodadi	0	0	0	0	41	
03. Kaliputih	0	0	0	0	23	
04. Gelas	0	0	0	0	52	
05. Banyuningin	0	0	0	0	30	
06. Kedungsari	4	0	0	1	47	
07. Ngarezanak	0	0	0	0	105	
08. Singorojo	0	0	0	0	12	
09. Cacaban	0	0	0	0	20	
10. Kalirejo	0	0	0	0	101	
11. Merbuh	4	0	0	1	199	
12. Trayu	0	0	0	0	49	
13. Kertosari	0	0	0	0	154	
14. Jerukgiling	0	0	0	0	9	
JUMLAH 2001		8	0	0	2	840
2000		4	0	0	0	604
1999		4	0	0	1	749

BPS Kabupaten Kendal

Sumber data : Statistik Kecamatan Singorojo

Catatan :

Tabel : 9.3

**JENIS PERMUKAAN, KONDISI, DAN KELAS JALAN
KECAMATAN SINGOROJO**

TAHUN : 2000

KEADAAN	PANJANG JALAN		
	1999	2000	2001
	(Km)	(Km)	(Km)
(1)	(2)	(3)	(4)
I. Jenis Permukaan			
a. Aspal	94,15	96,11	99,09
b. Kerikil	38,10	41,00	42,50
c. Tanah	39,25	33,92	28,44
d. Lainnya	1,09	2,50	2,50
Jumlah	172,53	172,53	172,53
II. Kondisi Jalan			
a. Baik	136,30	130,53	123,73
b. Sedang	12,10	13,30	13,60
c. Rusak	17,83	19,20	20,50
d. Rusak Berat	6,20	9,50	14,50
Jumlah	172,53	172,53	172,53
III. Kelas Jalan			
a. Kelas I	0,00	0,00	0,00
b. Kelas II	0,00	0,00	0,00
c. Kelas III	0,00	0,00	0,00
d. Kelas IIIA	18,00	18,00	18,00
e. Kelas IV	24,30	24,30	33,30
f. Kelas V	29,40	29,40	29,40
g. Lainnya	100,83	100,83	91,83
Jumlah	172,53	172,53	172,53

EPS Kabupaten Kendal

Sumber data : Kantor Kecamatan Singorojo

Calatan :

Tabel : 9.4

**BANYAKNYA JEMBATAN DESA
KECAMATAN SINGOROJO**

TAHUN : 2001

DESA	JEMBATAN			
	BESI	BETON	KAYU	BAMBU
(1)	(2)	(3)	(4)	(5)
01. Cering	0	2	0	0
02. Sukodadi	0	0	1	0
03. Kaliputih	0	0	1	0
04. Gelas	0	1	0	0
05. Banyuringin	0	2	0	0
06. Kedungsari	0	1	0	0
07. Ngareanak	0	2	0	0
08. Singorojo	0	1	0	0
09. Cacaban	0	0	0	0
10. Kalirejo	0	0	0	0
11. Merbuh	0	1	0	0
12. Trayu	0	0	0	0
13. Kertosari	0	0	0	0
14. Jerukging	0	1	1	0
JUMLAH 2001	0	11	3	0
2000	0	10	3	0
1999	0	10	3	0

BPS Kabupaten Kendal

Sumber data : Kantor Kecamatan Singorojo
Catatan :

Tabel : 10.1

**BANYAKNYA TELEVISI, RADIO, LISTRIK PLN, DAN TELEPHON
KECAMATAN SINGOROJO**

TAHUN : 2001

DESA	TV	RADIO	LISTRIK PLN	TELEPHON
(1)	(2)	(3)	(4)	(5)
01. Cening	47	50	276	0
02. Sukodadi	25	14	159	0
03. Kaliputih	384	203	602	0
04. Gelas	658	433	998	0
05. Banyuringin	237	135	727	0
06. Kedungsari	292	181	523	16
07. Ngareanak	273	215	598	14
08. Singorojo	71	40	776	0
09. Cacaben	50	48	182	0
10. Kalirejo	202	50	593	0
11. Merbuh	614	568	768	11
12. Trayu	247	69	483	11
13. Kertosari	895	99	1.339	14
14. Jerukgiling	28	28	129	0
JUMLAH 2001	4.003	2.191	8.153	68
2000	3.273	1.695	8.084	62
1999	3.444	1.922	7.479	44

BPS Kabupaten Kendal

Sumber data : Statistik Kecamatan Singorojo
Catatan :

Tabel : 11.1

**BANYAKNYA LAPANGAN OLAHRAGA
KECAMATAN SINGOROJO
TAHUN : 2001**

DESA	SEPAK BOLA	VOLLEY	BULU TANGKIS	TENNIS
(1)	(2)	(3)	(4)	(5)
01. Cening	0	1	1	0
02. Sukodadi	0	1	0	0
03. Kaliputih	1	1	1	0
04. Gelas	1	2	1	0
05. Banyuringin	1	2	1	0
06. Kedungsari	1	3	1	0
07. Ngareanak	1	3	2	1
08. Singorojo	1	1	1	0
09. Cacaben	0	1	1	0
10. Kalirejo	1	2	1	0
11. Merbuh	1	2	1	0
12. Trayu	1	2	1	1
13. Kertosari	0	3	1	0
14. Jerukging	0	1	0	0
JUMLAH 2001	9	25	13	2
2000	8	25	13	2
1999	8	25	13	2

BPS Kabupaten Kendal

Sumber data : Kantor Kecamatan Singorojo

Catatan :

Tabel : 12.1

**BANYAKNYA SURAT PEMBERITAHUAN PAJAK TERDAFTAR
KECAMATAN SINGOROJO**

TAHUN : 2001

DESA	BANYAKNYA	
	SURAT PEMBERITAHUAN PAJAK TERDAFTAR	
(1)	(2)	
01. Cening		1.965
02. Sukodadi		1.040
03. Kaliputih		3.784
04. Gelas		3.554
05. Banyuringin		1.657
06. Kedungsari		1.135
07. Ngareanak		1.069
08. Singorojo		2.417
09. Cacaban		463
10. Kalirejo		1.464
11. Merbuh		2.023
12. Trayu		1.110
13. Kertosari		4.330
14. Jerukging		357
	JUMLAH 2001	26.368
	2000	25.449
	1999	

Sumber data : Kantor Kecamatan Singorojo

Catatan :

BPS Kabupaten Kendal

Tabel : 12.2

PEMASUKAN PAJAK BUMI DAN BANGUNAN
KECAMATAN SINGOROJO

TAHUN : 2001

DESA	PEMASUKAN PBB
(1)	(2)
01. Cening	7.650,00
02. Sukodadi	5.150,00
03. Kaliputih	13.203,00
04. Gelas	12.443,00
05. Banyuningin	5.100,00
06. Kedungsari	9.125,00
07. Ngareanak	3.540,00
08. Singorojo	17.033,00
09. Cecaban	2.432,00
10. Kalfrejo	10.038,00
11. Merbuh	12.812,00
12. Trayu	3.200,00
13. Kertosari	22.071,00
14. Jerukgaling	3.405,00
JUMLAH 2001	127.462,00
2000	125.111,00
1999	

BPS Kabupaten Kendal

Sumber data : Kantor Kecamatan Singorojo
Catatan :

Tabel : 12.3

**PRODUKSI SUSU SAPI
KECAMATAN SINGOROJO**

TAHUN : 2001

DESA	SUSU SAPI (Liter)
(1)	(2)
01. Cening	0
02. Sukodadi	0
03. Kaliputih	0
04. Gelas	0
05. Banyuringin	0
06. Kedungsari	0
07. Ngareanak	9.120
08. Singorojo	0
09. Cacaban	0
10. Kalirejo	0
11. Merbuh	0
12. Trayu	0
13. Kertosari	0
14. Jerukging	0
JUMLAH 2001	9.120
2000	0
1999	0

BPS Kabupaten Kendal

Sumber data : Pelugas Peternakan Kecamatan Singorojo
Catatan :