

KECAMATAN

KOTA TENGAH DALAM ANGKA

Kota Tengah Subdistrict in Figures

2017



**BADAN PUSAT STATISTIK
KOTA GORONTALO**

BPS-Statistics of Gorontalo Municipality

KECAMATAN

KOTA TENGAH DALAM ANGKA

Kota Tengah Subdistrict in Figures

2017



Kecamatan Kota Tengah Dalam Angka

Kota Tengah Subdistrict in Figures 2017

ISSN: 2088-6292

No. Publikasi/*Publication Number*: 75716.1503

Katalog/*Catalog*: 1102001.7571031

Ukuran Buku/*Book Size*: 14,8 cm x 21 cm

Jumlah Halaman/*Number of Pages*: xvi + 101 halaman /*pages*

Naskah/*Manuscript*:

Koordinator Statistik Kecamatan Kota Tengah

Statistical Coordinator of Kota Tengah Subdistrict

Gambar Kover oleh/*Cover Designed by*:

Seksi Integrasi Pengolahan dan Diseminasi Statistik

Section of Integration Data Processing and Statistical Dissemination

Ilustrasi Kover/*Cover Illustration*:

Ruang Tanam Hijau Kota Tengah

Green Central Park at Kota Tengah

Diterbitkan oleh/*Published by*:

© BPS Kota Gorontalo /*BPS-Statistics of Gorontalo Municipality*

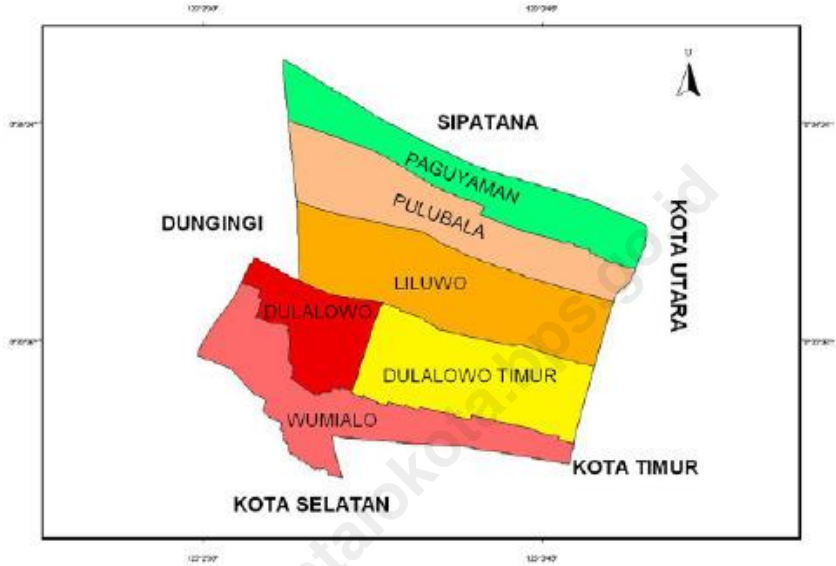
Dicetak oleh/*Printed by*:

CV Grafika Karya

**Dilarang mengumumkan, mendistribusikan, mengomunikasikan, dan/atau
menggandakan sebagian atau seluruh isi buku ini untuk tujuan komersial tanpa izin
tertulis dari Badan Pusat Statistik**

*Prohibited to announce, distribute, communicate, and/or copy part or all of this book
for commercial purpose without permission from BPS-Statistics Indonesia*

PETA WILAYAH KECAMATAN KOTA TENGAH
MAP OF KOTA TENGAH SUBDISTRICT



<http://gorontalokota.go.id>

KEPALA BPS KOTA GORONTALO
CHIEF STATISTICIAN OF GORONTALO MUNICIPALITY



Awaluddin Kurusi, SE, MM.



KATA PENGANTAR

Kecamatan Kota Tengah Dalam Angka merupakan seri publikasi tahunan BPS Kota Gorontalo yang menyajikan beragam jenis data yang bersumber dari BPS dan institusi lain. Publikasi ini memuat gambaran umum tentang keadaan geografis, pemerintahan, serta perkembangan kondisi sosial-demografi dan perekonomian di Kecamatan Kota Tengah. Untuk memudahkan pemahaman dan pemanfaatan data, disertakan juga penjelasan teknis dari setiap jenis statistik yang ditampilkan.

Seiring dengan meningkatnya kebutuhan konsumen data, publikasi Kecamatan Kota Tengah Dalam Angka akan terus mengalami penyempurnaan baik struktur maupun muatannya. Untuk mempermudah akses terhadap data Kecamatan Kota Tengah Dalam Angka, Seri Publikasi Kecamatan Kota Tengah Dalam Angka sudah bisa diunduh di *website* BPS Kota Gorontalo (www.gorontalokota.bps.go.id).

Publikasi ini dapat terwujud berkat kerja sama dan bantuan dari berbagai pihak. Kepada semua pihak yang telah memberikan kontribusi, kami sampaikan penghargaan dan terima kasih. Mudah-mudahan statistik yang disajikan memberi manfaat bagi banyak pihak untuk berbagai keperluan. Kami mengharapkan tanggapan dan saran dari para pengguna publikasi ini untuk perbaikan edisi yang akan datang.

Gorontalo, September 2017

**KEPALA BADAN PUSAT STATISTIK
KOTA GORONTALO**

Awaluddin Kurusi, SE, MM.



Kota Tengah Subdistrict in Figures is an annual publication presenting various data from BPS-Statistics Gorontalo Municipality and other agencies. The publication provides general pictures of geographics conditions, government, and key socio-demographic and economic characteristics of Kota Tengah Subdistrict. Technical notes for each statistics are also included in this publication to provide a better understanding in interpreting data for data users.

In line with the increasing demand of data users the contents of Kota Tengah District in Figures have been improved. To provide a better access to data covered in Kota Tengah District in Figures, a series of the publication can be downloaded in BPS-Statistics Gorontalo Municipality website (www.gorontalokota.bps.go.id).

The release of the publication has been made possible due to the assistance and contribution of various government institutions and private organizations. To all parties who have been involved in the preparation of this publication, I would like to express my high appreciation and gratitude. Hopefully this publication will be useful resource for any purposes. Comments and suggestions to improve the contents of the publication are always welcome.

Gorontalo, September 2017
**CHIEF STATISTICIAN OF
GORONTALO MUNICIPALITY**



Awaluddin Kurusi, SE, MM.

DAFTAR ISI/CONTENTS

	halaman <i>page</i>
1 Geografi / <i>Geography</i>	1
2 Pemerintahan / <i>Government</i>	10
2.1 Wilayah Administratif/ <i>Administrative Area</i>	14
2.2 Pegawai Negeri Sipil/ <i>Civil Servants</i>	16
3 Kependudukan / <i>Population</i>	19
4 Sosial / <i>Social</i>	27
4.1 Pendidikan/ <i>Education</i>	33
4.2 Kesehatan/ <i>Health</i>	37
4.3 Agama/ <i>Religion</i>	50
5 Pertanian / <i>Agriculture</i>	53
5.1 Tanaman Pangan/ <i>Food Crops</i>	58
5.2 Hortikultura/ <i>Horticulture</i>	61
5.3 Peternakan/ <i>Livestock</i>	65
6 Industri / <i>Industry</i>	67
7 Perdagangan / <i>Trade</i>	73
8 Transportasi Dan Komunikasi / <i>Transportation And Communication</i>	80
9 Keuangan Daerah / <i>Local Finance</i>	88
10 Perbandingan Antar Kecamatan / <i>Subdistrict Comparison</i>	95

DAFTAR TABEL/LIST OF TABLES

	halaman page
2.1.1 Banyaknya RW dan RT Menurut Kelurahan di Kecamatan Kota Tengah , 2016/Number of Hamlet and Neighborhood by Urban Village in Kota Tengah Subdistrict, 2016.....	14
2.1.2 Klasifikasi Kelurahan di Kecamatan Kota Tengah, 2016/Urban Village Classification in Kota Tengah Subdistrict, 2016	15
2.2.1 Jumlah Pegawai Negeri Sipil Menurut Dinas/Instansi Pemerintah dan Jenis Kelamin di Kecamatan Kota Tengah, 2016 /_Number of Civil Servants by Institution/ Office and Sex in Kota Tengah Subdistrict, 2016	16
2.2.2 Jumlah Pegawai Negeri Sipil Menurut Dinas/Instansi Pemerintah dan Tingkat Pendidikan di Kecamatan Kota Tengah, 2016 /_Number of Civil Servants by Institution/Office and Education in Kota Tengah Subdistrict, 2016.....	17
2.2.3 Jumlah Pegawai Negeri Sipil Menurut Golongan Kepangkatan dan Jenis Kelamin di Kecamatan Kota Tengah Gorontalo, 2016 /Number of Civil Servants by Hierarchy and Sex in Kota Tengah Subdistrict, 2016.....	18
4.1.1 Jumlah Sekolah, Murid, Guru, dan Rasio Murid-Guru Sekolah Dasar (SD) Menurut Kelurahan di Kecamatan Kota Tengah , 2016.. / Number of Schools, Pupils, Teachers, and School-Teacher Ratio of Primary Schools by Urban Village in Kota Tengah Subdistrict, 2016....	33
4.1.2 Jumlah Sekolah, Murid, Guru, dan Rasio Murid-Guru Madrasah Ibtidaiyah (MI) Menurut Kelurahan di Kecamatan Kota Tengah, 2016 / Number of Schools, Pupils, Teachers, and School-Teacher Ratio of Madrasah Ibtidaiyah (MI) by Urban Village in Kota Tengah Subdistrict, 2016.....	34
4.1.3 Jumlah Sekolah, Murid, Guru, dan Rasio Murid-Guru Sekolah Menengah Pertama (SMP) Menurut Kelurahan di Kecamatan Kota Tengah , 2016 /Number of Schools, Pupils, Teachers, and School-Teacher Ratio of Junior High Schools by Urban Village in Kota Tengah Subdistrict, 2016.....	35

4.1.4	<i>Jumlah Sekolah, Murid, Guru, dan Rasio Murid-Guru Sekolah Menengah Kejuruan (SMK) Menurut Kelurahan di Kecamatan Kota Tengah, 2016 /Number of Schools, Pupils, Teachers, and School-Teacher Ratio of Vocational Senior High Schools by Urban Village in Kota Tengah Subdistrict, 2016</i>	36
4.2.1	<i>Jumlah Fasilitas Kesehatan di Kecamatan Kota Tengah, 2012-2016 / Number of Health Facilities in Kota Tengah Subdistrict, 2011-2016</i> ...	37
4.2.2	<i>Banyaknya Tenaga Kesehatan di Puskesmas Kecamatan Kota Tengah, 2015-2016/ Number of Health Personnel at Public Health Center at Kota Tengah Subdistrict, 2015-2016</i>	38
4.2.3	<i>Banyaknya Kelahiran Menurut Penolong Kelahiran di Kecamatan Kota Tengah, 2015-2016</i>	40
4.2.4	<i>Banyaknya Balita yang Pernah Mendapat Imunisasi Menurut Kelurahan dan Jenis Imunisasi di Kecamatan Kota Tengah, 2016 / Number of Children Under Five Years Ever Been Immunized by Urban Village and Type of Immunization in Kota Tengah Subdistrict, 2016</i> ..	41
4.2.5	<i>Jumlah Kasus 10 Penyakit Terbanyak di Kecamatan Kota Tengah, 2016/Number of 10 Most Disease Cases in Kota Tengah Subdistrict, 2016</i>	44
4.2.6	<i>Jumlah Bayi Lahir, Bayi Berat Badan Lahir Rendah (BBLR), BBLR Dirujuk, dan Bergizi Buruk di Kecamatan Kota Tengah, 2015-2016/ Number of Infants Born, Infant Low Birth Weight (LBW), LBW Reffered, and Malnutrition in Kota Tengah Subdistrict, 2015- 2016</i>	45
4.2.7	<i>Jumlah Bayi Lahir, Bayi Berat Badan Lahir Rendah (BBLR), BBLR Dirujuk, dan Bergizi Buruk di Kecamatan Kota Tengah, 2015-2016/ Number of Infants Born, Infant Low Birth Weight (LBW), LBW Reffered, and Malnutrition in Kota Tengah Subdistrict, 2015- 2016</i>	Error!
4.2.8	<i>Jumlah Petugas Keluarga Berencana (KKB) dan Pos Pelayanan Keluarga Berencana Desa (PPKBD) Menurut Kelurahan di Kecamatan Kota Tengah , 2016/Number of Official Planning Clinics and Village Family Planning Service Units by Urban village in Kota Tengah Subdistrict, 2016</i>	47

4.2.9	<i>Jumlah Pasangan Usia Subur dan Peserta KB Aktif Menurut Kelurahan di Kecamatan Kota Tengah, 2016/Number of Eligible Couples and Family Planning Participants by Urban village in Kot Tengah Subdistrict, 2016</i>	48
4.3.1	<i>Persentase Penduduk Menurut Kelurahan dan Agama yang Dianut di Kecamatan Kota Tengah, 2016/_Percentation of Population by Urban Village and Religion in Kota Tengah Subdistrict, 2016.....</i>	50
4.3.2	<i>Jumlah Tempat Peribadatan Menurut Kelurahan di Kecamatan kota Tengah, 2016/Number of Worship Facilities by Urban Village in Kota Tengah Subdistrict, 2016.....</i>	51
5.1.1	<i>Luas Lahan Tegal/Kebun, Ladang/Huma, dan Lahan yang Sementara Tidak Diusahakan Menurut Kelurahan di Kecamatan Kota Tengah (hektar), 2016/_Area of Dry Field/Garden, Shifting Cultivation, Land and Temporarily Unused Land by Urban Village in Kota Tengah Subdistrict (hectare), 2016.....</i>	58
5.1.2	<i>Luas Panen, Produksi, dan Produktivitas Padi Sawah di Kecamatan Kota Tengah, 2012-2016/Harvested Area, Production, and Productivity of Wetland Paddy in Kota Tengah Subdistrict, 2012-2016.....</i>	59
5.1.3	<i>Luas Panen, Produksi, dan Produktivitas Jagung di Kecamatan Kota Tengah, 2012-2016/Harvested Area, Production, and Productivity of Maize in Kota Tengah Subdistrict (tons), 2012-2016</i>	60
5.2.1	<i>Luas Lahan Tanaman Sayuran Menurut Kelurahan dan Jenis Sayuran di Kecamatan Kota Tengah (hektar), 2016/Area of Vegetables by Urban Village and Kind of Plant in Kota Tengah Subdistrict (hectare), 2016..</i>	61
5.2.2	<i>Luas Panen Tanaman Sayuran Menurut Kelurahan dan Jenis Sayuran di Kecamatan Kota Tengah (hektar), 2016/Harvested Area of Vegetables by Urban Village and Kind of Plant in Kota Tengah Subdistrict (hectare), 2016</i>	62
5.2.3	<i>Produksi Tanaman Sayuran Menurut Kelurahan dan Jenis Sayuran di Kecamatan Kota Tengah (ton), 2016/Production of Vegetables by Urban Village and Kind of Plant in Kota Tengah Subdistrict (tons), 2016</i>	

5.2.4 *Produksi Buah-buahan Menurut Jenis Buah di Kecamatan Kota Tengah (ton), 2015-2016/Production of Fruits by Kind of Fruit in Kota Tengah Subdistrict (tons), 2015-2016..... 64*

5.3.1 *Populasi Ternak Menurut Jenis Ternak di Kecamatan Kota Tengah, 2016/Livestock Population by Kind of Livestock in kota Tengah Subdistrict, 2016 65*

5.3.2 *Populasi Unggas Menurut Jenis Unggas di Kecamatan Kota Tengah, 2016/Poultry Population by Kind of Poultry in kota Tengah Subdistrict, 2016 66*

<http://gorontalokota.bps.go.id>

DAFTAR GAMBAR/LIST OF FIGURES

		halaman page
1	<i>Banyaknya Pegawai Negeri Sipil Menurut Tingkat Pendidikan yang ditamatkan di Kecamatan Kota Tengah, 2016/Number of Civil Servants by Hierarchy and Sex in Kota Tengah Subdistrict, 2016.....</i>	13
2	<i>Persentase Penduduk Menurut Kelurahan di Kecamatan Kota Tengah Kota Gorontalo, 2016/Percentration of Population by Urban Village in Kota Tengah Subdistrict, 2016.....</i>	13
3	<i>Rasio Murid-Guru Menurut Jenjang Pendidikan di Kecamatan Kota Tengah, 2016/ Net Enrolment Rate and Gross Enrolment Rate by Educational Level in Kota Tengah Subditrict, 2016.....</i>	32
4	<i>Produksi Padi Sawah dan Jagung di Kecamatan Kota Tengah, 2012-2016/ Wetland Paddy and Maize Production in Kota Tengah Subdistrict, 2012-2016.....</i>	57
5	<i>Persentase Unit Usaha per Jenis Industri di Kecamatan Kota Tengah, 2016/ Percentration of Establishment by Industrial Classification in Kota Tengah Subdistrict, 2016.....</i>	71
6	<i>Persentase Pedagang Menurut Jenis di Kecamatan Kota Tengah, 2016/ Percentration of Merchants by Type in Kota Tengah Subdistrict, 2016.....</i>	76
7	<i>Jumlah Sarana Komunikasi Menurut Kelurahan di Kecamatan Kota Tengah, 2016/ Number of Communication Facilities by Urban Village in Kota Tengah Subdistrict, 2016.....</i>	
8	<i>Persentase Realisasi Penerimaan Pajak Bumi dan Bangunan (PBB) Menurut Kelurahan di Kecamatan Kota Tengah , 2016/ Realization Percentration of Land and Building Tax Receipts (PBB) by Urban Village in Kota Tengah Subdistrict , 2016.....</i>	91
9	<i>Jumlah Penduduk Menurut Kecamatan di Kota Gorontalo, 2016/ Population by Subdistrict in Gorontalo Municiplaity, 2016.....</i>	
10.	<i>Jumlah Penduduk Menurut Kecamatan di Kota Gorontalo, 2016/ Percentage Total Area by SubDistrict in Gorontalo Municipality (percent), 2016.....</i>	98

PENJELASAN UMUM/EXPLANATORY NOTES

Tanda-tanda, satuan-satuan, dan lain-lainnya yang digunakan dalam publikasi ini adalah sebagai berikut:

Symbols, measurement units, and acronyms which are used in this publication, are as follows:

1. TANDA-TANDA/SYMBOLS

Data tidak tersedia/ <i>Data not available</i>	:	...
Tidak ada atau nol / <i>Null or zero</i>	:	—
Data dapat diabaikan/ <i>Data negligible</i>	:	0
Tanda decimal/ <i>Decimal point</i>	:	,
Data tidak dapat ditampilkan/ <i>Not applicable</i>	:	NA
Angka perkiraan/ <i>Estimated figures</i>	:	e
Angka sementara/ <i>Preliminary figures</i>	:	x
Angka sangat sementara/ <i>Very preliminary figures</i>	:	xx
Angka diperbaiki/ <i>Revised figures</i>	:	r

2. SATUAN/UNITS

barel/ <i>barrel</i>	:	158,99 liter/ <i>litres</i> = 1/6,2898 m ³
hektar (ha)/ <i>hectaree (ha)</i>	:	10 000 m ²
kilometer (km)/ <i>kilometres (km)</i>	:	1 000 meter/ <i>meters</i> (m)
knot/ <i>knot</i>	:	1,8523 km/jam (km/hour)
kuintal/ <i>quintal</i>	:	100 kg
KWh	:	1 000 Watt <i>hour</i>
MWh	:	1 000 KWh
liter (untuk beras)/ <i>litre (for rice)</i>	:	0,80 kg
ons/ <i>ounce</i>	:	28,31 gram/ <i>grams</i>
ton	:	1 000 kg

Satuan lain: buah, dus, butir, helai/lembar, kaleng, batang, pulsa, ton kilometer (ton-km), jam, menit, persen (%).

Other units: unit, pack, pieces, sheet, tin, pulse, ton-kilometres(ton-km), hour, minute, percent (%).

Perbedaan angka di belakang koma disebabkan oleh pembulatan angka.

The difference in decimal numbers is caused by rounding.

1

GEOGRAFI

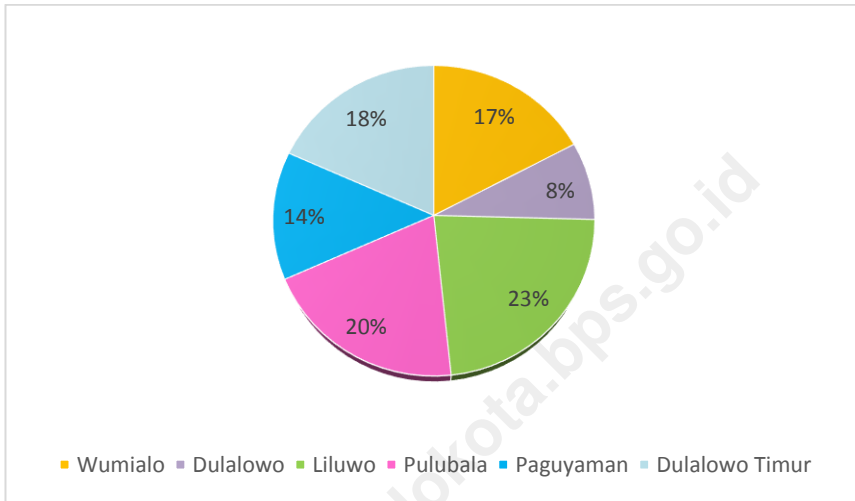
Geography



<http://gorontalokota.bps.go.id>

ULASAN	DESCRIPTION
<p>Berdasarkan posisi geografisnya, Kecamatan Kota Tengah memiliki batas-batas: Utara – Kecamatan Sipatana; Selatan – Kecamatan Kota Selatan; Barat – Kecamatan Duingingi; Timur – Kecamatan Kota Utara dan Kecamatan Kota Timur.</p> <p>Kecamatan Kota Tengah terdiri dari 6 (enam) Kelurahan, yaitu:</p> <ul style="list-style-type: none"> - Kelurahan Wumialo - Kelurahan Dulalowo - Kelurahan Liluwo - Kelurahan Pulubala - Kelurahan Paguyaman - Kelurahan Dulalowo Timur <p>Luas Kecamatan Kota Tengah secara keseluruhan adalah 4,08 km². Jika dibandingkan dengan wilayah Kota Gorontalo, luas kecamatan ini sebesar 5,16 persen. Sedangkan kelurahan terluas di kecamatan Kota Tengah adalah kelurahan Liluwo dan kelurahan yang memiliki luas terkecil adalah kelurahan Dulalowo.</p>	<p><i>In terms of geographic position, Xxx Subdistrict has boundaries as follows: North – Sipatana Subdistrict; South – Kota Selatan Subdistrict; West – Duingingi Subdistrict; East – Kota Utara Subdistrict and Kota Timur Subdistrict.</i></p> <p><i>Kota Tengah Subdistrict has 6 (six) urban village, they are:</i></p> <ul style="list-style-type: none"> - <i>Wumialo Urban Village</i> - <i>Dulalowo Urban Village</i> - <i>Liluwo Urban Village</i> - <i>Pulubala Urban Village</i> - <i>Paguyaman Urban Village</i> - <i>Dulalowo Timur Urban Village</i> <p><i>The areas of Kota Tengah Subdistrict, at whole, is 4,08 km². If it is compared with Gorontalo Municipality, this subdistrict area just of 5,16 percent. And the urban village with the largest area is Liluwo urban village and the smallest one is Dulalowo urban village.</i></p>

Gambar 1. Persentase Luas Wilayah Menurut Kelurahan di Kecamatan Kota Tengah (persen), 2016
Picture *Percentage Total Area by Urban Village in Kota Tengah Subdistrict (percent), 2016*



Sumber : Kantor Camat Kota Tengah

Source : Subdistrict Office of Kota Tengah

Tabel 1.1 **Batas Wilayah Administrasi Kecamatan Kota Tengah , 2016**
Administrative Borders of Kota Tengah Subdistrict, 2016

Batas Borders	Wilayah Region
(1)	(2)
Sebelah Utara <i>To The North With</i>	Kecamatan Sipatana <i>Sipatana Subdistrict</i>
Sebelah Timur <i>To The East With</i>	Kecamatan Kota Utara dan Kecamatan Kota Timur <i>Kota Utara Subdistrict and Kota Utara Subdistrict</i>
Sebelah Selatan <i>To The South With</i>	Kecamatan Kota Selatan <i>Kota Selatan Subdistrict</i>
Sebelah Barat <i>To The West With</i>	Kecamatan Duingi <i>Duingi Subdistrict</i>

Sumber : Kantor Camat Kota Tengah

Source : Subdistrict Office of Kota Tengah

Tabel 1.2 Luas Wilayah dan Persentase terhadap Luas Kecamatan Menurut Kelurahan di Kecamatan Kota Tengah , 2016
Table Area dan Percentage to District Area by Urban Village in Kota Tengah Subdistrict, 2016

Kelurahan Urban Village	Luas (km²) Total Area (square.km)	Persentase Percentage
(1)	(2)	(3)
1. Wumialo	0,83	20,34
2. Dulalowo	0,39	9,56
3. Liluwo	1,10	26,96
4. Pulubala	0,96	23,53
5. Paguyaman	0,64	15,69
6. Dulalowo Timur	0,88	21,57
Kecamatan Kota Tengah Kota Tengah Subdistrict	4,08	100,00

Sumber : Kantor Camat Kota Tengah

Source : Subdistrict Office of Kota Tengah

Tabel 1.3 Tinggi Wilayah di Atas Permukaan Laut (DPL) Menurut Kelurahan di Kecamatan Kota Tengah, 2016
Table Height Above Mean Sea Level (AMSL) by Urban Village in Kota Tengah Subdistrict, 2016

Kelurahan <i>Urban Village</i>	Ibukota Kecamatan <i>Capital of Subdistrict</i>	Tinggi/Height (meter)
(1)	(2)	(3)
1. Wumialo	Pulubala	10
2. Dulalowo	Pulubala	12
3. Liluwo	Pulubala	11
4. Pulubala	Pulubala	12
5. Paguyaman	Pulubala	12
6. Dulalowo Timur	Pulubala	11

Sumber : Kantor Camat Kota Tengah

Source : Subdistrict Office of Kota Tengah

Tabel 1.4 Jarak dari Kelurahan ke Ibukota Kecamatan di Kecamatan Kota Tengah (km), 2016
Table *Distance between Village and Subdistrict Capital in Kota Tengah Subdistrict (km), 2016*

Kecamatan <i>Subdistrict</i>	Ibukota Kecamatan <i>Capital of Subdistrict</i>	Jarak ke Ibukota Kecamatan <i>Distance to Subdistrict Capital (km)</i>
(1)	(2)	(3)
1. Wumialo	Pulubala	1
2. Dulalowo	Pulubala	1
3. Liluwo	Pulubala	1
4. Pulubala	Pulubala	0,8
5. Paguyaman	Pulubala	1
6. Dulalowo Timur	Pulubala	1

Sumber : Kantor Camat Kota Tengah

Source : *Subdistrict Office of Kota Tengah*

<http://gorontalokota.bps.go.id>

2 PEMERINTAHAN

Government



ULASAN

Kecamatan Kota Tengah terdiri dari 6 kelurahan, 25 rukun warga (RW), dan 66 rukun tetangga (RT). Kelurahan Pulubala adalah ibu kota dari Kecamatan Kota Tengah. Kelurahan Pulubala merupakan kelurahan dengan jumlah RW terbanyak yaitu 6. Kedua kelurahan tersebut juga memiliki jumlah RT terbanyak di Kecamatan Kota Tengah yakni masing-masing sebanyak 16.

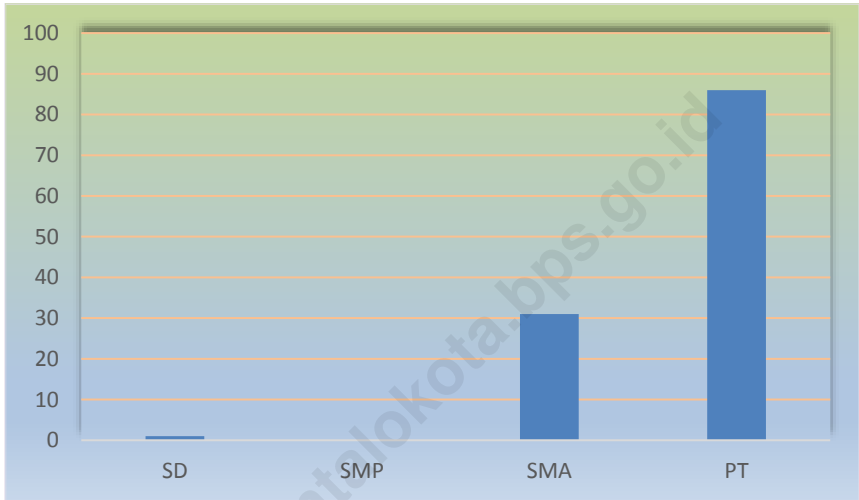
Jumlah PNS di lingkungan pemerintah se-Kecamatan Kota Tengah sebanyak 118 orang, yang terbagi ke dalam empat golongan kepangkatan yakni Golongan II sebanyak 20,17 persen, Golongan III sebanyak 76,31 persen, dan Golongan IV sebanyak 3,52 persen. Dilihat menurut tingkat pendidikan yang ditamatkan, sebagian besar PNS di lingkungan pemerintah kelurahan se-Kecamatan Kota Tengah merupakan lulusan PT yang jumlahnya mencapai 75,43 persen dari total PNS yang ada.

DESCRIPTION

Kota Tengah Subdistrict consists of 6 urban villages, 25 hamlet (RW), and 66 neighborhood (RT). Pulubala urban village is the capital of Kota Tengah Subdistrict. Pulubala Urban Village has the highest number of RW that is 6. That sub-districts also have the highest number of RT in Kota Tengah Subdistrict that is 16.

The number of civil servants in the sub-district government of the Kota Tengah is 118 people, divided into four classes of rank namely Rank II as much as 20,17 percent, Rank III 76,31 percent and Rank IV 3,5 percent. Judging by the level of education that is resolved, most civil servants in urban village government neighborhoods in the Kota Tengah Subdistrict is a graduate of Univercity which amounts to 75,43 percent of the total civil servants.

Gambar 2. Banyaknya Pegawai Negeri Sipil Menurut Tingkat Pendidikan yang ditamatkan di Kecamatan Kota Tengah, 2016
Number of Civil Servants by Hierarchy and Sex in Kota Tengah Subdistrict, 2016



Sumber : Kantor Camat Kota Tengah

Source : Subdistrict Office of Kota Tengah

2.1 WILAYAH ADMINISTRATIF/*ADMINISTRATIVE AREA*

Tabel 2.1.1 Banyaknya RW dan RT Menurut Kelurahan di Kecamatan Kota Tengah , 2016
Number of Hamlet and Neighborhood by Urban Village in Kota Tengah Subdistrict, 2016

	Kelurahan <i>Urban Village</i>	RW <i>Hamlet</i>	RT <i>Neighborhood</i>
	(1)	(2)	(3)
1	Wumialo	5	11
2	Dulalowo	4	10
3	Liluwo	4	11
4	Pulubala	6	16
5	Paguyaman	3	9
6	Dulalowo Timur	3	9
Kecamatan Kota Tengah <i>Kota Tengah Subdistrict</i>		25	66

Sumber : Kantor Camat Kota Tengah

Source : *Subdistrict Office of Kota Tengah*

Tabel 2.1.2 Klasifikasi Kelurahan di Kecamatan Kota Tengah, 2016
Table *Urban Village Classification in Kota Tengah Subdistrict, 2016*

	Kelurahan <i>Village</i>	Swadaya <i>Self-Supporting</i>	Swakarsa	Swasembada <i>Self-Sufficiency</i>
	(1)	(2)	(3)	(4)
1	Wumialo	✓	-	-
2	Dulalowo	✓	-	-
3	Liluwo	✓	-	-
4	Pulubala	✓	-	-
5	Paguyaman	✓	-	-

Sumber : Kantor Camat Kota Tengah

Source : *Subdistrict Office of Kota Tengah*

2.2 PEGAWAI NEGERI SIPIL/CIVIL SERVANTS

Tabel 2.2.1 Jumlah Pegawai Negeri Sipil Menurut Dinas/Instansi Pemerintah dan Jenis Kelamin di Kecamatan Kota Tengah, 2016
Number of Civil Servants by Institution/Office and Sex in Kota Tengah Subdistrict, 2016

	Dinas/Instansi Pemerintah <i>Governmental Institution</i>	Jenis Kelamin <i>Sex</i>		
		Laki-Laki <i>Male</i>	Perempuan <i>Female</i>	Jumlah <i>Total</i>
	(1)	(2)	(3)	(4)
1	Kantor Kecamatan Kota Tengah	5	11	16
2	Kantor Urusan Agama	2	2	4
3	Kantor Diknas Kecamatan	3	3	6
4	Pusat Kesehatan Masyarakat	8	35	43
5	Kantor Lurah Wumialo	2	5	7
6	Kantor Lurah Dulalowo	2	5	7
7	Kantor Lurah Lилuwo	1	7	8
8	Kantor Lurah Pulubala	4	3	7
9	Kantor Lurah Paguyaman	5	7	12
10	Kantor Lurah Dulalowo Timur	3	5	8
	Jumlah/Total	35	83	118

Sumber : Kantor Kecamatan Kota Tengah
 Source : Subdistrict Office of Kota Tengah

Tabel 2.2.2 Jumlah Pegawai Negeri Sipil Menurut Dinas/Instansi Pemerintah dan Tingkat Pendidikan di Kecamatan Kota Tengah, 2016
Number of Civil Servants by Institution/Office and Education in Kota Tengah Subdistrict, 2016

Dinas/Instansi Pemerintah <i>Governmental Institution</i>	PNS			
	SD	SMP	SMA	PT
(1)	(2)	(3)	(4)	(5)
1 Kantor Kecamatan Kota Tengah	-	-	8	8
2 Kantor Urusan Agama	-	-	1	3
3 Kantor Diknas Kecamatan	-	-	3	3
4 Pusat Kesehatan Masyarakat	-	-	6	37
5 Kantor Lurah Wumialo	-	-	1	6
6 Kantor Lurah Dulalowo	-	-	2	5
7 Kantor Lurah Liluwo	-	-	3	5
8 Kantor Lurah Pulubala	-	-	1	6
9 Kantor Lurah Paguyaman	1	-	2	9
10 Kantor Lurah Dulalowo Timur	-	-	4	4
Jumlah/Total	1	-	31	86

Sumber : Badan Kepegawaian Daerah dan Diklat Kota Gorontalo

Source : *Regional Personnel and Training Education Agency of Gorontalo Municipality*

**Tabel 2.2.3 Jumlah Pegawai Negeri Sipil Menurut Golongan
Table Kepegangatan dan Jenis Kelamin di Kecamatan
Kota Tengah Gorontalo, 2016
Number of Civil Servants by Hierarchy and Sex in
Kota Tengah Subdistrict, 2016**

Golongan Kepegangatan <i>Hierarchy</i>	Jenis Kelamin/ <i>Sex</i>		
	Laki-Laki <i>Male</i>	Perempuan <i>Female</i>	Jumlah <i>Total</i>
(1)	(2)	(3)	(4)
I/A (Juru Muda)	-	-	-
I/B (Juru Muda Tingkat I)	-	-	-
I/C (Juru)	-	-	-
I/D (Juru Tingkat I)	-	-	-
Golongan I/Range I			
II/A (Pengatur Muda)	1	7	8
II/B (Pengatur Muda Tingkat I)	2	5	7
II/C (Pengatur)	1	4	5
II/D (Pengatur Tingkat I)	1	2	3
Golongan II/Range II			
III/A (Penata Muda)	4	25	29
III/B (Penata Muda Tingkat I)	10	16	26
III/C (Penata)	6	15	21
III/D (Penata Tingkat I)	3	8	11
Golongan III/Range III			
IV/A (Pembina)	2	2	4
IV/B (Pembina Tingkat I)	-	-	-
IV/C (Pembina Utama Muda)	-	-	-
IV/D (Pembina Tutama Madya I)	-	-	-
IV/E (Pembina Utama)	-	-	-
Golongan IV/Range IV			
Jumlah/Total	30	84	114

Sumber : Dinas Terkait

Source : Related Government Office

3

KEPENDUDUKAN

Population



ULASAN

Sumber utama data kependudukan pada buku ini adalah dari Dinas Kependudukan dan Pencatatan Sipil Kota Gorontalo. Selain itu pada buku ini juga digunakan data Sensus Penduduk. Sensus Penduduk dilaksanakan sepuluh tahun sekali. Sejak Indonesia merdeka, Sensus Penduduk telah dilaksanakan 6 kali yaitu tahun 1961, 1971, 1980, 1990, 2000, dan 2010.

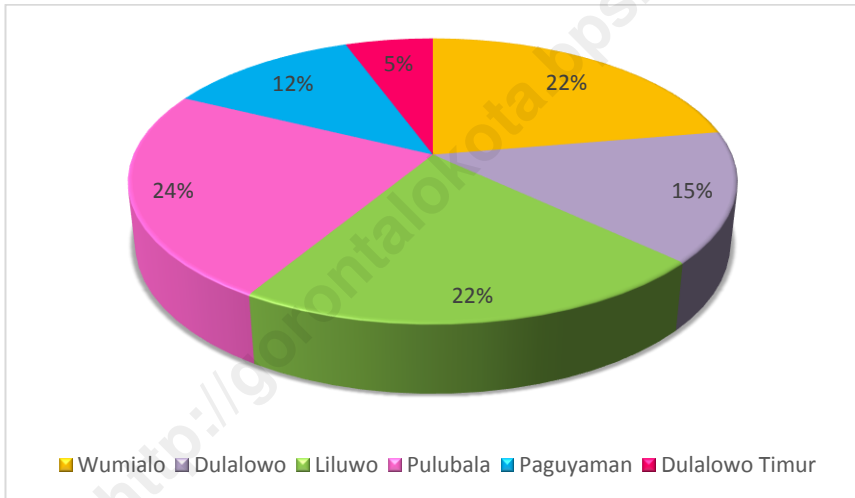
Menurut hasil Registrasi Penduduk 2016, penduduk Kecamatan Kota Tengah Tahun 2016 berjumlah 27.481 jiwa. Adapun tingkat kepadatan penduduk per km² sebesar 6.734 jiwa. Kelurahan terpadat di Kecamatan Kota Tengah adalah Kelurahan Dulalowo dengan tingkat kepadatan penduduk sebesar 9,290 jiwa/ km². Sementara itu, Kelurahan Paguyaman memiliki tingkat kepadatan penduduk terkecil yakni sebesar 4,683 jiwa/ km².

DESCRIPTION

The main source of population data in this book is from the Office of Population and Civil Registration of Gorontalo Municipality. In addition to this book also used Population Census data. The Population Census is carried out every ten years. Since Indonesia's independence, the Population Census has been conducted 6 times, namely 1961, 1971, 1980, 1990, 2000, and 2010.

According to the results of the Population Registration 2016, the population of 27.481 Sub-Year 2016 amounted to 6.734 inhabitants. The level of population density per km² is 6.734 inhabitant. The densest urban village in Kota Tengah Sub-district is Dulalowo with population density of 9290 inhabitant / km². Meanwhile, Paguyaman urban village has the smallest population density of 4,683 inhabitant / km².

Gambar 3. Persentase Penduduk Menurut Kelurahan di Kecamatan Kota Tengah Kota Gorontalo, 2016
Picture **Percentage of Population by Urban Village in Kota Tengah Subdistrict, 2016**



Sumber : Dinas Kependudukan dan Catatan Sipil Kota Gorontalo

Source : Department of Population and Civil Records and of Gorontalo Municipality

Tabel 3.1 Jumlah Penduduk dan Laju Pertumbuhan Penduduk Menurut Kelurahan di Kecamatan Kota Tengah, 2015 dan 2016
Table Jumlah Penduduk dan Laju Pertumbuhan Penduduk Menurut Kelurahan di Kecamatan Kota Tengah, 2015 dan 2016
Number of Population and Growth Rate of Population by Subdistrict in Gorontalo Municipality, 2010, 2015 and 2016

Kelurahan <i>Urban Village</i>	Jumlah Penduduk <i>Population</i>		Laju Pertumbuhan Penduduk per Tahun <i>Annual Population Growth Rate</i> (%)
	2015	2016	2015-2016
(1)	(2)	(3)	(5)
1 Wumialo	5 266	5 504	4,52
2 Dulalowo	3 384	3 623	7,06
3 Liluwo	5 076	5 345	5,30
4 Pulubala	5 477	5 827	6,39
5 Paguyaman	2 834	2 997	5,75
6 Dulalowo Timur	4 026	4 185	3,95
Kecamatan Kota Tengah Kota Tengah <i>Subdistrict</i>	26 063	27 481	

Sumber : Dinas Kependudukan dan Catatan Sipil Kota Gorontalo

Source : *Department of Population and Civil Records and of Gorontalo Municipality*

Tabel 3.2 Banyaknya Penduduk Menurut Kelurahan dan Jenis Kelamin di Kecamatan Kota Tengah, 2016
Table Number of Population by Urban Village and Sex in Kota Tengah Subdistrict, 2016

Kelurahan <i>Urban Village</i>	Jenis Kelamin (ribu) <i>Sex (thousand)</i>			Rasio Jenis Kelamin <i>Sex Ratio</i>
	Laki-Laki <i>Male</i>	Perempuan <i>Female</i>	Jumlah <i>Total</i>	
(1)	(2)	(3)	(4)	(5)
1 Wumialo	2 690	2 814	5 504	96
2 Dulalowo	1 773	1 850	3 623	96
3 Liluwo	2 659	2 686	5 345	99
4 Pulubala	2 869	2 958	5 827	97
5 Paguyaman	1 485	1 512	2 997	98
6 Dulalowo Timur	2 101	2 084	4 185	101
Kecamatan Kota Tengah Kota Tengah Subdistrict	13 577	13 904	27 481	98

Sumber : Dinas Kependudukan dan Catatan Sipil Kota Gorontalo

Source : Department of Population and Civil Records and of Gorontalo Municipality

Tabel 3.3 **Persentase Penduduk dan Kepadatan Penduduk Menurut Kelurahan di Kecamatan Kota Tengah, 2016**
Percentage of Total Population and Population Density by Urban Village in Kota Tengah Subdistrict, 2016

Kelurahan <i>Urban Village</i>	Persentase Penduduk <i>Percentage of Total Population</i>	Kepadatan Penduduk per km² <i>Population Density per sq.km</i>
(1)	(2)	(3)
1 Wumialo	20,03	6 631
2 Dulalowo	13,18	9 290
3 Liluwo	19,45	4 859
4 Pulubala	21,20	6 070
5 Paguyaman	10,91	4 683
6 Dulalowo Timur	15,23	4 756
Kecamatan Kota Tengah <i>Kota Tengah Subdistrict</i>	100,00	6 734

Sumber : Dinas Kependudukan dan Catatan Sipil Kota Gorontalo

Source : Department of Population and Civil Records and of Gorontalo Municipality

Tabel 3.4 Jumlah Penduduk Menurut Kelompok Umur dan Jenis Kelamin di Kecamatan Kota Tengah, 2016
Table Population by Age Group and Sex in Kota Tengah Subdistrict, 2016

Kelompok Umur <i>Age Group</i>	Jenis Kelamin/Sex		
	Laki-Laki <i>Male</i>	Perempuan <i>Female</i>	Jumlah <i>Total</i>
(1)	(2)	(3)	(4)
0–4	1 032	965	1 997
5–9	1 233	1 558	2 391
10–14	1 329	1 261	2 590
15–19	1 171	1 205	2 376
20–24	1 277	1 270	2 547
25–29	1 241	1 261	2 502
30–34	1 253	1 205	2 458
35–39	1 053	1 047	2 100
40–44	985	1 051	2 036
45–49	838	959	1 797
50–54	756	838	1 594
55–59	584	616	1 200
60–64	366	438	804
65+	459	630	1 089
Jumlah/Total	13 577	14 304	27 481

Sumber : Dinas Kependudukan dan Catatan Sipil Kota Gorontalo

Source : Department of Population and Civil Records and of Gorontalo Municipality

4 SOSIAL *Social*



ULASAN**DESCRIPTION****1. Pendidikan**

Salah satu faktor utama keberhasilan pembangunan di suatu negara adalah tersedianya cukup sumber daya manusia (SDM) yang berkualitas. Merujuk pada amanat UUD 1945 beserta amandemennya (pasal 31 ayat 2), maka melalui jalur pendidikan pemerintah secara konsisten berupaya meningkatkan SDM penduduk Indonesia. Program wajib belajar 6 tahun dan 9 tahun, Gerakan Nasional Orang Tua Asuh (GNOTA), dan berbagai program pendukung lainnya adalah bagian dari upaya pemerintah mempercepat peningkatan kualitas SDM, yang pada akhirnya akan menciptakan SDM yang tangguh, yang siap bersaing di era globalisasi. Peningkatan SDM sekarang ini lebih difokuskan pada pemberian kesempatan seluas-luasnya kepada penduduk untuk mengecap pendidikan, terutama penduduk kelompok usia sekolah (umur 7-24 tahun).

Ketersediaan fasilitas pendidikan baik sarana maupun prasarana akan sangat menunjang dalam meningkatkan mutu pendidikan. Tabel 4.1.1 sampai Tabel 4.1.7 memuat data tentang jumlah sekolah, murid, guru, dan rasio murid-guru dari tingkat sekolah dasar sampai

1. Education

The quality of human resources is one of important factor in supporting the success of development. Referring to the 1945 Constitution mandate (as stated in article no. 31 point 2), then through education, the government is consistently trying to increase the quality of human resources. GNOTA, compulsory education 6 and 9 years, and other education supporting programs are among the efforts of the government in accelerating the goals, i.e to enhance the quality of human resources, who could compete in globalization era. The increasing of human resources quality provides a huge opportunity to everyone to attain education evenly, particularly for those in school age population (7-24 years old).

Availability of educational facilities both facilities and infrastructure will greatly support in improving the quality of education. Table 4.1.1 to Table 4.1.7 contains data on the number of schools, pupils, teachers, and pupil-teacher ratios from the elementary

SMA. Pada Tahun Ajaran 2016/2017, di Kecamatan Kota Tengah terdapat 14 SD, 2 MI, 2 SMP, dan 4 SMK. Sarana pendidikan seperti MA dan MTs belum ada di Kecamatan Kota Tengah. Adapun rasio murid-guru untuk masing-masing jenjang pendidikan yang ada di Kecamatan Kota Tengah secara berturut-turut yakni 19, 16, dan 20.

2. Kesehatan

Pembangunan bidang kesehatan meliputi seluruh siklus atau tahapan kehidupan manusia. Bila pembangunan kesehatan berhasil dengan baik maka secara langsung atau tidak langsung akan terjadi peningkatan kesejahteraan rakyat. Mempertimbangkan bahwa pembangunan bidang kesehatan merupakan bagian yang sangat penting dari ajang peningkatan SDM penduduk Indonesia, maka program-program kesehatan telah dimulai atau bahkan lebih diprioritaskan pada calon generasi penerus, khususnya calon bayi dan anak usia dibawah lima tahun (balita). Pentingnya pembangunan bidang kesehatan ini paling tidak tercermin dari deklarasi *Millennium Development Goals* (MDGs) yang mana lebih dari sepertiga indikatornya menyangkut bidang kesehatan.

Ketersediaan fasilitas Kesehatan baik sarana maupun prasarana akan sangat

scholl level through high school. In the academic year 2016/2017, in the Kota Tengah Subdistrict there are 14 SD, 2 MI, 2 SMP, and 4 SMK. Education facilities such as SMA and MTs are not yet available in Kota Tengah Subdistrict. The student-teacher ratio for each level of education in the XXX Subdistrict is 19,16,20 and xx, respectively.

2. Health

The health development comprises all stages or life cycles of human life. The improvement in health development will give impacts to the increasing of the society welfare. Regarding that health development plays an important role in the efforts to increase Indonesia Human Resources, the health programs are mostly aimed to the next generations, especially for children under five years of age. The important thing of health development is at least reflected at the declaration of Millennium Development Goals (MDGs) which more than one-third indicators are related to health.

Availability of health facilities both facilities and infrastructure will be very supportive in improving the quality of

menunjang dalam meningkatkan mutu kesehatan. Pada Tahun 2016, Di Kecamatan Kota Tengah terdapat 1 Puskesmas, 12 Posyandu dan 3 Polindes.

Salah satu cara untuk menekan laju pertumbuhan penduduk adalah melalui program Keluarga Berencana (KB). Pada Tahun 2016, terdapat 3.896 Pasangan Usia Subur (PUS) dan 2.470 peserta KB Aktif. Sebagian besar peserta KB Aktif menggunakan KB Suntik sebagai alat kontrasepsi.

3. Agama

Kebebasan beragama merupakan hak asasi manusia yang wajib dijamin oleh Pemerintah. Pada Tahun 2016, sebagian penduduk di Kecamatan Kota Tengah memeluk Agama Islam yakni sebesar 96,25 persen. Sementara itu, 3,14 persen memeluk protestan, 0,22 memeluk Katolik, 0,17 persen memeluk Hindu dan 0,23 persen memeluk Budha.

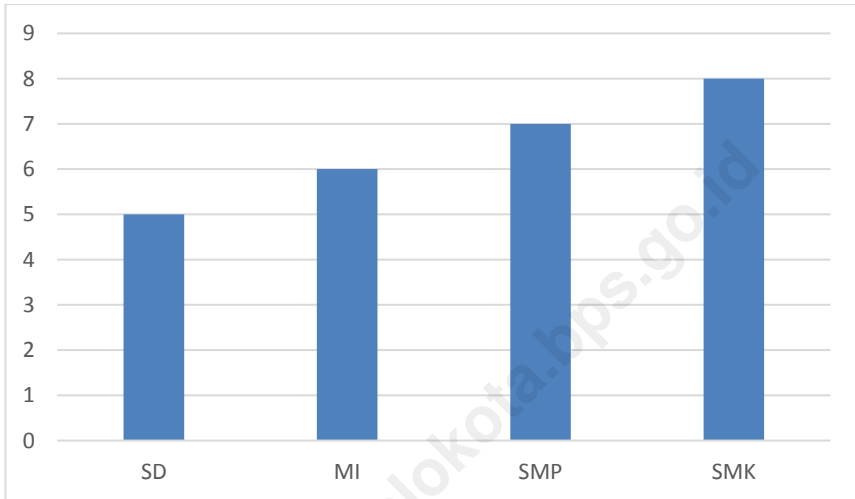
health. In 2016, In Subdistrict Kota Tengah there 1 public health centers, 12 Posyandu and 3 village maternity sub-center.

One way to suppress population growth rate is through Family Planning (KB) program. In the Year 2016, there are 3.896 Pairs of Age Fertile (EFA) and 2.470 pessenger KB Active. Most of the active family planning participants used injecting KB as a contraceptive.

3. Religion

Freedom of religion is a basic human right that must be guaranteed by the Government. In 2016, some residents in Kota Tengah Sub-District embraced Islam as much as 96,25 percent. Meanwhile, 3,14 percent embraced Protestants, 0,22 embraced Catholics, 0,17 percent embraced Hinduism, 0,23 percent embraced Buddhism

Gambar 4. Rasio Murid-Guru Menurut Jenjang Pendidikan di Kecamatan Kota Tengah, 2016
Picture *Net Enrolment Rate and Gross Enrolment Rate by Educational Level in Kota Tengah Subditrict, 2016*



Sumber : Dinas Pendidikan Kota Gorontalo
Source : *Education Service of Gorontalo Municipality*

4.1 PENDIDIKAN/EDUCATION

Tabel 4.1.1 Jumlah Sekolah, Murid, Guru, dan Rasio Murid-Guru Sekolah Dasar (SD) Menurut Kelurahan di Kecamatan Kota Tengah, 2016
Number of Schools, Pupils, Teachers, and School-Teacher Ratio of Primary Schools by Urban Village in Kota Tengah Subdistrict, 2016

Kelurahan <i>Urban Village</i>	Sekolah <i>Schools</i>	Murid <i>Students</i>			Guru <i>Teachers</i>			Rasio Murid- Guru <i>Pupil- Teacher Ratio</i>
		L/M	P/F	L+P M+F	L/M	P/F	L+P M+F	
(1)	(2)	(3)	(4)	(5)	(6)	(7)	(8)	
1 Wumialo	3	279	262	541	3	24	27	20
2 Dulalowo	2	264	265	529	6	20	26	20
3 Liluwo	1	115	102	217	2	11	13	17
4 Pulubala	4	259	282	541	8	26	34	16
5 Paguyaman	2	216	192	408	6	14	20	20
6 Dulalowo Timur	2	208	199	407	8	11	19	21
Kecamatan Kota Tengah Kota Tengah Subdistrict	14	1 341	1 302	2 643	33	106	139	19

Sumber : Dinas Pendidikan Kota Gorontalo

Source : *Education Service of Gorontalo Municipality*

Tabel 4.1.2 Jumlah Sekolah, Murid, Guru, dan Rasio Murid-Guru Madrasah Ibtidaiyah (MI) Menurut Kelurahan di Kecamatan Kota Tengah, 2016
Number of Schools, Pupils, Teachers, and School-Teacher Ratio of Madrasah Ibtidaiyah (MI) by Urban Village in Kota Tengah Subdistrict, 2016

Kelurahan <i>Urban Village</i>	Sekolah <i>Schools</i>	Murid <i>Students</i>			Guru <i>Teachers</i>			Rasio Murid- Guru <i>Pupil- Teacher Ratio</i>
		L/M	P/F	L+P M+F	L/M	P/F	L+P M+F	
(1)	(2)	(3)	(4)	(5)	(6)	(7)	(8)	
1 Wumialo	1	218	215	433	9	9	18	24
2 Dulalowo	-	-	-	-	-	-	-	-
3 Liluwo	1	283	247	530	11	31	42	13
4 Pulubala	-	-	-	-	-	-	-	-
5 Paguyaman	-	-	-	-	-	-	-	-
6 Dulalowo Timur	-	-	-	-	-	-	-	-
Kecamatan Kota Tengah Kota Tengah Subdistrict	2	501	462	963	20	40	60	16

Sumber : Dinas Pendidikan Kota Gorontalo

Source : *Education Service of Gorontalo Municipality*

Tabel 4.1.3 Jumlah Sekolah, Murid, Guru, dan Rasio Murid-Guru Sekolah Menengah Pertama (SMP) Menurut Kelurahan di Kecamatan Kota Tengah , 2016
Number of Schools, Pupils, Teachers, and School-Teacher Ratio of Junior High Schools by Urban Village in Kota Tengah Subdistrict, 2016

Kelurahan <i>Urban Village</i>	Sekolah <i>Schools</i>	Murid <i>Students</i>			Guru <i>Teachers</i>			Rasio Murid- Guru <i>Pupil- Teacher Ratio</i>
		L/M	P/F	L+P M+F	L/M	P/F	L+P M+F	
(1)	(2)	(3)	(4)	(5)	(6)	(7)	(8)	
1 Wumialo	-	-	-	-	-	-	-	-
2 Dulalowo	-	-	-	-	-	-	-	-
3 Liluwo	1	276	277	553	6	22	28	20
4 Pulubala	1	416	487	903	7	37	44	21
5 Paguyaman	-	-	-	-	-	-	-	-
6 Dulalowo Timur	-	-	-	-	-	-	-	-
Kecamatan Kota Tengah Kota Tengah Subdistrict	2	692	764	1 456	13	59	72	20

Sumber : Dinas Pendidikan Kota Gorontalo

Source : *Education Service of Gorontalo Municipality*

Tabel 4.1.4 **Persentase Jumlah Sekolah, Murid, Guru, dan Rasio Murid-Guru Sekolah Menengah Kejuruan (SMK) Menurut Sekolah di Kota Gorontalo, 2016**
Percentage of Schools, Pupils, Teachers, and School-Teacher Ratio of Vocational Senior High Schools by School in Gorontalo Municipality, 2016

Kecamatan <i>Urban Village</i>	Sekolah <i>Schools</i>	Murid <i>Students</i> %			Guru <i>Teachers</i> %			Rasio Murid- Guru <i>Pupil- Teacher Ratio</i>
		L/M	P/F	L+P M+F	L/M	P/F	L+P M+F	
(1)	(2)	(3)	(4)	(5)	(6)	(7)	(8)	
1 Kota Tengah	SMKN 3 Gorontalo	13,85	2,17	16,02	13,58	10,97	24,55	7
2 Kota Tengah	SMKS Kesehatan Bakti	0,64	7,47	8,11	2,37	3,38	5,75	18
3 Kota Tengah	SMKS Tirtayasa Gorontalo	1,82	0,40	2,21	1,08	1,06	2,13	11
4 Kota Tengah	SMKN 4 Gorontalo	1,81	4,60	6,41	2,59	5,06	7,65	12
5 Kota Utara	SMK PGRI Gorontalo	0,84	0,12	0,95	0,64	1,71	2,35	4
6 Kota Selatan	SMKN 2 Gorontalo	6,12	9,35	15,47	4,05	12,79	16,84	10
7 Kota Barat	SMKN 5 Gorontalo	3,83	4,14	7,97	1,49	4,90	6,40	14
8 Sibatana	SMKN 1 Gorontalo	18,76	24,10	42,86	11,94	22,39	34,33	14

Sumber : Dinas Pendidikan Kota Gorontalo

Source : Education Service of Gorontalo Municipality

4.2 KESEHATAN/HEALTH

Tabel 4.2.1 Jumlah Fasilitas Kesehatan di Kecamatan Kota Tengah, 2016
Number of Health Facilities in Kota Tengah Subdistrict, 2016

Tahun	Rumah Sakit <i>Hospital</i>	Rumah Bersalin <i>Maternity Hospital</i>	Pukesmas <i>Public Health Center</i>	Posyandu <i>Maternal & Child Health Center</i>	Klinik/Balai Kesehatan <i>Clinic/Health Center</i>	Polindes <i>Village Maternity</i>
(1)	(2)	(3)	(4)	(5)	(6)	(7)
Wumialo	1	1	-	-	-	1
Dulalowo	-	-	1	1	-	-
Liluwo	1	-	-	4	-	1
Pulubala	-	-	-	3	-	1
Paguyaman	-	-	-	2	-	-
Dulalowo Timur	-	-	-	2	-	-

Sumber : Dinas Kesehatan Kota Gorontalo

Source : Health Service of Gorontalo Municipality

**Tabel 4.2.2 Banyaknya Tenaga Kesehatan di Puskesmas
Kecamatan Kota Tengah, 2015-2016**
**Table Number of Health Personnel at Public Health
Centerat Kota Tengah Subdistrict, 2015-2016**

Unit Kerja Work Units	Tenaga Medis / Medical Personnel				
	Dokter Spesialis Specialist Doctor	Dokter General Doctor	Dokter Gigi Dentist	Perawat Nurse	Bidan Midwife
(1)	(2)	(3)	(4)	(5)	(6)
2015	-	-	-	-	-
2016	-	2	1	14	5

Catatan / Note : ¹Tidak termasuk rumah sakit swasta / Does not include private hospitals

Sumber : Dinas Kesehatan Kota Gorontalo

Source : Health Service of Gorontalo Municipality

Lanjutan Tabel 4.2.2 / *Continued Table 4.2.2*

Unit Kerja <i>Work Units</i>	Tenaga Nonmedis / <i>Nonmedical Personnel</i>				
	Farmasi <i>Pharmacy</i>	Ahli Gizi <i>Nutritionist</i>	Teknisi Medis ² <i>Medical Technician²</i>	Sanitasi <i>Sanitation</i>	Kesehatan Masyarakat <i>Public Health</i>
(1)	(7)	(8)	(9)	(10)	(11)
2015	-	-	-	-	-
2016	1	5	-	4	4

Catatan / *Note* : ¹ Tidak termasuk rumah sakit swasta / *Does not include private hospitals*

² Termasuk Ahli Radiologi, Fisioterapi, Penata Anestesi / *Including Expert Radiology, Physiotherapy, Anaesthesia Playground*

Sumber : Dinas Kesehatan Kota Gorontalo

Source : *Health Service of Gorontalo Municipality*

Tabel 4.2.3 Banyaknya Kelahiran Menurut Penolong Kelahiran di Kecamatan Kota Tengah, 2015-2016
Number of Births by Birth Attendant in Kota Tengah Subdistrict, 2015-2016

Tahun Year	Tenaga Kesehatan ¹ Health Personnel ¹	Non Tenaga Kesehatan ² Non-Health Personnel ²	Jumlah Total	Persentase Tenaga Kesehatan Percentage of Health Personnel
(1)	(2)	(3)	(4)	(5)
2015	-	-	-	-
2016	645	-	645	100

Catatan / Note : ¹ terdiri dari dokter dan bidan / *consisting of doctor and midwife*
² dukun / *traditional attendant*

Sumber : Dinas Kesehatan Kota Gorontalo

Source : Health Service of Gorontalo Municipality

Tabel 4.2.4 Banyaknya Balita yang Pernah Mendapat Imunisasi Menurut Kelurahan dan Jenis Imunisasi di Kecamatan Kota Tengah, 2016
Number of Children Under Five Years Ever Been Immunized by Urban Village and Type of Immunization in Kota Tengah Subdistrict, 2016

Kelurahan <i>Urban Village</i> (1)	Jenis Imunisasi / <i>Type of Immunization</i>			
	BCG (3)	DPT		
		1 (4)	2 (5)	3 (6)
Wumialo	88	96	97	98
Dulalowo	78	75	77	79
Liluwo	95	100	101	94
Pulubala	79	81	84	82
Paguyaman	66	71	66	66
Dulalowo Timur	82	84	83	84
Kecamatan Kota Tengah <i>kota Tengah Subdistrict</i>	488	507	508	503

Sumber : Dinas Kesehatan Kota Gorontalo

Source : *Health Service of Gorontalo Municipality*

Lanjutan Tabel / *Continued Table 4.2.5 (1)*

Kecamatan <i>District</i>	Jenis Imunisasi / <i>Type of Immunization</i>			
	Polio			
	1	2	3	4
(1)	(7)	(8)	(9)	(10)
Wumialo	87	95	97	102
Dulalowo	81	76	77	82
Liluwo	100	98	101	98
Pulubala	79	79	81	84
Paguyaman	66	66	66	66
Dulalowo Timur	84	84	83	84
Kecamatan Kota Tengah Kota Tengah Subdistrict	497	498	505	516

Sumber : Dinas Kesehatan Kota Gorontalo

Source : Health Service of Gorontalo Municipality

Lanjutan Tabel / *Continued Table 4.2.5 (2)*

Kelurahan <i>Urban Village</i>	Jenis Imunisasi / <i>Type of Immunization</i>			
	Hepatitis B			Campak <i>Measles</i>
	1	2	3	
(1)	(11)	(12)	(13)	(14)
Wumialo	96	97	98	99
Dulalowo	75	77	79	76
Liluwo	100	101	94	94
Pulubala	81	84	82	82
Paguyaman	71	66	66	66
Dulalowo Timur	84	83	84	86
Kecamatan Kota Tengah Kota Tengah Subdistrict	507	508	503	503

Sumber : Dinas Kesehatan Kota Gorontalo

Source : *Health Service of Gorontalo Municipality*

Tabel 4.2.5 Jumlah Kasus 10 Penyakit Terbanyak di Kecamatan Kota Tengah, 2016
Number of 10 Most Disease Cases in Kota Tengah Subdistrict, 2016

Jenis Penyakit <i>Type of Diseases</i>	2016
(1)	(2)
1. Common Cold	5 329
2. Hypertensi	1 479
3. Radang Sendi / <i>Arthritis</i>	933
4. Influenza	908
5. Dermatitis Kontak / <i>Contact Dermatitis</i>	918
6. Tonsilitis	533
7. Dyspepsia	506
8. Pneumonia	503
9. Pulpitis	439
10. Abses	186

Sumber : Dinas Kesehatan Kota Gorontalo

Source : Health Service of Gorontalo Municipality

Tabel 4.2.6 Jumlah Bayi Lahir, Bayi Berat Badan Lahir Rendah (BBLR), BBLR Dirujuk, dan Bergizi Buruk di Kecamatan Kota Tengah, 2015-2016
Number of Infants Born, Infant Low Birth Weight (LBW), LBW Reffered, and Malnutrition in Kota Tengah Subdistrict, 2015- 2016

Tahun Year	Bayi Lahir Infants Born	BBLR LBW		Gizi Buruk Malnutrition
		Jumlah Total	Dirujuk Referenced	
(1)	(2)	(3)	(4)	(5)
2015
2016	640	4	4	1

Sumber : Dinas Kesehatan Kota Gorontalo

Source : *Health Service of Gorontalo Municipality*

Tabel 4.2.7 Jumlah Ibu Hamil, Melakukan Kunjungan, Kurang Energi Kronis dan Mendapat Zat Besi di Kecamatan Kota Tengah, 2015-2016
Number of Pregnant Women, Do Visit, Less Energy Chronic and Received Iron Tablets (Fe) in Kota Tengah Subdistrict, 2015-- 2016

Tahun Year	Jumlah Ibu Hamil <i>Number of Pregnant Women</i>	Melakukan Kunjungan K1 <i>Do Visit K1</i>	Melakukan Kunjungan K4 <i>Do Visit K4</i>	Kurang Energi Kronis (KEK) <i>Less Energy Chronic</i>	Mendapat Zat Besi <i>Received Iron Tablets (Fe)</i>
(1)	(2)	(3)	(4)	(5)	(6)
2015
2016	656	697	649	62	532

Sumber : Dinas Kesehatan Kota Gorontalo

Source : Health Service of Gorontalo Municipality

Tabel 4.2.8 Jumlah Petugas Keluarga Berencana (KKB) dan Pos Pelayanan Keluarga Berencana Desa (PPKBD) Menurut Kelurahan di Kecamatan Kota Tengah, 2016
Number of Official Planning Clinics and Village Family Planning Service Units by Urban village in Kota Tengah Subdistrict, 2016

Kelurahan Urban Village	KKB Family Planning Clinnics	PPKBD Village Family Planning Service Units	SUB PPKBD Sub- Village Family Planning Service Units
(1)	(2)	(3)	(4)
1 Wumialo	-	1	4
2 Dulalowo	-	1	4
3 Liluwo	-	1	4
4 Pulubala	-	1	4
5 Paguyaman	-	1	4
6 Dulalowo Timur	-	1	4
Kecamatan Kota Tengah Kota Tengah Subdistrict	-	6	24

Sumber : Badan Pemberdayaan Masyarakat, Perempuan, dan KB Kota Gorontalo

Source : *Community Empowerment, Women, Family Planning Agency of Gorontalo Municipality*

Tabel 4.2.9 Jumlah Pasangan Usia Subur dan Peserta KB Aktif Menurut Kelurahan di Kecamatan Kota Tengah, 2016
Number of Eligible Couples and Family Planning Participants by Urban village in Kot Tengah Subdistrict, 2016

	Kelurahan <i>Urban Village</i>	Jumlah PUS <i>Eligible Couples</i>	Peserta KB Aktif <i>Family Planning Participants</i>			
			IUD	MOW	MOP	Kondom <i>Condom</i>
	(1)	(2)	(3)	(4)	(5)	(6)
1	Wumialo	827	104	28	2	37
2	Dulalowo	511	92	39	2	7
3	Liluwo	855	108	24	3	3
4	Pulubala	765	129	29	6	8
5	Paguyaman	399	63	41	4	9
6	Dulalowo Timur	539	127	30	1	3
Kecamatan Kota Tengah Kota Tengah Subdistrict		3 896	560	191	18	7

Sumber : Badan Pemberdayaan Masyarakat, Perempuan, dan KB Kota Gorontalo

Source : *Community Empowerment, Women, Family Planning Agency of Gorontalo Municipality*

Lanjutan Tabel 4.2.11

Kecamatan <i>District</i>	Peserta KB Aktif <i>Family Planning Participants</i>			
	Implan <i>Implants</i>	Suntikan <i>Injection</i>	Pil <i>Pill</i>	Jumlah <i>Total</i>
(1)	(7)	(8)	(9)	(10)
1 Wumialo	69	196	310	716
2 Dulalowo	39	86	154	415
3 Liluwo	46	244	275	708
4 Pulubala	29	117	213	532
5 Paguyaman	13	51	127	302
6 Dulalowo Timur	28	57	144	394
Kecamatan Kota Tengah <i>Kota Tengah Subdistrict</i>	224	751	1 223	2470

Sumber : Badan Pemberdayaan Masyarakat, Perempuan, dan KB Kota Gorontalo

Source : *Community Empowerment, Women, Family Planning Agency of Gorontalo Municipality*

4.3 AGAMA/RELIGION

Tabel 4.3.1 Persentase Penduduk Menurut Kelurahan dan Agama yang Dianut di Kecamatan Kota Tengah, 2016
Table **Percentation of Population by Urban Village and Religion in Kota Tengah Subdistrict, 2016**

Kelurahan <i>Urban Village</i>	Islam <i>Islam</i>	Protestan <i>Christian</i>	Katolik <i>Catholic</i>	Hindu <i>Hindu</i>	Budha <i>Buddha</i>	Konghuchu <i>Konghuchu</i>	Kepercayaan <i>Others</i>
(1)	(2)	(3)	(4)	(5)	(6)	(7)	(8)
1 Wumialo	96.58	2.82	0.18	0.13	0.29	-	-
2 Dulalowo	97.24	2.21	0.41	0.03	0.11	-	-
3 Liluwo	95.58	3.84	0.17	0.24	0.17	-	-
4 Pulubala	94.08	5.15	0.19	0.33	0.26	-	-
5 Paguyaman	98.53	1.17	0.03	0.03	0.23	-	-
6 Dulalowo Timur	97.18	2.08	0.36	0.12	0.26	-	-
Kecamatan Kota Tengah <i>Kota Tengah Subdistrict</i>	96.25	3.14	0.22	0.17	0.23	-	-

Sumber : Dinas Kependudukan dan Catatan Sipil Kota Gorontalo

Source : Department of Population and Civil Records and of Gorontalo Municipality

Tabel 4.3.2 Jumlah Tempat Peribadatan Menurut Kelurahan di Kecamatan kota Tengah, 2016
Number of Worship Facilities by Urban Village in Kota Tengah Subdistrict, 2016

Kelurahan Urban Village	Masjid Mosque	Mushola Mushola	Gereja Protestan Christian Church	Gereja Katholik Catholic Church	Pura Temple	Vihara Vihara	Keleteng Kelenteng
(1)	(2)	(3)	(4)	(5)	(6)	(7)	(8)
1 Wumialo	14	-	-	-	-	-	-
2 Dulalowo	4	-	-	-	-	-	-
3 Liluwo	9	-	1	-	-	-	-
4 Pulubala	7	-	-	-	-	-	-
5 Paguyaman	3	-	-	-	-	-	-
6 Dulalowo Timur	6	-	-	-	-	-	-
Kecamatan Kota Tengah Kota Tengah Subdistrict	43	-	1	-	-	-	-

Sumber : Kementerian Agama Kota Gorontalo

Source : The Ministry of Religious Affairs of Gorontalo Municipality

<http://gorontalokota.bps.go.id>

5 PERTANIAN

Agriculture



ULASAN	DESCRIPTION
<p>1. Tanaman Pangan</p> <p>Pada tahun 2016, produksi padi sawah di Kecamatan Kota Tengah sebesar 961 ton. Sementara itu, produksi jagung sebesar 9,6 ton, dengan produksi.</p>	<p>1. Food Crops</p> <p><i>In 2016, production of wet land paddy in Kota Tengah subdistrict was 961 tons. Mean while, production of maize was 9,6 tons</i></p>
<p>2. Hortikultura</p> <p>a. Subsektor hortikultura mencakup tanaman sayuran, buah-buahan, tanaman biofarmaka, dan tanaman hias. Tabel 5.2.1 dan Tabel 5.2.2 menyajikan luas panen dan produksi tanaman sayuran meliputi 1 jenis tanaman, yaitu cabai.</p> <p>b. Pada tahun 2016, produksi tomat sebesar 3 ton. Adapun luas panen dari komoditi tersebut adalah 2 hektar.</p> <p>c. Tabel 5.2.3 menyajikan produksi tanaman buah-buahan meliputi 2 jenis buah, yaitu manga dan pisang.</p> <p>d. Pada tahun 2016, produksi buah-buahan yang memberikan kontribusi terbesar adalah pisang yang mencapai 101 ton. Jumlah tersebut mengalami kenaikan jika dibandingkan dengan tahun sebelumnya.</p>	<p>2. Horticulture</p> <p>a. <i>The sub sector of horticulture includes vegetables, fruits, medicinal, and ornamental plants. Table 5.2.1 and Table 5.2.2 present harvested area and production of vegetables for 1 kind of vegetable, i.e. chili.</i></p> <p>b. <i>In 2016, chili production of 2 tons. The harvested area of this commodity is 2 hectare.</i></p> <p>c. <i>Table 5.2.3 present production of fruits for 3 kind of fruits, i.e. mango, banana, and papaya.</i></p> <p>d. <i>In 2016, the biggest share of fruit production came from banana which reached 101 tons. That number has increased when compared with the previous year</i></p>

3. Peternakan

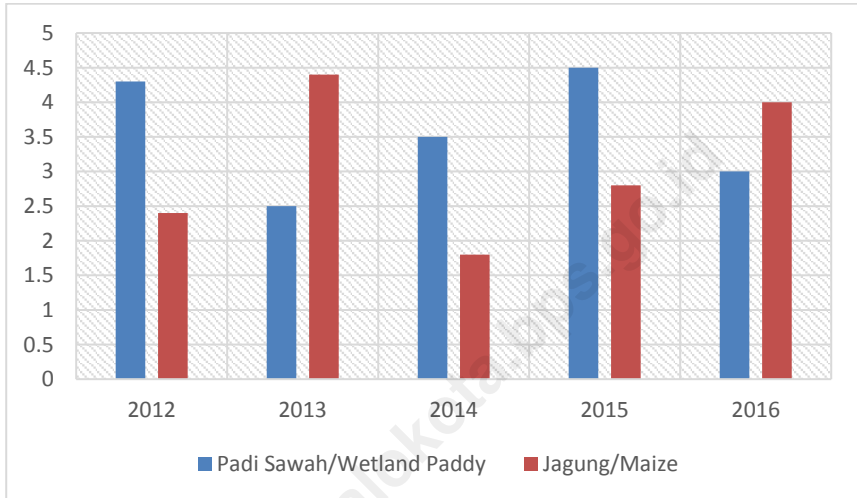
- a. Populasi ternak terdiri dari sapi potong, kuda, dan kambing. Pada tahun 2016, jumlah populasi tersebut berturut turut 192 ekor, 97 ekor, dan 698 ekor.
- b. Populasi unggas yang terdiri dari ayam kampung dan itik pada tahun 2016 secara berturut-turut adalah 20.217 ekor, dan 1.328 ekor.

3. Animal Husbandry

- a. *The livestock population comprises of cow, horse, and goat. In 2016, the total stock of these kinds reached 192 heads, 97 heads, and 698 heads for each livestock respectively.*
- b. *The population of poultry in 2016 as 20.217 heads (native chicken), 1.328 heads (duck).*

<http://gorontaloikota.bps.go.id>

Gambar 5. Produksi Padi Sawah dan Jagung di Kecamatan Kota Tengah, 2012-2016
Picture *Wetland Paddy and Maize Production in Kota Tengah Subdistrict, 2012- 2016*



Sumber : Dinas Kelautan, Perikanan, Pertanian, dan Ketahanan Pangan Kota Gorontalo

Source : *Marine, Fisheries, Agriculture, and Food Security Service of Gorontalo Municipality*

5.1 TANAMAN PANGAN/*FOOD CROPS*

Tabel 5.1.1 Luas Lahan Tegal/Kebun, Ladang/Huma, dan Lahan yang Sementara Tidak Diusahakan Menurut Kelurahan di Kecamatan Kota Tengah (hektar), 2016
Area of Dry Field/Garden, Shifting Cultivation, Land and Temporarily Unused Land by Urban Village in Kota Tengah Subdistrict (hectare), 2016

Kelurahan <i>Urban Village</i>	Tegal/Kebun <i>Dry Field/Garden</i>	Ladang/Huma <i>Shifting Cultivation</i>	Sementara Tidak Diusahakan <i>Temporarily Unused</i>
(1)	(2)	(3)	(4)
1. Wumialo	-	-	-
2. Dulalowo	-	-	-
3. Liluwo	1	-	-
4. Pulubala	1	-	-
5. Paguyaman	1	-	-
6. Dulalowo Timur	1	-	-
Kecamatan Kota Tengah <i>Kota Tengah Subdistrict</i>	4	-	-

Sumber : Dinas Kelautan, Perikanan, Pertanian, dan Ketahanan Pangan Kota Gorontalo

Source : *Marine, Fisheries, Agriculture, and Food Security Service of Gorontalo Municipality*

Tabel 5.1.2 Luas Panen, Produksi, dan Produktivitas Padi Sawah di Kecamatan Kota Tengah, 2012-2016
Table Harvested Area, Production, and Productivity of Wetland Paddy in Kota Tengah Subdistrict, 2012-2016

Tahun Years	Luas Panen Harvested Area (Ha)	Produksi Production (Ton)	Produktivitas Productivity (Kuintal/Ha)
(1)	(2)	(3)	(4)
2012	180	1 058,4	59,41
2013	186	1 062,4	57,12
2014	269	1 858,7	69,10
2015	148	498,36	3,37
2016	148	961	6,40

Sumber : Dinas Kelautan, Perikanan, Pertanian, dan Ketahanan Pangan Kota Gorontalo

Source : Marine, Fisheries, Agriculture, and Food Security Service of Gorontalo Municipality

Tabel 5.1.3 Luas Panen, Produksi, dan Produktivitas Jagung di Kecamatan Kota Tengah, 2012-2016
Table Harvested Area, Production, and Productivity of Maize in Kota Tengah Subdistrict (tons), 2012-2016

Tahun Years	Luas Panen Harvested Area (Ha)	Produksi Production (Ton)	Produktivitas Productivity (Kuintal/Ha)
(1)	(2)	(3)	(4)
2012	21	112,3	53,49
2013	-	-	-
2014	-	-	-
2015	-	-	-
2016	2	9,6	4,8

Sumber : Dinas Kelautan, Perikanan, Pertanian, dan Ketahanan Pangan Kota Gorontalo

Source : Marine, Fisheries, Agriculture, and Food Security Service of Gorontalo Municipality

5.2 HORTIKULTURA/*HORTICULTURE*

Tabel 5.2.1 Luas Lahan Tanaman Sayuran Menurut Kelurahan dan Jenis Sayuran di Kecamatan Kota Tengah (hektar), 2016
Area of Vegetables by Urban Village and Kind of Plant in Kota Tengah Subdistrict (hectare), 2016

Kelurahan <i>Urban Village</i>	Bawang Merah <i>Shallot</i>	Cabai <i>Chilli</i>	Tomat <i>Tomato</i>	Kentang <i>Potato</i>	Kubis <i>Cabbage</i>	Petsai <i>Chinese Cabbage</i>	Lainnya <i>Others</i>
(1)	(2)	(3)	(4)	(5)	(6)	(7)	(8)
1. Wumialo	-	-	-	-	-	-	-
2. Dulalowo	-	-	-	-	-	-	-
3. Liluwo	-	-	-	-	-	-	-
4. Pulubala	-	-	-	-	-	-	-
5. Paguyaman	-	-	-	-	-	-	-
6. Dulalowo Timur	-	-	3	-	-	-	-
Kecamatan Kota Tengah Kota Tengah Subdistrict	-	-	3	-	-	-	-

Sumber : Dinas Kelautan, Perikanan, Pertanian, dan Ketahanan Pangan Kota Gorontalo

Source : *Marine, Fisheries, Agriculture, and Food Security Service of Gorontalo Municipality*

Tabel 5.2.2 Luas Panen Tanaman Sayuran Menurut Kelurahan dan Jenis Sayuran di Kecamatan Kota Tengah (hektar), 2016
Harvested Area of Vegetables by Urban Village and Kind of Plant in Kota Tengah Subdistrict (hectare), 2016

Kelurahan Urban Village	Bawang Merah Shallot	Cabai Chilli	Tomat Tomato	Kentang Potato	Kubis Cabbage	Petsai Chinese Cabbage	Lainnya Others
(1)	(2)	(3)	(4)	(5)	(6)	(7)	(8)
1. Wumialo	-	-	-	-	-	-	-
2. Dulalowo	-	-	-	-	-	-	-
3. Liluwo	-	-	-	-	-	-	-
4. Pulubala	-	-	-	-	-	-	-
5. Paguyaman	-	-	-	-	-	-	-
6. Dulalowo Timur	-	-	3	-	-	-	-
Kecamatan Kota Tengah Kota Tengah Subdistrict	-	-	3	-	-	-	-

Sumber : Dinas Kelautan, Perikanan, Pertanian, dan Ketahanan Pangan Kota Gorontalo

Source : Marine, Fisheries, Agriculture, and Food Security Service of Gorontalo Municipality

Tabel 5.2.3 Produksi Tanaman Sayuran Menurut Kelurahan dan Jenis Sayuran di Kecamatan Kota Tengah (ton), 2016
Table Production of Vegetables by Urban Village and Kind of Plant in Kota Tengah Subdistrict (tons), 2016

Kelurahan <i>Urban Village</i>	Bawang Merah <i>Shallot</i>	Cabai <i>Chilli</i>	Kentang <i>Potato</i>	Kubis <i>Cabbage</i>	Petsai <i>Chinese Cabbage</i>	Lainnya <i>Others</i>
(1)	(2)	(3)	(4)	(5)	(6)	(7)
1. Wumialo	-	-	-	-	-	-
2. Dulalowo	-	-	-	-	-	-
3. Liluwo	-	-	-	-	-	-
4. Pulubala	-	-	-	-	-	-
5. Paguyaman	-	-	-	-	-	-
6. Dulalowo Timur	-	-	-	-	-	-
Kecamatan Kota Tengah Kota Tengah Subdistrict	-	-	-	-	-	-

Sumber : Dinas Kelautan, Perikanan, Pertanian, dan Ketahanan Pangan Kota Gorontalo

Source : Marine, Fisheries, Agriculture, and Food Security Service of Gorontalo Municipality

Tabel 5.2.4 Produksi Buah-buahan Menurut Jenis Buah di Kecamatan Kota Tengah (kw), 2015-2016
Table Production of Fruits by Kind of Fruit in Kota Tengah Subdistrict (kw), 2015-2016

Kelurahan Urban Village	Mangga Mango	Durian Durian	Jeruk Orange	Pisang Banana	Pepaya Papaya	Nanas Pine- apple
(1)	(2)	(3)	(4)	(5)	(6)	(7)
2015	8	-	-	10	-	-
2016	17	-	-	101	-	-
Kecamatan Kota Tengah Kota Tengah Subdistrict	17	-	-	101	-	-

Sumber : Dinas Kelautan, Perikanan, Pertanian, dan Ketahanan Pangan Kota Gorontalo

Source : Marine, Fisheries, Agriculture, and Food Security Service of Gorontalo Municipality

5.3 PETERNAKAN/LIVESTOCK

Tabel 5.3.1 Populasi Ternak Menurut Jenis Ternak di Kecamatan Kota Tengah, 2016
Livestock Population by Kind of Livestock in kota Tengah Subdistrict, 2016

Tahun Years	Sapi Potong Beef Cattle	Kuda Horse	Kambing Goat
(1)	(2)	(3)	(4)
2012	186	104	678
2013	188	-	-
2014	186	96	684
2015	188	96	691
2016	192	97	698

Sumber : Dinas Kelautan, Perikanan, Pertanian, dan Ketahanan Pangan Kota Gorontalo

Source : Marine, Fisheries, Agriculture, and Food Security Service of Gorontalo Municipality

Tabel 5.3.2 Populasi Unggas Menurut Jenis Unggas di Kecamatan Kota Tengah, 2012-2016
Poultry Population by Kind of Poultry in kota Tengah Subdistrict, 2012-2016

Tahun Years	Ayam Kampung Native Chicken	Ayam Petelur Layer	Ayam Pedaging Broiler	Itik/Itik Manila Duck/Mus covy Duck
(1)	(2)	(3)	(4)	(5)
2012	12 879	-	11 484	1 281
2013	18 000	-	18 600	1 310
2014	19 330	-	-	1 315
2015	19 717	-	-	1 328
2016	20 217	-	-	1 328

Sumber : Dinas Kelautan, Perikanan, Pertanian, dan Ketahanan Pangan Kota Gorontalo

Source : Marine, Fisheries, Agriculture, and Food Security Service of Gorontalo Municipality

<http://gorontalokota.bps.go.id>

6 INDUSTRI *Industry*



<http://gorontalokota.bps.go.id>

ULASAN

Industri pengolahan adalah suatu kegiatan ekonomi yang melakukan kegiatan mengubah suatu barang dasar secara mekanis, kimia atau dengan tangan sehingga menjadi barang jadi/setengah jadi, dan atau barang yang kurang nilainya menjadi barang yang lebih tinggi nilainya, dan sifatnya lebih dekat kepada pemakai akhir. Termasuk dalam kegiatan ini adalah jasa industri dan pekerjaan perakitan.

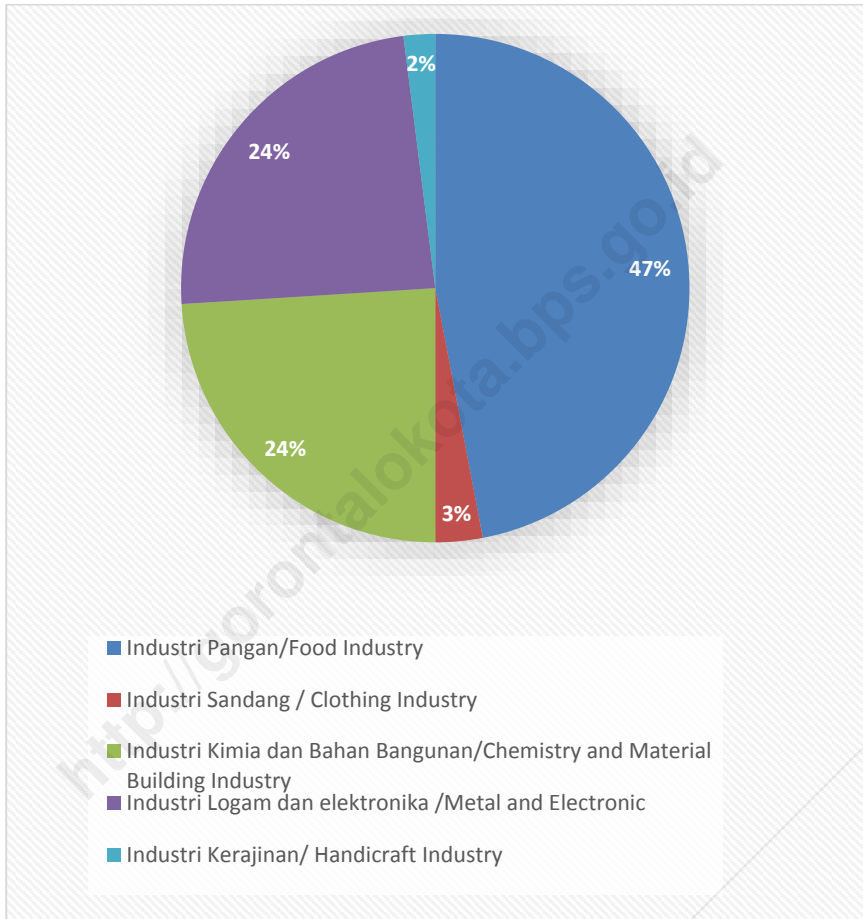
Berdasarkan data Dinas Perindustrian, Perdagangan, usaha mikro kecil menengah, dan penanaman modal Kota Gorontalo, persentase unit usaha per jenis industri di Kecamatan Kota Tengah yang terdiri industri pangan, industri sandang, industri kimia dan bahan bangunan, industri logam dan elektronika, dan industri kerajinan pada tahun 2016 berturut-turut 47 persen, 3 persen, 24 persen, 24 persen, dan 2 persen.

DESCRIPTION

Manufacturing industry is defined as an economic activity processing basic goods mechanically, chemicals or manually into final or intermediate goods. It is also defined as processing of lower value goods into higher value goods as final or intermediate products. The activities also include services for manufacturing and assembling.

Based on data from the Department of Industry, Trade, Small and Medium Enterprises, and capital investment of Gorontalo City, the percentage of business units per type of industry in Kecamatan Kota Tengah consisting of food industry, clothing industry, chemical industry and building materials, metal and electronics industry, and handicraft industry in 2016 in succession 47 percent, 3 percent, 24 percent, 24 percent, and 2 percent.

Gambar 6. Persentase Unit Usaha per Jenis Industri di Kecamatan Kota Tengah, 2016
Picture
Percentation of Establishment by Industrial Classification in Kota Tengah Subdistrict, 2016



Sumber : Dinas Perindustrian, Perdagangan, Koperasi, UMKM, dan PM Kota Gorontalo
Source : *Industry, Trade, Cooperatives, Small and Medium Enterprises, and Investments of Gorontalo Municipality*

Tabel 6.1 Jumlah Perusahaan, Tenaga Kerja, dan Nilai Produksi Menurut Klasifikasi Industri di Kecamatan 2016, 2016
Table Number of Establishment, Employees, and Production Value by Industrial Classification in Kota Tengah Subdistrict, 2016

Kode Industri <i>Industrial Code</i>	Jumlah Perusahaan <i>Number of Establishment</i>	Tenaga Kerja <i>Workers Engaged</i>	Nilai Produksi <i>Production Value (Rp.000)</i>
(1)	(2)	(3)	(4)
Industri Pangan/ <i>Food Industry</i>	102	185	4 673 330
Industri Sandang / <i>Clothing Industry</i>	6	17	660 000
Industri Kimia dan Bahan Bangunan/ <i>Chemistry and Material Building Industry</i>	52	183	3 390 875
Industri Logam dan elektronika <i>/Metal and Electronic</i>	49	177	11 031 200
Industri Kerajinan/ <i>Handicraft Industry</i>	4	157	319 000
Jumlah / Total	213	719	20 074 405

Sumber : Dinas Perindustrian, Perdagangan, Koperasi, UMKM, dan PM Kota Gorontalo

Source : *Industry, Trade, Cooperatives, Small and Medium Enterprises, and Investments of Gorontalo Municipality*

7 PERDAGANGAN

Trade



<http://gorontalokota.bps.go.id>

ULASAN

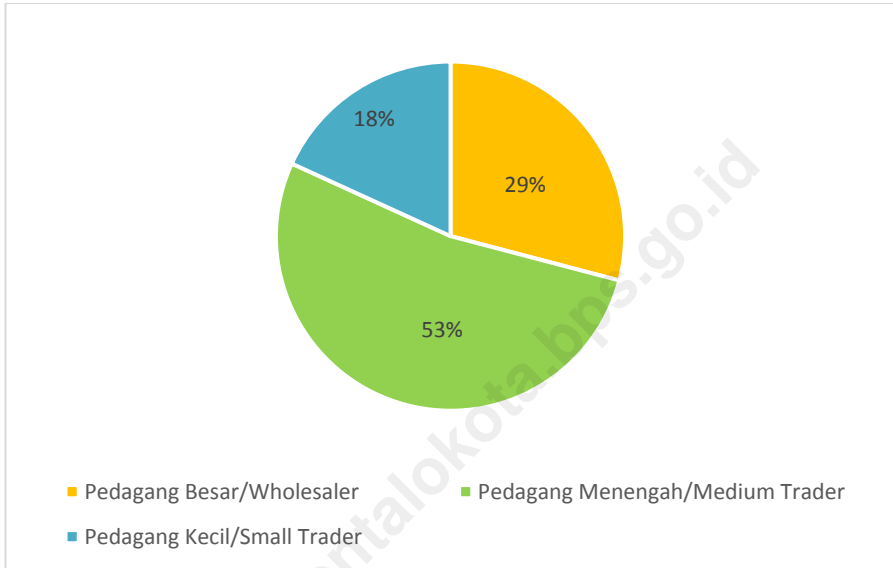
Berdasarkan data Dinas Perindustrian, Perdagangan, UMKM dan Penanaman Modal Kota Gorontalo, jumlah pedagang besar, pedagang menengah dan pedagang kecil di Kecamatan xxx berturut-turut pada tahun 2016 adalah xx,xx dan xx pedagang.

DESCRIPTION

Based on data from Industry, Trade, SMEs and Capital Investment Office of Gorontalo Municipality, the number of wholesalers, middle traders and small traders in xxx districts respectively in 2016 are xx, xx and xx traders.

<http://gorontalokota.bps.go.id>

Gambar 7. Persentase Pedagang Menurut Jenis di Kecamatan Kota Tengah, 2016
Picture
Per centation of Merchants by Type in Kota Tengah Subdistrict, 2016



Sumber : Dinas Perindustrian, Perdagangan, Koperasi, UMKM, dan PM Kota Gorontalo
Source : *Industry, Trade, Cooperatives, Small and Medium Enterprises, and Investments of Gorontalo Municipality*

Tabel 7.1 Jumlah Pedagang Menurut Jenis di Kecamatan Kota Tengah, 2016
Table Number of Merchants by Type in Kota Tengah Subdistrict, 2016

Tahun <i>Year</i>	Pedagang Besar <i>Wholesaler</i>	Pedagang Menengah <i>Medium Trader</i>	Pedagang Kecil <i>Small Trader</i>
(1)	(2)	(3)	(4)
2013	-	3	91
2014	10	22	77
2015	10	29	16
2016	16	29	10
Kecamatan Kota Tengah Kota Tengah Subdistrict	36	83	194

Sumber : Dinas Perindustrian, Perdagangan, Koperasi, UMKM, dan PM Kota Gorontalo

Source : *Industry, Trade, Cooperatives, Small and Medium Enterprises, and Investments of Gorontalo Municipality*

Tabel 7.2 Jumlah Sarana Perdagangan Menurut Kelurahan di Kecamatan Kota Tengah, 2016
Number of Trading Facilities by Urban Village in Kota Tengah Subdistrict, 2016

Kelurahan <i>Urban Village</i>	Pasar Tradisional <i>Traditional Market</i>	Tempat Pelelangan Ikan <i>Fish Auction</i>
(1)	(2)	(6)
1 Wumialo	-	-
2 Dulalowo	-	-
3 Liluwo	1	-
4 Pulubala	-	-
5 Paguyaman	-	-
6 Dulalowo Timur	-	-
Kecamatan Kota Tengah Kota Tengah Subdistrict	1	-

Sumber : Dinas Perindustrian, Perdagangan, Koperasi, UMKM, dan PM Kota Gorontalo

Source : *Industry, Trade, Cooperatives, Small and Medium Enterprises, and Investments of Gorontalo Municipality*

Tabel 7.3 Jumlah Koperasi Menurut Jenis Koperasi dan Kecamatan di Kota Gorontalo, 2016
Table Number of Cooperatives by Type of Cooperative and Subdistrict in Gorontalo Municipality, 2016

Jenis Koperasi <i>Type of Cooperatives</i>	Jumlah <i>Total</i>
(1)	(2)
KUD	0
KPN	16
KOPKAR	3
KOPMAS	6
KOPWAN	3
KSP	14
KOPTAN	1
KOP JASA	1
KSU	13
Kecamatan Kota Tengah <i>Kota Tengah Subdistrict</i>	57

Sumber : Dinas Perindustrian, Perdagangan, Koperasi, UMKM, dan PM Kota Gorontalo

Source : *Industry, Trade, Cooperatives, Small and Medium Enterprises, and Investments of Gorontalo Municipality*

<http://gorontalokota.bps.go.id>

8

TRANSPORTASI DAN KOMUNIKASI

Transportation and Communication



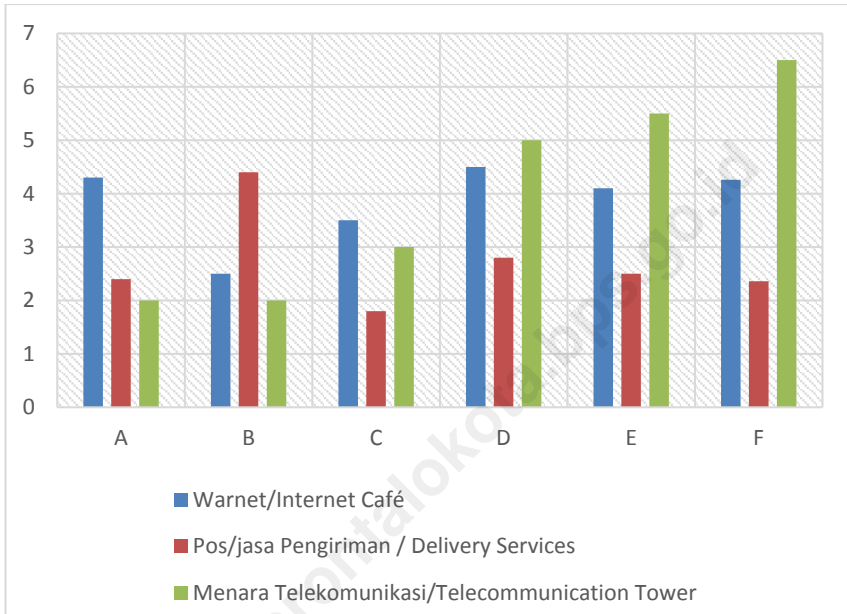
<http://gorontalokota.bps.go.id>

ULASAN**DESCRIPTION**

Jalan merupakan prasarana pengangkutan darat yang penting untuk memperlancar kegiatan perekonomian. Dengan makin meningkatnya usaha pembangunan maka akan menuntut peningkatan pembangunan jalan untuk memudahkan mobilitas penduduk dan memperlancar lalu lintas barang dari satu daerah ke daerah lain. Pada tahun 2016, sebagian besar permukaan jalan antar kelurahan di Kecamatan xxxur adalah sudah diaspal.

The road is a land transportation infrastructure that is essential to accelerate economic activity. With the increased development effort it will demand an increase in road construction to facilitate the mobility of the population and facilitate the traffic of goods from one region to another. In 2016, most of the inter-urban road surface in Kecamatan xxx is already paved.

Gambar 1 Jumlah Sarana Komunikasi Menurut Kelurahan di Kecamatan Kota Tengah, 2016
Picture Number of Communication Facilities by Urban Village in Kota Tengah Subdistrict, 2016



Sumber : Kantor Camat Kota Tengah

Source : Subdistrict Office of Kota Tengah

Tabel 8.1 Jalan Antar Desa/Kelurahan Menurut Kelurahan dan Jenis Permukaan Terluas di Kecamatan Kota Tengah, 2016
Length of Roads by Urban Village and Type of Road Surface, 2016

Kelurahan <i>Urban Village</i>	Aspal/ Beton	Diperker as <i>Hardened</i>	Tanah <i>Land</i>	Lainnya <i>Others</i>
(1)	(2)	(3)	(4)	(5)
1 Wumialo	✓	-	-	-
2 Dulalowo	✓	-	-	-
3 Liluwo	✓	-	-	-
4 Pulubala	✓	-	-	-
5 Paguyaman	✓	-	-	-
6 Dulalowo Timur	✓	-	-	-

Sumber : Kantor Camat Kota Tengah

Source : *Subdistrict Office of Kota Tengah*

<http://gorontalokota.bps.go.id>

9

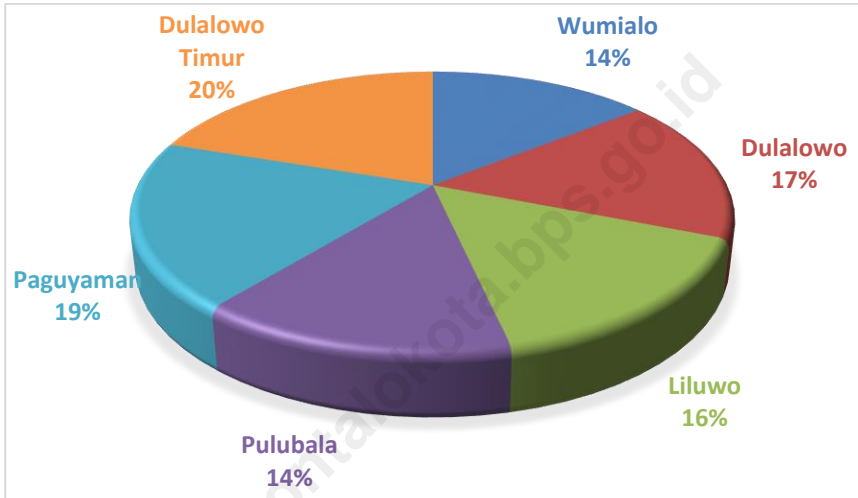
KEUANGAN DAERAH

Local Finance



ULASAN	DESCRIPTION
<p>Pajak Bumi dan Bangunan (PBB) merupakan salah satu sumber pendapatan daerah yang ikut berperan dalam pelaksanaan pembangunan. Selama Tahun 2016, jumlah PBB yang berhasil dihimpun dari masyarakat di Kecamatan Kota Tengah sebesar Rp. 860.295.438 atau 87,74 persen dari target yang telah ditetapkan. Adapun kelurahan dengan perolehan pajak terbesar adalah Kelurahan Paguyaman yakni sebesar Rp. 204.340.280.</p>	<p><i>Land and Building Tax (PBB) is one of the regional revenue sources that play a role in the implementation of development. During the Year 2016, the number of Land and Building Tax (PBB) collected from the community in SubDistrict Kota Tengah Rp. 860.295.438 or 87,74 percent of the target set. The urban village with the largest tax is xxx urban village which is Rp. 204340.280</i></p>

Gambar 8. Persentase Realisasi Penerimaan Pajak Bumi dan Bangunan (PBB) Menurut Kelurahan di Kecamatan Kota Tengah , 2016
Realization Percentation of Land and Building Tax Receipts (PBB) by Urban Village in XXX Subdistrict , 2016



Sumber : Kantor Camat Kota Tengah

Source : Subdistrict Office of Kota Tengah

Tabel 9.1 Target dan Realisasi Penerimaan Pajak Bumi dan Bangunan (PBB) Menurut Kelurahan di Kecamatan Kota Tengah, 2016
Target and Realization of Land and Building Tax Receipts (PBB) by Urban Village in Kota Tengah Subdistrict, 2016

Kelurahan <i>Urban Village</i>	Target <i>Target</i>	Realisasi <i>Realization</i>	Persentase <i>Per centation</i>
(1)	(2)	(3)	(4)
1 Wumialo	164 437 347	123 384 188	75,03
2 Dulalowo	94 963 293	83 031 535	87,44
3 Liluwo	200 209 186	162 927 167	81,38
4 Pulubala	156 367 578	118 452 663	75,75
5 Paguyaman	203 032 729	204 340 280	100,64
6 Dulalowo Timur	161 531 470	168 159 605	104,10
Kecamatan Kota Tengah <i>Kota Tengah Subdistrict</i>	980 541 603	860 295 438	87,74

Sumber : Kantor Camat XXX

Source : Subdistrict Office of XXX

<http://gorontalokota.bps.go.id>

10

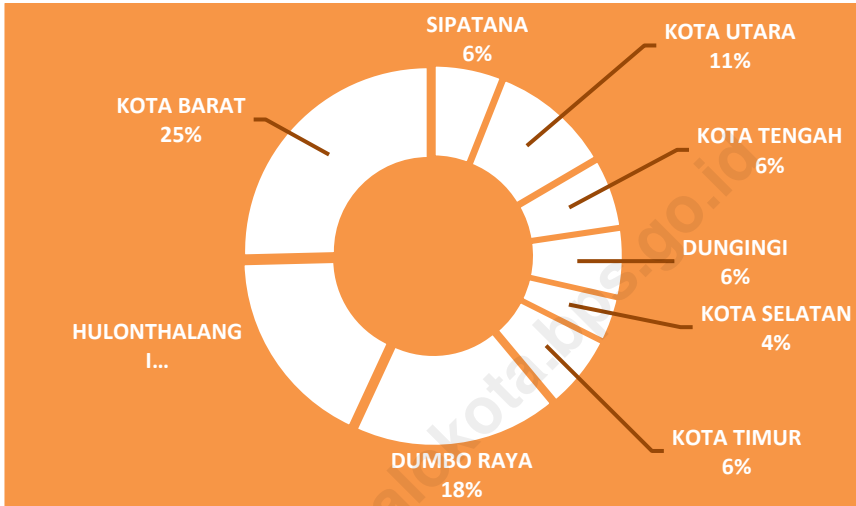
PERBANDINGAN ANTAR KECAMATAN

Subdistrict Comparison



ULASAN	DESCRIPTION
<p>Jumlah penduduk paling banyak di Kota Gorontalo pada 2016 adalah Kecamatan Kota Tengah, yaitu 27.480 jiwa, sedangkan kecamatan dengan jumlah penduduk terendah di Kota Gorontalo adalah Kecamatan Hulonthalangi, yaitu sebesar 16.647 jiwa. Jumlah penduduk per kecamatan di Kota Gorontalo cenderung mengalami peningkatan dari 2015 ke 2016. Sementara kecamatan dengan wilayah terluas adalah Kecamatan Kota Barat, yaitu sebesar 17,71 % dari total keseluruhan wilayah Kota Gorontalo, sedangkan kecamatan dengan luas wilayah tersempit adalah Kota Selatan, dengan luas 3,86 % dari total keseluruhan wilayah Kota Gorontalo.</p>	<p><i>The largest number of residents in Gorontalo Municipality in 2016 is Kota Tengah Sub-district, 27.480 inhabitants.while the lowest population in Gorontalo Municipality is Hulonthalangi Sub-district, which is 16.647 inhabitant. The number of residents per sub-district in Gorontalo Municipality tends to increase from 2015 to 2016. While the sub-district with the widest area is Kota Barat Sub-district, which is 17,71 % of the total area of Gorontalo Municipality, while the sub-district with the most narrow area is Kota Selatan with 3,86 % of the total area of Gorontalo Municipality.</i></p>

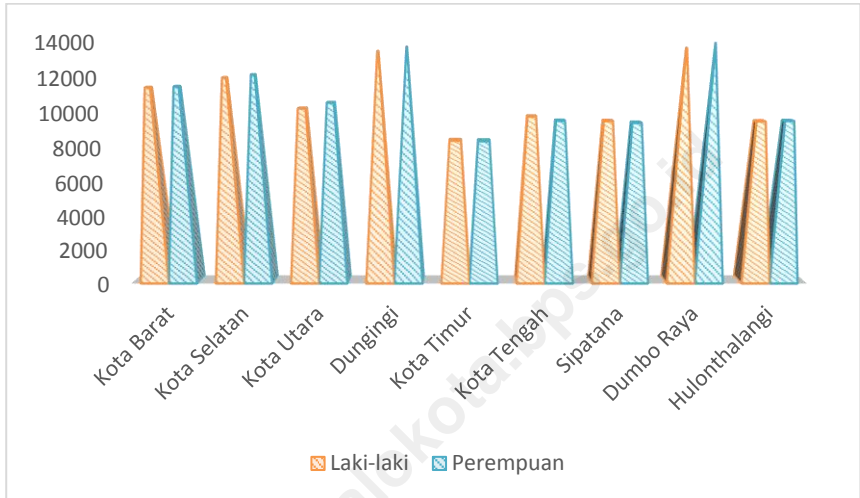
Gambar 9. Persentase Luas Wilayah Menurut Kecamatan di Kota Gorontalo (persen), 2016
Picture **Percentage Total Area by SubDistrict in Gorontalo Municipality (percent), 2016**



Sumber : Peta Rencana Tata Ruang Wilayah Kota Gorontalo Tahun 2011, Badan Pertanahan Nasional Kota Gorontalo

Source : Map of the Spatial Plan of Gorontalo in 2011, National Land Agency of Gorontalo Municipality

Gambar 10. Jumlah Penduduk Menurut Kecamatan di Kota Gorontalo, 2016
Population by Subdistrict in Gorontalo Municipality, 2016



Sumber : Dinas Kependudukan dan Catatan Sipil Kota Gorontalo
 Source : Department of Population and Civil Records and of Gorontalo Municipality

Tabel 10.1 Luas Wilayah Menurut Kecamatan di Kota
Table Gorontalo, 2016
*Total Area by Subdistrict in Gorontalo Municipality,
 2016*

	Kecamatan <i>Subdistrict</i>	Luas (km ²) <i>Total Area (square.km)</i>	Persentase (%) <i>Percentage</i>
	(1)	(2)	(3)
1.	Kota Barat	20,07	25,39
2.	Dungingi	4,67	5,91
3.	Kota Selatan	3,05	3,86
4.	Kota Timur	5,15	6,52
5.	Hulonthalangi	14,00	17,71
6.	Dumbo Raya	14,04	17,77
7.	Kota Utara	8,35	10,56
8.	Kota Tengah	4,81	6,09
9.	Sipatana	4,74	6,00
Kota Gorontalo		79,03	100,00
Gorontalo Municipality			

Sumber : Peta Rencana Tata Ruang Wilayah Kota Gorontalo Tahun 2011, Badan Pertanahan Nasional Kota Gorontalo

Source : *Map of the Spatial Plan of Gorontalo in 2011, National Land Agency of Gorontalo Municipality*

Tabel 10.2 Banyaknya Penduduk Menurut Kecamatan dan Jenis Kelamin di Kota Gorontalo, 2016
Table *Number of Population by Subdistrict and Sex in Gorontalo Municipality, 2016*

Kecamatan <i>Subdistrict</i>	Jenis Kelamin (ribu) <i>Sex (thousand)</i>			Rasio Jenis Kelamin <i>Sex Ratio</i>	
	Laki- Laki <i>Male</i>	Perempuan <i>Female</i>	Jumlah <i>Total</i>		
(1)	(2)	(3)	(4)	(5)	
1 Kota Barat	11 359	11 413	22 772	100	
2 Duingingi	11 914	12 082	23 996	99	
3 Kota Selatan	10 168	10 495	20 663	97	
4 Kota Timur	13 401	13 640	27 041	98	
5 Hulonthalangi	8 336	8 311	16 647	100	
6 Dumbo Raya	9 713	9 463	19 176	103	
7 Kota Utara	9 454	9 351	18 805	101	
8 Kota Tengah	13 577	13 903	27 480	98	
9 Sipatana	9 432	9 456	18 888	100	
Kota Gorontalo	2016	97 354	98 114	195 468	99
Gorontalo Municipality	2015	96 404	97 494	193 898	99

Sumber : Dinas Kependudukan dan Catatan Sipil Kota Gorontalo

Source : Department of Population and Civil Records and of Gorontalo Municipality

DATA

MENCERDASKAN BANGSA

— *Enlighten The Nation* —



**BADAN PUSAT STATISTIK
KOTA GORONTALO**

BPS-Statistics of Gorontalo Municipality

Jalan Dewi Sartika No. 21, Kota Tengah, Kota Gorontalo

Telp. (0435)-821956, Fax: (0435)-826644,

E-mail: bps7571@bps.go.id

Homepage: <http://gorontalokota.bps.go.id>