

# KECAMATAN CEPIRING DALAM ANGKA

*Cepiring Subdistrict in Figures*

# 2023



<https://kendalkab.bps.go.id>



**BADAN PUSAT STATISTIK  
KABUPATEN KENDAL**



# KECAMATAN KANGKUNG DALAM ANGKA

*Kangkung Subdistrict in Figures*

# 2023



<https://kendalhab.bps.go.id>



**BADAN PUSAT STATISTIK  
KABUPATEN KENDAL**

**KECAMATAN CEPIRING DALAM ANGKA**  
***Cepiring Subdistrict in Figures***  
**2023**

No. Publikasi/*Publication Number*: 33240.2325

Katalog /*Catalog*:1102001.3324150

Ukuran Buku/*Book Size*: 14,8 cm x 21 cm

Jumlah Halaman/*Number of Pages* : xviii+106 hal/*pages*

Naskah/*Manuscript*:

BPS Kabupaten Kendal

*BPS-Statistics of Kendal Regency*

Penyunting/*Editor*:

BPS Kabupaten Kendal

*BPS-Statistics of Kendal Regency*

Desain Kover/*Cover Design*:

BPS Kabupaten Kendal

*BPS-Statistics of Kendal Regency*

Ilustrasi Kover/*Cover Illustration*:

canva.com

Diterbitkan oleh/*Published by*:

©BPS Kabupaten Kendal*BPS-Statistics of Kendal Regency*

Dicetak oleh/*Printed by*:

BPS Kabupaten Kendal

Dilarang mengumumkan, mendistribusikan, mengomunikasikan, dan/atau menggandakan sebagian atau seluruh isi buku ini untuk tujuan komersil tanpa izin tertulis dari Badan Pusat Statistik Kabupaten Kendal.

*Prohibited to announce, distribute, communicate, and/or copy part or all of this book for commercial purpose without permission from BPS-Statistics Indonesia of Kendal Regency/Municipality.*

**TIM PENYUSUN/TEAM MEMBERS**

**Pengarah/Director**

Dra. Ummi Hastuti, M.Si

**Penanggung Jawab/Persons in Charge**

Dra. Ummi Hastuti, M.Si

**Penyunting/Editors**

Fungsi IPDS BPS Kab. Kendal

**Pengolah Data dan Penulis Naskah/Data Processor and Writers**

Arman Syarif, S.M

**Penata Letak/Layout Designers**

Fungsi IPDS BPS Kabupaten Kendal



## **KONTRIBUTOR DATA/DATA CONTRIBUTORS**

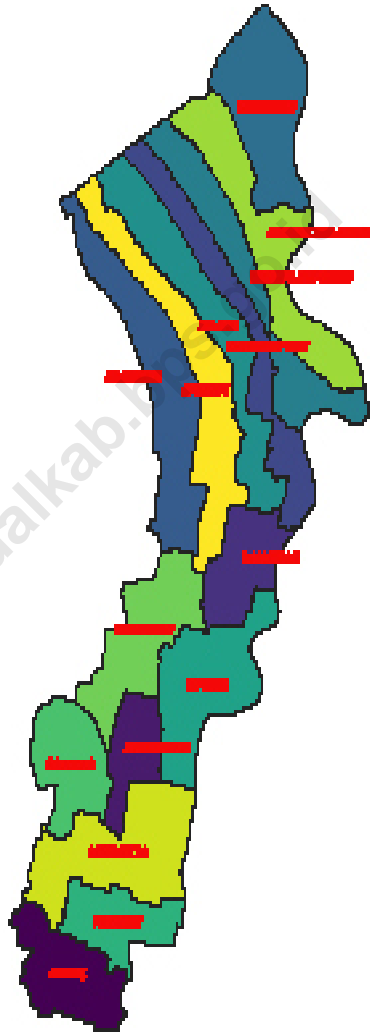
1. Kementerian Agama Kabupaten Kendal/*Ministry of Religious Affair Kendal Regency*
2. Dinas Pendidikan dan Kebudayaan Kabupaten Kendal/*Department of Education and Culture kendal Regency*
3. Dinas Kependudukan dan Pencatatan Sipil/ Kabupaten Kendal/*Department of Population and Civil Population kendal Regency*
4. Kantor Kecamatan Cepiring/*Cepiring Subdistrict Office*
5. Badan Pusat Statistik/*BPS-Statistics Indonesia*

<https://kendalkab.bps.go.id>





**PETA WILAYAH KECAMATAN CEPIRING**  
**MAP OF CEPIRING SUBDISTRICT**





**KEPALA BPS KABUPATEN KENDAL**  
**CHIEF STATISTICIAN OF KENDAL REGENCY**



**Dra. Ummi Hastuti, M.Si**





## KATA PENGANTAR

Publikasi Kecamatan Cepiring Dalam Angka 2023 merupakan publikasi yang diterbitkan oleh Badan Pusat Statistik Kabupaten Kendal. Publikasi ini berisi berbagai data dan informasi terpilih seputar Kecamatan Cepiring untuk membantu pengguna data memahami perkembangan pembangunan serta potensi yang ada di Kecamatan Cepiring

Publikasi Kecamatan Cepiring Dalam Angka 2023 merupakan publikasi yang terbit secara rutin setiap tahun. Analisis yang disajikan berupa analisis sederhana.

Semoga publikasi ini bermanfaat bagi para pengguna data sekaligus dapat memperkaya akan kebutuhan data statistik di Kecamatan Cepiring.

Akhirnya, Saya ucapkan terima kasih yang sebesar-besarnya kepada semua pihak yang telah membantu dalam penerbitan publikasi ini. Saran yang konstruktif sangat kami harapkan demi perbaikan publikasi di masa yang akan datang.

Kendal, September 2023  
Kepala BPS  
Kabupaten Kendal

**Dra. UMMI HASTUTI, M.Si**



## **PREFACE**

*The Publication of Cepiring Subdistrict in Figures 2023 is a publication published by the Central Bureau of Statistics of Kendal Regency. This publication contains selected data and information about Cepiring District to help data users understand development developments and the potential that exists in Cepiring District.*

*The publication of Cepiring Subdistrict in Figures 2023 is a publication that is published regularly every year. The analysis presented is a simple analysis.*

*Hopefully this publication will be useful for data users as well as enrich the statistical data needs in Cepiring District.*

*Finally, I would like to express my deepest gratitude to all those who have helped in the publication of this publication. We really hope for constructive suggestions for the improvement of publications in the future.*

Kendal, September 2023  
Kepala BPS  
Kabupaten Kendal

**Dra. UMMI HASTUTI, M.Si**

## DAFTAR ISI/CONTENTS

	Halaman <i>Page</i>
Kata Pengantar/ <i>Preface</i> .....	xi
Daftar Isi/ <i>Contents</i> .....	xiii
Daftar Tabel/ <i>List of Tables</i> .....	xv
Daftar Gambar/ <i>List of Figures</i> .....	xxiii
Penjelasan Umum/ <i>Explanatory Notes</i> .....	xxv
Daftar Singkatan/ <i>List of Abbreviation</i> .....	xxvii
Geografi dan Iklim/ <i>Geography and Climate</i> .....	1
Pemerintahan/ <i>Government</i> .....	17
Penduduk/ <i>Population</i> .....	27
Sosial dan Kesejahteraan Rakyat/ <i>Social and Welfare</i> .....	37
Pertanian/ <i>Agriculture</i> .....	65
Pariwisata, Transportasi, dan Komunikasi/ <i>Tourism, Transportation and Communication</i> .....	79
Perbankan, Koperasi, dan Perdagangan/ <i>Banking, Cooperative, and Trade</i> .....	93





## DAFTAR TABEL/LIST OF TABLES

Halaman  
Page

### 1. GEOGRAFI DAN IKLIM/GEOGRAPHY AND CLIMATE

#### 1.1 KEADAAN GEOGRAFI GEOGRAPHY CONDITION

1.1.1	Luas Daerah Menurut Desa/Kelurahan di Kecamatan Cepiring, 2022 <i>Total Area by Villages/Kelurahan in Cepiring Subdistrict, 2022.....</i>	8
1.1.2	Jarak ke Ibukota Kecamatan dan Ibukota Kabupaten/Kota Menurut Desa/Kelurahan di Kecamatan Cepiring (km), 2022 <i>Distance to the Subdistrict Capital and Regency/Municipal Capital by Villages/Kelurahan in Cepiring Subdistrict (km), 2022.....</i>	9
1.1.3	Luas Wilayah Kecamatan Cepiring Menurut Jenis Penggunaan, 2022 <i>Area of Cepiring Subdistrict by Type of Use, 2022.....</i>	10
1.1.4	Luas Lahan Sawah dan Jenis Pengairannya Menurut Desa di Kecamatan Cepiring (km), 2022 <i>Total Area of Agricultural Field and Type of Irrigation by Villages in Cepiring Subdistrict (km), 2022.....</i>	11
1.1.5	Luas Lahan Bukan Sawah Menurut Desa di Kecamatan Cepiring (ha), 2022 <i>Total Area of Non-Agricultural Field by Villages in Cepiring Subdistrict (ha), 2022.....</i>	13
1.1.6	Luas Lahan Bukan Pertanian Menurut Desa di Kecamatan Cepiring (ha), 2022 <i>Total Area of Non-Agricultural Land by Villages in Cepiring Subdistrict (ha), 2022.....</i>	15

#### 1.2 KEADAAN IKLIM CLIMATE CONDITION

1.2.1	Pengamatan Unsur Iklim Menurut Bulan, 2022 <i>Observation of Climate Elements by Month, 2022.....</i>	16
-------	--	----

<b>2.</b>	<b>PEMERINTAHAN/GOVERNMENT</b>	
<b>2.1</b>	<b>WILAYAH ADMINISTRATIF ADMINISTRATIVE AREA</b>	
2.1.1	Jumlah Rukun Warga (RW) dan Rukun Tetangga (RT) Menurut Desa/Kelurahan di Kecamatan Cepiring, 2022 <i>Number of Rukun Warga and Rukun Tetangga by Villages'/Kelurahan in Cepiring Subdistrict, 2022</i> .....	24
<b>2.2</b>	<b>SUMBER DAYA MANUSIA HUMAN RESOURCES</b>	
2.2.1	Jumlah Aparatur Pemerintah Kecamatan Cepiring Menurut Jenis Kelamin, 2022 <i>Number of Cepiring District Government Apparatuses by Gender, 2022</i> .....	25
2.2.2	Jumlah Aparatur Pemerintah Kecamatan Cepiring Menurut Tingkat Pendidikan dan Jenis Kelamin, 2022 <i>Number of Cepiring District Government Apparatusess According to Education Level and Sex, 2022</i> .....	26
<b>3.</b>	<b>PENDUDUK/POPULATION</b>	
3.1	Penduduk, Distribusi Persentase Penduduk, Kepadatan Penduduk, Rasio Jenis Kelamin Penduduk Menurut Desa/Kelurahan di Kecamatan Cepiring, 2022 <i>Population, Percentage Distribution of Population, Population Density, and Population Sex Ratio by Villages/Kelurahan in Cepiring Subdistrict, 2022</i> .....	34
3.2	Jumlah Penduduk Menurut Kelompok Umur dan Jenis Kelamin di Kecamatan Cepiring, 2022 <i>Population by Age Groups and Sex in Cepiring Subdistrict, 2022</i> .....	36
<b>4.</b>	<b>SOSIAL DAN KESEJAHTERAAN RAKYAT/SOCIAL AND WELFARE</b>	
<b>4.1</b>	<b>PENDIDIKAN EDUCATION</b>	

4.1.1	Banyaknya Desa <sup>1</sup> /Kelurahan yang Memiliki Fasilitas Sekolah Menurut Tingkat Pendidikan di Kecamatan Cepiring, 2020–2022 <i>Number of Villages<sup>1</sup>/Kelurahan Having Educational Facilities by Educational Level in Cepiring Subdistrict, 2020–2022</i> .....	44
4.1.2	Jumlah Sekolah Menurut Tingkat Pendidikan di Kecamatan Cepiring, 2021/2022 dan 2022/2023 <i>Number of Schools by Educational Level in Cepiring Subdistrict, 2021/2022 and 2022/2023</i> .....	45
4.1.3	Jumlah Guru Menurut Tingkat Pendidikan di Kecamatan Cepiring, 2021/2022 dan 2022/2023 <i>Number of Teachers by Educational Level in Cepiring Subdistrict, 2021/2022 and 2022/2023</i> .....	46
4.1.4	Jumlah Murid Menurut Tingkat Pendidikan di Kecamatan Cepiring, 2021/2022 dan 2022/2023 <i>Number of Pupils by Educational Level in Cepiring Subdistrict, 2021/2022 and 2022/2023</i> .....	47
<b>4.2</b>	<b>KESEHATAN HEALTH</b>	
4.2.1	Banyaknya Desa <sup>1</sup> /Kelurahan yang Memiliki Sarana Kesehatan Menurut Jenis Sarana Kesehatan di Kecamatan Cepiring, 2020–2022 <i>Number of Villages<sup>1</sup>/Kelurahan Health Facilities by Type of Health Facilities in Cepiring Subdistrict, 2020–2022</i> .....	48
4.2.2	Banyaknya Warga Penderita Kekurangan Gizi Menurut Desa/ Kelurahan di Kecamatan Cepiring, 2021 <i>Number of People with Malnutrition by Villages/Kelurahan in Cepiring Subdistrict, 2021</i> .....	49
<b>4.3</b>	<b>PERUMAHAN DAN LINGKUNGAN HOUSING AND ENVIRONMENT</b>	
4.3.1	Banyaknya Desa <sup>1</sup> /Kelurahan Menurut Sumber Air Minum Sebagian Besar Keluarga di Kecamatan Cepiring, 2020–2022 <i>Number of Villages<sup>1</sup>/Kelurahan by Drinking Water Source of Majority Family in Cepiring Subdistrict, 2020–2022</i> .....	50

4.3.2	Banyaknya Keluarga Menurut Desa/Kelurahan dan Jenis Pengguna Listrik di Kecamatan Cepiring, 2022 <i>Number of Family by Villages/Kelurahan and Type of Electricity Consumer in Cepiring Subdistrict, 2022.....</i>	51
4.3.3	Banyaknya Desa <sup>1</sup> /Kelurahan Menurut Sumber Penerangan Jalan Utama Desa/Kelurahan di Kecamatan Cepiring, 2020–2022 <i>Number of Villages<sup>1</sup>/Kelurahan by Source of Villages/Kelurahan's Main Street Illumination in Cepiring Subdistrict, 2020–2022.....</i>	52
4.3.4	Banyaknya Desa <sup>1</sup> /Kelurahan Menurut Penggunaan Fasilitas Tempat Buang Air Besar Sebagian Besar Keluarga di Kecamatan Cepiring, 2020–2022 <i>Number of Villages<sup>1</sup>/Kelurahan by Toilet Facility Used by Majority Family in Cepiring Subdistrict, 2020–2022.....</i>	53
<b>4.4</b>	<b>AGAMA DAN SOSIAL LAINNYA</b> <b>RELIGION AND OTHER SOCIAL AFFAIRS</b>	
4.4.1	Jumlah Tempat Peribadatan Menurut Desa/Kelurahan di Kecamatan Cepiring, 2022 <i>Number of Worship Places by Villages/Kelurahan in Cepiring Subdistrict, 2022.....</i>	54
4.4.2	Banyaknya Kejadian Bencana Alam Menurut Desa/Kelurahan dan Jenis Bencana Alam di Kecamatan Cepiring, 2021 <i>Number of Natural Disaster Events by Villages/Kelurahan and Type of Natural Disaster in Cepiring Subdistrict, 2021.....</i>	55
4.4.3	Banyaknya Korban Jiwa Akibat Bencana Alam Menurut Desa/Kelurahan dan Jenis Bencana Alam di Kecamatan Cepiring, 2021 <i>Number of Fatalities Due to Natural Disasters by Villages/Kelurahan and Type of Natural Disaster in Cepiring Subdistrict, 2021.....</i>	58
4.4.4	Keberadaan Fasilitas/Upaya Antisipasi/Mitigasi Bencana Alam Menurut Desa/Kelurahan di Kecamatan Cepiring, 2022 <i>Existence of Facilities/Efforts for Anticipation/Mitigation of Natural Disasters by Villages/Kelurahan by Villages/Kelurahan in Cepiring Subdistrict, 2022.....</i>	61
4.4.5	Banyaknya Desa/Kelurahan yang Memiliki Kelompok Kegiatan Olahraga Menurut Jenis Olahraga dan Ketersediaan Fasilitas/Lapangan Olahraga di Kecamatan Cepiring, 2022	

<i>Number of Villages/Kelurahan Having Sport Activities Groups by Type of Sport and Availability of Sport Facilities/Fields in Cepiring Subdistrict, 2022</i> .....	63
---	----

## 5. PERTANIAN/AGRICULTURE

5.1	Luas Panen Tanaman Sayuran dan Buah-buahan Semusim Menurut Jenis Tanaman di Kecamatan Cepiring (ha), 2019–2022 <i>Harvested Area of Seasonal Vegetables and Fruits by Kind of Plant in Cepiring Subdistrict (ha), 2019–2022</i> .....	72
5.2	Produksi Tanaman Sayuran dan Buah-buahan Semusim Menurut Jenis Tanaman di Kecamatan Cepiring (kuintal), 2019–2022 <i>Production of Seasonal Vegetables and Fruits by Kind of Plant in Cepiring Subdistrict (quintal), 2019–2022</i> .....	73
5.3	Luas Panen Tanaman Biofarmaka Menurut Jenis Tanaman di Kecamatan Cepiring (m <sup>2</sup> ), 2019–2022 <i>Harvested Area of Medicinal Plants by Kind of Plant in Cepiring Subdistrict (m<sup>2</sup>), 2019–2022</i> .....	74
5.4	Produksi Tanaman Biofarmaka Menurut Jenis Tanaman di Kecamatan Cepiring (kg), 2019–2022 <i>Production of Medicinal Plants by Kind of Plant in Cepiring Subdistrict (kg), 2019–2022</i> .....	75
5.5	Luas Panen Tanaman Hias Menurut Jenis Tanaman di Kecamatan Cepiring (m <sup>2</sup> ), 2019–2022 <i>Harvested Area of Ornamental Plants by Kind of Plant in Cepiring Subdistrict (m<sup>2</sup>), 2019–2022</i> .....	76
5.6	Produksi Tanaman Hias Menurut Jenis Tanaman di Kecamatan Cepiring (tangkai), 2019–2022 <i>Production of Ornamental Plants by Kind of Plant n Cepiring Subdistrict (stalks), 2019–2022</i> .....	77
5.7	Produksi Buah-Buahan dan Sayuran Tahunan Menurut Jenis Tanaman di Kecamatan Cepiring (kuintal), 2019–2022 <i>Production of Annual Fruits and Vegetables by Kind of Plant in Cepiring Subdistrict (quintal), 2019–2022</i> .....	78

<b>6.</b>	<b>PARIWISATA, TRANSPORTASI, DAN KOMUNIKASI/TOURISM, TRANSPORTATION, AND COMMUNICATION</b>	
<b>6.1</b>	<b>PARIWISATA TOURISM</b>	
6.1.1	Jumlah Sarana Akomodasi Menurut Desa/Kelurahan dan Jenis Akomodasi di Kecamatan Cepiring, 2022 <i>Number of Accomodation Facilities by Villages/Kelurahan and Type of Accomodation in Cepiring Subdistrict, 2022 .....</i>	86
<b>6.2</b>	<b>TRANSPORTASI TRANSPORTATION</b>	
6.2.1	Prasarana dan Sarana Transportasi Antar Desa/Kelurahan Menurut Desa/Kelurahan di Kecamatan Cepiring, 2022 <i>Inter-Villages/Kelurahan Transportation Infrastructure and Facilities by Villages/Kelurahan in Cepiring Subdistrict, 2022 .....</i>	87
<b>6.3</b>	<b>KOMUNIKASI COMMUNICATION</b>	
6.3.1	Keberadaan Kantor Pos/Pos Pembantu/Rumah Pos, Pos Keliling, dan Perusahaan/Agen Jasa Ekspedisi Swasta Menurut Desa/Kelurahan di Kecamatan Cepiring, 2022 <i>Number of Post Office/Subsidiary of Post Office, Mobile Portal Service, Private Expedition Service Company by Villages/Kelurahan in Cepiring Subdistrict, 2022 .....</i>	89
6.3.2	Jumlah Menara Telepon seluler dan Operator Layanan Komunikasi Telepon Seluler Menurut Desa/Kelurahan di Kecamatan Cepiring, 2022 <i>Number of Base Transceiver Station (BTS) and Cellular Phone Communication Service Operators by Villages/Kelurahan in Cepiring Subdistrict, 2022 .....</i>	90
6.3.3	Kekuatan Sinyal Telepon Seluler dan Jenis Sinyal Internet Telepon Seluler Menurut Desa/Kelurahan di Kecamatan Cepiring, 2022 <i>The Strenght of Celular Phone Signal by Villages/Kelurahan in Cepiring Subdistrict, 2022 .....</i>	91

**PERBANKAN, KOPERASI, DAN PERDAGANGAN/BANKING,  
COOPERATIVE, AND TRADE**

7.1	Banyaknya Sarana Lembaga Keuangan Bank Menurut Desa dan Jenis Bank di Kecamatan Cepiring, 2021 <i>Number of Bank by Villages and Type of Bank in Cepiring District, 2021</i> .....	100
7.2	Banyaknya Koperasi Aktif Menurut Menurut Desa dan Jenis Koperasi di Kecamatan Cepiring, 2021 <i>Number of Cooperative by Villages and Type of Cooperative in Cepiring District, 2021</i> .....	101
7.3	Banyaknya Sarana Perdagangan Menurut Desa dan Jenis Sarana Perdagangan di Kecamatan Cepiring, 2021 <i>Number of Trade Facilities by Villages and Type of Trade Facilities in Cepiring District, 2021</i> .....	103

<https://kendalkab.bps.go.id>



## PENJELASAN UMUM/EXPLANATORY NOTES

Tanda-tanda, satuan-satuan, dan lain-lainnya yang digunakan dalam publikasi ini adalah sebagai berikut:

*Symbols, measurement units, and acronyms which are used in this publication, are as follows:*

### 1. TANDA-TANDA/SYMBOLS

Data tidak tersedia/Data not available .....	: ...
Tidak ada atau nol /Null or zero .....	: -
Data dapat diabaikan/Data negligible .....	: 0
Tanda decimal/Decimal point .....	: ,
Data tidak dapat ditampilkan/Not applicable .....	: NA
Angka estimasi/Estimated figures .....	: e
Angka diperbaiki/Revised figures .....	: r
Angka sementara/Preliminary figures .....	: x
Angka sangat sementara/Very preliminary figures .....	: xx
Angka sangat sangat sementara/Very very preliminary figures .....	: xxx

### 2. SATUAN/UNITS

barel/barrel .....	: 158,99 liter/litres = 1/6,2898 m <sup>3</sup>
hektar (ha)/hectare (ha) .....	: 10 000 m <sup>2</sup>
kilometer (km)/kilometres (km) .....	: 1 000 meter/meters (m)
knot/knot .....	: 1,8523 km/jam (km/hour)
kuintal/quintal .....	: 100 kg
KWh .....	: 1 000 Watt hour
MWh .....	: 1 000 KWh
liter (untuk beras)/litre (for rice) .....	: 0,80 kg
MMSCF .....	: 1/35,3 m <sup>3</sup>
metrik ton (m.ton)/metric ton (m. ton) .....	: 0,98421 long ton = 1 000 kg
ons/ounce .....	: 28,31 gram/grams
ton .....	: 1 000 kg

Satuan lain: buah, dus, butir, helai/lembar, kaleng, batang, pulsa, ton kilometer (ton-km), jam, menit, persen (%).

*Other units: unit, pack, pieces, sheet, tin, pulse, ton-kilometres(ton-km), hour, minute, percent (%).*

Perbedaan angka di belakang koma disebabkan oleh pembulatan angka.  
*The difference in decimal numbers is caused by rounding.*



## DAFTAR SINGKATAN/ LIST OF ABBREVIATIONS

SI	: Stasiun Iklim
SIMPK	: Stasiun Meteorologi Pertanian Khusus
t.t	: Tempat tidur
BCG	: Bacillus Calmette Guerin
DPT	: Difteri, Pertusis, Tetanus
TT	: Tetanus Toxoid
IOT	: Industri Obat Tradisional/ <i>Traditional Medicine Industry</i>
IKOT	: Industri Kecil Obat Tradisional/ <i>Traditional Medicine Small</i>
Alkes	: Alat kesehatan/ <i>Health Kits</i>
PKRT	: Perbekalan Kesehatan Rumah tangga/ <i>Household Health Logistics</i>
Kompl	: Komplemen/ <i>Complement</i>
IRTP	: Industri Pangan Produksi Rumah Tangga/ <i>Foods Home Industry</i>
PBF	: Pedagang Besar Farmasi/ <i>Pharmacy Whole-seller</i>
GFK	: Gudang Farmasi Kab/Kota/Regency/ <i>Municipality Pharmacy Warehouse</i>
RB	: Rumah Bersalin/ <i>Delivery House</i>
Pustu	: Puskesmas pembantu/ <i>Auxiliary Public Health Center</i>
BP	: Balai Pengobatan/ <i>Polyclinic</i>
TPS	: Tempat Pembuangan Sementara / <i>landfill</i>
Jamkesmas	: Jaminan kesehatan masyarakat miskin/ <i>Poor public health insurance</i>
PJKMU	: Program Jaminan Kesehatan Masyarakat Umum
SIUP	: Surat Ijin Usaha Perdagangan/ <i>Trading Permission Letter</i>
TDP	: Tanda Daftar Perusahaan/ <i>Company Registration Identity</i>
API	: Angka Pengenal Importir/ <i>Importer's Identity Number</i>



# GEOGRAFI

## *KECAMATAN CEPIRING*

Luas Wilayah  
Kecamatan Cepiring :  
**30,07 km<sup>2</sup>**

**KECAMATAN  
KANGKUNG**

**KECAMATAN  
PATEBON**

**KECAMATAN GEMUH**

**LAUT JAWA**





**PENJELASAN TEKNIS**

1. Kecamatan Cepiring merupakan salah satu Kecamatan yang terletak di sebelah selatan Kabupaten Kendal.
2. Secara astronomis, Kecamatan Cepiring terletak antara  $109^{\circ} 52'24'' - 110^{\circ} 09' 48''$  Bujur Timur dan  $1^{\circ} 08' 00'' - 1^{\circ} 20' 00''$  Lintang Selatan.
3. Kecamatan Cepiring terdiri dari 15 desa, yaitu : Pandes, Podosari, Botomulyo, Gondang, Karangsono, Cepiring, Karangayu, Sidomulyo, Damarsari, Juwiring, Kaliayu, Kalirandugede, Korowelangkulon, Korowelanganyar dan Margorejo.
4. Berdasarkan posisi geografinya, wilayah Kecamatan Cepiring memiliki batas-batas: Utara - Laut Jawa; Timur - Kecamatan Patebon; Selatan - Kecamatan Gemuh; Barat - Kecamatan Kangkung.
5. Secara umum, wilayah Kecamatan Cepiring merupakan daerah dataran rendah dengan ketinggian antara 0 - 11 meter dpl, yang meliputi 15 desa.

**TECHNICAL NOTES**

1. *Cepiring Subdistrict is one of the Subdistricts located in the south of Kendal Regency.*
2. *Astronomically, Cepiring Subdistrict is located between  $109^{\circ} 52'24'' - 110^{\circ} 09' 48''$  East Longitude and  $1^{\circ} 08' 00'' - 1^{\circ} 20' 00''$  South Latitude.*
3. *The Cepiring Subdistrict consists of 15 villages, namely: Pandes, Podosari, Botomulyo, Gondang, Karangsono, Cepiring, Karangayu, Sidomulyo, Damarsari, Juwiring, Kaliayu, Kalirandugede, Korowelangkulon, Korowelanganyar dan Margorejo.*
4. *Based on its geographical position, the Cepiring District area has boundaries: North - Java Sea; East - Patebon District; South - Gemuh District; West - Kangkung District.*
5. *In general, the Cepiring District area is a lowland area with an altitude of between 0 - 11 meters above sea level, which includes 15 villages.*

<https://kendalkab.bps.go.id>



**ULASAN**

Luas Kecamatan Cepiring sebesar 30,07 km<sup>2</sup>. Desa Korowelanganyar merupakan desa terluas di Kecamatan Cepiring dengan luas 3,55 km<sup>2</sup> atau sekitar 11,81 persen dari total luas Kecamatan Cepiring. Desa Karangsono merupakan desa dengan luas terkecil di Kecamatan Cepiring dengan luas 0,96 km<sup>2</sup> atau kurang dari 4 persen dari total luas Kecamatan Cepiring.

Sebagian besar wilayah Kecamatan Cepiring digunakan sebagai lahan bukan pertanian yang berupa rumah/bangunan, hutan negara, rawa-rawa dan lainnya yaitu mencapai 14,10 Km<sup>2</sup> selebihnya untuk lahan sawah sebesar 12,79 Km<sup>2</sup> dan lahan bukan sawah sebesar 3,18Km<sup>2</sup>

Iklim di Kecamatan Cepiring tergambar dari jumlah hari dan curah hujan di kecamatan tersebut. Hari dan curah hujan tertinggi terjadi pada bulan Februari, yaitu 21 hari hujan dan 394 mm curah hujan. Bulan dengan hari dan curah hujan terendah adalah bulan Agustus yaitu 4 hari hujan dan 16 mm curah hujan.

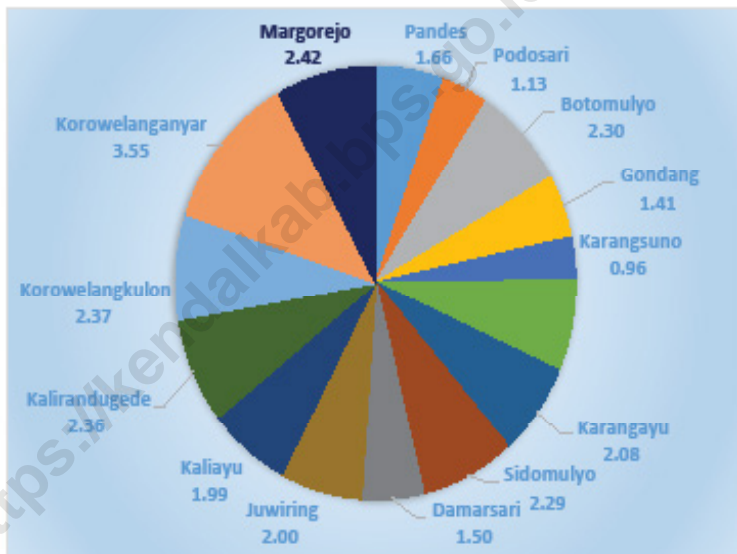
**DESCRIPTION**

*The area of Cepiring District is 30.07 km<sup>2</sup>. Korowelanganyar Village is the largest village in Cepiring District with an area of 3.55 km<sup>2</sup> or around 11.81 percent of the total area of Cepiring District. Karangsono Village is the village with the smallest area in Cepiring District with an area of 0.96 km<sup>2</sup> or less than 4 percent of the total area of Cepiring District.*

*Most of the Cepiring Subdistrict area is used as non-agricultural land in the form of houses/buildings, state forests, swamps and others, reaching 14.10 km<sup>2</sup>, the rest for paddy fields of 12.79 km<sup>2</sup> and non-rice fields of 3.18 km<sup>2</sup>.*

*The climate in Cepiring District is illustrated by the number of days and rainfall in the District. The highest days and rainfall occurred in February, namely 21 rainy days and 394 mm of rainfall. The month with the lowest days and precipitation is August, with 4 rainy days and 16 mm of rainfall.*

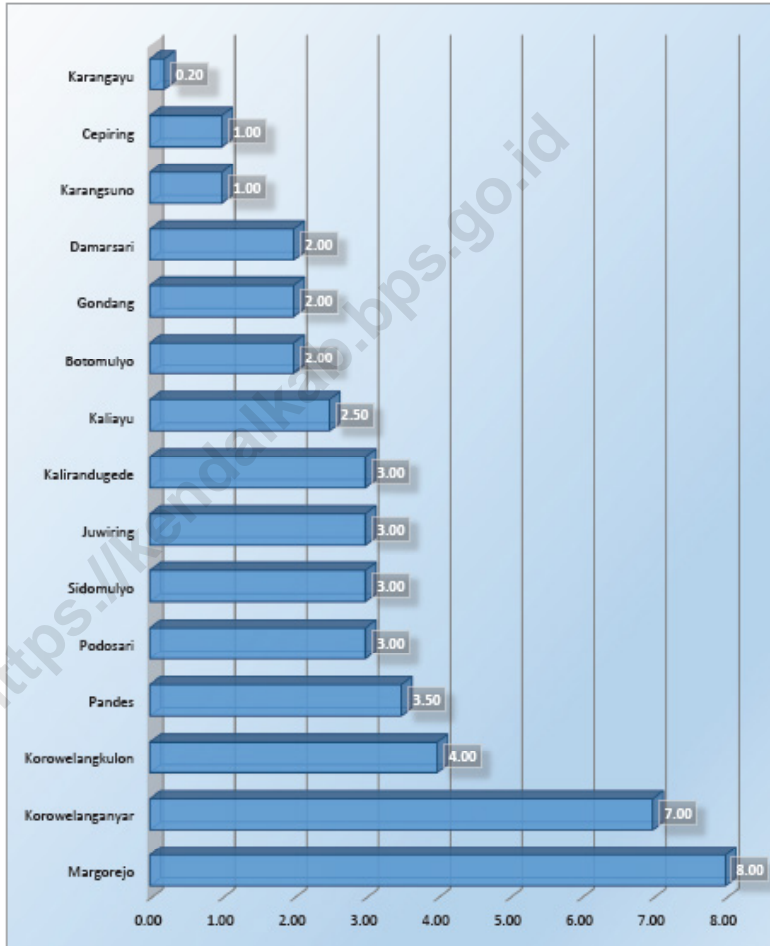
**Gambar 1.1** Luas Daerah menurut Desa (%), 2022  
**Figures** Total Area by Village (%), 2022



Sumber/Source : Kantor Kecamatan Cepiring

**Gambar** 1.2  
**Figures**

**Jarak ke Ibukota Kecamatan Menurut Desa di Kecamatan Cepiring (km), 2022**  
*Distance to the Subdistrict Capital by Village/Kelurahan in Cepiring Subdistrict (km), 2022*



Sumber/Source : BPS,PendataanPotensiDesa(PODES)2021/BPS\_StatisticsIndonesia,VillagePotentialDataCollecting2021

## 1.1 KEADAAN GEOGRAFI GEOGRAPHY CONDITION

**Tabel 1.1.1 Luas Daerah Menurut Desa di Kecamatan Cepiring, 2022**  
**Table Total Area by Villages in Cepiring Subdistrict, 2022**

Desa Village	Luas Total Area (km <sup>2</sup> /sq.km)	Persentase terhadap Luas Kecamatan PercentagetetoSubdistrictArea
(1)	(2)	(3)
[001] Pandes	1,66	5,52
[002] Podosari	1,13	3,76
[003] Botomulyo	2,30	7,65
[004] Gondang	1,41	4,69
[005] Karangsono	0,96	3,19
[006] Cepiring	2,05	6,82
[007] Karangayu	2,08	6,92
[008] Sidomulyo	2,29	7,62
[009] Damarsari	1,50	4,99
[010] Juwiring	2,00	6,65
[011] Kaliayu	1,99	6,62
[012] Kalirandugede	2,36	7,85
[013] Korowelangkulon	2,37	7,88
[014] Korowelanganyar	3,55	11,81
[015] Margorejo	2,42	8,05
<b>Kecamatan Cepiring Cepiring Subdistrict</b>	<b>30,07</b>	<b>100</b>

Sumber/Source: BPS, Pendataan Potensi Desa (PODES) 2021/BPS\_Statistics Indonesia, Village Potential Data Collecting 2021

**Tabel**  
**Table** 1.1.2

**Jarak ke Ibukota Kecamatan dan Ibukota Kabupaten Menurut Desa di Kecamatan Cepiring (km), 2022**  
*Distance to the Subdistrict Capital and Regency Capital by Villages in Cepiring Subdistrict (km), 2022*

Desa Village	Jarak ke Ibukota Kecamatan Distance to Subdistrict Capital	Jarak ke Ibukota Kabupaten/Kota Distance to Regency/Municipal Capital
(1)	(2)	(3)
[001] Pandes	3,50	11
[002] Podosari	3	9
[003] Botomulyo	2	9
[004] Gondang	2	8
[005] Karangsono	1	8
[006] Cepiring	1	6
[007] Karangayu	0,20	9
[008] Sidomulyo	3	8
[009] Damarsari	2	7
[010] Juwiring	3	8
[011] Kaliayu	2	9
[012] Kalirandugede	3	9
[013] Korowelangkulon	4	11
[014] Korowelanganyar	7	12
[015] Margorejo	8	13

Sumber/Source: BPS, Pendataan Potensi Desa (PODES) 2021/BPS\_Statistics Indonesia, Village Potential Data Collecting 2021

**Tabel 1.1.3**      **Luas Wilayah Kecamatan Cepiring Menurut Jenis Penggunaan, 2022**  
**Table**              **Area of Cepiring Subdistrict by Type of Use, 2022**

Desa Village	Luas (km <sup>2</sup> ) Area (square.km)	Persentase Percentage
(1)	(2)	(3)
Lahan Sawah Agricultural Field	12,79	42,53
Lahan Bukan Sawah Nonagricultural Field	3,18	10,56
Lahan Bukan Pertanian Non-Agricultural Land	14,10	46,91
<b>Kecamatan Cepiring Cepiring Subdistrict</b>	<b>30,07</b>	<b>100</b>

Sumber/Source: BPS,PendataanPotensiDesa(PODES)2021/BPS\_StatisticsIndonesia,VillagePotentialDataCollecting2021

**Tabel**  
**Table** 1.1.4

**Luas Lahan Sawah dan Jenis Pengairannya Menurut Desa di Kecamatan Cepiring (ha), 2022**  
**Total Area of Agricultural Field and Type of Irrigation by Villages in Cepiring Subdistrict (ha), 2022**

Desa Village	Lahan Sawah Irigasi Irrigated Agricultural Field			
	Irigasi Teknis Technical Irrigation	Irigasi Setengah Teknis Semi-Technical Irrigation	Irigasi Sederhana Simple Irrigation	Irigasi Desa Village Irrigation
(1)	(2)	(3)	(4)	(5)
[001] Pandes	84,000	0	0	0
[002] Podosari	70,550	0	0	0
[003] Botomulyo	94,900	0	0	0
[004] Gondang	68,200	0	0	0
[005] Karangsono	54,200	0	0	0
[006] Cepiring	42,940	0	0	0
[007] Karangayu	94,480	0	0	0
[008] Sidomulyo	138,445	0	0	0
[009] Damarsari	69,021	0	0	0
[010] Juwiring	110,880	0	0	0
[011] Kaliayu	99,302	0	0	0
[012] Kalirandugede	71,212	0	0	0
[013] Korowelangkulon	82,313	0	0	0
[014] Korowelanganyar	119,250	0	0	0
[015] Margorejo	79,248	0	0	0
<b>Kecamatan Cepiring Cepiring Subdistrict</b>	<b>1 278,94</b>	<b>0</b>	<b>0</b>	<b>0</b>

Lanjutan Tabel/*Continued Table 1.1.4*

Desa Village	Lahan Sawah Non Irigasi Non-Irrigated Agricultural Field		
	Tadah Hujan Rainfed	Rawa Pasang Surut Tidal Swamp	Rawa Lebak Lebak Swamp
(1)	(6)	(7)	(8)
[001] Pandes	0	0	0
[002] Podosari	0	0	0
[003] Botomulyo	0	0	0
[004] Gondang	0	0	0
[005] Karangsono	0	0	0
[006] Cepiring	0	0	0
[007] Karangayu	0	0	0
[008] Sidomulyo	0	0	0
[009] Damarsari	0	0	0
[010] Juwiring	0	0	0
[011] Kaliayu	0	0	0
[012] Kalirandugede	0	0	0
[013] Korowelangkulon	0	0	0
[014] Korowelanganyar	0	0	0
[015] Margorejo	0	0	0
<b>Kecamatan Cepiring Cepiring Subdistrict</b>	<b>0</b>	<b>0</b>	<b>0</b>

Sumber/Source: Petugas Penyuluhan Pertanian Kec. Cepiring/ *District Agricultural Extension Officer, Cepiring*



**Tabel**  
**Table** 1.1.5

**Luas Lahan Bukan Sawah Menurut Desa di Kecamatan Cepiring (ha), 2022**  
**Total Area of Non-Agricultural Field by Villages in Cepiring Subdistrict (ha), 2022**

Desa Village	Tegal/Kebun Farms/Moors	Ladang/Huma Field	Perkebunan Planters	Hutan Rakyat Community Forest
(1)	(2)	(3)	(4)	(5)
[001] Pandes	18,00	0	0	0
[002] Podosari	0	0	0	0
[003] Botomulyo	40,30	0	0	0
[004] Gondang	0	0	0	0
[005] Karangsono	0	0	0	0
[006] Cepiring	0	0	0	0
[007] Karangayu	0	0	0	0
[008] Sidomulyo	0	0	0	0
[009] Damarsari	0	0	0	0
[010] Juwiring	10	0	0	0
[011] Kaliayu	17,52	0	0	0
[012] Kalirandugede	22,22	0	0	0
[013] Korowelankulon	15,00	0	0	0
[014] Korowelanganyar	0	0	0	0
[015] Margorejo	8,50	0	0	0
<b>Kecamatan Cepiring Cepiring Subdistrict</b>	<b>131,54</b>	<b>0</b>	<b>0</b>	<b>0</b>

Lanjutan Tabel/Continued Table 1.1.5

Desa Village	Padang Pengembalaan Paturage	Hutan Negara National Forest	Sementara Tidak Diusahakan Temporarily Not Attempted	Kolam/ Tebat/ Empang Pond	Lainnya Others
(1)	(6)	(7)	(8)	(9)	(10)
[001] Pandes	0	0	0	0,01	0
[002] Podosari	0	0	0	0,04	0
[003] Botomulyo	0	0	0	0,04	0
[004] Gondang	0	0	0	0,04	0
[005] Karangsono	0	0	0	0,04	0
[006] Cepiring	0	0	0	0,03	0
[007] Karangayu	0	0	0	0,17	0
[008] Sidomulyo	0	0	0	0,13	0
[009] Damarsari	0	0	0	0,02	0
[010] Juwiring	0	0	0	0	0
[011] Kaliayu	0	0	0	0,01	0
[012] Kalirandugede	0	0	0	0,01	0
[013] Korowelangkulon	0	0	0	0	0
[014] Korowelanganyar	0	0	0	0,13	0
[015] Margorejo	0	0	0	0	0
<b>Kecamatan Cepiring Cepiring Subdistrict</b>	<b>0</b>	<b>0</b>	<b>0</b>	<b>0,67</b>	<b>0</b>

Sumber/Source: Petugas Penyuluhan Pertanian Kec. Cepiring/ District Agricultural Extension Officer. Cepiring

**Tabel**  
**Table** 1.1.6

**Luas Lahan Bukan Pertanian Menurut Desa di Kecamatan Cepiring (ha), 2022**  
**Total Area of Non-Agricultural Land by Villages in Cepiring Subdistrict, 2022**

Desa Village	Rumah, Bangunan Properties	Rawa-rawa Swamp	Lainnya Others
(1)	(2)	(3)	(4)
[001] Pandes	21,35	0	42,64
[002] Podosari	21,35	0	21,06
[003] Botomulyo	66,53	0	28,23
[004] Gondang	36,73	0	36,03
[005] Karangsono	24,15	0	17,62
[006] Cepiring	89,17	0	72,86
[007] Karangayu	57,71	0	55,65
[008] Sidomulyo	50,10	0	17,03
[009] Damarsari	27,70	0	53,26
[010] Juwiring	53,95	0	-2,83
[011] Kaliayu	30,80	0	13,37
[012] Kalirandugede	65,75	0	51,76
[013]Korowelangkulon	37,98	0	81,13
[014]Korowelanganyar	81,05	0	134,14
[015] Margorejo	39,30	0	84,96
<b>Kecamatan Cepiring Cepiring Subdistrict</b>	<b>703,61</b>	<b>0</b>	<b>706,88</b>

## 1.2 KEADAAN IKLIM CLIMATE CONDITION

**Tabel** 1.2.1 **Pengamatan Unsur Iklim Menurut Bulan, 2022**  
**Table** *Observation of Climate Elements by Month, 2022*

Bulan Month	Jumlah Curah Hujan Number of Precipitation (mm)	Jumlah Hari Hujan (hari) Number of Rainy Days (day)
(1)	(2)	(3)
Januari/January	344	15
Februari/February	394	21
Maret/March	152	12
April/April	245	11
Mei/May	293	10
Juni/June	214	10
Juli/July	121	7
Agustus/August	16	4
September/September	135	11
Oktober/October	275	8
November/November	230	15
Desember/December	348	12

Sumber/Source: Pengairan Ranting Kecamatan Cepiring/ *Branch Irrigation, Cepiring District*



# PEMERINTAHAN

KECAMATAN CEPIRING

**DESA** ✨

**15**



**DUSUN/DUKUH**

**40**

**RW**

**53**

**RT** ✨

**323**





**PENJELASAN TEKNIS****TECHNICAL NOTES**

- |  |  |
|--|--|
| <p>1. Pemerintahan Indonesia menganut sistem presidensial yang berdasarkan Pancasila. Pancasila tersiri atas lima dasar, yaitu : 1. Ketuhanan Yang Maha Esa; 2. Kemanusiaan yang adil dan beradab; 3. Persatuan Indonesia; 4. Kerakyatan yang dipimpin oleh hikmat kebijaksanaan dalam permusyawaratan perwakilan; 5. Keadilan sosial bagi seluruh Rakyat Indonesia.</p> | <p>1. <i>The Indonesian Government follows the presidential system based on the Five Principles (Pancasila). Pancasila consists of five principles, namely : 1. The Belief in One God; 2. A just and civilized humanism; 3. Unity of Indonesia; 4. Democratic citizenship led by wise guidance born of representative consultant; 5. Social just for all the people of Indonesia</i></p> |
| <p>2. Secara administrasi, Kecamatan Cepiring terbagi atas desa, dusun/dukuh, rukun warga, dan rukun tetangga.</p>   | <p>2. <i>Administratively, Cepiring District is divided into villages, hamlets/hamlets, neighborhood associations, and neighborhood associations.</i></p>  |
| <p>3. Dalam penyelenggaraan tata pemerintahan, Kecamatan Cepiring terbagi atas aparatur pemerintahan tingkat kecamatan dan aparatur pemerintahan tingkat desa.</p>   | <p>3. <i>In administering governance, the Cepiring District is divided into district-level government apparatus and village-level government apparatus.</i></p>  |





**ULASAN**

Secara administrasi, Kecamatan Cepiring terbagi menjadi 15 (Lima belas) desa. Jumlah Rukun Warga sebanyak 53 RW dan jumlah Rukun Tetangga sebanyak 323 RT.

Jumlah Pegawai Pemerintah Daerah di Kecamatan Cepiring Tahun 2022 adalah 141 orang yang terdiri dari 119 laki-laki dan 22 perempuan. Jumlah Pegawai Pemerintah Daerah terbesar ada di pemerintah desa Botomulyo sebanyak 11 laki-laki dan 2 perempuan.

Sebagian besar pegawai mempunyai tingkat pendidikan SMA (88 laki-laki dan 12 perempuan) dan hanya sedikit yang mempunyai tingkat pendidikan S2 (1 laki-laki dan 0 perempuan).

**DESCRIPTION**

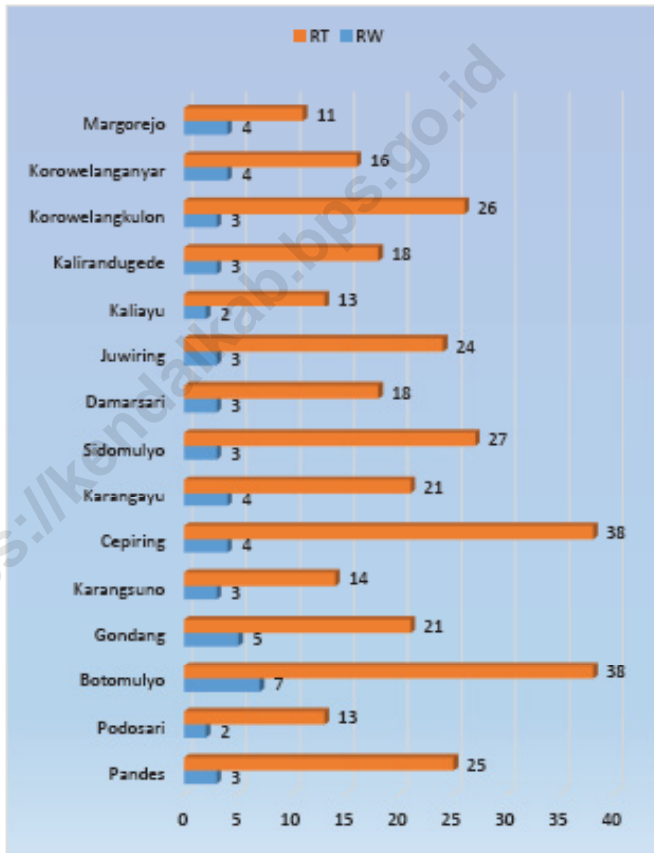
*Administratively, Cepiring District is divided into 15 (fifteen) villages. The number of Neighborhood Units is 53 RWs and the number of Neighborhood Units is 323 RT.*

*The number of Regional Government Employees in Cepiring District in 2022 is 141 people consisting of 119 men and 22 women. The largest number of Regional Government Employees is in the Botomulyo village government, 11 men and 2 women.*

*Most employees have a high school education (88 men and 12 women) and only a few have a master's degree (1 man and 0 women).*

**Gambar** 2.1  
**Figures**

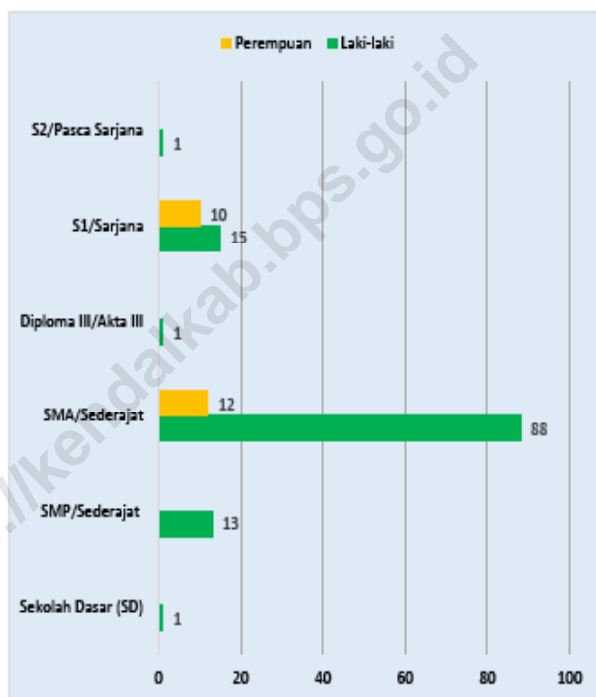
**Jumlah Rukun Warga (RW) dan Rukun Tetangga (RT)  
Menurut Desa di Kecamatan Cepiring, 2022**  
*Number of Rukun Warga and Rukun Tetangga by Villages  
in Cepiring Subdistrict, 2022*



Sumber/Source : Monografi Desa/ Village Monograph

**Gambar** 2.2  
**Figures**

**Jumlah Pegawai Negeri Sipil Pemerintah Daerah  
Kecamatan Cepiring Menurut Tingkat Pendidikan dan  
Jenis Kelamin, 2022**  
*Number of Civil Servants of Cepiring Subdistrict  
Government by Educational Level and Sex, 2022*



Sumber/Source : Monografi Desa/ Village Monograph

## 2.1 WILAYAH ADMINISTRATIF ADMINISTRATIVE AREA

**Tabel 2.1.1** Jumlah Rukun Warga (RW) dan Rukun Tetangga (RT) Menurut Desa di Kecamatan Cepiring, 2022  
**Table** *Number of Rukun Warga and Rukun Tetangga by Villages' in Cepiring Subdistrict, 2022*

Desa/Kelurahan Village/Kelurahan	Rukun Warga (RW) Rukun Warga	Rukun Tetangga (RT) Rukun Tetangga
(1)	(2)	(3)
[001] Pandes	3	25
[002] Podosari	2	13
[003] Botomulyo	7	38
[004] Gondang	5	21
[005] Karangsono	3	14
[006] Cepiring	4	38
[007] Karangayu	4	21
[008] Sidomulyo	3	27
[009] Damarsari	3	18
[010] Juwiring	3	24
[011] Kaliayu	2	13
[012] Kalirandugede	3	18
[013] Korowelangkulon	3	26
[014] Korowelanganyar	4	16
[015] Margorejo	4	11
<b>Kecamatan Cepiring</b>	<b>53</b>	<b>323</b>

Sumber/Source: Monografi Desa/ *Village Monograph*

## 2.2 SUMBER DAYA MANUSIA HUMAN RESOURCES

**Tabel 2.2.1** Jumlah Aparatur Pemerintah Kecamatan Cepiring Menurut Jenis Kelamin, 2022  
**Table** Number of Cepiring District Government Apparatuses by Gender, 2022

Pemerintah Daerah Local Government	Laki-Laki Male	Perempuan Female	Jumlah Total
(1)	(2)	(3)	(4)
Pemerintah Desa Pandes	8	2	10
Pemerintah Desa Podosari	5	2	7
Pemerintah Desa Botomulyo	11	2	13
Pemerintah Desa Gondang	9	1	10
Pemerintah Desa Karangsono	6	2	8
Pemerintah Desa Cepiring	10	2	12
Pemerintah Desa Karangayu	9	2	11
Pemerintah Desa Sidomulyo	8	2	10
Pemerintah Desa Damarsari	5	2	7
Pemerintah Desa Juwiring	10	-	10
Pemerintah Desa Kaliayu	8	-	8
Pemerintah Desa Kalirandugede	7	2	9
Pemerintah Desa Korowelangkulon	8	1	9
Pemerintah Desa Korowelanganyar	9	1	10
Pemerintah Daerah Desa Margorejo	6	1	7

Sumber/Source: Monografi Desa/ Village Monograph

**Tabel 2.2.2** Jumlah Aparatur Pemerintah Kecamatan Cepiring Menurut Tingkat Pendidikan dan Jenis Kelamin, 2022  
**Table** Number of Cepiring District Government Apparatus According to Education Level and Gender, 2022

Tingkat Pendidikan Educational Level	Laki-Laki Male	Perempuan Female	Jumlah Total
(1)	(2)	(3)	(4)
Sekolah Dasar (SD) Primary School	1	-	1
SMP/Sederajat Junior High School	13	-	13
SMA/Sederajat Senior High School	88	12	100
Diploma I/Akta I Diploma I/Akta I	-	-	-
Diploma II/Akta II Diploma II/Akta II	-	-	-
Diploma III/Akta III Diploma III/Akta III	1	-	1
Diploma IV/Akta IV Diploma IV/Akta IV	-	-	-
S1/Sarjana Under Graduate/Bachelor	15	10	25
S2/Pasca Sarjana Graduate	1	-	1
S3/Doktor/Ph.D Post Graduate	-	-	-
Jumlah/Total	119	22	141

Sumber/Source: Monografi Desa/ Village Monograph

# PENDUDUK KECAMATAN CEPIRING



**27.542**

**55.396**



**27.854**

## **KEPADATAN PENDUDUK**

CEPIRING : 4 407 KM<sup>2</sup>

PANDES : 1 893 KM<sup>2</sup>

MARGOREJO : 561 KM<sup>2</sup>

## **SEX RATIO**

**98,88**





**PENJELASAN TEKNIS**

1. Sumber utama data kependudukan adalah sensus penduduk yang dilaksanakan setiap sepuluh tahun sekali. Sensus Penduduk telah dilaksanakan sebanyak enam kali sejak Indonesia merdeka, yaitu tahun 1961, 1971, 1980, 1990, 2000, 2010, dan 2020.

Di dalam sensus penduduk, pencacahan dilakukan terhadap seluruh penduduk yang berdomisili di wilayah teritorial Indonesia termasuk warga negara asing kecuali anggotakorps diplomatik negara sahabat beserta keluarganya.

2. Dalam publikasi ini, data yang disajikan merupakan data dari Dinas Kependudukan dan Pencatatan Sipil Kabupaten Kendal.
3. Penduduk Kabupaten Kendal adalah semua orang yang berdomisili di wilayah teritorial Kabupaten Kendal selama 6 bulan atau lebih dan atau mereka yang berdomisili kurang dari 6 bulan tetapi bertujuan menetap

**TECHNICAL NOTES**

1. *The main source of demographic data is population census, which is conducted every ten years. Population Census has been conducted six times since Indonesia's independence: 1961, 1971, 1980, 1990, 2000, 2010, and 2020.*

*The population census enumerates all residents who domicile in the entire territory of Indonesia including foreign citizens except the diplomatic corps members and their families.*

2. *In this publication, the data presented are the result of SP2020 (September) and population administration data from the Kendal Regency Population and Civil Registration Service*
3. *The population of Kendal Regency are all resident of the entire territory of Kendal Regency who have stayed for six month or longer, and those who intended to stay more than six month even though their lenght of stay is less than six month.*



**ULASAN**

Jumlah penduduk Kecamatan Cepiring tahun 2022 sebanyak 55.396 jiwa, terdiri dari 27.542 jiwa (49,72%) laki-laki dan 27.854 jiwa (50,28%) perempuan. Desa dengan jumlah penduduk terbesar adalah Desa Cepiring, yaitu mencapai 9.035 jiwa (16,31%) dari total jumlah penduduk Kecamatan Cepiring. Sementara itu Desa Margorejo merupakan Desa dengan jumlah penduduk terkecil di Kecamatan Cepiring, yaitu sebesar 1.360 jiwa (2,46%) dari total jumlah penduduk Kecamatan Cepiring.

Kepadatan penduduk di Kecamatan Cepiring tahun 2022 sebesar 1.842 jiwa/km<sup>2</sup>, hal ini menunjukkan bahwa setiap 1 km<sup>2</sup> luas wilayah Kecamatan Cepiring dihuni sekitar 842 jiwa. Desa terpadat di Kecamatan Cepiring adalah Desa Cepiring dengan kepadatan penduduk sebesar 4.407 jiwa/km<sup>2</sup>, sedangkan Desa Margorejo merupakan Desa dengan kepadatan penduduk terkecil yaitu sebesar 561 jiwa/km<sup>2</sup>

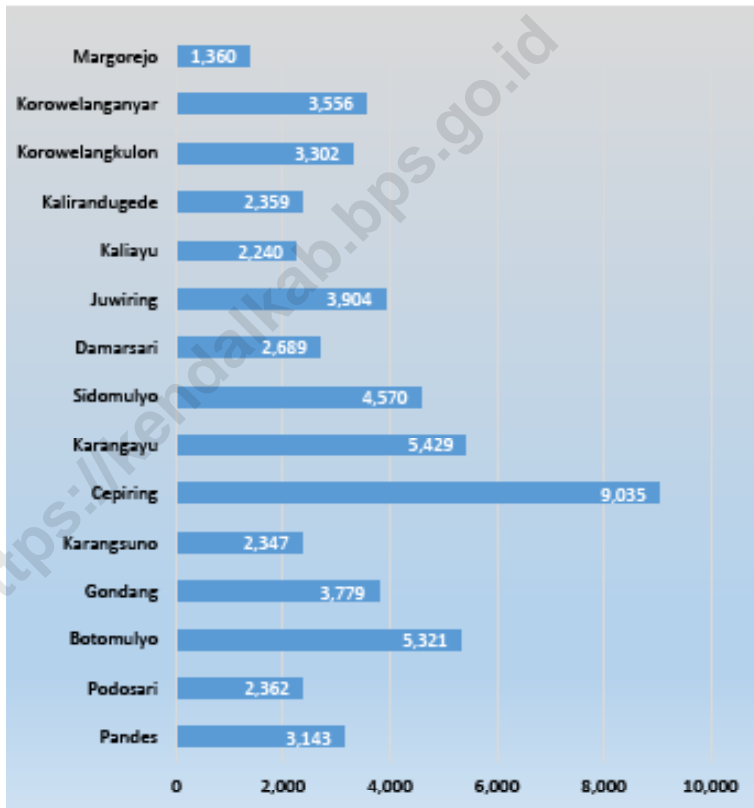
**DESCRIPTION**

*The population of Cepiring District in 2022 will be 55,396 people, consisting of 27,542 people (49.72%) men and 27,854 people (50.28%) women. The village with the largest population is Cepiring Village, which reaches 9,035 people (16.31%) of the total population of Cepiring District. Meanwhile, Margorejo Village is the village with the smallest population in Cepiring District, namely 1,360 people (2.46%) of the total population of Cepiring District.*

*The population density in the Cepiring District in 2022 is 1,842 people/km<sup>2</sup>, this shows that every 1 km<sup>2</sup> of the area of the Cepiring District is inhabited by around 842 people. The most densely populated village in Cepiring District is Cepiring Village with a population density of 4.407 people/km<sup>2</sup>, while Margorejo Village is the Village with the smallest population density of 561 people/km<sup>2</sup>*

**Gambar** 3.1  
**Figures**

**Jumlah Penduduk Kecamatan Cepiring Menurut Desa, 2022**  
**Number of Population in Cepiring Subdistrict by Villages, 2022**



Sumber/Source : Dinas Kependudukan dan Pencatatan Sipil Kabupaten Kendal/  
Kendal Regency Population and Civil Registration Service

**Gambar 3.2**  
**Figures**

**Jumlah Penduduk Menurut Kelompok Umur dan Jenis Kelamin di Kecamatan Cepiring, 2022**  
*Population by Age Groups and Sex in Cepiring Subdistrict, 2022*



Sumber/Source : Dinas Kependudukan dan Pencatatan Sipil Kabupaten Kendal/  
*Kendal Regency Population and Civil Registration Service*

**Tabel 3.1**  
**Table**

**Penduduk, Distribusi Persentase Penduduk, Kepadatan Penduduk, Rasio Jenis Kelamin Penduduk Menurut Desa di Kecamatan Cepiring, 2022**  
**Population, Percentage Distribution of Population, Population Density, and Population Sex Ratio by Villages in Cepiring Subdistrict, 2022**

Desa/Kelurahan Village/Kelurahan	Penduduk/Population		
	Laki-Laki/Male	Perempuan/Female	Jumlah/Total
(1)	(2)	(3)	(4)
[001] Pandes	1 577	1 566	3 143
[002] Podosari	1 204	1 158	2 362
[003] Botomulyo	2 648	2 673	5 321
[004] Gondang	1 911	1 868	3 779
[005] Karangsono	1 146	1 201	2 347
[006] Cepiring	4 486	4 549	9 035
[007] Karangayu	2 630	2 799	5 429
[008] Sidomulyo	2 256	2 314	4 570
[009] Damarsari	1 366	1 323	2 689
[010] Juwiring	1 957	1 947	3 904
[011] Kaliayu	1 134	1 106	2 240
[012] Kalirandugede	1 189	1 170	2 359
[013] Korowelangkulon	1 626	1 676	3 302
[014] Korowelanganyar	1 751	1 805	3 556
[015] Margorejo	661	699	1 360
<b>Kecamatan Cepiring Cepiring Subdistrict</b>	<b>27 542</b>	<b>27 854</b>	<b>55 396</b>

Lanjutan Tabel/Continued Table 3.1

Desa/Kelurahan Village/Kelurahan	PersentasePenduduk PercentageofTotal Population	KepadatanPenduduk (per Km <sup>2</sup> ) PopulationDensity per sq.km	RasioJenisKelamin Penduduk PopulationSexRatio
(1)	(5)	(6)	(7)
[001] Pandes	5,67	1 893	100,70
[002] Podosari	4,26	2 090	103,97
[003] Botomulyo	9,61	2 313	99,06
[004] Gondang	6,82	2 680	102,30
[005] Karangsono	4,24	2 444	95,42
[006] Cepiring	16,31	4 407	98,62
[007] Karangayu	9,80	2 610	93,96
[008] Sidomulyo	8,25	1 995	97,49
[009] Damarsari	4,85	1 792	103,25
[010] Juwiring	7,08	1 952	100,51
[011] Kaliayu	4,04	1 125	102,53
[012] Kalirandugede	4,26	999	101,62
[013] Korowelangkulon	5,96	1 393	97,02
[014] Korowelanganyar	6,42	1 001	97,01
[015] Margorejo	2,46	561	94,56
Kecamatan Cepiring Cepiring Subdistrict	100	1 842	98,88

Sumber/Source: Dinas Kependudukan dan Pencatatan Sipil Kabupaten Kendal/ Kendal Regency  
Population and Civil Registration Service

**Tabel** 3.2  
**Table**

**Jumlah Penduduk Menurut Kelompok Umur dan Jenis Kelamin di Kecamatan Cepiring, 2022**  
**Population by Age Groups and Sex in Cepiring Subdistrict, 2022**

Kelompok Umur Age Groups	Jenis Kelamin/Sex		
	Laki-Laki Male	Perempuan Female	Jumlah Total
(1)	(2)	(3)	(4)
0 - 4	1 840	1 713	3 553
5 - 9	2 166	2 040	4 206
10 - 14	2 227	2 113	4 340
15 - 19	1 767	1 807	3 574
20 - 24	2 020	2 000	4 020
25 - 29	2 169	2 073	4 242
30 - 34	2 193	2 119	4 312
35 - 39	2 306	2 289	4 595
40 - 44	2 193	2 255	4 448
45 - 49	1 871	2 068	3 939
50 - 54	1 735	1 979	3 714
55 - 59	1 666	1 850	3 516
60 - 64	1 430	1 481	2 911
65 - 69	1 022	911	1 933
70 - 74	498	526	1 024
>= 75	439	630	1 069
<b>Kecamatan Cepiring Cepiring Subdistrict</b>	<b>27 542</b>	<b>27 854</b>	<b>55396</b>

Sumber/Source: Dinas Kependudukan dan Pencatatan Sipil Kabupaten Kendal/ *Kendal Regency Population and Civil Registration Service*



# SOSIAL DAN KESEJAHTERAAN RAKYAT



## Jumlah Sekolah menurut tingkat pendidikan

TK/Sederajat : 27

SD/Sederajat : 33

SMP/Sederajat : 4

SMA/Sederajat : 3



## FASILITAS KESEHATAN

● PUSKESMAS : 1

● POLIKLINIK : 1

● APOTEK : 7





**PENJELASAN TEKNIS**

1. Jalur pendidikan di Indonesia terdiri atas 1) pendidikan formal, 2) pendidikan non formal, dan 3) pendidikan informal yang ketiganya dapat saling melengkapi dan memperkaya (UU No.20 Tahun 2003 tentang Sistem Pendidikan Nasional).
2. Jenjang Pendidikan Formal terdiri atas pendidikan dasar, pendidikan menengah, dan pendidikan tinggi. Jenis pendidikan yang diajarkan mencakup pendidikan umum, kejuruan, akademik, profesi, vokasi, keagamaan, dan khusus.
  - a. Pendidikan Dasar berbentuk Sekolah Dasar (SD) dan Madrasah Ibtidaiyah (MI) atau bentuk lain yang sederajat serta Sekolah Menengah Pertama (SMP) dan Madrasah Tsanawiyah (MTs) atau bentuk lain yang sederajat.
  - b. Pendidikan Menengah berbentuk Sekolah Menengah Atas (SMA), Madrasah Aliyah (MA), Sekolah Menengah Kejuruan (SMK), dan Madrasah Aliyah Kejuruan (MAK), atau bentuk lain yang sederajat.
  - c. Pendidikan Tinggi merupakan jenjang pendidikan setelah pendidikan menengah yang mencakup program pendidikan diploma, sarjana, magister, spesialis, dan doktor yang diselenggarakan oleh

**TECHNICAL NOTES**

1. *The Education System in Indonesia consists of 1) formal education, 2) non-formal education, and 3) informal education. That educational systems can be complementary and enrich each other (Law No. 20 the Year 2003 about The National Education System).*
2. *The Formal Education Level consists of primary education, secondary education, and high education. The types of education taught include general education, vocational, academic, professional, religious, and specific education.*
  - a. *The Primary Education consists of Elementary School, Islamic Elementary School (Madrasah Ibtidaiyah/MI) and the other equivalent forms. Then Junior High School, Islamic Junior High School (Madrasah Tsanawiyah/MTs) and the other equivalent forms.*
  - b. *The Secondary Education consists of the senior high school, Islamic Senior High School (Madrasah Aliyah/MA), Vocational School, and Islamic Vocational or other equivalent forms.*
  - c. *The Tertiary Education consists of the education level after the secondary education that consists of diplomas, bachelor, master, specialist, and doctoral degrees that are held by the*

- perguruan tinggi. Perguruan tinggi dapat berbentuk akademi, politeknik, sekolah tinggi, dan institut.
3. Rumah sakit adalah tempat pemeriksaan dan perawatan kesehatan, biasanya berada di bawah pengawasan dokter/ tenaga medis, yang melayani penderita yang sakit untuk berobat rawat jalan atau rawat inap. UU RI No.44 Tahun 2009 tentang rumah sakit mengelompokkan rumah sakit berdasarkan jenis pelayanan yang diberikan menjadi :
    - a. Rumah sakit umum adalah rumah sakit yang memberikan pelayanan kesehatan pada semua bidang dan jenis penyakit.
    - b. Rumah sakit khusus adalah rumah sakit yang memberikan pelayanan utama pada satu bidang atau satu jenis penyakit tertentu berdasarkan disiplin ilmu, golongan umur, organ, jenis penyakit, atau kekhususan lainnya.
- college. The universities can be academy, polytechnic, college, or institute.*
3. *A hospital is a place for medical check-ups and treatment. Usually under the supervision of a doctor/ medical personnel also serving sick sufferers for outpatient or inpatient treatment. Republic of Indonesia Law No.44 of 2009 concerning hospitals classifies hospitals based on the type of services provided into:*
    - d. *General Hospital is a hospital that provides heal services in all areas and types of diseases.*
    - e. *Special Hospital is a hospital that provides primary care in one area or one particular type of disease base on dicipline, age group, organ, type of disease, or other specificity.*

**ULASAN**

Pendidikan merupakan sarana penting dalam mencetak sumber daya manusia yang berkualitas. Untuk itu, diperlukan prasarana pendidikan yang bagus dan representatif guna mendukung wajib belajar pendidikan dasar 9 tahun. Di Kecamatan Cepiring terdapat fasilitas pendidikan mulai dari jenjang pra sekolah (Taman Kanak – Kanak) hingga SMK/Sederajat. Jumlah sekolah pra sekolah pada tahun 2022 sebesar 67 unit dengan jumlah murid sebesar 8.873 murid, jumlah sekolah setingkat SD/ sederajat di kecamatan ini mencapai 33 unit dengan 4.764 orang murid. Sementara sekolah setingkat SMP/ sederajat sebanyak 4 unit dengan jumlah murid sebesar 1.597 murid dan terdapat 3 unit sekolah SMA/ sederajat dengan 1.153 orang murid.

Di bidang kesehatan, prasarana yang ada di Kecamatan Cepiring hanya tersedia Puskesmas 1 unit. Sementara tenaga kesehatan di Kecamatan Cepiring di setiap desa sudah terdapat bidan desa untuk membantu pelayanan kesehatan bagi penduduk desa.

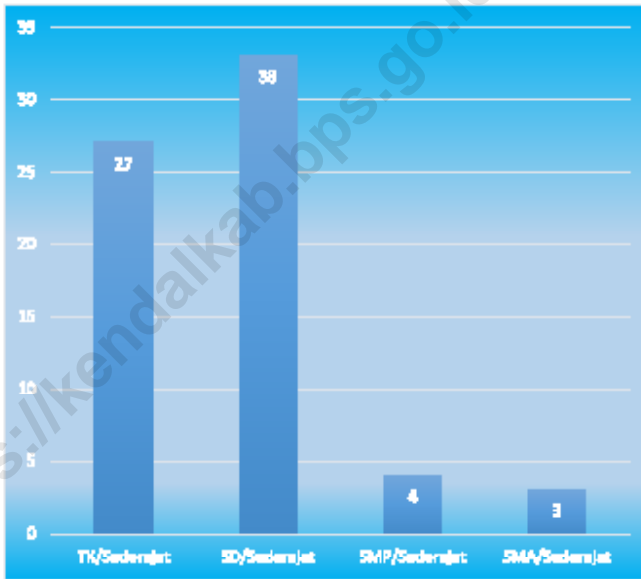
**DESCRIPTION**

*Education is an important means of producing quality human resources, for that we need good and representative educational infrastructure to support 9 years of compulsory basic education. In the Cepiring District there are educational facilities ranging from preschool (Kindergarten) to senior high school. The number of pre-school schools in 2022 will be 67 units with 8.873 students, the number of elementary/ equivalent schools in this district will reach 33 units with 4.764 students. Meanwhile, there are 4 junior high school/ equivalent schools with 1.597 students and 3 high school/ equivalent schools with 1.153 students.*

*In the health sector, the existing infrastructure in Cepiring District is only available at 1 Community Health Center. Meanwhile, health workers in Cepiring District have village midwives in each village to assist with health services for village residents.*

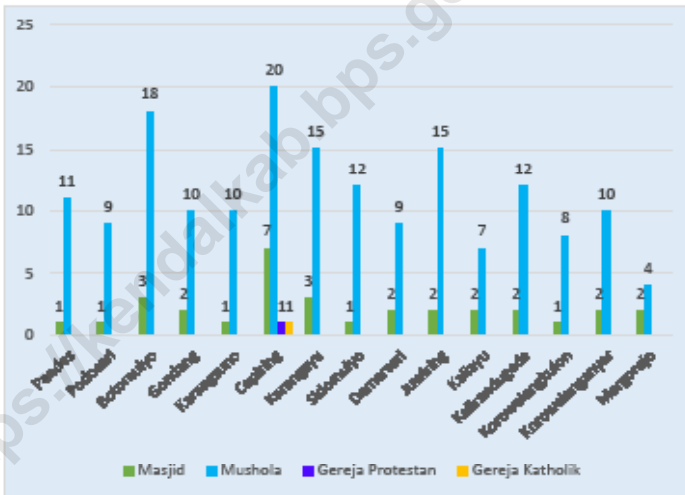
**Gambar** 4.1  
**Figures**

**Jumlah Sekolah Menurut Tingkat Pendidikan di Kecamatan Cepiring, 2022/2023**  
*Number of Schools by Educational Level in Cepiring District, 2022/2023*



**Gambar 4.2**  
**Figures**

**Jumlah Tempat Peribadatan Menurut Desa di Kecamatan Cepiring, 2022**  
*Number of Worship Places by Villages in Cepiring Subdistrict, 2022*



Sumber/Source : BPS,PendataanPotensiDesa(PODES)2021/BPS-StatisticsIndonesia,Village Potential Data Collecting 2021

#### 4.1 PENDIDIKAN EDUCATION

**Tabel 4.1.1** Banyaknya Desa<sup>1</sup> yang Memiliki Fasilitas Sekolah Menurut Tingkat Pendidikan di Kecamatan Cepiring, 2020–2022  
**Table** *Number of Villages Having Educational Facilities by Educational Level in Cepiring District, 2019–2021*

Tingkat Pendidikan Educational Level	2019	2020	2021
(1)	(2)	(3)	(4)
Sekolah Dasar (SD) Primary School	15	15	15
Madrasah Ibtidaiyah (MI) Madrasah Ibtidaiyah	2	2	2
Sekolah Menengah Pertama (SMP) Junior High School	2	2	2
Madrasah Tsanawiyah (MTs) Madrasah Tsanawiyah (MTs)	1	1	1
Sekolah Menengah Atas (SMA) Senior High School	1	1	1
Sekolah Menengah Kejuruan (SMK) Vocational High School	1	1	1
Madrasah Aliyah (MA) Madrasah Aliyah	1	1	1
Akademi/Perguruan Tinggi Academy/University	-	-	-

Catatan/Note: <sup>1</sup>Desapadatabelini termasuk Unit Permukiman Transmigrasi (UPT) yang masih dibina oleh kementerian terkait/Villages in this table include Transmigration Settlement Unit which is still fostered by the relevant ministries.

Sumber/Source: <sup>2</sup>Badan Pusat Statistik, Pendataan Potensi Desa (Podes)/BPS-Statistics Indonesia, Village Potential Data Collecting

<sup>3</sup>...



**Tabel 4.1.2**  
**Table**

**Jumlah Sekolah Menurut Tingkat Pendidikan di Kecamatan Cepiring, 2021/2022 dan 2022/2023**  
**Number of Schools by Educational Level in Cepiring District, 2021/2022 and 2022/2023**

Tingkat Pendidikan Educational Level	Negeri/Public		Swasta/Private		Jumlah/Total	
	2021/2022	2022/2023	2021/2022	2022/2023	2021/2022	2022/2023
(1)	(2)	(3)	(4)	(5)	(6)	(7)
Taman Kanak-Kanak (TK) <sup>1</sup> /Kindergarten <sup>1</sup>	-	-	23	23	23	23
Raudatul Athfal (RA) <sup>2</sup> Raudatul Athfal (RA) <sup>2</sup>	-	-	4	4	4	4
Sekolah Dasar (SD) <sup>1</sup> Elementary Schools <sup>1</sup>	28	28	2	2	30	30
Madrasah Ibtidaiyah (MI) <sup>2</sup> /Madrasah Ibtidaiyah (MI) <sup>2</sup>	-	-	3	3	3	3
Sekolah Menengah Pertama (SMP) <sup>1</sup> /Junior High Schools <sup>1</sup>	2	2	1	1	3	3
Madrasah Tsanawiyah (MTs) <sup>2</sup> /Madrasah Tsanawiyah (MTs) <sup>2</sup>	-	-	1	1	1	1
Sekolah Menengah Atas (SMA) <sup>1</sup> /Senior High Schools <sup>1</sup>	1	1	-	-	1	1
Sekolah Menengah Kejuruan (SMK) <sup>1</sup> Vocational High Schools <sup>1</sup>	-	-	1	1	1	1
Madrasah Aliyah (MA) <sup>2</sup> Madrasah Aliyah (MA) <sup>2</sup>	-	-	1	1	1	1

Catatan/Note: <sup>3</sup>Seluruh Raudatul Athfal (RA) berstatus swasta/All Raudatul Athfal (RA) are private  
Sumber/Source: <sup>1</sup>Kementerian Pendidikan, Kebudayaan, Riset dan Teknologi/Sistem Data Pokok Pendidikan dan semester ganjil laporan sampai dengan 30 November 2022/Ministry of Education, Culture, Research and Technology/Basic Education Data System, odd semester report data up to 30 November 2022  
<sup>2</sup>Kementerian Agama, EMIS, data semester ganjil laporan sampai dengan 9 Februari 2023/Ministry of Religious Affairs, EMIS, odd semester report data up to 9 February 2023

**Tabel 4.1.3** Jumlah Guru Menurut Tingkat Pendidikan di Kecamatan Cepiring, 2021/2022 dan 2022/2023  
**Table** Number of Teachers by Educational Level in Cepiring Subdistrict, 2021/2022 and 2022/2023

Tingkat Pendidikan Educational Level	Negeri/Public		Swasta/Private		Jumlah/Total	
	2021/2022	2022/2023	2021/2022	2022/2023	2021/2022	2022/2023
(1)	(2)	(3)	(4)	(5)	(6)	(7)
Taman Kanak-Kanak (TK) <sup>1</sup> /Kindergarten <sup>1</sup>	-	-	59	60	59	60
Raudatul Athfal (RA) <sup>2</sup> Raudatul Athfal (RA) <sup>2</sup>	-	-	17	17	17	17
Sekolah Dasar (SD) <sup>1,3</sup> Elementary Schools <sup>1,3</sup>	178	197	5	7	183	204
Madrasah Ibtidaiyah (MI) <sup>2</sup> /Madrasah Ibtidaiyah (MI) <sup>2</sup>	-	-	19	26	19	26
Sekolah Menengah Pertama (SMP) <sup>1,3</sup> Junior High Schools <sup>1,3</sup>	67	69	3	3	70	72
Madrasah Tsanawiyah (MTs) <sup>2</sup> /Madrasah Tsanawiyah (MTs) <sup>2</sup>	-	-	28	34	28	34
Sekolah Menengah Atas (SMA) <sup>1,3</sup> /Senior High Schools <sup>1,3</sup>	35	44	-	-	35	44
Sekolah Menengah Kejuruan (SMK) <sup>1,3</sup> Vocational High Schools <sup>1,3</sup>	-	-	9	7	9	7
Madrasah Aliyah (MA) <sup>2</sup> Madrasah Aliyah (MA) <sup>2</sup>	-	-	18	23	18	23

Catatan/Note: <sup>3</sup>Jumlah guru termasuk kepala sekolah dan guru/The total of teachers including headmaster and teacher.

Sumber/Source: <sup>1</sup>Kementerian Pendidikan, Kebudayaan, Riset dan Teknologi, Sistem Data Pokok Pendidikan dan semester ganjil laporan sampai dengan 30 November 2022/Ministry of Education, Culture, Research and Technology, Basic Education Data System, odd semester report data up to 30 November 2022

<sup>2</sup>Kementerian Agama, EMIS, data semester ganjil laporan sampai dengan 9 Februari 2023/Ministry of Religious Affairs, EMIS, odd semester report data up to 9 February 2023

**Tabel 4.1.4** Jumlah Murid Menurut Tingkat Pendidikan di Kecamatan Cepiring, 2021/2022 dan 2022/2023  
**Table** Number of Pupils by Educational Level in Cepiring District, 2021/2022 and 2022/2023

Tingkat Pendidikan Educational Level	Negeri/Public		Swasta/Private		Jumlah/Total	
	2021/2022	2022/2023	2021/2022	2022/2023	2021/2022	2022/2023
(1)	(2)	(3)	(4)	(5)	(6)	(7)
Taman Kanak-Kanak (TK) <sup>1</sup> /Kindergarten <sup>1</sup>	-	-	1 017	1 165	1 017	1165
Raudatul Athfal (RA) <sup>2</sup> Raudatul Athfal (RA) <sup>2</sup>	-	-	156	194	156	194
Sekolah Dasar (SD) <sup>1</sup> Elementary Schools <sup>1</sup>	4 338	4 300	83	162	4 421	4462
Madrasah Ibtidaiyah (MI) <sup>2</sup> /Madrasah Ibtidaiyah (MI) <sup>2</sup>	-	-	294	302	294	302
Sekolah Menengah Pertama (SMP) <sup>1</sup> / Junior High Schools <sup>1</sup>	1 282	1 292	4	4	1 286	1296
Madrasah Tsanawiyah (MTs) <sup>2</sup> /Madrasah Tsanawiyah (MTs) <sup>2</sup>	-	-	307	301	307	301
Sekolah Menengah Atas (SMA) <sup>1</sup> /Senior High Schools <sup>1</sup>	833	853	-	-	833	853
Sekolah Menengah Kejuruan (SMK) <sup>1</sup> Vocational High Schools <sup>1</sup>	-	-	49	45	49	45
Madrasah Aliyah (MA) <sup>2</sup> Madrasah Aliyah (MA) <sup>2</sup>	-	-	223	255	223	255

Sumber/Source: <sup>1</sup>Kementerian Pendidikan, Kebudayaan, Riset, dan Teknologi; Sistem Data Pokok Pendidikan dan data semester ganjil laporan sampai dengan 30 November 2022/Ministry of Education, Culture, Research and Technology; Basic Education Data System, odd semester report data up to 30 November 2022

<sup>2</sup>Kementerian Agama; EMIS, data semester ganjil laporan sampai dengan 9 Februari 2023/Ministry of Religious Affairs, EMIS, odd semester report data up to 9 February 2023

## 4.2 KESEHATAN HEALTH

**Tabel 4.2.1 Banyaknya Desa<sup>1</sup> yang Memiliki Sarana Kesehatan Menurut Jenis Sarana Kesehatan di Kecamatan Cepiring, 2019–2021**  
**Number of Villages<sup>1</sup> Health Facilities by Type of Health Facilities in Cepiring District, 2019–2021**

Jenis Sarana Kesehatan Type of Health Facilities	2019	2020	2021
(1)	(2)	(3)	(4)
Rumah Sakit Hospital	-	-	-
Rumah Sakit Bersalin Maternity Hospital	-	-	-
Poliklinik/Balai Pengobatan Polyclinic	1	1	1
Puskesmas Rawat Inap PublicHealthCenterwithInpatientCare	1	1	1
Puskesmas Tanpa Rawat Inap PublicHealthCenterwithoutInpatientCare	-	-	-
Apotek Pharmacy	7	7	7

Catatan/Note: <sup>1</sup>Desa pada tabel ini termasuk Unit Permukiman Transmigrasi (UPT) yang masih dibina oleh kementerian terkait/  
Villages in this table include Transmigration Settlement Unit which is still fostered by the relevant ministries.

Sumber/Source: <sup>2</sup>Badan Pusat Statistik, Pendataan Potensi Desa (Podes)/BPS-Statistics Indonesia, Village Potential Data Collecting  
<sup>3</sup>...

**Tabel** 4.2.2  
**Table**

**Banyaknya Warga Penderita Kekurangan Gizi Menurut Desa<sup>1</sup> di Kecamatan Cepiring, 2021**  
**Number of People with Malnutrition by Villages in Cepiring District, 2021**

Desa/Kelurahan Village/Kelurahan	2021
(1)	(2)
[001] Pandes	-
[002] Podosari	-
[003] Botomulyo	-
[004] Gondang	-
[005] Karangsono	-
[006] Cepiring	-
[007] Karangayu	-
[008] Sidomulyo	-
[009] Damarsari	-
[010] Juwiring	-
[011] Kaliayu	-
[012] Kalirandugede	-
[013] Korowelangkulon	-
[014] Korowelanganyar	-
[015] Margorejo	-
<b>Kecamatan Cepiring Cepiring Subdistrict</b>	

Sumber/Source: Badan Pusat Statistik, Pendataan Potensi Desa (Podes)/BPS-Statistics Indonesia, Village Potential Data Collecting

### 4.3 PERUMAHAN DAN LINGKUNGAN HOUSING AND ENVIRONMENT

**Tabel 4.3.1** Banyaknya Desa<sup>1</sup> Menurut Sumber Air Minum Sebagian Besar Keluarga di Kecamatan Cepiring, 2019–2021  
**Table** *Number of Villages<sup>1</sup> by Drinking Water Source of Majority Family in Cepiring District, 2019–2021*

Sumber Air Minum Source of Drinking Water	2020 <sup>2</sup>	2021 <sup>2</sup>	2022 <sup>3</sup>
(1)	(2)	(3)	(4)
Air Kemasan Bermerk/Branded Bottled Water	-	-	-
Air Isi Ulang/Refil Water	-	2	2
Leding Dengan Meteran/Metered Piped Water	15	13	13
Leding Tanpa Meteran/Non Metered Piped Water	-	-	-
Sumur Boratau Pompa/Artesian Well or Pumped Water	-	-	-
Sumur/Well	-	-	-
Mata Air/Spring	-	-	-
Sungai/Danau/Kolam/Waduk/Situ/ Embung/Bendungan/River/Lake/Pond/ Reservoir/Dam	-	-	-
Air Hujan/Rainwater	-	-	-
Lainnya/Others	-	-	-

Catatan/Note: <sup>1</sup>Desa pada tabel ini termasuk Unit Permukiman Transmigrasi (UPT) yang masih dibina oleh kementerian terkait/Villages in this table include Transmigration Settlement Unit which is still fostered by the relevant ministries.

Sumber/Source: <sup>2</sup>Badan Pusat Statistik/Pendataan Potensi Desa (Podes)/BPS-Statistics Indonesia/Village Potential Data Collecting

<sup>3</sup>...

**Tabel** 4.3.2  
**Table**

**Banyaknya Keluarga Menurut Desa dan Jenis Pengguna Listrik di Kecamatan Cepiring, 2021**  
**Number of Family by Villages and Type of Electricity Consumer in Cepiring District, 2021**

Desa/Kelurahan Village/Kelurahan	Pengguna Listrik Electricity Consumer			Bukan Pengguna Listrik Not Electricity Consumer
	PLN State Electricity Company	Non PLN Non-State Electricity Company	Jumlah Total	
(1)	(2)	(3)	(4)	(5)
[001] Pandes	1 054	-	1 054	-
[002] Podosari	765	-	765	-
[003] Botomulyo	1 778	-	1 778	-
[004] Gondang	1 238	-	1 238	-
[005] Karangsono	769	-	769	-
[006] Cepiring	3 106	-	3 106	-
[007] Karangayu	1 872	-	1 872	-
[008] Sidomulyo	1 586	-	1 586	-
[009] Damarsari	997	-	997	-
[010] Juwiring	1 371	-	1 371	-
[011] Kaliayu	817	-	817	-
[012] Kalirandugede	821	-	821	-
[013] Korowelangkulon	1 116	-	1 116	-
[014] Korowelanganyar	1 228	-	1 228	-
[015] Margorejo	484	-	484	-
<b>Kecamatan Cepiring Cepiring Subdistrict</b>	<b>19 002</b>	<b>-</b>	<b>19 002</b>	<b>-</b>

Sumber/Source: BPS, Pendataan Potensi Desa (PODES) 2021/BPS-Statistics Indonesia, Village Potential Data Collecting 2021

**Tabel 4.3.3** **Banyaknya Desa<sup>1</sup> Menurut Sumber Penerangan Jalan Utama Desa di Kecamatan Cepiring, 2019–2021**  
**Table** **Number of Villages<sup>1</sup> by Source of Villages's Main Street Illumination in Cepiring District, 2019–2021**

Sumber Penerangan Jalan Utama Source of Main Street Illumination	2019	2020	2021
(1)	(2)	(3)	(4)
Listrik Pemerintah/State Electricity	13	13	13
Listrik NonPemerintah/Non-State Electricity	2	2	2
Non Listrik/Non-Electric	-	-	-

Catatan/Note: <sup>1</sup>Desa pada tabel ini termasuk Unit Permukiman Transmigrasi (UPT) yang masih dibina oleh kementerian terkait/Villages in this table include Transmigration Settlement Unit which is still fostered by the relevant ministries.

Sumber/Source: <sup>2</sup>Badan Pusat Statistik, Pendataan Potensi Desa (Podes)/BPS-Statistic Indonesia, Village Potential Data Collecting  
<sup>3</sup> ...



**Tabel** 4.3.4  
**Table**

**Banyaknya Desa<sup>1</sup> Menurut Penggunaan Fasilitas Tempat  
Buang Air Besar Sebagian Besar Keluarga di Kecamatan  
Cepiring, 2019–2021**  
**Number of Villages<sup>1</sup> by Toilet Facility Used by Majority  
Family in Cepiring Dstrict, 2019–2021**

Fasilitas Tempat Buang Air Besar Toilet Facility	2019	2020	2021
(1)	(2)	(3)	(4)
Jamban/Toilet			
Sendiri/Private	15	15	15
Bersama/Shared	-	-	-
Umum/Public	-	-	-
Bukan Jamban/Non-Toilet	-	-	-
Jumlah/Total	15	15	15

Catatan/Note: <sup>1</sup>Desa pada tabel ini termasuk Unit Permukiman Transmigrasi (UPT) yang masih dibina oleh kementerian terkait/  
Villages in this table include Transmigration Settlement Unit which is still fostered by the relevant ministries.

Sumber/Source: <sup>2</sup>Badan Pusat Statistik/Pendataan Potensi Desa (Podes)/BPS-Statistic Indonesia/Village Potential Data Collecting  
3 ...

#### 4.4 AGAMA DAN SOSIAL LAINNYA RELIGION AND OTHER SOCIAL AFFAIRS

**Tabel 4.4.1 Jumlah Tempat Peribadatan Menurut Desa di Kecamatan Cepiring, 2021**  
**Table Number of Worship Places by Villages in Cepiring Subdistrict, 2021**

Desa/Kelurahan Village/Kelurahan	Masjid Mosque	Mushola Pray Room	Gereja Protestan Protestant Church	Gereja Katholik Catholic Church	Pura Temple	Vihara
(1)	(2)	(3)	(4)	(5)	(6)	(7)
[001] Pandes	1	11	-	-	-	-
[002] Podosari	1	9	-	-	-	-
[003] Botomulyo	3	18	-	-	-	-
[004] Gondang	2	10	-	-	-	-
[005] Karangsuno	1	10	-	-	-	-
[006] Cepiring	7	20	1	1	-	-
[007] Karangayu	3	15	-	-	-	-
[008] Sidomulyo	1	12	-	-	-	-
[009] Damarsari	2	9	-	-	-	-
[010] Juwiring	2	15	-	-	-	-
[011] Kaliayu	2	7	-	-	-	-
[012] Kalirandugede	2	12	-	-	-	-
[013] Korowelangkulon	1	8	-	-	-	-
[014] Korowelanganyar	2	10	-	-	-	-
[015] Margorejo	2	4	-	-	-	-
<b>Kecamatan Cepiring Cepiring Subdistrict</b>	<b>32</b>	<b>170</b>	<b>1</b>	<b>1</b>	<b>-</b>	<b>-</b>

Sumber/Source: BPS, Pendataan Potensi Desa (PODES) 2021/BPS-Statistics Indonesia, Village Potential Data Collecting 2021

**Tabel** 4.4.2  
**Table**

**Banyaknya Kejadian Bencana Alam Menurut Desa dan Jenis Bencana Alam di Kecamatan Cepiring, 2021**  
**Number of Natural Disaster Events by Villages/Kelurahan and Type of Natural Disaster in Cepiring Subdistrict, 2021**

Desa/Kelurahan Village/Kelurahan	Gempa Bumi Earthquake	Tsunami Tsunami	Gunung Meletus Volcanic Eruption	Tanah Longsor Landslide
(1)	(2)	(3)	(4)	(5)
[001] Pandes	-	-	-	-
[002] Podosari	-	-	-	-
[003] Botomulyo	-	-	-	-
[004] Gondang	-	-	-	-
[005] Karangsono	-	-	-	-
[006] Cepiring	-	-	-	-
[007] Karangayu	-	-	-	-
[008] Sidomulyo	-	-	-	-
[009] Damarsari	-	-	-	-
[010] Juwiring	-	-	-	-
[011] Kaliayu	-	-	-	-
[012] Kalirandugede	-	-	-	-
[013] Korowelangkulon	-	-	-	-
[014] Korowelanganyar	-	-	-	-
[015] Margorejo	-	-	-	-
Kecamatan Cepiring <i>Cepiring Subdistrict</i>	-	-	-	-

Lanjutan Tabel/*Continued Table 4.4.2*

Desa/Kelurahan Village/Kelurahan	Banjir Floods	BanjirBandang Flash Floods	Kekeringan Drought	Kebakaran Hutan dan Lahan ForestandLand Fires
(1)	(6)	(7)	(8)	(9)
[001] Pandes	1	-	-	-
[002] Podosari	-	-	-	-
[003] Botomulyo	-	-	-	-
[004] Gondang	3	-	-	-
[005] Karangsuno	-	-	-	-
[006] Cepiring	-	-	-	-
[007] Karangayu	-	-	-	-
[008] Sidomulyo	1	-	-	-
[009] Damarsari	-	-	-	-
[010] Juwiring	-	-	-	-
[011] Kaliayu	-	-	-	-
[012] Kalirandugede	-	-	-	-
[013] Korowelangkulon	1	-	-	-
[014] Korowelanganyar	-	-	-	-
[015] Margorejo	-	-	-	-
Kecamatan Cepiring <i>Cepiring Subdistrict</i>	6	-	-	-

Lanjutan Tabel/*Continued Table 4.4.2*

Desa/Kelurahan Village/Kelurahan	Angin Puyuh/ Puting Beliung/ Topan Tornado/Typhoon	Gelombang Pasang Tidal Wave	Abrasi Abrasion
(1)	(10)	(11)	(12)
[001] Pandes	-	-	-
[002] Podosari	-	-	-
[003] Botomulyo	-	-	-
[004] Gondang	-	-	-
[005] Karangsono	-	-	-
[006] Cepiring	-	-	-
[007] Karangayu	-	-	-
[008] Sidomulyo	-	-	-
[009] Damarsari	-	-	-
[010] Juwiring	-	-	-
[011] Kaliayu	-	-	-
[012] Kalirandugede	-	-	-
[013] Korowelangkulon	-	-	-
[014] Korowelanganyar	-	-	-
[015] Margorejo	1	-	-
<b>Kecamatan Cepiring Cepiring Subdistrict</b>	<b>1</b>	<b>-</b>	<b>-</b>

Sumber/Source: BPS,PendataanPotensiDesa(PODES)2021/BPS-StatisticsIndonesia,VillagePotentialData Collecting 2021

**Tabel**  
**Table** 4.4.3

**Banyaknya Korban Jiwa Akibat Bencana Alam Menurut Desa dan Jenis Bencana Alam di Kecamatan Cepiring, 2021**  
**Number of Fatalities Due to Natural Disasters by Villages and Type of Natural Disaster in Cepiring Subdistrict, 2021**

Desa/Kelurahan Village/Kelurahan	Gempa Bumi Earthquake	Tsunami Tsunami	Gunung Meletus Volcanic Eruption	Tanah Longsor Landslide
(1)	(2)	(3)	(4)	(5)
[001] Pandes	-	-	-	-
[002] Podosari	-	-	-	-
[003] Botomulyo	-	-	-	-
[004] Gondang	-	-	-	-
[005] Karangsono	-	-	-	-
[006] Cepiring	-	-	-	-
[007] Karangayu	-	-	-	-
[008] Sidomulyo	-	-	-	-
[009] Damarsari	-	-	-	-
[010] Juwiring	-	-	-	-
[011] Kaliayu	-	-	-	-
[012] Kalirandugede	-	-	-	-
[013] Korowelangkulon	-	-	-	-
[014] Korowelanganyar	-	-	-	-
[015] Margorejo	-	-	-	-
Kecamatan Cepiring Cepiring Subdistrict	-	-	-	-

Lanjutan Tabel/*Continued Table 4.4.3*

Desa/Kelurahan Village/Kelurahan	Banjir Floods	BanjirBandang Flash Floods	Kekeringan Drought	Kebakaran Hutan dan Lahan ForestandLand Fires
(1)	(6)	(7)	(8)	(9)
[001] Pandes	-	-	-	-
[002] Podosari	-	-	-	-
[003] Botomulyo	-	-	-	-
[004] Gondang	-	-	-	-
[005] Karangsono	-	-	-	-
[006] Cepiring	-	-	-	-
[007] Karangayu	-	-	-	-
[008] Sidomulyo	-	-	-	-
[009] Damarsari	-	-	-	-
[010] Juwiring	-	-	-	-
[011] Kaliayu	-	-	-	-
[012] Kalirandugede	-	-	-	-
[013] Korowelangkulon	-	-	-	-
[014] Korowelanganyar	-	-	-	-
[015] Margorejo	-	-	-	-
Kecamatan Cepiring <i>Cepiring Subdistrict</i>	-	-	-	-

Lanjutan Tabel/*Continued Table 4.4.3*

Desa/Kelurahan Village/Kelurahan	Angin Puyuh/ Puting Beliung/ Topan Tornado/Typhoon	Gelombang Pasang Tidal Wave	Abrasi Abrasion
(1)	(10)	(11)	(12)
[001] Pandes	-	-	-
[002] Podosari	-	-	-
[003] Botomulyo	-	-	-
[004] Gondang	-	-	-
[005] Karangsono	-	-	-
[006] Cepiring	-	-	-
[007] Karangayu	-	-	-
[008] Sidomulyo	-	-	-
[009] Damarsari	-	-	-
[010] Juwiring	-	-	-
[011] Kaliayu	-	-	-
[012] Kalirandugede	-	-	-
[013] Korowelangkulon	-	-	-
[014] Korowelanganyar	-	-	-
[015] Margorejo	-	-	-
Kecamatan Cepiring <i>Cepiring Subdistrict</i>	-	-	-

Sumber/Source: BPS, Pendataan Potensi Desa (PODES) 2021/BPS-Statistics Indonesia, Village Potential Data Collecting 2021



**Tabel**  
**Table** 4.4.4

**Keberadaan Fasilitas/Upaya Antisipasi/Mitigasi Bencana Alam Menurut Desa di Kecamatan Cepiring, 2021**  
**Existence of Facilities/Efforts for Anticipation/Mitigation of Natural Disasters by Villages in Cepiring Subdistrict, 2021**

Desa/Kelurahan Village/Kelurahan	Sistem Peringatan Dini Bencana Alam Natural Disaster Early Warning System	Sistem Peringatan Dini Khusus Tsunami Tsunami Early Warning System	Perlengkapan Keselamatan Safety Equipment
(1)	(2)	(3)	(4)
[001] Pandes	Tidak ada	Tidak ada	Tidak ada
[002] Podosari	Tidak ada	Bknpotensitsunami	Tidak ada
[003] Botomulyo	Tidak ada	Bknpotensitsunami	Tidak ada
[004] Gondang	ada	Bknpotensitsunami	Tidak ada
[005] Karangsono	Tidak ada	Bknpotensitsunami	Tidak ada
[006] Cepiring	ada	Bknpotensitsunami	Tidak ada
[007] Karangayu	Tidak ada	Bknpotensitsunami	Tidak ada
[008] Sidomulyo	Tidak ada	Bknpotensitsunami	Tidak ada
[009] Damarsari	Tidak ada	Bknpotensitsunami	Tidak ada
[010] Juwiring	ada	Bknpotensitsunami	Tidak ada
[011] Kaliayu	Tidak ada	Bknpotensitsunami	Tidak ada
[012] Kalirandugede	Tidak ada	Tidak ada	Tidak ada
[013] Korowelangkulon	ada	Tidak ada	Tidak ada
[014] Korowelanganyar	Tidak ada	Tidak ada	Tidak ada
[015] Margorejo	Tidak ada	Tidak ada	Tidak ada

Lanjutan Tabel/Continued Table 4.4.4

Desa/Kelurahan Village/Kelurahan	Rambu-Rambu dan Jalur Evakuasi Bencana Sign and Evacuation Route	Pembuatan, Perawatan, atau Normalisasi: Sungai, Kanal, Tanggul, Parit, Drainase, Waduk, Pantai, dll Manufacture, Maintenance, or Normalization: Rivers, Canals, Embankment, etc
(1)	(5)	(6)
[001] Pandes	Tidak ada	Tidak ada
[002] Podosari	Tidak ada	Tidak ada
[003] Botomulyo	Tidak ada	Tidak ada
[004] Gondang	Tidak ada	Tidak ada
[005] Karangsono	Tidak ada	Tidak ada
[006] Cepiring	Tidak ada	Tidak ada
[007] Karangayu	Tidak ada	Tidak ada
[008] Sidomulyo	Tidak ada	Tidak ada
[009] Damarsari	Tidak ada	ada
[010] Juwiring	Tidak ada	ada
[011] Kaliayu	Tidak ada	ada
[012] Kalirandugede	Tidak ada	ada
[013] Korowelangkulon	Tidak ada	ada
[014] Korowelanganyar	Tidak ada	ada
[015] Margorejo	Tidak ada	ada
Kecamatan Cepiring Cepiring Subdistrict		

Sumber/Source: BPS, Pendataan Potensi Desa (PODES) 2021/BPS-Statistics Indonesia, Village Potential Data Collecting 2021

**Tabel** 4.4.5  
**Table**

**Banyaknya Desa yang Memiliki Kelompok Kegiatan Olahraga Menurut Jenis Olahraga dan Ketersediaan Fasilitas/Lapangan Olahraga di Kecamatan Cepiring, 2021**  
**Number of Villages Having Sport Activities Groups by Type of Sport and Availability of Sport Facilities/Fields in Cepiring Subdistrict, 2021**

Jenis Olahraga Type of Sport	Kondisi Fasilitas/Lapangan Olahraga Condition of Sport Facilities/Fields			Tidak Ada Fasilitas/ Lapangan Olahraga No Sport Facilities/ Fields
	Baik	Rusak Sedang	Rusak Parah	
(1)	(2)	(3)	(4)	(5)
Sepak Bola/Soccer	3	2	1	9
Bola Voli/Volley Ball	10	2	-	3
Bulu Tangkis/Badminton	12	1	-	2
Bola Basket/Basket Ball	1	-	1	13
Tenis Lapangan/Court Tennis	1	-	-	14
Tenis Meja/Table Tennis	10	1	-	4
Futsal/Futsal	2	-	-	13
Renang/Swimming	-	-	-	15
Bela Diri/ Martial Arts	1	-	-	14
Bilyard/ Billiards	2	-	-	13
Fitness, Aerobik, dll/Fitness, Aerobics, etc	5	-	-	10
Lainnya/Others	-	-	-	15

Sumber/Source: BPS, Pendataan Potensi Desa (PODES) 2021/BPS-Statistics Indonesia, Village Potential Data Collecting 2021



# PERTANIAN

## PRODUKSI TANAMAN SAYURAN DAN BUAH BUAHAN SEMUSIM

BAWANG MERAH : 2.757 Kuintal

CABAI RAWIT : 442 Kuintal

SEMANGKA : 900 Kuintal

MELON : 200 Kuintal



## PRODUKSI TANAMAN SAYURAN DAN BUAH BUAHAN TAHUNAN

MANGGA : 438 Kuintal

PISANG : 1.132 Kuintal

JAMBU BIJI : 50 Kuintal

PANGKA : 26 Kuintal

MELINJO : 130 Kuintal





**PENJELASAN TEKNIS****TECHNICAL NOTES**

1. Survei Pertanian Hortikultura (SPH) diselenggarakan oleh Badan Pusat Statistik bekerja sama dengan Direktorat Jenderal Hortikultura, Kementerian Pertanian.
  2. Kuesioner yang digunakan dalam pengumpulan data SPH mencakup:
    - a. SPH-SBS digunakan untuk data tanaman sayuran dan buah-buahan semusim.
    - b. SPH-BST digunakan untuk data tanaman buah-buahan dan sayuran tahunan.
    - c. SPH-TBF digunakan untuk data tanaman biofarmaka.
    - d. SPH-TH digunakan untuk data tanaman hias.
  3. Metode yang digunakan dalam survei ini adalah metode pencacahan lengkap terhadap seluruh kecamatan di Kabupaten Kendal dan dilaporkan secara rutin bulanan untuk SPH-SBS dan triwulanan untuk SPH-BST, SPH-TBF, SPH-TH oleh KCD.
1. *The Agricultural Survey for Horticulture (SPH) is carried out by the BPS-Statistics Indonesia in cooperation with the Directorate General of Horticulture, Ministry of Agriculture.*
  2. *The questionnaire used to collect the Agricultural Survey for Horticultural data are :*
    - a. *SPH-SBS used for data on seasonal vegetable and fruit plants.*
    - b. *SPH-BST used for data on annual fruit and vegetable plants.*
    - c. *SPH-BF used for data on medical plants.*
    - d. *SPH-TH used for data on ornamental plants.*
  3. *The method used in this survey is complete enumeration for all of sub districts in Indonesia and reported monthly for SPH-SBS and quaterly for SPH-BST, SPH-TBF, SPH-TH by adricultural extension workers.*





**ULASAN**

Pertanian merupakan lapangan usaha utama bagi mayoritas penduduk di Kecamatan Cepiring. Berdasarkan data dari Statistik pertanian hortikultura Badan Pusat Statistik Kabupaten Kendal tercatat untuk produksi tanaman sayuran dan buah semusim terbesar di Kecamatan Cepiring selama tahun 2022 adalah Bawang Merah (2 757 kuintal) dengan luas panen sebesar 31 hektar. Selain Bawang Merah terdapat komoditas lain yang menonjol yaitu Semangka dengan produksi sebesar 900 kuintal dengan luas panen 4 hektar pada tahun 2022.

Tanaman biofarmaka merupakan tanaman yang biasa digunakan untuk obat-obatan, kosmetik, dan kesehatan dengan menggunakan bagian-bagian tanaman seperti daun, batang, buah, umbi (rimpang) maupun akar. Produksi tanaman biofarmaka di Kecamatan Cepiring jenis Serai pada tahun 2022 mencapai 475 kg.

Selain tanaman sayuran, buah semusim, dan biofarmaka, potensi tanaman buah dan sayuran tahunan di Kecamatan Cepiring cukup menjanjikan. Produksi tanaman buah tahunan terbesar adalah Pisang dengan jumlah produksi mencapai 1 132 kuintal. Sementara untuk produksi tanaman sayuran tahunan terbesar adalah Melinjo yang jumlah produksi mencapai 130 kuintal.

**DESCRIPTION**


*Agriculture is the main business field for the majority of the population in the Cepiring Subdistrict. Based on data from the Horticulture Agriculture Statistics Central Bureau of Statistics for Kendal Regency, the largest production of seasonal vegetable and fruit crops in the Cepiring District during 2022 is Shallots (2 757 quarters) with a harvested area of 31 hectares. Besides Shallots, there are other prominent commodities, namely Watermelon with a production of 900 quintals with a harvested area of 4 hectares in 2022.*

*Biopharmaceutical plants are plants commonly used for medicines, cosmetics and health by using plant parts such as leaves, stems, fruit, tubers (rhizomes) and roots. Production of biopharmaceutical plants in the Cepiring District of the Lemongrass type in 2022 will reach 475 kg.*

*In addition to vegetable crops, seasonal fruit and biopharmaceuticals, the potential for annual fruit and vegetable crops in the District of Cepiring is quite promising. The largest annual production of fruit crops is Banana with total production reaching 1 132 quintals. Meanwhile, the largest annual production of vegetable crops is Melinjo, with total production reaching 130 quintals.*

**Gambar** 5.1  
**Figures**


**Produksi Tanaman Sayuran dan Buah-buahan Semusim di Kecamatan Cepiring, 2022**  
*Production of Seasonal Vegetables and Fruits in Cepiring Subdistrict, 2022*



Sumber/Source : Badan Pusat Statistik, Statistik Pertanian Hortikultura SPH-TBF/ BPS-Statistics Indonesia, Agricultural Statistic for Horticulture SPH-TBF

**Gambar 5.2**  
**Figures**

**Produksi Buah-Buahan dan Sayuran Tahunan Menurut Jenis Tanaman di Kecamatan Cepiring (kuintal), 2022**  
**Production of Annual Fruits and Vegetables by Kind of Plant in Cepiring Subdistrict (quintal), 2022**



Sumber/Source : Badan Pusat Statistik, Statistik Pertanian Hortikultura SPH-TBF/ BPS-Statistics Indonesia, Agricultural Statistic for Horticulture SPH-TBF

**Tabel**  
**Table** 5.1

**Luas Panen Tanaman Sayuran dan Buah-buahan Semusim Menurut Jenis Tanaman di Kecamatan Cepiring (ha), 2019–2022**  
*Harvested Area of Seasonal Vegetables and Fruits by Kind of Plant in Cepiring Subdistrict (ha), 2019–2022*

Jenis Tanaman Kind of Plants	2019	2020	2021	2022
(1)	(2)	(3)	(4)	(5)
Sayuran/Vegetables:				
Bawang Merah/Shallots	87	-	54	31
Cabai Besar/TW/Teropong Chili/Big Chili	-	-	-	-
Cabai Keiting Curly Chili	-	-	-	-
Cabai Rawit Chili/Cayenne Pepper	64	59	51	8
Kentang/Potato	-	-	-	-
Kubis/Cabbage	-	-	-	-
Tomat/Tomato	-	-	-	-
Bawang Putih/Garlic	-	-	-	-
Kacang Panjang/Long Beans	-	-	-	-
Buah-buahan/Fruits:				
Semangka/Watermelon	16	4	-	4
Melon/Melon	-	-	2	1

Sumber/Source: Badan Pusat Statistik, Statistik Pertanian Hortikultura SPH-TBF/BPS-Statistics Indonesia, Agricultural Statistic for Horticulture SPH-TBF

**Tabel** 5.2  
**Table**

**Produksi Tanaman Sayuran dan Buah-buahan Semusim  
Menurut Jenis Tanaman di Kecamatan Cepiring (kuintal),  
2019–2022**  
*Production of Seasonal Vegetables and Fruits by Kind of  
Plant in Cepiring Subdistrict (quintal), 2019–2022*

Jenis Tanaman Kind of Plants	2019	2020	2021	2022
(1)	(2)	(3)	(4)	(5)
Sayuran/Vegetables:				
Bawang Merah/Shallots	8 290	7 498	5 076	2 757
Cabai Besar/TW/Teropong Chili/Big Chili	-	-	-	-
Cabai Keiting Curly Chili	-	-	-	-
Cabai Rawit Chili/Cayenne Pepper	3 392	4 278	3 298	442
Kentang/Potato	-	-	-	-
Kubis/Cabbage	-	-	-	-
Tomat/Tomato	-	-	-	-
Bawang Putih/Garlic	-	-	-	-
Kacang Panjang/Long Beans	-	-	-	-
Buah–buahan/Fruits:	-	-	-	-
Semangka/Watermelon	3 550	816	-	900
Melon/Melon	-	-	320	200

Sumber/Source: Badan Pusat Statistik, Statistik Pertanian Hortikultura SPH-TBF/BPS-Statistics Indonesia, Agricultural Statistic for Horticulture SPH-TBF

**Tabel 5.3** Luas Panen Tanaman Biofarmaka Menurut Jenis Tanaman di Kecamatan Cepiring (m<sup>2</sup>), 2019–2022  
**Table** *Harvested Area of Medicinal Plants by Kind of Plant in Cepiring Subdistrict (m<sup>2</sup>), 2019–2022*

Jenis Tanaman Kind of Plants	2019	2020	2021	2022
(1)	(2)	(3)	(4)	(5)
Jahe/Ginger	-	-	-	-
Laos/Lengkuas/Galanga	-	-	-	-
Kencur/EastIndianGalangal	-	-	-	-
Kunyit/Turmeric	-	-	-	-
Jeruk Nipis/Lime	-	-	25	10
Serai/Lemongrass	-	-	-	500

Sumber/Source: Badan Pusat Statistik, Statistik Pertanian Hortikultura SPH-TBF/BPS-Statistics Indonesia, Agricultural Statistic for Horticulture SPH-TBF

**Tabel 5.4** **Produksi Tanaman Biofarmaka Menurut Jenis Tanaman di Kecamatan Cepiring (kg), 2019–2022**  
**Table** **Production of Medicinal Plants by Kind of Plant in Cepiring Subdistrict (kg), 2019–2022**

Jenis Tanaman Kind of Plants	2019	2020	2021	2022
(1)	(2)	(3)	(4)	(5)
Jahe/Ginger	-	-	-	-
Laos/Lengkuas/Galanga	-	-	-	-
Kencur/EastIndianGalangal	-	-	-	-
Kunyit/Turmeric	-	-	-	-
Jeruk Nipis/Lime	-	-	225	75
Serai/Lemongrass	-	-	-	475

Sumber/Source: Badan Pusat Statistik, Statistik Pertanian Hortikultura SPH-TBF/BPS-Statistics Indonesia, Agricultural Statistic for Horticulture SPH-TBF

**Tabel 5.5** Luas Panen Tanaman Hias Menurut Jenis Tanaman di Kecamatan Cepiring (m<sup>2</sup>), 2019–2022  
**Table** *Harvested Area of Ornamental Plants by Kind of Plant in Cepiring Subdistrict (m<sup>2</sup>), 2019–2022*

Jenis Tanaman Kind of Plants	2019	2020	2021	2022
(1)	(2)	(3)	(4)	(5)
Anggrek Pot/Pot Orchid	-	-	-	-
Anggrek Potong/Cut Orchid	-	-	-	-
Krisan/Chrysantemum	-	-	-	-
Mawar/Rose	-	-	-	-
Sedap Malam/Tuberose	-	-	-	-
Adenium/Adenium	-	-	-	-

Sumber/Source: Badan Pusat Statistik, Statistik Pertanian Hortikultura SPH-TBF/BPS-Statistics Indonesia, Agricultural Statistic for Horticulture SPH-TBF



**Tabel** 5.6  
**Table**

**Produksi Tanaman Hias Menurut Jenis Tanaman di  
Kecamatan Cepiring (tangkai), 2019–2022**  
***Production of Ornamental Plants by Kind of Plant n Cepiring  
Subdistrict (stalks), 2019–2022***

Jenis Tanaman Kind of Plants	2019	2020	2021	2022
(1)	(2)	(3)	(4)	(5)
Anggrek Pot/Pot Orchid	-	-	-	-
AnggrekPotong/CutOrchid	-	-	-	-
Krisan/Chrysantemum	-	-	-	-
Mawar/Rose	-	-	-	-
Sedap Malam/Tuberose	-	-	-	-
Adenium/Adenium	-	-	-	-

Sumber/Source: Badan Pusat Statistik, Statistik Pertanian Hortikultura SPH-TBF/BPS-Statistics Indonesia, Agricultural Statistic for Horticulture SPH-TBF

**Tabel** 5.7  
**Table**

**Produksi Buah-Buahan dan Sayuran Tahunan Menurut Jenis Tanaman di Kecamatan Cepiring (kuintal), 2019–2022**

***Production of Annual Fruits and Vegetables by Kind of Plant in Cepiring Subdistrict (quintal), 2019–2022***

Jenis Tanaman Kind of Plants	2019	2020	2021	2022
(1)	(2)	(3)	(4)	(5)
<b>Buah–Buahan/Fruits:</b>				
Mangga/Mango	7 227	8 615	2 149	438
Durian/Durian	-	-	-	-
JerukSiam/Kepron/Orange/Tangerine	-	-	-	-
Pisang/Banana	11 235	11 917	3 040,50	1 132
Pepaya/Papaya	90	48	20,96	-
Salak/Snakefruit	-	-	-	-
Jambu Biji/Guava	383	395	520,15	50
Nangka/Cempedak/Jackfruit	45	144	97,40	26
<b>Sayuran/Vegetables:</b>				
Petai/Petai	-	-	-	-
Melinjo/Melinjo	464	605	962	130


Sumber/Source: Badan Pusat Statistik, Statistik Pertanian Hortikultura SPH-TBF/BPS-Statistics Indonesia, Agricultural Statistic for Horticulture SPH-TBF

# PARIWISATA, TRANSPORTASI DAN KOMUNIKASI



Kantor Pos terletak  
di Desa Karangayu

Menara Telepon  
Seluler : 20





**PENJELASAN TEKNIS**

**TECHNICAL NOTES**

- |   |  |
|---|--|
| <p>1. Konsep dan definisi pariwisata mengikuti rekomendasi United Nations World Tourism Organization (UNWTO).</p>                   | <p>1. <i>The concept and definition of tourism follows the recommendations of the United Nations World Tourism Organization (UNWTO)</i></p>      |
| <p>2. Sarana Akomodasi di Kecamatan Cepiring Berupa Hotel yang berada di Desa Trayu Sebanyak 2 Hotel.</p>                           | <p>2. <i>Accommodation facilities in the District of Cepiring in the form of hotels in the village of Trayu as many as 2 hotels.</i></p>         |
| <p>3. Logistik yang ada di Kecamatan Cepiring berupa PT POS yang hanya berada di Desa Ngareanak, Desa Kalirejo dan Desa Trayu.</p>  | <p>3. <i>Logistics in Cepiring District is in the form of PT POS which is only in Ngareanak Village, Kalirejo Village and Trayu Village.</i></p> |
| <p>4. Menara Telepon Seluler dan Operator Layanan Komunikasi Telepon Seluler yang berada di Kecamatan Cepiring sebanyak 12 BTS.</p> | <p>4. <i>Cellular Telephone Towers and Cellular Telephone Communication Service Operators in the Cepiring Sub-District with 12 BTS.</i></p>      |
| <p>5. Telepon adalah suatu sistem telekomunikasi yang diadakan untuk meneruskan berita dengan percakapan.</p>                       | <p>5. <i>The telephone is a telecommunication system that is used to forward news by conversation.</i></p>                                       |



**ULASAN**

**DESCRIPTION**

Kondisi Pariwisata di Kecamatan Cepiring tahun 2021 tidak mengalami peningkatan dari tahun sebelumnya yaitu tahun 2021.

*Tourism conditions in the Cepiring District in 2021 will not experience an increase from the previous year, namely 2021.*

Untuk Kondisi Transportasi di Kecamatan Cepiring sebagai Mobilitas Penduduk dan perekonomian sebagian besar menggunakan angkutan darat dan sebagian besar sudah ada angkutan dengan trayek tetap. Hanya 5 desa yang belum ada angkutan trayek tetap yaitu Desa Pandes, Desa Podosari, Desa Botomulyo, Desa Karangayu dan Desa Sidomulyo. Permukaan jalan di semua desa di kecamatan sudah beraspal dan dapat dilalui sepanjang jalan.


*For Transportation Conditions in Cepiring District as Population Mobility and the economy, most of them use land transportation and most of them already have transportation with fixed routes. There are only 5 villages that do not have fixed route transportation, namely Pandes Village, Podosari Village, Botomulyo Village, Karangayu Village and Sidomulyo Village. The road surface in all villages in the sub-district is paved and passable along the road.*

Sedangkan kondisi komunikasi di kecamatan Cepiring untuk kantor pos hanya ada di 1 desa yaitu Desa Karangayu, Kantor Pos Keliling sebagian besar tidak ada, hanya ada di 3 desa yaitu Desa Karangayu, Desa Kaliayu dan Desa Korowelangkulon. Sebagai pusat pemerintahan dan perekonomian di Kecamatan Cepiring, perusahaan dan agen jasa ekspedisi swasta hanya ada beroperasi di 5 desa. Jumlah menara telepon seluler di Kecamatan Cepiring ada 20 menara seluler yang tersebar di 10 desa.

*Meanwhile, communication conditions in Cepiring sub-district for post offices only exist in 1 village, namely Karangayu Village, most of the Mobile Post Offices do not exist, only in 3 villages, namely Karangayu Village, Kaliayu Village and Korowelangkulon Village. As the center of government and economy in Cepiring District, companies and private expedition service agents only operate in 5 villages. The number of cell phone towers in Cepiring District is 20 cell towers spread across 10 villages.*

**Gambar 6.1**  
**Figures**

**Jumlah Operator Layanan Komunikasi Telepon Seluler di Kecamatan Cepiring, 2021**  
*Cellular Phone Communication Service Operators in Cepiring Subdistrict, 2021*

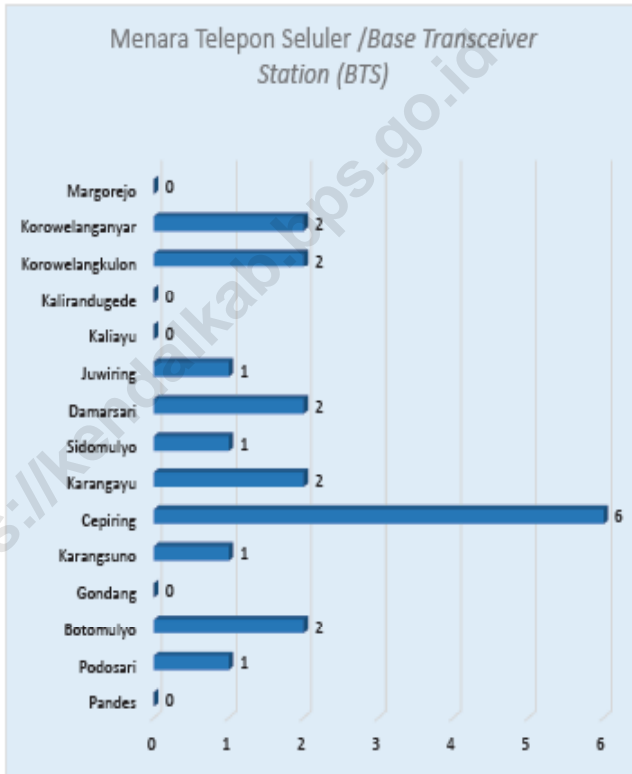


Sumber/Source : BPS,PendataanPotensiDesa(PODES)2021/BPS-StatisticsIndonesia,Village Potential Data Collecting 2021



**Gambar 6.2**  
**Figures**

**Jumlah Menara Telepon seluler Menurut Desa di Kecamatan Cepiring, 2021**  
**Number of Base Transceiver Station (BTS) by Villages in Cepiring Subdistrict, 2021**



Sumber/Source : BPS,PendataanPotensiDesa(PODES)2021/BPS-StatisticsIndonesia,Village Potential Data Collecting 2021

## 6.1 PARIWISATA TOURISM

**Tabel** 6.1.1 **Jumlah Sarana Akomodasi Menurut Desa dan Jenis Akomodasi di Kecamatan Cepiring, 2021**  
**Table** *Number of Accomodation Facilities by Villages and Type of Accomodation in Cepiring Subdistrict, 2021*

Desa/Kelurahan Village/Kelurahan	Hotel Hotel	Penginapan Inn
(1)	(2)	(3)
[001] Pandes	-	-
[002] Podosari	-	-
[003] Botomulyo	-	-
[004] Gondang	-	-
[005] Karangsono	-	-
[006] Cepiring	-	-
[007] Karangayu	-	-
[008] Sidomulyo	-	-
[009] Damarsari	-	-
[010] Juwiring	-	-
[011] Kaliayu	-	-
[012] Kalirandugede	-	-
[013] Korowelangkulon	-	-
[014] Korowelanganyar	-	-
[015] Margorejo	-	-
<b>Kecamatan Cepiring/ Cepiring Subdistrict</b>	<b>-</b>	<b>-</b>

Sumber/Source: BPS,PendataanPotensiDesa(PODES)2021/BPS-StatisticsIndonesia,VillagePotentialData Collecting 2021

## 6.2 TRANSPORTASI TRANSPORTATION

**Tabel 6.2.1** Prasarana dan Sarana Transportasi Antar Desa Menurut Desa di Kecamatan Cepiring, 2021  
*Table* **Inter-Villages Transportation Infrastructure and Facilities by Villages in Cepiring Subdistrict, 2021**

Desa/Kelurahan Village/Kelurahan	Jenis Prasarana Transportasi Type of Transportation Infrastructure	Keberadaan Angkutan Umum Availability of Public Transportation
(1)	(2)	(3)
[001] Pandes	Darat	Ada, tanpa trayek tetap
[002] Podosari	Darat	Ada, tanpa trayek tetap
[003] Botomulyo	Darat	Ada, tanpa trayek tetap
[004] Gondang	Darat	Ada, dengan trayek tetap
[005] Karangsono	Darat	Ada, dengan trayek tetap
[006] Cepiring	Darat	Ada, dengan trayek tetap
[007] Karangayu	Darat	Ada, tanpa trayek tetap
[008] Sidomulyo	Darat	Ada, tanpa trayek tetap
[009] Damarsari	Darat	Ada, dengan trayek tetap
[010] Juwiring	Darat	Ada, dengan trayek tetap
[011] Kaliayu	Darat	Ada, dengan trayek tetap
[012] Kalirandugede	Darat	Ada, dengan trayek tetap
[013] Korowelangkulon	Darat	Ada, dengan trayek tetap
[014] Korowelanganyar	Darat	Ada, dengan trayek tetap
[015] Margorejo	Darat	Ada, dengan trayek tetap

Lanjutan Tabel/*Continued Table 6.2.1*

Desa/Kelurahan Village/Kelurahan	Jenis Permukaan Jalan Darat Terluas Type of The Widest Road Surface	Dapat Dilalui Kendaraan Bermotor Roda 4 atau Lebih Passable by Vehicle with 4 or more Wheels
(1)	(4)	(5)
[001] Pandes	Aspal/beton	Sepanjang tahun
[002] Podosari	Aspal/beton	Sepanjang tahun
[003] Botomulyo	Aspal/beton	Sepanjang tahun
[004] Gondang	Aspal/beton	Sepanjang tahun
[005] Karangsono	Aspal/beton	Sepanjang tahun
[006] Cepiring	Aspal/beton	Sepanjang tahun
[007] Karangayu	Aspal/beton	Sepanjang tahun
[008] Sidomulyo	Aspal/beton	Sepanjang tahun
[009] Damarsari	Aspal/beton	Sepanjang tahun
[010] Juwiring	Aspal/beton	Sepanjang tahun
[011] Kaliayu	Aspal/beton	Sepanjang tahun
[012] Kalirandugede	Aspal/beton	Sepanjang tahun
[013] Korowelangkulon	Aspal/beton	Sepanjang tahun
[014] Korowelanganyar	Aspal/beton	Sepanjang tahun
[015] Margorejo	Aspal/beton	Sepanjang tahun

Sumber/Source: BPS, Pendataan Potensi Desa (PODES) 2021/BPS-Statistics Indonesia, Village Potential Data Collecting 2021

### 6.3 KOMUNIKASI COMMUNICATION

**Tabel 6.3.1 Keberadaan Kantor Pos/Pos Pembantu/Rumah Pos, Pos Keliling, dan Perusahaan/Agen Jasa Ekspedisi Swasta Menurut Desa di Kecamatan Cepiring, 2021**  
*Number of Post Office/Subsidiary of Post Office, Mobile Portal Service, Private Expedition Service Company by Villages in Cepiring Subdistrict, 2021*

Desa/Kelurahan Village/Kelurahan	Kantor Pos/Pos Pembantu/RumahPos PostOffice/Subsidiary of Post Office	Pos Keliling MobilePortalService	Perusahaan/AgenJasa Ekspedisi Swasta Private Expedition Service Company
(1)	(2)	(3)	(4)
[001] Pandes	Tidak ada	Tidak ada	Tidak ada
[002] Podosari	Tidak ada	Tidak ada	Tidak ada
[003] Botomulyo	Tidak ada	Tidak ada	Tidak ada
[004] Gondang	Tidak ada	Tidak ada	Beroperasi
[005] Karangsono	Tidak ada	Tidak ada	Tidak ada
[006] Cepiring	Tidak ada	Tidak ada	Beroperasi
[007] Karangayu	Beroperasi	Ada	Beroperasi
[008] Sidomulyo	Tidak ada	Tidak ada	Tidak ada
[009] Damarsari	Tidak ada	Tidak ada	Tidak ada
[010] Juwiring	Tidak ada	Tidak ada	Tidak ada
[011] Kaliayu	Tidak ada	Ada	Tidak ada
[012] Kalirandugede	Tidak ada	Tidak ada	Beroperasi
[013] Korowelangkulon	Tidak ada	Ada	Tidak ada
[014] Korowelanganyar	Tidak ada	Tidak ada	Tidak ada
[015] Margorejo	Tidak ada	Tidak ada	Beroperasi

Sumber/Source: BPS,PendataanPotensiDesa(PODES)2021/BPS-StatisticsIndonesia,VillagePotentialData Collecting 2021

**Tabel 6.3.2** Jumlah Menara Telepon seluler dan Operator Layanan Komunikasi Telepon Seluler Menurut Desa di Kecamatan Cepiring, 2021  
**Number of Base Transceiver Station (BTS) and Cellular Phone Communication Service Operators by Villages in Cepiring Subdistrict, 2021**

Desa/Kelurahan Village/Kelurahan	Jumlah Menara Telepon seluler Number of Base Transceiver Station (BTS)	Jumlah Operator Layanan Komunikasi Telepon Seluler Cellular Phone Communication Service Operators
(1)	(2)	(3)
[001] Pandes	-	5
[002] Podosari	1	5
[003] Botomulyo	2	6
[004] Gondang	-	6
[005] Karangsono	1	6
[006] Cepiring	6	5
[007] Karangayu	2	5
[008] Sidomulyo	1	5
[009] Damarsari	2	5
[010] Juwiring	1	5
[011] Kaliayu	-	6
[012] Kalirandugede	-	5
[013] Korowelangkulon	2	6
[014] Korowelanganyar	2	6
[015] Margorejo	-	5
<b>Kecamatan Cepiring/ Cepiring Subdistrict</b>	<b>20</b>	<b>81</b>

Sumber/Source: BPS, Pendataan Potensi Desa (PODES) 2021/BPS-Statistics Indonesia, Village Potential Data Collecting 2021

**Tabel**  
**Table** 6.3.3


**Kekuatan Sinyal Telepon Seluler dan Jenis Sinyal Internet Telepon Seluler Menurut Desa di Kecamatan Cepiring, 2021**  
***The Strenght of Celular Phone Signal by Villages in Cepiring Subdistrict, 2021***

Desa/Kelurahan Village/Kelurahan	KekuatanSinyalTeleponSeluler TheStrenghtofCelularPhone Signal	Jenis Sinyal Internet Telepon Seluler Type of Celular Phone Signal
(1)	(2)	(3)
[001] Pandes	Sinyal Kuat	4G/LTE
[002] Podosari	Sinyal Kuat	4G/LTE
[003] Botomulyo	Sinyal Kuat	4G/LTE
[004] Gondang	Sinyal Kuat	4G/LTE
[005] Karangsono	Sinyal Kuat	4G/LTE
[006] Cepiring	Sinyal sangat kuat	4G/LTE
[007] Karangayu	Sinyal sangat kuat	4G/LTE
[008] Sidomulyo	Sinyal Kuat	4G/LTE
[009] Damarsari	Sinyal Kuat	4G/LTE
[010] Juwiring	Sinyal Kuat	4G/LTE
[011] Kaliayu	Sinyal sangat kuat	4G/LTE
[012] Kalirandugede	Sinyal Kuat	4G/LTE
[013] Korowelangkulon	Sinyal sangat kuat	4G/LTE
[014] Korowelanganyar	Sinyal Kuat	4G/LTE
[015] Margorejo	Sinyal Kuat	4G/LTE

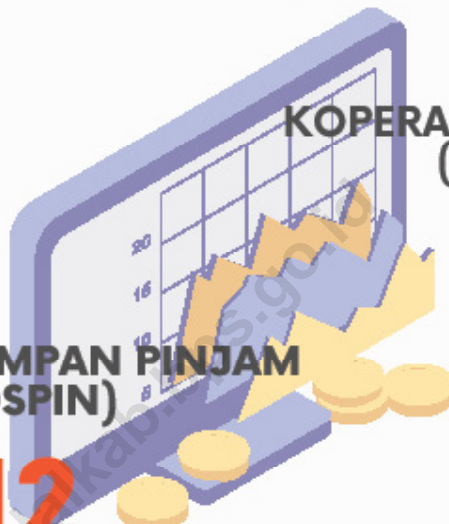
Sumber/Source: BPS,PendataanPotensiDesa(PODES)2021/BPS-StatisticsIndonesia,VillagePotentialData Collecting 2021







# PERBANKAN, KOPERASI DAN PERDAGANGAN KECAMATAN CEPIRING



**KOPERASI UNIT DESA  
(KUD)**

**2**

**KOPERASI SIMPAN PINJAM  
(KOSPIN)**

**12**



**BANK PERKREDITAN RAKYAT  
(BPR)**

**6**



PERBANKAN,  
KOPERASI, DAN





**PENJELASAN TEKNIS****TECHNICAL NOTES**

- |   |  |
|---|--|
| <p>1. Data statistik perbankan bersumber dari beberapa bank yang ada di Kabupaten Kendal yang terdiri dari :</p> <p>a. Bank Jateng Cabang Kendal</p> <p>b. BRI Cabang Kendal</p> <p>c. BPR Kendali Artha</p>                                      | <p>1. <i>Banking statistics are obtained from several banks in Kendal Regency, such as :</i></p> <p><i>a. Bank Jateng, Kendal Branch</i></p> <p><i>b. BRI, Kendal Branch</i></p> <p><i>c. BPR Kendali Artha</i></p>  |
| <p>2. Penabung adalah seseorang yang menyetorkan sebagian uang yang dimiliki untuk disimpan.</p>  | <p>2. <i>Saver is someone who sets aside some of the money they have to save.</i></p>  |
| <p>3. Tabungan adalah simpanan yang penarikannya hanya dapat dilakukan menurut syarat tertentu yang disepakati, dan /atau alat lainnya yang dipersamakan dengan itu.</p>  | <p>3. <i>Savings are deposits whose withdrawals can only be made under certain agreed terms, and/or other tools equated to it.</i></p>   |
| <p>4. Giro adalah simpanan pihak ketiga yang penarikan dananya dapat dilakukan sewaktu-waktu dengan syarat menerbitkan cek dan bilyet giro.</p>   | <p>4. <i>Giro is a third party deposit whose withdrawal can be made at any time on the condition that it issues cheques and bilyet giro</i></p>  |
| <p>5. Deposito adalah salah satu produk perbankan yang memberikan layanan untuk menyimpan dana dalam jangka waktu tertentu.</p>   | <p>5. <i>Deposit is one of the banking products that provide services to store funds for a certain period of time</i></p>  |
| <p>6. Koperasi adalah badan usaha yang beranggotakan orang seorang atau badan hukum koperasi dengan melandaskan kegiatannya berdasarkan prinsip koperasi sekaligus sebagai gerakan ekonomi rakyat yang berdasar atas asas kekeluargaan. Pasar</p> | <p>6. <i>Cooperative is an establishment that its members are people or establishments with legal status of cooperative and its activities based on people economic movement The market is an economic institution where buyers and sellers meet, directly or indirectly, to conduct</i></p> |

adalah lembaga ekonomi tempat bertemunya pembeli dan penjual, baik secara langsung maupun tidak langsung, untuk melakukan transaksi perdagangan

7. Pasar Tradisional adalah Pasar yang dibangun dan dikelola oleh Pemerintah, Pemerintah Daerah, Swasta, BUMN dan BUMD termasuk kerjasama dengan Swasta dengan tempat usaha berupa toko, kios, los, dan tenda yang dimiliki/ dikelola oleh Pedagang kecil, menengah, swadaya masyarakat atau koperasi dengan usaha skala kecil, modal kecil dan dengan proses jual beli barang dagangan melalui tawar menawar.
8. Pasar Desa adalah pasar tradisional yang berkedudukan di desa dan dikelola serta dikembangkan oleh Pemerintah Desa dan masyarakat Desa, menempati lahan milik pemerintah desa (lahan kas desa) maupun masyarakat (wakaf), dikelola dan dikembangkan oleh Pemerintah Desa dan masyarakat baik secara sendiri-sendiri maupun bersama-sama dalam pembiayaannya.

*trade transactions*

7. *Traditional Market is a Market that is built and managed by the Government, Regional Government, Private, BUMN and BUMD including cooperation with the Private sector with business places in the form of shops, kiosks, stalls, and tents owned / managed by small, medium, non-governmental traders or cooperatives with small scale business, small capital and with the process of buying and selling merchandise through bargaining.*
8. *Village Market is a traditional market located in the village and managed and developed by the Village Government and the Village community, occupying land owned by the village government (village treasury land) and the community (waqf), managed and developed by the Village Government and the community both individually and individually together in its financing.*

**ULASAN**

Kondisi perekonomian di Kecamatan Cepiring tahun 2021 tidak mengalami peningkatan dari tahun sebelumnya (masih tetap seperti tahun 2020). Bank Umum di Kecamatan Cepiring masih tetap dari tahun sebelumnya yaitu berjumlah 2 unit saja. Begitu juga dengan jumlah lembaga keuangan bukan bank pada masing-masing desa masih berjumlah sama dengan tahun sebelumnya yaitu hanya terdapat 2 KUD di Kecamatan Cepiring yang berada di Desa Gondang dan Desa Cepiring.

Sarana lain yang menunjang perputaran uang yang ada di Kecamatan Cepiring adalah sektor perdagangan. Secara umum, kondisi sarana perdagangan di Kecamatan Cepiring pada tahun 2021 meningkat, dengan bertambahnya minimarket menjadi 11 buah dibanding tahun 2020.

**DESCRIPTION**

*Economic conditions in Cepiring District in 2021 has not increased from previous year (still the same like 2020). Commercial Bank in Cepiring District still remains from the previous year, there were 2 units only. Likewise with numbers non-bank financial institutions on each village still has a number the same as the previous year, namely There are only 2 KUDs in the District Cepiring which is in the village Gondang and Cepiring Village.*

*Other supporting facilities circulation of money in Cepiring District is a sector trading. In general, conditions trading facilities in the District Cepiring in 2021 is increasing, with the increase in minimarkets to 11 compared to 2020.*

**Gambar** 7.1  
**Figures**

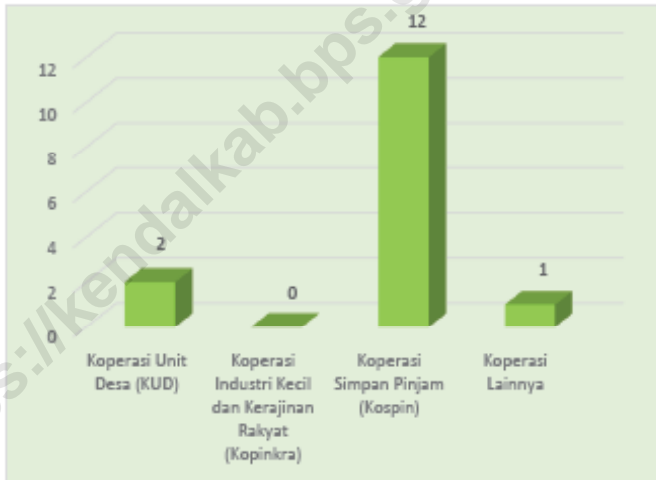
**Banyaknya Sarana Lembaga Keuangan Bank dan Jenis Bank di Kecamatan Cepiring, 2021**  
*Number of Bank Financial Institution Facilities and Types of Banks in Cepiring District, 2021*



Sumber/Source : BPS, Pendataan Potensi Desa (Podes) 2021/BPS-Statistics Indonesia, Village Potential Data Collecting 2021

**Gambar** 7.2  
**Figures**

**Banyaknya Koperasi Aktif dan Jenis Koperasi di  
Kecamatan Cepiring, 2021**  
*Number of Active Cooperatives and Types of  
Cooperatives in Cepiring District, 2021*



Sumber/Source : BPS, Pendataan Potensi Desa (Podes) 2021/BPS-Statistics Indonesia,  
Village Potential Data Collecting 2021

**Tabel**  
**Table** 7.1

**Banyaknya Sarana Lembaga Keuangan Bank Menurut  
Desa dan Jenis Bank di Kecamatan Cepiring, 2021  
Number of Bank by Villages and Type of Bank in Cepiring  
Subdistrict, 2021**

Desa/Kelurahan Village/Kelurahan	Bank Umum Pemerintah Government Bank	Bank Umum Swasta Private Bank	Bank Perkreditan Rakyat (BPR) Rural Bank
(1)	(2)	(3)	(4)
[001] Pandes	-	-	-
[002] Podosari	-	-	-
[003] Botomulyo	-	-	-
[004] Gondang	-	-	1
[005] Karangsono	-	-	-
[006] Cepiring	2	-	5
[007] Karangayu	-	-	-
[008] Sidomulyo	-	-	-
[009] Damarsari	-	-	-
[010] Juwiring	-	-	-
[011] Kaliayu	-	-	-
[012] Kalirandugede	-	-	-
[013] Korowelangkulon	-	-	-
[014] Korowelanganyar	-	-	-
[015] Margorejo	-	-	-
<b>Kecamatan Cepiring/ Cepiring Subdistrict</b>	<b>2</b>	<b>-</b>	<b>6</b>

Sumber/Source: BPS, Pendataan Potensi Desa (Podes) 2021/BPS-Statistics Indonesia, Village Potential Data Collecting 2021



**Tabel** 7.2  
**Table**

**Banyaknya Koperasi Aktif Menurut Menurut Desa dan Jenis Koperasi di Kecamatan Cepiring, 2021**  
**Number of Cooperative by Villages and Type of Cooperative in Cepiring Subdistrict, 2021**

Desa/Kelurahan Village/Kelurahan	Koperasi Unit Desa (KUD) Village Cooperative Unit	Koperasi Industri Kecil dan Kerajinan Rakyat (Kopinkra) Small Industry and Citizen Handicraft Cooperative
(1)	(2)	(3)
[001] Pandes	-	-
[002] Podosari	-	-
[003] Botomulyo	-	-
[004] Gondang	1	-
[005] Karangsono	-	-
[006] Cepiring	1	-
[007] Karangayu	-	-
[008] Sidomulyo	-	-
[009] Damarsari	-	-
[010] Juwiring	-	-
[011] Kaliayu	-	-
[012] Kalirandugede	-	-
[013] Korowelangkulon	-	-
[014] Korowelanganyar	-	-
[015] Margorejo	-	-
<b>Kecamatan Cepiring/ Cepiring Subdistrict</b>	<b>2</b>	<b>-</b>

Lanjutan Tabel/*Continued Table 7.2*

Desa/Kelurahan Village/Kelurahan	Koperasi Simpan Pinjam (Kospin) Savings and Loan Cooperative	Koperasi Lainnya Other Cooperative
(1)	(4)	(5)
[001] Pandes	-	-
[002] Podosari	2	-
[003] Botomulyo	-	-
[004] Gondang	-	-
[005] Karangsono	-	1
[006] Cepiring	7	-
[007] Karangayu	2	-
[008] Sidomulyo	-	-
[009] Damarsari	-	-
[010] Juwiring	-	-
[011] Kaliayu	-	-
[012] Kalirandugede	-	-
[013] Korowelangkulon	1	-
[014] Korowelanganyar	-	-
[015] Margorejo	-	-
Kecamatan Cepiring/ <i>Cepiring Subdistrict</i>	12	1

Sumber/Source: BPS, Pendataan Potensi Desa (Podes) 2021/BPS-Statistics Indonesia, Village Potential Data Collecting 2021

**Tabel** 7.3  
**Table**

**Banyaknya Sarana Perdagangan Menurut Desa dan Jenis Sarana Perdagangan di Kecamatan Cepiring, 2021**  
**Number of Trade Facilities by Villages and Type of Trade Facilities in Cepiring Subdistrict, 2021**

Desa/Kelurahan Village/Kelurahan	KelompokPertokoan ShoppingComplex	Pasar dengan BangunanPermanen MarketsinPermanent Building	Pasar dengan Bangunan Semi Permanen Market in Semi PermanentBuilding
(1)	(2)	(3)	(4)
[001] Pandes	-	-	-
[002] Podosari	-	-	-
[003] Botomulyo	2	-	-
[004] Gondang	-	-	-
[005] Karangsono	-	-	-
[006] Cepiring	2	1	1
[007] Karangayu	1	-	-
[008] Sidomulyo	-	-	-
[009] Damarsari	-	-	-
[010] Juwiring	-	-	-
[011] Kaliayu	-	1	-
[012] Kalirandugede	-	-	-
[013] Korowelangkulon	-	-	-
[014] Korowelanganyar	-	-	-
[015] Margorejo	-	-	-
<b>Kecamatan Cepiring/ Cepiring Subdistrict</b>	<b>5</b>	<b>2</b>	<b>1</b>

Lanjutan Tabel/*Continued Table 7.3*

Desa/Kelurahan Village/Kelurahan	Pasar tanpa Bangunan Market without Permanent Building	Mini Market/ Swalayan/ Supermarket MiniMarket/Swalayan/ Supermarket	Restoran/ Rumah Makan Restaurant/ Food Stall
(1)	(5)	(6)	(7)
[001] Pandes	-	-	-
[002] Podosari	-	-	-
[003] Botomulyo	-	2	-
[004] Gondang	-	1	-
[005] Karangsono	-	-	-
[006] Cepiring	1	4	1
[007] Karangayu	-	4	-
[008] Sidomulyo	-	-	-
[009] Damarsari	-	1	-
[010] Juwiring	-	1	-
[011] Kaliayu	-	1	-
[012] Kalirandugede	-	1	-
[013] Korowelangkulon	-	-	-
[014] Korowelanganyar	-	1	-
[015] Margorejo	-	-	-
Kecamatan Cepiring/ <i>Cepiring Subdistrict</i>	1	16	1

Sumber/Source: BPS, Pendataan Potensi Desa (Podes) 2021/BPS-Statistics Indonesia, Village Potential Data Collecting 2021



**ST 2023**  
SENSUS PERTANIAN

**BerAKHLAK**  
Berorientasi Pelayanan Akuntabel Kompeten  
Harmonis Loyal Adaptif Kolaboratif

# DATA

MENCERDASKAN BANGSA

*Enlighten The Nation*



**BADAN PUSAT STATISTIK  
KABUPATEN KENDAL  
BPS-STATISTICS OF KENDAL REGENCY**

Jl. Pramuka (Komplek Perkantoran)  
Telp.: (0294) 381461, Fax.(0294) 383461  
E-mail: [bps3324@bps.go.id](mailto:bps3324@bps.go.id)  
Homepage: <http://kendalkab.bps.go.id>