

Nomor Katalog : 1102001.9471010

2019

DISTRIK JAYAPURA UTARA DALAM ANGKA
NORTH JAYAPURA SUBDISTRICT IN FIGURES



BADAN PUSAT STATISTIK
KOTA JAYAPURA
STATISTIC OF JAYAPURA CITY

Nomor Katalog : 1102001.9471010

2019

DISTRIK JAYAPURA UTARA DALAM ANGKA
NORTH JAYAPURA SUBDISTRICT IN FIGURES



BADAN PUSAT STATISTIK
KOTA JAYAPURA
STATISTIC OF JAYAPURA CITY

Distrik Jayapura Utara Dalam Angka

Jayapura Utara District in Figures

2018

ISBN: 9786025524127

No. Publikasi/*Publication Number*: 94710.1807

Katalog/*Catalog*: 1102001.9471040

Ukuran Buku/*Book Size*: 14,8 cm x 21 cm

Jumlah Halaman/*Number of Pages*: xxviii+ 174 halaman /*pages*

Naskah/*Manuscript*:

Badan Pusat Statistik Kota Jayapura

BPS-Statistics of Jayapura Municipality

Gambar Kover oleh/*Cover Designed by*:

Badan Pusat Statistik Kota Jayapura

BPS-Statistics of Jayapura Municipality

Ilustrasi Kover/*Cover Illustration*:

Diterbitkan oleh/*Published by*:

BPS Kota Jayapura/*BPS-Statistics of Jayapura City*

Dicetak oleh/*Printed by*:

BPS Kota Jayapura/*BPS-Statistics of Jayapura City*

Dilarang mengumumkan, mendistribusikan, mengomunikasikan, dan/atau menggangdakan sebagian atau seluruh isi buku ini untuk tujuan komersial tanpa izin tertulis dari Badan Pusat Statistik

Prohibited to announce, distribute, communicate, and/or copy part or all of this book for commercial purpose without permission from BPS-Statistics Indonesia

<https://jayapurakota.bps.go.id>

KEPALA BPS KOTA JAYAPURA
CHAIRMAN STATISTICIAN OF JAYAPURA CITY



Drs. Parjan, M.Si

<https://jayapurakota.bps.go.id>



KATA PENGANTAR

Distrik Jayapura Utara Dalam Angka 2018 merupakan publikasi tahunan yang diterbitkan oleh BPS Kota Jayapura. Disadari bahwa publikasi ini belum sepenuhnya memenuhi harapan pihak pemakai data khususnya para perencana, namun diharapkan dapat membantu melengkapi penyusunan rencana pembangunan di Distrik Jayapura Utara khususnya akademisi dan pengguna data lainnya

Publikasi ini dapat terwujud berkat kerja sama dan bantuan dari berbagai pihak baik instansi pemerintah maupun swasta. Kepada semua pihak yang telah memberikan bantuan disampaikan penghargaan dan terima kasih yang sebesar-besarnya.

Walaupun publikasi ini telah disiapkan sebaik-baiknya, namun disadari masih ada kekurangan dan kesalahan yang terjadi. Untuk perbaikan publikasi ini, tanggapan dan saran yang bersifat konstruktif dari para pemakai sangat diharapkan.

Jayapura, September 2018

Kepala BPS
Kota Jayapura

Drs. Parjan, M.Si



PREFACE

Jayapura Utara District in Figures 2018 is an annual publication written by BPS Statistics of Jayapura City. Honestly, this publication has not perfect yet and has not filled the user's hope, especially for the planners yet, but hopefully it can help to equip compilation of development planning in this Jayapura Utara District specially of academic and used of information others.

This comprehensive publication has been made possible with the assistance and contribution from several governmental institutions and private organizations. To all parties who have been involved in the preparation of this publication, I would like to express my sincerest appreciation and gratitude.

Comments and constructive suggestions for the improvement of this publication are always welcome.

*Jayapura, September 2018
Chairman Statistician of
Jayapura City*

Drs. Parjan, M.Si

DAFTAR ISI/CONTENTS

halaman
page

Kepala BPS Kota Jayapura	v
<i>Chairmen Statistician Of Jayapura City</i>	v
Kata Pengantar	vii
<i>Preface</i>	viii
Daftar Isi/ <i>Contents</i>	ix
Daftar Tabel/ <i>List Of Tables</i>	xi
Daftar Gambar/ <i>List Of Figures</i>	xxiv
Penjelasan Umum/ <i>Explanatory Notes</i>	xxviii
1 Geografi dan Iklim	1
<i>Geography and Climate</i>	1
1.1 Geografi/ <i>Geography</i>	7
1.2 Iklim/ <i>Climate</i>	9
2 Pemerintahan	11
<i>Government</i>	11
2.1 Wilayah Administratif/ <i>Administrative Area</i>	167
2.2 Dewan Perwakilan Rakyat Daerah/ <i>The Regional House Of Representative</i>	34
2.3 Pegawai Negeri Sipil/ <i>Civil Servants</i>	35
3 Kependudukan	67
<i>Population</i>	67
3.1 Kependudukan/ <i>Population</i>	77
4 Sosial	91
<i>Social</i>	91
4.1 Pendidikan/ <i>Education</i>	101
4.2 Kesehatan/ <i>Health</i>	1088
4.3 Agama/ <i>Religion</i>	124

5	Pertanian	1239
	<i>Agriculture</i>	1239
5.1	Tanaman Pangan/ <i>Food Crops</i>	13441
5.2	Peternakan/ <i>Livestocks</i>	1362
5.3	Perikanan/ <i>Fisher</i>	144
6	Perdagangan	1417
	<i>Trade</i>	1417
7	Hotel dan Pariwisata	1517
	<i>Hotel and Tourism</i>	1517
7.1	Hotel/ <i>Hotel</i>	13463
7.2	Pariwisata/ <i>Tourim</i>	13465
8	Komunikasi	1617
	<i>Communication</i>	1617

<https://jayapurakota.bps.go.id>

DAFTAR TABEL/LIST OF TABLES

halaman
page

1	GEOGRAFI DAN IKLIM/GEOGRAPHY AND CLIMATE	
1.1	GEOGRAFI/GEOGRAPHY	
1.1.1	Luas Wilayah Menurut Kampung/Kelurahan di Distrik Jayapura Utara, 2018/ <i>Total Area by Village/Sub District in Jayapura Utara District, 2018</i>	7
1.1.2	Tinggi Wilayah di Atas Permukaan Laut (DPL) Menurut Kampung/Kelurahan di Distrik Jayapura Utara, 2017 / <i>Height Above Mean Sea Level (AMSL) by Village/Sub District in Jayapura Utara District, 2018</i>	8
1.2	IKLIM/CLIMATE	
1.2.1	Rata-rata Curah Hujan dan Hari Hujan Menurut Bulan di Distrik Jayapura Utara, 2018/ <i>Average Rainfall and Rainy Day by Month in Jayapura Utara District, 2018</i>	9
1.2.2	Rata-rata Suhu dan Kelembaban Udara Menurut Bulan di Distrik Jayapura Utara, 2016/ <i>Average Temperature and Humidity by Month in Jayapura Utara District, 2018</i>	10
2	PEMERINTAHAN/GOVERNMENT	
2.1	WILAYAH ADMINISTRATIF/ADMINISTRATIVE AREA	
2.1.1	Jumlah Rukun Tetangga (RT) dan Rukun Warga (RW) Menurut Kampung/Kelurahan di Distrik Jayapura Utara, 2016/ <i>Number of Neighborhood and Community Association by Village/ Sub District in Jayapura Utara District,2018</i>	17
2.1.2	Daftar Nama Ketua Rukun Tetangga (RT) dan Ketua Rukun Warga (RW) di Kampung Kayobatu, 2018/ <i>List of Names Chairman Neighborhood and Community Association in Kayobatu Village, 2018</i>	18

2.1.3	Daftar Nama Ketua Rukun Tetangga (RT) dan Ketua Rukun Warga (RW) di Kelurahan Gurabesi, 2018/ <i>List of Names Chairman Neighborhood and Community Association in Gurabesi Sub District, 2018</i>	19
2.1.4	Daftar Nama Ketua Rukun Tetangga (RT) dan Ketua Rukun Warga (RW) di Kelurahan Bhayangkara, 2018/ <i>List of Names Chairman Neighborhood and Community Association in Bhayangkara Sub District, 2018</i>	22
2.1.5	Daftar Nama Ketua Rukun Tetangga (RT) dan Ketua Rukun Warga (RW) di Kelurahan Mandala, 2018/ <i>List of Names Chairman Neighborhood and Community Association in Mandala Sub District, 2018</i>	25
2.1.6	Daftar Nama Ketua Rukun Tetangga (RT) dan Ketua Rukun Warga (RW) di Kelurahan Trikora, 2018/ <i>List of Names Chairman Neighborhood and Community Association in Trikora Sub District, 2018</i>	26
2.1.7	Daftar Nama Ketua Rukun Tetangga (RT) dan Ketua Rukun Warga (RW) di Kelurahan Angkasapura, 2018/ <i>List of Names Chairman Neighborhood and Community Association in Angkasapura Sub District, 2018</i>	28
2.1.8	Daftar Nama Ketua Rukun Tetangga (RT) dan Ketua Rukun Warga (RW) di Kelurahan Imbi, 2018/ <i>List of Names Chairman Neighborhood and Community Association in Imbi Sub District, 2018</i>	29
2.1.9	Daftar Nama Ketua Rukun Tetangga (RT) dan Ketua Rukun Warga (RW) di Kelurahan Tanjung Ria, 2018/ <i>List of Names Chairman Neighborhood and Community Association in Tanjung Ria Sub District, 2018</i>	31
2.2	DEWAN PERWAKILAN RAKYAT DAERAH/THE REGIONAL HOUSE OF REPRESENTATIVE	

2.2.1	Jumlah Anggota Dewan Periode 2014-2019 di Kota Jayapura Menurut Partai Politik dan Jenis Kelamin/ <i>Number of House of Representative Period 2014-2019 in Jayapura City by Political Parties and Sex</i>	34
2.3	PEGAWAI NEGERI SIPIL/<i>CIVIL SERVANTS</i>	
2.3.1	Jumlah Pegawai Negeri Sipil Menurut Pendidikan yang Ditamatkan yang Bekerja di Kantor Distrik Jayapura Utara, 2018/ <i>Number of Civil Servant by Educational Attainment that Working in Office of Jayapura Utara District, 2018</i>	35
2.3.2	Jumlah Pegawai Negeri Sipil Menurut Pendidikan yang Ditamatkan yang Bekerja di Kantor Kelurahan Gurabesi, 2018/ <i>Number of Civil Servant by Educational Attainment that Working in Office of Gurabesi Sub District, 2018</i>	36
2.3.3	Jumlah Pegawai Negeri Sipil Menurut Pendidikan yang Ditamatkan yang Bekerja di Kantor Kelurahan Bhayangkara, 2018/ <i>Number of Civil Servant by Educational Attainment that Working in Office of Bhayangkara Sub District, 2018</i>	37
2.3.4	Jumlah Pegawai Negeri Sipil Menurut Pendidikan Yang Ditamatkan Yang Bekerja Di Kantor Kelurahan Mandala, 2018/ <i>Number Of Civil Servant By Educational Attainment That Working In Office Of Mandala Sub District, 2018</i>	38
2.3.5	Jumlah Pegawai Negeri Sipil Menurut Pendidikan Yang Ditamatkan Yang Bekerja Di Kantor Kelurahan Trikora, 2018/ <i>Number Of Civil Servant By Educational Attainment That Working In Office Of Trikora Sub District, 2018</i>	39
2.3.6	Jumlah Pegawai Negeri Sipil Menurut Pendidikan Yang Ditamatkan Yang Bekerja Di Kantor Kelurahan Angkasapura, 2018/ <i>Number Of Civil Servant By Educational Attainment That Working In Office Of Angkasapura Sub District, 2018</i>	40
2.3.7	Jumlah Pegawai Negeri Sipil Menurut Pendidikan Yang Ditamatkan Yang Bekerja Di Kantor Kelurahan Imbi, 2018/ <i>Number Of Civil Servant By Educational Attainment That Working In Office Of Imbi Sub District, 2018</i>	41

2.3.8	Jumlah Pegawai Negeri Sipil Menurut Pendidikan Yang Ditamatkan Yang Bekerja Di Kantor Kelurahan Tanjung Ria, 2018/ <i>Number Of Civil Servant By Educational Attainment That Working In Office Of Tanjung Ria Sub District, 2018</i>	42
2.3.9	Jumlah Pegawai Negeri Sipil Menurut Golongan Yang Bekerja Di Kantor Distrik Jayapura Utara, 2018/ <i>Number Of Civil Servant By Hierarchy That Working In Office Of Jayapura Utara District, 2018</i>	43
2.3.10	Jumlah Pegawai Negeri Sipil Menurut Golongan Yang Bekerja Di Kantor Kelurahan Gurabesi, 2018/ <i>Number Of Civil Servant By Hierarchy That Working In Office Of Gurabesi Sub District, 2018</i>	44
2.3.11	Jumlah Pegawai Negeri Sipil Menurut Golongan Yang Bekerja Di Kantor Kelurahan Bhayangkara, 2018/ <i>Number Of Civil Servant By Hierarchy That Working In Office Of Bhayangkara Sub District, 2018</i>	45
2.3.12	Jumlah Pegawai Negeri Sipil Menurut Golongan Yang Bekerja Di Kantor Kelurahan Mandala, 2018/ <i>Number Of Civil Servant By Hierarchy That Working In Office Of Mandala Sub District, 2018</i>	46
2.3.13	Jumlah Pegawai Negeri Sipil Menurut Golongan Yang Bekerja Di Kantor Kelurahan Trikora, 2018/ <i>Number Of Civil Servant By Hierarchy That Working In Office Of Trikora Sub District, 2018</i>	47
2.3.14	Jumlah Pegawai Negeri Sipil Menurut Golongan Yang Bekerja Di Kantor Kelurahan Angkasapura, 2018/ <i>Number Of Civil Servant By Hierarchy That Working In Office Of Angkasapura Sub District, 2018</i>	48
2.3.15	Jumlah Pegawai Negeri Sipil Menurut Golongan Yang Bekerja Di Kantor Kelurahan Imbi, 2018/ <i>Number Of Civil Servant By Hierarchy That Working In Office Of Imbi Sub District, 2018</i>	49

2.3.16	Jumlah Pegawai Negeri Sipil Menurut Golongan Yang Bekerja Di Kantor Kelurahan Tanjung Rialmbi, 2018/ <i>Number Of Civil Servant By Hierarchy That Working In Office Of Tanjung Ria Sub District, 2018</i>	50
2.3.17	Jumlah Eselon yang Telah Terisi Dilingkungan Pemerintahan Distrik Jayapura Utara, 2018/ <i>Number of Eselon Been Placed in Region Government Jayapura Utara District, 2018</i>	51
2.3.18	Jumlah Eselon yang Telah Terisi Dilingkungan Pemerintahan Kelurahan Gurabesi, 2018/ <i>Number of Eselon Been Placed in Region Government Gurabesi Sub District, 2018</i>	52
2.3.19	Jumlah Eselon yang Telah Terisi Dilingkungan Pemerintahan Kelurahan Bhayangkara, 2018/ <i>Number of Eselon Been Placed in Region Government Bhayangkara Sub District, 2018</i>	53
2.3.20	Jumlah Eselon yang Telah Terisi Dilingkungan Pemerintahan Kelurahan Mandala, 2018/ <i>Number of Eselon Been Placed in Region Government Mandala Sub District, 2018</i>	54
2.3.21	Jumlah Eselon yang Telah Terisi Dilingkungan Pemerintahan Kelurahan Trikora, 2018/ <i>Number of Eselon Been Placed in Region Government Trikora Sub District, 2018</i>	55
2.3.22	Jumlah Eselon yang Telah Terisi Dilingkungan Pemerintahan Kelurahan Angkasapura, 2018/ <i>Number of Eselon Been Placed in Region Government Angkasapura Sub District, 2018</i>	56
2.3.23	Jumlah Eselon yang Telah Terisi Dilingkungan Pemerintahan Kelurahan Imbi, 2018/ <i>Number of Eselon Been Placed in Region Government Imbi Sub District, 2018</i>	57
2.3.24	Jumlah Eselon yang Telah Terisi Dilingkungan Pemerintahan Kelurahan Tanjung Ria, 2018/ <i>Number of Eselon Been Placed in Region Government Tanjung Ria Sub District, 2018</i>	58
2.3.25	Nama PNS Yang Mengisi Jabatan Eselon Di Kantor Distrik Jayapura Utara, 2018/ <i>Name of Civil Servant Been Placed In Eselon Position In Jayapura Utara Distric Office, 2018</i>	59

2.3.26	Nama PNS Yang Mengisi Jabatan Eselon Di Kantor Kelurahan Gurabesi, 2018/ <i>Name of Civil Servant Been Placed In Eselon Position In Gurabesi Sub Distric Office, 2018</i>	60
2.3.27	Nama PNS Yang Mengisi Jabatan Eselon Di Kantor Kelurahan Bhayangkara, 2018/ <i>Name of Civil Servant Been Placed In Eselon Position In Bhayangkara Sub Distric Office, 2018</i>	61
2.3.28	Nama PNS Yang Mengisi Jabatan Eselon Di Kantor Kelurahan Mandala, 2018/ <i>Name of Civil Servant Been Placed In Eselon Position In Mandala Sub Distric Office, 2018</i>	62
2.3.29	Nama PNS Yang Mengisi Jabatan Eselon Di Kantor Kelurahan Trikora, 2018/ <i>Name of Civil Servant Been Placed In Eselon Position In Trikora Sub Distric Office, 2018</i>	63
2.3.30	Nama PNS Yang Mengisi Jabatan Eselon Di Kantor Kelurahan Angkasapura, 2018/ <i>Name of Civil Servant Been Placed In Eselon Position In Angkasapura Sub Distric Office, 2018</i>	64
2.3.31	Nama PNS Yang Mengisi Jabatan Eselon Di Kantor Kelurahan Imbi, 2018/ <i>Name of Civil Servant Been Placed In Eselon Position In Imbi Sub Distric Office, 2018</i>	65
2.3.32	Nama PNS Yang Mengisi Jabatan Eselon Di Kantor Kelurahan Tanjung Ria, 2018/ <i>Name of Civil Servant Been Placed In Eselon Position In Tanjung Ria Sub Distric Office, 2018</i>	66

3 KEPENDUDUKAN/ POPULATION

3.1 KEPENDUDUKAN/POPULATION

3.1.1	Jumlah Penduduk dan Laju Pertumbuhan Penduduk Menurut Kampung/Kelurahan di Distrik Jayapura Utara 2010, 2014, dan 2018/ <i>Population and Population Growth Rate by Village/Sub District in Jayapura Utara District, 2010, 2014, and 2018</i>	77
3.1.2	Jumlah Penduduk dan Rasio Jenis Kelamin Menurut Kampung/Kelurahan di Distrik Jayapura Utara, 2016/ <i>Population and Sex Ratio by Village/Sub District in Jayapura Utara District, 2018</i>	78

3.1.3	Kepadatan Penduduk Menurut Kampung/Kelurahan di Distrik Jayapura Utara, 2018/ <i>Population Density by Village/ Sub District in Jayapura Utara District, 2018</i>	79
3.1.4	Jumlah Rumah Tangga Menurut Kampung/Kelurahan di Distrik Jayapura Utara, 2018/ <i>Number of Household by Village/SubDistrict in Jayapura Utara District, 2018</i>	80
3.1.5	Jumlah Penduduk Menurut Kelompok Umur di Distrik Jayapura Utara, 2018/ <i>Number of Population by Age Group in Jayapura Utara District, 2018</i>	81
3.1.6	Jumlah Penduduk Menurut Kelompok Umur di Kampung Kayobatu, 2018/ <i>Number of Population by Age Group in Kayobatu Village, 2018</i>	82
3.1.7	Jumlah Penduduk Menurut Kelompok Umur di Kelurahan Gurabesi, 2018/ <i>Number of Population by Age Group in Gurabesi Sub District, 2018</i>	83
3.1.8	Jumlah Penduduk Menurut Kelompok Umur di Kelurahan Bhayangkara, 2018/ <i>Number of Population by Age Group in Bhayangkara Sub District, 2018</i>	84
3.1.9	Jumlah Penduduk Menurut Kelompok Umur di Kelurahan Mandala, 2018/ <i>Number of Population by Age Group in Mandala Sub District, 2018</i>	85
3.1.10	Jumlah Penduduk Menurut Kelompok Umur di Kelurahan Trikora, 2018/ <i>Number of Population by Age Group in Trikora Sub District, 2018</i>	86
3.1.11	Jumlah Penduduk Menurut Kelompok Umur di Kelurahan Angkasapura, 2018/ <i>Number of Population by Age Group in Angkasapura Sub District, 2018</i>	87
3.1.12	Jumlah Penduduk Menurut Kelompok Umur di Kelurahan Imbi, 2018/ <i>Number of Population by Age Group in Imbi Sub District, 2018</i>	88

3.1.13	Jumlah Penduduk Menurut Kelompok Umur di Kelurahan Tanjung Ria, 2018/ <i>Number of Population by Age Group in Tanjung Ria Sub District, 2018</i>	89
--------	--	----

4 SOSIAL/ SOCIAL

4.1 PENDIDIKAN/EDUCATION

4.1.1	Jumlah Sekolah, Murid, dan Guru Menurut Jenis Sekolah di Distrik Jayapura Utara, 2018/ <i>Number of Schools, Students, and Teachers by Type of School in Jayapura Utara District, 2018</i>	101
4.1.2	Rata-rata Guru dan Murid per Sekolah dan Rasio Murid dan Guru Menurut Jenis Sekolah di Distrik Jayapura Utara, 2018/ <i>Average Teachers and Students for Each Schools and Students to Teachers Ratio by Type of Schools in Jayapura Utara District, 2018</i>	102
4.1.3	Jumlah Dosen Menurut Perguruan Tinggi di Distrik Jayapura Utara, 2018-2018/ <i>Number of Lecture at Collage in Jayapura Utara District, 2018-2018</i>	103
4.1.4	Jumlah Mahasiswa di Perguruan Tinggi Menurut Jenis Kelamin di Distrik Jayapura Utara, 2018-2018/ <i>Number of Students in University by Sex in Jayapura Utara District, 2018-2018</i>	104
4.1.5	Jumlah Lulusan Perguruan Tinggi Menurut Jenis Kelamin di Distrik Jayapura Utara, 2018-2018/ <i>Number of University Graduates by Sex in Jayapura Utara District, 2018-2018</i>	105
4.1.6	Jumlah Lulusan Perguruan Tinggi di Distrik Jayapura Utara, 2018-2018/ <i>Number of University Graduates in Jayapura Utara District, 2018-2018</i>	106
4.1.7	Banyaknya Majelis Pembimbing dan Anggota Pramuka di Distrik Jayapura Utara, 2018/ <i>Number of Scout Instructure Council and Members in Jayapura Utara District, 2018</i>	107
4.2 KESEHATAN/HEALTH		
4.2.1	Jumlah Fasilitas Kesehatan di Distrik Jayapura Utara, 2018/ <i>Number of Health Facilities in Jayapura Utara District, 2018</i>	108
4.2.2	Jumlah Tenaga Kesehatan di Distrik Jayapura Utara, 2018/ <i>Number of Health Personnal in Jayapura Utara District, 2018</i>	109

4.2.3	Jumlah Tenaga Kesehatan Menurut Keahlian di Distrik Jayapura Utara, 2018/ <i>Number of Health Personnal by Skill in Jayapura Utara District, 2018</i>	110
4.2.4	Jumlah Dokter Praktek Yang Terdaftar di Distrik Jayapura Utara, 2018/ <i>Number of Private Doctor in Jayapura Utara District, 2018</i>	111
4.2.5	Jumlah Akseptor Baru Kumulatif Menurut Metode Kontrasepsi yang Digunakan di Distrik Jayapura Utara, 2018/ <i>Number of Cumulative New Acceptor by Used Contracepcetion Method in Jayapura Utara District, 2018</i>	112
4.2.6	Jumlah Akseptor Aktif Menurut Metode Kontrasepsi Yang Digunakan di Distrik Jayapura Utara, 2018/ <i>Number of Active Acceptor by Used Contraception Method in Jayapura Utara District, 2018</i>	113
4.2.7	Jumlah Pasangan Usia Subur (PUS), Akseptor Aktif, dan Jumlah Peserta Aktif per 100 PUS di Distrik Jayapura Utara, 2018/ <i>Number of Fertile Age Couple, Active Acceptor and Number of Active Members per 100 Fertile Age Couple in Jayapura Utara District, 2018</i>	114
4.2.8	Jumlah Fasilitas Keluarga Berencana di Distrik Jayapura Utara, 2018/ <i>Number of Family Planning Facility in Jayapura Utara District, 2018</i>	115
4.2.9	Jumlah Fasilitas Kebersihan di Distrik Jayapura Utara, 2018/ <i>Number of Sanitary Facility in Jayapura Utara District, 2018</i>	116
4.2.10	Jumlah Tenaga Kebersihan di Distrik Jayapura Utara, 2018/ <i>Number of Sanitary Workers in Jayapura Utara District, 2018</i>	117
4.3	AGAMA/RELIGION	
4.3.1	Jumlah Penduduk Menurut Agama di Distrik Jayapura Utara, 2018/ <i>Population by Religion in Jayapura Utara District, 2018</i>	124

4.3.2	Jumlah Tempat Ibadah di Distrik Jayapura Utara, 2018/ <i>Number of Worship Facilities in Jayapura Utara District, 2018</i>	125
4.3.3	Jumlah Rohaniawan Menurut Agama di Distrik Jayapura Utara, 2018/ <i>Number of Spiritual Leader by Religion in Jayapura Utara District, 2018</i>	126
4.3.4	Jumlah Kasus Pernikahan Islam di Distrik Jayapura Utara, 2018/ <i>Number of Marriages Cases of Moslems in Jayapura Utara Dsitrick, 2018</i>	127
5	PERTANIAN/ AGRICULTURE	
5.1	TANAMAN PANGAN/FOOD CROPS	
5.1.1	Luas Lahan, Produksi, dan Rata-rata Produksi Tanaman Pangandi Distrik Jayapura Utara, 2016/ <i>Harvested Area, Production, and Average of Food Crops in Jayapura Utara, 2018</i>	141
5.2	PETERNAKAN/LIVESTOCKS	
5.2.1	Jumlah Unggas Menurut Jenis Unggas di Distrik Jayapura Utara (Ekor), 2018/ <i>Poultry Population by Type of Poultry in Jayapura Utara District (Heads), 2018</i>	142
5.2.2	Jumlah Produksi Daging Menurut Jenis Unggas di Distrik Jayapura Utara (Kg), 2018/ <i>Number of Meat Production by Type of Poultry in Jayapura Utara District (Kg), 2018</i>	143
5.3	PERIKANAN/FISHER	
5.3.1	Jumlah Alat Penangkap Ikan Menurut Jenisnya di Distrik Jayapura Utara, 2018/ <i>Number of Fishing Equipment by Type in Jayapura Utara District, 2018</i>	144
5.3.2	Jumlah Perahu/Kapal Menurut Jenisnya di Distrik Jayapura Utara, 2018/ <i>Number of Boat by Type in Jayapura Utara District, 2018</i>	145
6	PERDAGANGAN/TRADE	
6.1	Jumlah Distribusi Bahan Bakar Minyak Menurut Jenisnya di Distrik Jayapura Utara (Kilo Liter), 2018/ <i>Number of Distribution of Petroleum Fuel by Type in Jayapura Utara District (Kilo Liter), 2018</i>	153

6.2	Rata-rata Harga Bahan Bakar Minyak Menurut Jenisnya dan Bulan di Distrik Jayapura Utara (Rupiah), 2018/ <i>Average Price of Petroleum Fuel by Type and Month in Jayapura Utara District (Rupiah), 2018</i>	154
6.3	Jumlah Penyalur Bahan Bakar Minyak Menurut Jenisnya di Distrik Jayapura Utara, 2018/ <i>Number of Petroleum Distribution by Type in Jayapura Utara District, 2018</i>	155
7	HOTEL DAN PARIWISATA/ HOTEL AND TOURISM	
7.1	HOTEL/ HOTEL	
7.1.1	Nama Hotel Menurut Jenis Hotel di Distrik Jayapura Utara, 2018/ <i>Name of Hotel by Type of Hotel in Jayapura Utara District, 2018</i>	163
7.1.2	Nama Hotel Menurut Jumlah Kamar dan Tempat Tidur di Distrik Jayapura Utara, 2018/ <i>Name of Hotel by Number of Rooms and Beds in Jayapura Utara District, 2018</i>	164
7.2	PARIWISATA/TOURISM	
7.2.1	Jumlah Arena Bermain, Bilyard, dan Padang Golf di Distrik Jayapura Utara, 2018/ <i>Number of Playing Ground, Bilyard, and Golf Coures in Jayapura Utara District, 2018</i>	165
7.2.2	Jumlah Objek Wisata Menurut Jenisnya di Distrik Jayapura Utara, 2018/ <i>Number of Tourism Object by Type in Jayapura Utara District, 2018</i>	166
8	KOMUNIKASI/ COMMUNICATION	
8.1	Jumlah Kantor Pos Menurut Jenisnya di Distrik Jayapura Utara, 2018/ <i>Number of Post Office by Type in Jayapura Utara District, 2018</i>	171
8.2	Jumlah Lalu Lintas Surat Pos Melalui Kantor Pos/ Pos Pembantu di Distrik Jayapura Utara, 2018/ <i>Number of Mail Sent via Post Office/ Auxiliary Post in Jayapura Utara District, 2018</i>	172
8.3	Jumlah Surat Pos Yang Dikirim Melalui Pos Menurut Jenis Pengiriman di Distrik Jayapura Utara, 2018/ <i>Number of Mail Sent</i>	

	<i>via Post by Type of Sending in Jayapura Utara District, 2018.....</i>	<i>173</i>
8.4	<i>Lalu Lintas Wesel Pos Yang Dikirm Untuk Dalam Negeri dan Luar Negeri Melalui Kantor Pos dan Pos Pembantu di Distrik Jayapura Utara, 2018/ Money Order Sent for Domestic and International via Post Office and Auxiliary Post in Jayapura Utara District, 2018.....</i>	<i>174</i>
8.5	<i>Lalu Lintas Wesel Pos Yang Diterima Untuk Dalam Negeri dan Luar Negeri Melalui Kantor Pos dan Pos Pembantu di Distrik Jayapura Utara, 2018/ Money Order Received for Domestic and International via Post Office and Auxiliary Post in Jayapura Utara District, 2018.....</i>	<i>175</i>
8.6	<i>Jumlah Pos Paket Yang Dikirim Pihak Pos Menurut Jenis Pengiriman Dalam dan Luar negeri Melalui Kantor Pos/ Pos Pembantu di Distrik Jayapura Utara, 2018/ Number of Post Packages Sent by Type of Mailing Domestic and International Via Post Office/ Auxiliary Post in Jayapura Utara District, 2018.....</i>	<i>176</i>
8.7	<i>Jumlah Pos Paket Yang Diterima Pihak Pos Menurut Jenis Pengiriman Dalam dan Luar negeri Melalui Kantor Pos/ Pos Pembantu di Distrik Jayapura Utara, 2018/ Number of Post Packages Receive by Type of Mailing Domestic and International Via Post Office/ Auxiliary Post in Jayapura Utara District, 2018.....</i>	<i>177</i>
8.8	<i>Jumlah Sentral Telpn dan Kapasitas Dirinci Menurut Jenisnya di Distrik Jayapura Utara, 2018/ Number of Phone Centre and Capacity by Type in Jayapura Utara District, 2018</i>	<i>178</i>
8.9	<i>Jumlah Sambungan Telepon Menurut Sambungan di Distrik Jayapura Utara, 2018/ Number of Phone Links by Type of Links in Jayapura Utara District, 2018.....</i>	<i>179</i>

8.10 Pelanggan Telepon Menurut Jenis Pelanggan di Distrik Jayapura
Utara, 2018/ *Phone Costumer by Type of Costumer in Jayapura
Utara District, 2018*.....180

<https://jayapurakota.bps.go.id>

DAFTAR GAMBAR/LIST OF FIGURES

halaman
page

1	Persentase Luas Wilayah Menurut Kampung/ Kelurahan di Distrik Jayapura Utara (Km ²), 2018/ <i>Percentace of Total Area By Village/ Sub District in Jayapura Utara District (Square.Km),2018</i>	5
2	Jumlah Rukun Tetangga (RT) dan Rukun Warga (RW) Menurut Kampung/ Kelurahan di Distrik Jayapura Utara, 2018/ <i>Number of Neighborhood and Community Association by Village/ Sub District in Jayapura Utara District, 2018</i>	15
3	Piramida Penduduk di Distrik Jayapura Utara, 2018/ <i>Pyramide of Population in Jayapura Utara District, 2018</i>	75
4	Rasio Murid-Guru Menurut Jenis Sekolah di Distrik Jayapura Utara, 2018/ <i>Students-Teachers Ratio by Type of Schools in Jayapura Utara District, 2018</i>	99
5	Rata-rata Produksi Tanaman Pangan di Distrik Jayapura Utara, 2018/ <i>Production Average of Food Crops in Jayapura Utara District, 2018</i>	139

<https://jayapurakota.bps.go.id>

PENJELASAN UMUM/EXPLANATORY NOTES

Tanda-tanda, satuan-satuan, dan lain-lainnya yang digunakan dalam publikasi ini adalah sebagai berikut:

Symbols, measurement units, and acronyms which are used in this publication, are as follows:

1. TANDA-TANDA/SYMBOLS

Data tidak tersedia/ <i>Data not available</i>	: ...
Tidak ada atau nol / <i>Null or zero</i>	: –
Data dapat diabaikan/ <i>Data negligible</i>	: 0
Tanda decimal/ <i>Decimal point</i>	: ,
Data tidak dapat ditampilkan/ <i>Not applicable</i>	: NA
Angka perkiraan/ <i>Estimated figures</i>	: e
Angka sementara/ <i>Preliminary figures</i>	: x
Angka sangat sementara/ <i>Very preliminary figures</i>	: xx
Angka diperbaiki/ <i>Revised figures</i>	: r

2. SATUAN/UNITS

barel/ <i>barrel</i>	:158,99 liter/ <i>litres</i> = 1/6,2898 m ³
hektar (ha)/ <i>hectare (ha)</i>	:10 000 m ²
kilometer (km)/ <i>kilometres (km)</i>	:1 000 meter/ <i>meters</i> (m)
knot/ <i>knot</i>	:1,8523 km/jam (km/hour)
kuintal/ <i>quintal</i>	:100 kg
KWh	:1 000 Watt <i>hour</i>
MWh	:1 000 KWh
liter (untuk beras)/ <i>litre (for rice)</i>	:0,80 kg
ons/ <i>ounce</i>	:28,31 gram/ <i>grams</i>
ton	:1 000 kg

Satuan lain: buah, dus, butir, helai/lembar, kaleng, batang, pulsa, ton kilometer (ton-km), jam, menit, persen (%).

Other units: unit, pack, pieces, sheet, tin, pulse, ton-kilometres(ton-km), hour, minute, percent (%).

Perbedaan angka di belakang koma disebabkan oleh pembulatan angka.

The difference in decimal numbers is caused by rounding.

1

GEOGRAFI DAN IKLIM

GEOGRAPHY AND CLIMATE

<https://jayapurakea.bps.go.id>

PENJELASAN TEKNIS

1. Distrik Jayapura Utara terletak pada 2,5449 hingga 2,5109 Lintang Selatan dan 140,70054 hingga 140,70857 Bujur Timur.
2. Distrik Jayapura Utara terdiri dari 1 kampung dan 7 kelurahan dengan luas wilayah 51 km².
3. Berdasarkan posisi geografisnya Distrik Jayapura Utara memiliki batas-batas yaitu, sebelah utara: Lautan Pasifik, sebelah selatan: Distrik Jayapura Selatan, sebelah barat: Gunung Cyclop (kabupaten Jayapura), dan sebelah timur: teluk Yos Sudarso.

TECHNICAL NOTES

1. *Jayapura Utara District is located in the line connecting the points of 2,5449 until 2,5109 South Latitude and between 140,70054 until 140,70857 East Longitude.*
2. *Jayapura Utara District consist of 1 village and 7 sub district with total area 51 km².*
3. *In terms of geographic position, Jayapura Utara District has boundaries as follows, north side: Sea of Pasific, south side: Jayapura Selatan District, west side: Cyclop Mountain, and east side: Yos Sudarso Bay.*

ULASAN

Distrik Jayapura Utara terletak pada posisi ... hingga ... Lintang Selatan dan ... hingga ... Bujur Timur.

Jarak antara Ibukota Kecamatan ke Daerah Kampung/Kelurahan:

1. Tanjung Ria -Kayobatu : 2 km.
2. Tanjung Ria -Gurabesi : 10 km.
3. Tanjung Ria - Bhayangkara : 8 km.
4. Tanjung Ria - Mandala : 6 km.
5. Tanjung Ria - Trikora : 6 km.
6. Tanjung Ria - Angkasapura : 4 km.
7. Tanjung Ria - Imbi : 2 km

Wilayah Distrik Jayapura Utara, bagian utara berbatasan dengan Lautan Pasifik, bagian timur berbatasan dengan Teluk Yos Sudarso, bagian selatan berbatasan dengan Distrik Jayapura Selatan, dan bagian barat berbatasan dengan Gunung Cyclop (kabupaten Jayapura).

DESCRIPTION

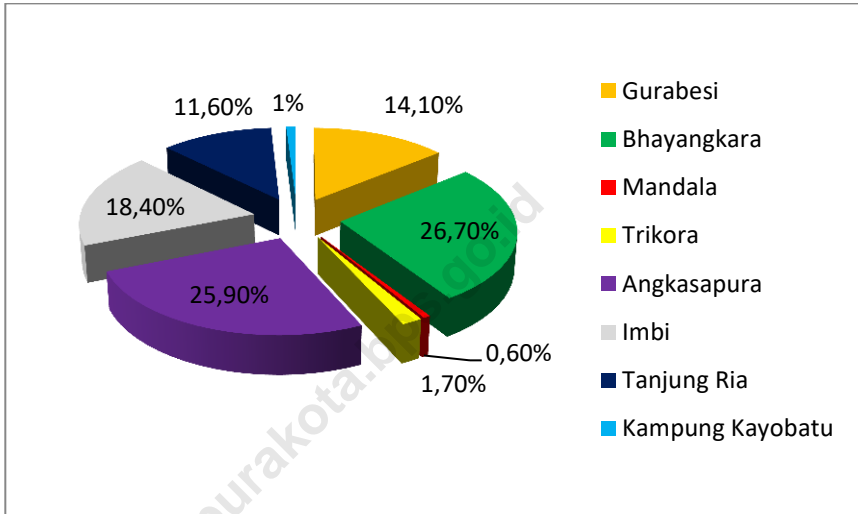
Jayapura Utara District is located between ... until ... South Latitude and ... until ... East Longitude.

Distance between District Capital to Village/Sub District:

1. *Tanjung Ria - Kayobatu: 2 km.*
2. *Tanjung Ria – Gurabesi : 10 km.*
3. *Tanjung Ria -Bhayangkara : 8 km.*
4. *Tanjung Ria- Mandala : 6 km.*
5. *Tanjung Ria - Trikora : 6 km.*
6. *Tanjung Ria - Angkasapura : 4 km*
7. *Tanjung Ria – Imbi : 2 km*

Territorial Boundaries of Jayapura Utara District in northern area bordered by Sea of Pasific, eastern area border on Yos Sudarso Bay, southern area border on Jayapura Selatan District, and western area bordered by Cyclop Mountain.

Gambar 1 **Persentase Luas Wilayah Menurut Kampung/Kelurahan di Distrik Jayapura Utara (km²), 2018**
Percentage of Total Area by Village/Sub District In Jayapura Utara District (square.km),2018



<https://jayapurakota.bps.go.id>

1.1 GEOGRAFI/GEOGRAPHY

Tabel 1.1.1 Luas Wilayah Menurut Kampung/Kelurahan di Distrik Jayapura Utara, 2018
Table Total Area by Village/Sub District in Jayapura Utara District, 2018

Kampung/Kelurahan Village/Sub-District	Luas (km ²) Total Area (square.km)	Persentase Percentage
(1)	(2)	(3)
Kampung/ Village		
1. Kayobatu	0,5	1
Kelurahan/Sub-District		
1. Gurabesi	7,2	14,1
2. Bhayangkara	13,6	26,7
3. Mandala	0,3	0,6
4. Trikora	0,9	1,7
5. Angkasapura	13,2	25,9
6. Imbi	9,4	18,4
7. Tanjung Ria	5,9	11,6
Distrik Jayapura Utara	51	100,0

Sumber/Source: BPS Kota Jayapura/BPS-Statistics of Jayapura City

Tabel 1.1.2 Tinggi Wilayah di Atas Permukaan Laut (DPL) Menurut Kampung/Kelurahan di Distrik Jayapura Utara, 2018
Height Above Mean Sea Level (AMSL) by Village/Sub District in Jayapura Utara District, 2018

Kampung/Kelurahan <i>Village/Sub District</i>	Tinggi (m) Height(m)
(1)	(3)
Kampung/<i>Village</i>	
1. Kayobatu	15
Kelurahan/<i>Sub District</i>	
1. Gurabesi	24
2. Bhayangkara	20
3. Mandala	19
4. Trikora	30
5. Angkasapura	148
6. Imbi	20
7. Tanjung Ria	25

Sumber/Source: BPS Kota Jayapura/BPS-Statistics of Jayapura City

1.2 IKLIM/*CLIMATE*

Tabel 1.2.1 Rata-rata Curah Hujan dan Hari Hujan Menurut Bulan di Distrik Jayapura Utara, 2018
Average Rainfall and Rainy Day by Month in Jayapura Utara District, 2018

Bulan Month	Curah Hujan (MM) Rainfall	Hari Hujan Rainy Day
(1)	(2)	(3)
Januari/ <i>January</i>	156,9	16
Februari/ <i>February</i>	371,7	22
Maret/ <i>March</i>	378,5	21
April/ <i>April</i>	179,4	20
Mei/ <i>May</i>	153,6	17
Juni/ <i>June</i>	270,1	18
Juli/ <i>July</i>	172,2	20
Agustus/ <i>August</i>	93,1	16
September/ <i>September</i>	195,1	11
Oktober/ <i>October</i>	101,8	18
November/ <i>November</i>	200,4	24
Desember/ <i>December</i>	422,7	23

Sumber/*Source*: BMKG Wilayah V Jayapura/*Indonesian Agency for Meteorology, Climatology, and Geophysics Region V Jayapura*

Tabel 1.2.2 Rata-rata Suhu dan Kelembaban Udara Menurut Bulan di Distrik Jayapura Utara, 2018
Average Temperature and Humidity by Month in Jayapura Utara District, 2018

Bulan/Month	Suhu Udara Temperature(°C)			Kelembaban Udara Humidity (%)
	Maks Max	Min	Rata-rata Average	Rata-rata Average
(1)	(2)	(3)	(4)	(5)
Januari/January	32,1	25,7	28,6	83
Februari/February	31,6	25,1	27,8	86
Maret/March	31,5	25,2	27,8	87
April/April	31,6	25,3	28,1	86
Mei/May	31,9	25,6	28,6	83
Juni/June	31,5	25,4	28,0	84
Juli/July	31,5	25,3	28,0	84
Agustus/August	31,3	25,2	27,2	83
September/September	31,1	25,2	27,9	82
Oktober/October	31,3	25,9	28,5	84
November/November	31,0	25,7	28,0	85
Desember/December	31,5	25,7	28,2	87

Sumber/Source: BMKG Wilayah V Jayapura/Indonesian Agency for Meteorology, Climatology, and Geophysics Region V Jayapura

2 PEMERINTAHAN **GOVERNMENT**

<https://jayapurakota.go.id>

PENJELASAN TEKNIS**TECHNICAL NOTES**

1. Anggota Dewan Perwakilan Rakyat Daerah (DPRD) dipilih melalui pemilihan umum (pemilu) dan dilantik dalam masa jabatan lima tahun.
 2. Distrik Jayapura Utara terbagi menjadi 1 kampung dan 7 kelurahan yaitu; Kampung Kayobatu, Kelurahan Gurabesi, Kelurahan Bhayangkara, Kelurahan Mandaia, Kelurahan Trikora, Kelurahan Angkasapura, Kelurahan Imbi, dan Kelurahan Tanjung Ria.
1. *Regional House of Representatives (DPRD) members are elected through a general election and appointed for a five-years membership.*
 2. *Jayapura Utara District consist of 1 village and 7 sub district namely; Kayobatu Village, Gurabesi Sub District, Bhayangkara Sub District, Mandala Sub District, Trikora Sub District, Angkasapura Sub District, Inbi Sub District, And Tanjung Ria Sub District.*

ULASAN

DESCRIPTION

Secara administrasi Distrik Jayapura Utara merupakan bagian dari Kota Jayapura. Distrik Jayapura Utara terbagi menjadi 1 kampung dan 7 kelurahan serta 210 RT dan 45 RW.

Jumlah wakil rakyat yang duduk pada lembaga legislatif, yaitu Dewan Perwakilan Rakyat Daerah (DPRD) sebanyak 40 orang, dengan 30 orang laki-laki dan 10 orang perempuan. Sebagian besar wakil rakyat pada lembaga ini memiliki pendidikan tertinggi D IV / S1.

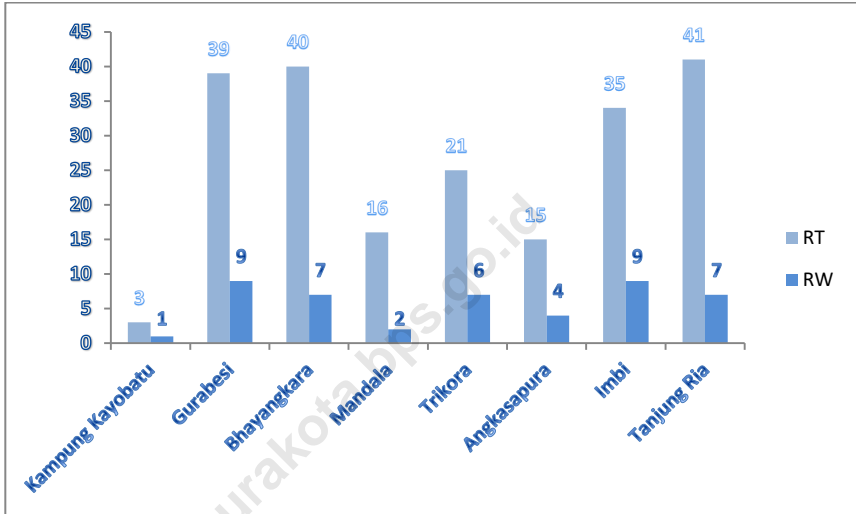
Secara organisasi, lembaga wakil rakyat tahun ini terdiri dari delapan fraksi, yaitu fraksi Partai Golkar, PDI-P, Partai Demokrat, PAN, Partai Hanura, Partai Gerindra, PKPI, dan Fraksi Gabungan Jayapura Bangkit.

Administratively Jayapura Utara District into a part of the Jayapura City. Jayapura Utara District consist of 1 village, 7 sub district, 210 neighborhood association, and 45 community association.

Jayapura House of Representatives (DPRD) has 40 members, comprising 30 men and 10 women. Most of the members in these institutions have a bachelor degree background.

In an organizational structure, Jayapura House of Representatives (DPRD) this year consists of eight fractions, named Golkar Party, PDI-P, Demokrat Party, PAN, Hanura Party, Gerindra Party, PKPI and the Joint of Jayapura Bangkit fraction.

Gambar 2 Jumlah Rukun Tetangga dan Rukun Warga Menurut Kampung/ Kelurahan di Distrik Jayapura Utara, 2018
Picture Number of Neighborhood and Community Association by Village/ Sub District in Jayapura Utara, 2018



2.1 WILAYAH ADMINISTRATIF/ADMINISTRATIVE AREA

Tabel 2.1.1 Jumlah Rukun Tetangga dan Rukun Warga Menurut Kampung/Kelurahan di Distrik Jayapura Utara, 2018
Number of Neighborhood Association and Community Association by Village/Sub District in Jayapura Utara District, 2018

Kampung/Kelurahan Village/Sub District	Rukun Tetangga Neighborhood Association	Rukun Warga Community Association
(1)	(2)	(3)
Kampung/Village		
1. Kayobatu	3	1
Kelurahan/Sub District		
1. Gurabesi	40	9
2. Bhayangkara	40	7
3. Mandala	16	2
4. Trikora	21	6
5. Angkasapura	15	4
6. Imbi	35	9
7. Tanjung Ria	41	7
Jayapura Utara	211	45

Sumber/Source: Kantor Distrik Jayapura Utara/Jayapura Utara District Office

GOVERNMENT

Tabel 2.1.2 Daftar Nama Ketua Rukun Tetangga (RT) dan Rukun Warga (RW) di Kampung Kayobatu, 2018
List of Names Chairmen Neighborhood and Community Association in Kayobatu Village, 2018

Ketua/ Chairmen		Ketua/ Chairmen	
RWCommunity Association	Nama Name	RT Neighborhood Association	Nama Name
(1)	(2)	(3)	(4)
I	Alexander Puy	I	Paulus Makanuay
		II	Yusuf Sibi
		III	Elieser Arim

Sumber/Source: Kantor Kampung Kayobatu/Office of Kayobatu Village

Tabel 2.1.3 Daftar Nama Ketua Rukun Tetangga (RT) dan Rukun Warga (RW) di Kelurahan Gurabesi, 2018
List of Names Chairmen Neighborhood and Community Association in Gurabesi Sub District, 2018

Ketua/ Chairmen		Ketua/ Chairmen	
RWCommunity Association	Nama Name	RT Neighborhood Association	Nama Name
(1)	(2)	(3)	(4)
I	Drs. Jance R. Aragai	I	Mefi Boset M`nsen
		II	Vence Tindage
		III	Samuel Rahareng
II	Nelles Rumbewas	I	Hans Mayor
		II	Margaretha Genohong
		III	Johan Ansanay
		IV	Mas`Udi, S.Ag
		V	Margelius Neles Awak
		VI	Mathias M. Arwakon
III	Z. J. Lessymanuaya	I	Mateus Waroy
		II	Jhon Marani
IV	La Uddin	I	La Jamili
		II	Syarifuddin B
		III	Jekson Wader
		IV	Eddy Rusila
		V	Marice Sanadi, S.Th
		VI	Yohanis Yogobi

GOVERNMENT

Lanjutan/ Continue...

Ketua/ Chairmen		Ketua/ Chairmen	
RWCommunity Association	Nama Name	RT Neighborhood Association	Nama Name
(1)	(2)	(3)	(4)
V	Yohanis Waicang	I	AP. Febrius
		II	Ottong Suderajat
		III	H. Syaiful
		IV	Alfius Aninam, M.Pd
		V	Jordan Idjare Jr
VI	Jemmy Miosido	I	Hendra
		II	Mustofa
		III	Riko W. Wondiwoy
		IV	Syaiful Faisal
		V	Yakob Latif
VII	Ir. Ari Sutrisno	I	Wastu
		II	...
		III	Eka Pujiastuti
VIII	Yoseph Andarek	I	Tumingrang
		II	Abdul Wahid
		III	David Huby
		IV	Yan P. Rumaropen
		V	Komaruddin
		VI	Jamaludin Wagab

Lanjutan/ Continue...

Ketua/ Chairmen		Ketua/ Chairmen	
RWCommunity Association	Nama Name	RT Neighborhood Association	Nama Name
(1)	(2)	(3)	(4)
IX	Melkianus Porat	I	Daniel Dawes
		II	Nehemia Korisano
		III	Thimotius Asmuruf

Sumber/Source: Kantor Kelurahan Gurabesi/Office of Gurabesi Sub District

GOVERNMENT

Tabel 2.1.4 Daftar Nama Ketua Rukun Tetangga (RT) dan Rukun Warga (RW) di Kelurahan Bhayangkara, 2018
List of Names Chairmen Neighborhood and Community Association in Bhayangkara Sub District, 2018

Ketua/ Chairmen		Ketua/ Chairmen	
RWCommunity Association	Nama Name	RT Neighborhood Association	Nama Name
(1)	(2)	(3)	(4)
I	Johan Haay	I	Yulius Tarukubua
		II	Samuel Lumbaa
		III	Djoni Titalessi
		IV	Joke Titalessy
		V	Robert Sheseray
II	Ottis Korwa	I	Drs. Bernadus Buan Piran
		II	La Ipa
		III	Amir
		IV	Jason Wona
		V	Mina Waimuri, S.Sos
III	Supadi	I	Yan Karubaba
		II	Parmin
		III	SilvesterPutnarubun
		IV	Yuliana Yarona
IV	Nurdin Thalib	I	H. Syamsul Alam, SE
		II	Benyamin Tiku
		III	Simon Saruran

Lanjutan/ Continue...

Ketua/ Chairmen		Ketua/ Chairmen	
RWCommunity Association	Nama Name	RT Neighborhood Association	Nama Name
(1)	(2)	(3)	(4)
		IV	Emiel Daud Kalem
		V	Khoirul Anam
		VI	Rosalina Fofid
		VII	Samson Djawa
		VIII	Clemens Misiro
V	Anwar Panangeang, S.Sos	I	Ade Kamarudin
		II	Slamet
		III	Buadi
		IV	Ronald Iroti
		V	Semuel Batu Salu
		VI	Anthon Esa
VI	Drs. Wempy Aronggear	I	Yefta Sendow, SE
		II	Hofni Aronggear
		III	Edmond AP
		IV	Sefnath Osbabur
		V	Agustinus Asribab
VII	Pieter Noriwari	I	Frengky Jappen
		II	Stepanus Bugerom
		III	Ester Somisu

GOVERNMENT

Lanjutan/ Continue...

Ketua/ Chairmen		Ketua/ Chairmen	
RWCommunity Association	Nama Name	RT Neighborhood Association	Nama Name
(1)	(2)	(3)	(4)
		IV	Michel Ansanay
		V	Gutomo
		VI	Rika Hukubun
		VII	Yulius Tebai

Sumber/Source: Kantor Kelurahan Bhayangkarai/Office of Bhayangkara Sub District

Tabel 2.1.5 Daftar Nama Ketua Rukun Tetangga (RT) dan Rukun Warga (RW) di Kelurahan Mandala, 2018
List of Names Chairmen Neighborhood and Community Association in Mandala Sub District, 2018

<i>Ketua/ Chairmen</i>		<i>Ketua/ Chairmen</i>	
<i>RWCommunity Association</i>	<i>Nama Name</i>	<i>RT Neighborhood Association</i>	<i>Nama Name</i>
(1)	(2)	(3)	(4)
I	Arnold Persulesy	I	Billy Muabuy
		II	Andi Baso Zainal
		III	Samuel Onim
		IV	Subariyanto
		V	Jones Arobaya
		VI	Edmundus Fofid
		VII	Frans Kafiar
		VIII	Elisa Sembay
		IX	Thomas Bunai
		X	Elisabeth Ayomi
II	Samudji	I	Viktor Manengkey
		II	Amir
		III	Filep Mayor
		IV	Hisasbi Rambolangi
		V	Alfons Derku
		VI	Sahrul Ponto

Sumber/Source: Kantor Kelurahan Mandala/Office of Mandala Sub District

GOVERNMENT

abel 2.1.6 **Daftar Nama Ketua Rukun Tetangga (RT) dan Rukun Warga (RW) di Kelurahan Trikora, 2018**
List of Names Chairmen Neighborhood and Community Association in Trikora Sub District, 2018

Ketua/ Chairmen		Ketua/ Chairmen	
RWCommunit ity Association	Nama Name	RT Neighborhood Association	Nama Name
(1)	(2)	(3)	(4)
I	-	I	Yemima Womsiwor
		II	Hengki Nikholas Wanggai
		III	Yece Tampemawa
		IV	Derek Sarewo
II	Jan Hendrik C. Ansanay	I	Abraham Isak C. Anderi
		II	Eliezer Ramandey
		III	Frengki Kolondam
III	Andreas Adii	I	Raymond Tanasale
		II	Anthon Siep
		III	Marthen W Ugaje
		IV	Jeri Marcelino Badii
IV	Saut Aritonang	I	Josefany M. Rorimpandei
		II	Marthindo Albertho
		III	Ambari
V	Urbanus Siante	I	Herman Kauy
		II	M. Yasin Nursalim
		III	Yan Fredi Sineri

Lanjutan/ Continue...

Ketua/ Chairmen		Ketua/ Chairmen	
RWCommunity Association	Nama Name	RT Neighborhood Association	Nama Name
(1)	(2)	(3)	(4)
		IV	Jantje Suruan
VI	Ernes Wenda	I	Elly Wenda
		II	Alpius Nawipa
		III	Oktopianus Motte

Sumber/Source: Kantor Kelurahan Trikora/Office of Trikora Sub District

GOVERNMENT

Tabel 2.1.7 Daftar Nama Ketua Rukun Tetangga (RT) dan Rukun Warga (RW) di Kelurahan Angkasapura, 2018
List of Names Chairmen Neighborhood and Community Association in Angkasapura Sub District, 2018

Ketua/ Chairmen		Ketua/ Chairmen	
RWCommunity Association	Nama Name	RT Neighborhood Association	Nama Name
(1)	(2)	(3)	(4)
I	Jack J. Rumsarwir	I	Herri Poerwakito
		II	Simion Tabuni
		III	Speniel Rumbiak
II	Singgih Widayatmo	I	Frederika Taniau
		II	Obeth Logo
		III	Fajar Wangai
		IV	Yuliwati
		V	Rudy Nanlohy
		VI	Yelo Kogoya
		VII	Petrus Tabuni
III	Herman Silak, SE	I	Clif Gaspersz
		II	Jesman Siagian
		III	Ekimus Kogoya
IV	Widayato	I	Idris Kailul
		II	Godlief Manampaesen

Sumber/Source: Kantor Kelurahan Angkasapura/Office of Angkasapura Sub District

Tabel 2.1.8 Daftar Nama Ketua Rukun Tetangga (RT) dan Rukun Warga (RW) di Kelurahan Imbi, 2018
List of Names Chairmen Neighborhood and Community Association in Imbi Sub District, 2018

Ketua/ Chairmen		Ketua/ Chairmen	
RWCommunity Association	Nama Name	RT Neighborhood Association	Nama Name
(1)	(2)	(3)	(4)
I	Clief E. Sohilait, S. Sos	I	Willem Sineri
		II	Wellem C. R. Waroy
		III	Jeheskia Bayowa
		IV	Nataniel B Nikson Kmur
II	Sam Soleman Manori	I	Yan Piet Sarwa
		II	Yulius Wonar
		III	Yermias Warisal Orrongear
III	Marthen Kayoi	I	Weinan Awom
		II	Jek Pangkali
		III	Hengky Fonataba
		IV	Zakarias Waroi
IV	F. Manufandu	I	Florence Manyakori
		II	Fernandus Baldus Aiboi
		III	Agus Sunarko
		IV	Marthinus Wader
V	M. Akmar Yusuf	I	Anwar Santoso
		II	Syarifuddin
		III	Elieser Aninam

GOVERNMENT

Lanjutan/ Continue...

Ketua/ Chairmen		Ketua/ Chairmen	
RWCommunity Association	Nama Name	RT Neighborhood Association	Nama Name
(1)	(2)	(3)	(4)
		IV	Marthin Nicodemus Waroi
		V	Yan Aninam
VI	Luther Muabuay	I	Johan C. Imbiri
		II	Marselus Rewang
VII	Alex Fonataba	I	Mathias Raweyai
		II	Bonifasius Warinussy
		III	Antiokus Waimbo
VIII	Benyamin Kaiba	I	Fence Ayomi
		II	Marthen Rumbewas
		III	Herodes Wanma
IX	Paliki Towolom	I	Said M. Alex Dimara
		II	Inis Kogoya
		III	Buat, S.Pd
		IV	Costan Towolom
		V	Djadik
		VI	Lani Wonda
		VII	Bona Morib

Sumber/Source: Kantor Kelurahan Imbi/Office of Imbi Sub District

Tabel 2.1.9 Daftar Nama Ketua Rukun Tetangga (RT) dan Rukun Warga (RW) di Kelurahan Tanjung Ria, 2018
List of Names Chairmen Neighborhood and Community Association in Itanjung Ria Sub District, 2018

Ketua/ Chairmen		Ketua/ Chairmen	
RWCommunity Association	Nama Name	RT Neighborhood Association	Nama Name
(1)	(2)	(3)	(4)
I	Petrus Ayemi	I	Viktor Rumakito
		II	Deni Samberi
		III	Kuri Marani
		IV	Stevanus
		V	Mandibondibo
		VI	Ronny Yoafifi
		VII	Ferry Dwaramury
		VIII	Habel Yoafifi
		IX	Frans Awom
		X	Delila Tanati
II	Muznibi, BA	I	Speniel Sukan
		II	Jhon Mabruaru
		III	Yona Kapisa
		IV	Jordanus Waimbo
		V	Frits Manufandu
III	Joseph B. Tangkepayung	I	Edison Waimbo
		II	Nickanor Waum

GOVERNMENT

Lanjutan/ Continue...

Ketua/ Chairmen		Ketua/ Chairmen	
RWCommunity Association	Nama Name	RT Neighborhood Association	Nama Name
(1)	(2)	(3)	(4)
		III	-
		IV	J. Dawaifouw
		V	Yakob Kabuare
		VI	Karel Koirewoa
IV	Dominggus Orarey, SE	I	Rosniaty Genda, SE
		II	Iskandar Awarawi
		III	Elly Tan Imbiri
		IV	Esau Buinei
		V	Sakaria Lasera
		VI	Oktovina Nasatekay
		VII	Ferdinan Heipon
V	La Ono	I	Ando Husein
		II	Oktofina Runtini
		III	Irjaya Wance
		IV	Yulianus Worabay
		V	Marice Warnares
VI	Yan Runtini	I	Alimin

Ket : RW III / RT 03 dimekarkan ke Kampung Kayobatu

Lanjutan/ Continue...

Ketua/ Chairmen		Ketua/ Chairmen	
RWCommunity Association	Nama Name	RT Neighborhood Association	Nama Name
(1)	(2)	(3)	(4)
		II	Yan Inggeni
		III	La Iriadi
		IV	Murdani Anwar
VII	Frans H. Bisay	I	Chris Horota
		II	Pither Aronggear
		III	Yakob Raubaba

Sumber/Source: Kantor Kelurahan Tanjung Ria/Office of Tanjung Ria Sub District

2.2 DEWAN PERWAKILAN RAKYAT DAERAH

THE REGIONAL HOUSE OF REPRESENTATIVE

Tabel 2.2.1 Jumlah Anggota Legislatif Periode 2014-2019 di DPRD Kota Jayapura Dirinci Menurut Partai Politik dan Jenis Kelamin
Number of House of Representatives Period 2014-2019 in Jayapura City by Political Parties and Sex

	Partai Politik <i>Political Parties</i>	Jenis Kelamin/Sex		
		Laki-Laki <i>Male</i>	Perempuan <i>Female</i>	Jumlah <i>Total</i>
	(1)	(2)	(3)	(4)
1.	Partai Nasional Demokrat (Nasdem)	3	-	3
2.	Partai Kebangkitan Bangsa (PKB)	2	1	3
3.	Partai Demokrasi Indonesia Perjuangan (PDI-P)	3	1	4
4.	Partai Golongan Karya (Golkar)	4	3	7
5.	Partai Gerakan Indonesia Raya (Gerindra)	4	-	4
6.	Partai Demokrat	3	1	4
7.	Partai Amanat Nasional (PAN)	3	1	4
8.	Partai Persatuan Pembangunan (PPP)	2	-	2
9.	Partai Hati Nurani Rakyat (Hanura)	2	2	4
10.	Partai Bulan Bintang (PBB)	1	-	1
11.	Partai Keadilan dan Persatuan Indonesia (PKPI)	3	1	4
	Jumlah/ Total	30	10	40

Sumber/Source: Sekretaris DPRD Tk. II Kota Jayapura/Secretary of Jayapura City Legislative

2.3 PEGAWAI NEGERI SIPIL/CIVIL SERVANTS

Tabel 2.3.1 Jumlah Pegawai Negeri Sipil Menurut Pendidikan Tertinggi yang Ditamatkan Yang Bekerja di Kantor Distrik Jayapura Utara, 2018
Number of Civil Servants by Educational Attainment that Working in Jayapura Utara District, 2018

	Pendidikan Tertinggi <i>Educational Attainment</i>	Jumlah <i>Total</i>
	(1)	(2)
1.	Sampai dengan SD/ <i>Up to Primary School</i>	1
2.	SMP/Sederajat/ <i>General/Vocational High School</i>	4
3.	SMA/Sederajat/Senior/ <i>Vocational High School</i>	8
4.	DIII/Sarjana Muda/ <i>Diploma III/Bachelor</i>	1
5.	Tingkat Sarjana/ <i>University Graduates</i>	8
Jayapura Utara		22

Sumber/Source: Kantor Distrik Jayapura Utara/Office of Jayapura Utara District

GOVERNMENT

Tabel 2.3.2 Jumlah Pegawai Negeri Sipil Menurut Pendidikan Tertinggi yang Ditamatkan Yang Bekerja di Kantor Kelurahan Gurabesi, 2018
Number of Civil Servants by Educational Attainment that Working in Gurabesi Sub District, 2018

	Pendidikan Tertinggi <i>Educational Attainment</i>	Jumlah <i>Total</i>
	(1)	(2)
1.	Sampai dengan SD/ <i>Up to Primary School</i>	-
2.	SMP/Sederajat/ <i>General/Vocational High School</i>	1
3.	SMA/Sederajat/Senior/ <i>Vocational High School</i>	6
-4.	DIII/Sarjana Muda/ <i>Diploma III/Bachelor</i>	-
5.	Tingkat Sarjana/ <i>University Graduates</i>	3
Gurabesi		10

Sumber/Source: Kantor Kelurahan Gurabesi/Office of Gurabesi Sub District

Tabel 2.3.3 Jumlah Pegawai Negeri Sipil Menurut Pendidikan Tertinggi yang Ditamatkan Yang Bekerja di Kantor Kelurahan Bhayangkara, 2018
Number of Civil Servants by Educational Attainment that Working in Bhayangkara Sub District, 2018

	Pendidikan Tertinggi <i>Educational Attainment</i>	Jumlah <i>Total</i>
	(1)	(2)
1.	Sampai dengan SD/ <i>Up to Primary School</i>	-
2.	SMP/Sederajat/ <i>General/Vocational High School</i>	3
3.	SMA/Sederajat/Senior/ <i>Vocational High School</i>	10
4.	DIII/Sarjana Muda/ <i>Diploma III/Bachelor</i>	-
5.	Tingkat Sarjana/ <i>University Graduates</i>	1
Bhayangkara		14

Sumber/Source: Kantor Kelurahan Bhayangkara/Office of Bhayangkara Sub District

GOVERNMENT

Tabel 2.3.4 Jumlah Pegawai Negeri Sipil Menurut Pendidikan Tertinggi yang Ditamatkan Yang Bekerja di Kantor Kelurahan Mandala, 2018
Number of Civil Servants by Educational Attainment that Working in Mandala Sub District, 2018

	Pendidikan Tertinggi <i>Educational Attainment</i>	Jumlah <i>Total</i>
	(1)	(2)
1.	Sampai dengan SD/ <i>Up to Primary School</i>	-
2.	SMP/Sederajat/ <i>General/Vocational High School</i>	-
3.	SMA/Sederajat/Senior/ <i>Vocational High School</i>	9
4.	DIII/Sarjana Muda/ <i>Diploma III/Bachelor</i>	-
5.	Tingkat Sarjana/ <i>University Graduates</i>	5
Mandala		14

Sumber/Source: Kantor Kelurahan Mandala/Office of Mandala Sub District

Tabel 2.3.5 Jumlah Pegawai Negeri Sipil Menurut Pendidikan Tertinggi yang Ditamatkan Yang Bekerja di Kantor Kelurahan Trikora, 2018
Number of Civil Servants by Educational Attainment that Working in Trikora Sub District, 2018

	Pendidikan Tertinggi <i>Educational Attainment</i>	Jumlah <i>Total</i>
	(1)	(2)
1.	Sampai dengan SD/ <i>Up to Primary School</i>	-
2.	SMP/Sederajat/ <i>General/Vocational High School</i>	-
3.	SMA/Sederajat/Senior/ <i>Vocational High School</i>	7
4.	DIII/Sarjana Muda/ <i>Diploma III/Bachelor</i>	-
5.	Tingkat Sarjana/ <i>University Graduates</i>	8
Trikora		15

Sumber/Source: Kantor Kelurahan Trikora/Office of Trikora Sub District

GOVERNMENT

Tabel 2.3.6 Jumlah Pegawai Negeri Sipil Menurut Pendidikan Tertinggi yang Ditamatkan Yang Bekerja di Kantor Kelurahan Angkasapura, 2018
Number of Civil Servants by Educational Attainment that Working in Angkasapura Sub District, 2018

	Pendidikan Tertinggi <i>Educational Attainment</i>	Jumlah <i>Total</i>
	(1)	(2)
1.	Sampai dengan SD/ <i>Up to Primary School</i>	-
2.	SMP/Sederajat/ <i>General/Vocational High School</i>	-
3.	SMA/Sederajat/Senior/ <i>Vocational High School</i>	7
4.	DIII/Sarjana Muda/ <i>Diploma III/Bachelor</i>	1
5.	Tingkat Sarjana/ <i>University Graduates</i>	5
Angkasapura		13

Sumber/Source: Kantor Kelurahan Angkasapura/Office of Angkasapura Sub District

Tabel 2.3.7 Jumlah Pegawai Negeri Sipil Menurut Pendidikan Tertinggi yang Ditamatkan Yang Bekerja di Kantor Kelurahan Imbi, 2018
Number of Civil Servants by Educational Attainment that Working in Imbi Sub District, 2018

	Pendidikan Tertinggi <i>Educational Attainment</i>	Jumlah <i>Total</i>
	(1)	(2)
1.	Sampai dengan SD/ <i>Up to Primary School</i>	-
2.	SMP/Sederajat/ <i>General/Vocational High School</i>	1
3.	SMA/Sederajat/Senior/Vocational High School	9
4.	DIII/Sarjana Muda/ <i>Diploma III/Bachelor</i>	-
5.	Tingkat Sarjana/ <i>University Graduates</i>	6
Imbi		16

Sumber/Source: Kantor Kelurahan Imbi/Office of Imbi Sub District

GOVERNMENT

Tabel 2.3.8 Jumlah Pegawai Negeri Sipil Menurut Pendidikan Tertinggi yang Ditamatkan Yang Bekerja di Kantor Kelurahan Tanjung Ria, 2018
Number of Civil Servants by Educational Attainment that Working in Tanjung Ria Sub District, 2018

	Pendidikan Tertinggi <i>Educational Attainment</i>	Jumlah <i>Total</i>
	(1)	(2)
1.	Sampai dengan SD/ <i>Up to Primary School</i>	-
2.	SMP/Sederajat/ <i>General/Vocational High School</i>	-
3.	SMA/Sederajat/Senior/Vocational High School	2
4.	DIII/Sarjana Muda/ <i>Diploma III/Bachelor</i>	-
5.	Tingkat Sarjana/ <i>University Graduates</i>	6
Tanjung Ria		8

Sumber/Source: Kantor Kelurahan Tanjung Ria/Office of Tanjung Ria Sub District

Tabel 2.3.9 Jumlah Pegawai Negeri Sipil Menurut Golongan Yang Bekerja di Kantor Distrik Jayapura Utara, 2018
Number of Civil Servants by Hierarchy that Working in Jayapura Utara District, 2018

Golongan Hierarchy		Jumlah Total
(1)		(2)
1.	I	5
2.	II	6
3.	III	10
4.	IV	1
Jayapura Utara		22

Sumber/Source: Kantor Distrik Jayapura Utara/Office of Jayapura Utara District

GOVERNMENT

Tabel 2.3.10 Jumlah Pegawai Negeri Sipil Menurut Golongan Yang Bekerja di Kantor Kelurahan Gurabesi, 2018
Number of Civil Servants by Hierarchy that Working in Gurabesi Sub District, 2018

Golongan Hierarchy		Jumlah Total
(1)		(2)
1.	I	1
2.	II	5
3.	III	4
4.	IV	-
Gurabesi		10

Sumber/Source: Kantor Kelurahan Gurabesi/Office of Gurabesi Sub District

Tabel 2.3.11 Jumlah Pegawai Negeri Sipil Menurut Golongan Yang Bekerja di Kantor Kelurahan Bhayangkara, 2018
Number of Civil Servants by Hierarchy that Working in Bhayangkara Sub District, 2018

Golongan Hierarchy		Jumlah Total
(1)		(2)
1.	I	3
2.	II	7
3.	III	4
4.	IV	-
Bhayangkara		14

Sumber/Source: Kantor Kelurahan Bhayangkara/Office of Bhayangkara Sub District

GOVERNMENT

Tabel 2.3.12 Jumlah Pegawai Negeri Sipil Menurut Golongan Yang Bekerja di Kantor Kelurahan Mandala, 2018
Number of Civil Servants by Hierarchy that Working in Mandala Sub District, 2018

	Golongan Hierarchy	Jumlah Total
	(1)	(2)
1.	I	-
2.	II	8
3.	III	6
4.	IV	-
Mandala		14

Sumber/Source: Kantor Kelurahan Mandala/Office of Mandala Sub District

Tabel 2.3.13 Jumlah Pegawai Negeri Sipil Menurut Golongan Yang Bekerja di Kantor Kelurahan Trikora, 2018
Number of Civil Servants by Hierarchy that Working in Trikora Sub District, 2018

Golongan Hierarchy		Jumlah Total
(1)		(2)
1.	I	-
2.	II	7
3.	III	8
4.	IV	-
Trikora		15

Sumber/Source: Kantor Kelurahan Trikora/Office of Trikora Sub District

Tabel 2.3.14 Jumlah Pegawai Negeri Sipil Menurut Golongan Yang Bekerja di Kantor Kelurahan Angkasapura, 2018
Number of Civil Servants by Hierarchy that Working in Angkasapura Sub District, 2018

Golongan Hierarchy		Jumlah Total
(1)		(2)
1.	I	-
2.	II	8
3.	III	5
4.	IV	-
Angkasapura		13

Sumber/Source: Kantor Kelurahan Angkasapura/Office of Angkasapura Sub District

Tabel 2.3.15 Jumlah Pegawai Negeri Sipil Menurut Golongan Yang Bekerja di Kantor Kelurahan Imbi, 2018
Number of Civil Servants by Hierarchy that Working in ImbiSub District, 2018

Golongan Hierarchy		Jumlah Total
(1)		(2)
1.	I	1
2.	II	12
3.	III	3
4.	IV	-
Imbi		16

Sumber/Source: Kantor Kelurahan Imbi/Office of Imbi Sub District

GOVERNMENT

Tabel 2.3.16 Jumlah Pegawai Negeri Sipil Menurut Golongan Yang Bekerja di Kantor Kelurahan Tanjung Ria, 2018
Number of Civil Servants by Hierarchy that Working in Tanjung Ria Sub District, 2018

Golongan Hierarchy		Jumlah Total
(1)		(2)
1.	I	1
2.	II	4
3.	III	3
4.	IV	-
Tanjung Ria		8

Sumber/Source: Kantor Kelurahan Tanjung Ria/Office of Tanjung Ria Sub District

Tabel 2.3.17 Jumlah Eselon Yang Telah Terisi di Lingkungan Pemerintahan Distrik Jayapura Utara, 2018
Number of Eselon Been Placed in Region Government of Jayapura Utara District, 2018

	Eselon Eselon	Jumlah Total
	(1)	(2)
1.	I	-
2.	II	-
3.	III	2
4.	IV	7
5.	V	-
Jayapura Utara		9

Sumber/Source: Kantor Distrik Jayapura Utara/Office of Jayapura Utara District

Tabel 2.3.18 Jumlah Eselon Yang Telah Terisi di Lingkungan Pemerintahan Kelurahan Gurabesi, 2018
Number of Eselon Been Placed in Region Government of Gurabesi Sub District, 2018

	Eselon Eselon	Jumlah Total
	(1)	(2)
1.	I	-
2.	II	-
3.	III	-
4.	IV	5
5.	V	-
Gurabesi		5

Sumber/Source: Kantor Kelurahan Gurabesi/Office of Gurabesi Sub District

Tabel 2.3.19 Jumlah Eselon Yang Telah Terisi di Lingkungan Pemerintahan Kelurahan Bhayangkara, 2018
Number of Eselon Been Placed in Region Government of Bhayangkara Sub District, 2018

	Eselon Eselon	Jumlah Total
	(1)	(2)
1.	I	-
2.	II	-
3.	III	-
4.	IV	5
5.	V	-
Bhayangkara		5

Sumber/Source: Kantor Kelurahan Bhayangkara/Office of Bhayangkara Sub District

Tabel 2.3.20 Jumlah Eselon Yang Telah Terisi di Lingkungan Pemerintahan Kelurahan Mandala, 2018
Number of Eselon Been Placed in Region Government of Mandala Sub District, 2018

	Eselon Eselon	Jumlah Total
	(1)	(2)
1.	I	-
2.	II	-
3.	III	-
4.	IV	5
5.	V	-
	Mandala	5

Sumber/Source: Kantor Kelurahan Mandala/Office of Mandala Sub District

Tabel 2.3.21 Jumlah Eselon Yang Telah Terisi di Lingkungan Pemerintahan Kelurahan Trikora, 2018
Number of Eselon Been Placed in Region Government of Trikora Sub District, 2018

Eselon <i>Eselon</i>		Jumlah <i>Total</i>
(1)		(2)
1.	I	-
2.	II	-
3.	III	-
4.	IV	5
5.	V	-
Trikora		5

Sumber/Source: Kantor Kelurahan Trikora/Office of Trikora Sub District

GOVERNMENT

Tabel 2.3.22 Jumlah Eselon Yang Telah Terisi di Lingkungan Pemerintahan Kelurahan Angkasapura, 2018
Number of Eselon Been Placed in Region Government of Angkasapura Sub District, 2018

	Eselon Eselon	Jumlah Total
	(1)	(2)
1.	I	-
2.	II	-
3.	III	-
4.	IV	5
5.	V	-
Angkasapura		5

Sumber/Source: Kantor Kelurahan Angkasapura/Office of Angkasapura Sub District

Tabel 2.3.23 Jumlah Eselon Yang Telah Terisi di Lingkungan Pemerintahan Kelurahan Imbi, 2018
Number of Eselon Been Placed in Region Government of Imbi Sub District, 2018

Eselon Eselon		Jumlah Total
(1)		(2)
1.	I	-
2.	II	-
3.	III	-
4.	IV	5
5.	V	-
Imbi		5

Sumber/Source: Kantor Kelurahan Imbi/Office of Imbi Sub District

GOVERNMENT

Tabel 2.3.24 Jumlah Eselon Yang Telah Terisi di Lingkungan Pemerintahan Kelurahan Tanjung Ria, 2018
Number of Eselon Been Placed in Region Government of Tanjung Ria Sub District, 2018

	Eselon Eselon	Jumlah Total
	(1)	(2)
1.	I	-
2.	II	-
3.	III	-
4.	IV	4
5.	V	-
Tanjung Ria		4

Sumber/Source: Kantor Kelurahan Tanjung Ria/Office of Tanjung Ria Sub District

Tabel 2.3.25 Nama PNS Yang Mengisi Jabatan Eselon di Kantor Distrik Jayapura Utara, 2018
Name of Civil Servant Been Placed in Eselon Position in Jayapura Utara District Office, 2018

	Nama Name	Jabatan Position
	(1)	(2)
1.	Adam S. Rumbiak, S. PAK	Kepala Distrik
2.	Tatet Ruliyadi, SE. MM	Sekretaris
3.	Obaja Rumbino	Kasubag. Keuangan dan Pelaporan
4.		Kasubag. Umum
5.	Juliani	Kasie. Pemerintahan Umum
6.	Wilhelmina Wambukomo, SE	Kasie. Pemberdayaan Masyarakat
7.	Benyamin Murafer, SE	Kasie. Ketentraman dan Ketertiban
8.	Ulfa Anik, SE	Kasie. Kesejahteraan Sosial
9.	Osje S. H. M. Hosang, B.Sc	Kasie. Pelayanan Umum

Sumber/Source: Kantor Distrik Jayapura Utara/Office of Jayapura Utara District

GOVERNMENT

Tabel 2.3.26 Nama PNS Yang Mengisi Jabatan Eselon di Kantor Kelurahan Gurabesi, 2018
Name of Civil Servant Been Placed in Eselon Position in Gurabesi Sub District Office, 2018

Nama Name	Jabatan Position
(1)	(2)
1. Richard J. Nahumury, S. IP. Msi	Kepala Kelurahan
2. Maria Hassor, SE	Sekretaris
3. Edralin Sabami, S.Stp	Seksi Pemerintahan
4. Yonas Tebai	Seksi Ketentraman dan Ketertiban
5. Siti Nurangraeni R	Seksi Pemberdayaan Masyarakat

Sumber/Source: Kantor Kelurahan Gurabesi/Office of Gurabesi Sub District

Tabel 2.3.27 Nama PNS Yang Mengisi Jabatan Eselon di Kantor Kelurahan Bhayangkara, 2018
Name of Civil Servant Been Placed in Eselon Position in Bhayangkara Sub District Office, 2018

	Nama Name	Jabatan Position
	(1)	(2)
1.	D. Ronald Jouwe	Kepala Kelurahan
2.	Winand Yeninar, SE	Sekretaris
3.	Nanik Ariyanti	Seksi Pemerintahan
4.	Yakomina M. Borsafe, SIP	Seksi Ketentraman dan Ketertiban
5.	Iriani Sibi	Seksi Pemberdayaan Masyarakat

Sumber/Source: Kantor Kelurahan Bhayangkara/Office of Bhayangkara Sub District

GOVERNMENT

Tabel 2.3.28 Nama PNS Yang Mengisi Jabatan Eselon di Kantor Kelurahan Mandala, 2018
Name of Civil Servant Been Placed in Eselon Position in Mandala Sub District Office, 2018

Nama Name	Jabatan Position
(1)	(2)
1. Alfrida Soro, S.Ip	Kepala Kelurahan
2. Josias Joseph	Sekretaris
3. Juliana P. Saniel, S.Ip	Seksi Pemerintahan
4. Imanuel M. Saroge, S.Sos	Seksi Ketentraman dan Ketertiban
5. -	Seksi Pemberdayaan Masyarakat

Sumber/Source: Kantor Kelurahan Mandala/Office of Mandala Sub District

Tabel 2.3.29 Nama PNS Yang Mengisi Jabatan Eselon di Kantor Kelurahan
Table **Trikora, 2018**
*Name of Civil Servant Been Placed in Eselon Position in Trikora Sub
 District Office, 2018*

	Nama Name	Jabatan Position
	(1)	(2)
1.	Fransiska Manufandu, SE	Kepala Kelurahan
2.	Fredrick Hendrik Mebri, S. Stp	Sekretaris
3.	Wellem C Albertus, S. Stp	Seksi Pemerintahan
4.	-	Seksi Ketentraman dan Ketertiban
5.	Juliani	Seksi Pemberdayaan Masyarakat

Sumber/Source: Kantor Kelurahan Trikora/Office of Trikora Sub District

GOVERNMENT

Tabel 2.3.30 Nama PNS Yang Mengisi Jabatan Eselon di Kantor Kelurahan Angkasapura, 2018
Name of Civil Servant Been Placed in Eselon Position in Angkasapura Sub District Office, 2018

Nama Name	Jabatan Position
(1)	(2)
1. Muhsin Muhammad, S. Sos	Kepala Kelurahan
2. Margaretha Ansanai, S. IP	Sekretaris
3. Bernarda Ngoranmele, SE. MM	Seksi Pemerintahan
4. Stefanus Mote, S. IP	Seksi Ketentraman dan Ketertiban
5. Negostein Maniakori, SE	Seksi Pemberdayaan Masyarakat

Sumber/Source: Kantor Kelurahan Angkasapura/Office of Angkasapura Sub District

Tabel 2.3.31 Nama PNS Yang Mengisi Jabatan Eselon di Kantor Kelurahan Imbi, 2018
Name of Civil Servant Been Placed in Eselon Position in Imbi Sub District Office, 2018

	Nama Name	Jabatan Position
	(1)	(2)
1.	Ellen Youwe, SH	Kepala Kelurahan
2.	Petrus Awinero, S.Stp	Sekretaris
3.	Mardia E. D Fransina, SE	Seksi Pemerintahan
4.	-	Seksi Ketentraman dan Ketertiban
5.	Linda E. Wanggai	Seksi Pemberdayaan Masyarakat

Sumber/Source: Kantor Kelurahan Imbi/Office of Imbi Sub District

GOVERNMENT

Tabel 2.3.32 Nama PNS Yang Mengisi Jabatan Eselon di Kantor Kelurahan Tanjung Ria, 2018
Name of Civil Servant Been Placed in Eselon Position in Tanjung Ria Sub District Office, 2018

Nama Name	Jabatan Position
(1)	(2)
1. Hamled Y. Yomungga, S. Sos. M. si	Kepala Kelurahan
2. Elsyte Agute, S. IP	Sekretaris
3. Etmondus Fofid, SE	Seksi Pemerintahan
4. Selfina C. Sernay, S.Sos	Seksi Ketentraman dan Ketertiban
5. -	Seksi Pemberdayaan Masyarakat

Sumber/Source: Kantor Kelurahan Tanjung Ria/Office of Tanjung Ria Sub District

3

KEPENDUDUKAN

POPULATION

<https://jayapura.kota.go.id>

PENJELASAN TEKNIS

1. Sumber utama data kependudukan adalah sensus penduduk yang dilaksanakan setiap sepuluh tahun sekali. Sensus penduduk telah dilaksanakan sebanyak enam kali sejak Indonesia merdeka, yaitu tahun 1961, 1971, 1980, 1990, 2000, dan 2010.

Di dalam sensus penduduk, pencacahan dilakukan terhadap seluruh penduduk yang berdomisili di wilayah teritorial Indonesia termasuk warga negara asing kecuali anggota korps diplomatik negara sahabat beserta keluarganya.

Metode pengumpulan data dalam sensus dilakukan dengan wawancara antara petugas sensus dengan responden dan juga melalui *e-census*. Pencatatan penduduk menggunakan konsep usual residence, yaitu konsep di mana penduduk biasa bertempat tinggal. Bagi penduduk yang bertempat tinggal tetap dicacah di mana mereka biasa tinggal, sedangkan untuk penduduk yang tidak bertempat tinggal tetap dicacah di tempat di mana mereka ditemukan petugas sensus pada malam 'Hari Sensus'. Termasuk penduduk yang tidak bertempat tinggal tetap adalah

TECHNICAL NOTES

1. *The main source of demographic data is population census, which is conducted every ten years. Population Census has been conducted six times since Indonesia's independence: 1961, 1971, 1980, 1990, 2000, and 2010. The population census enumerates all residents who domicile in the entire territory of Indonesia including foreign citizens except the diplomatic corps members and their families.*

The method of data collection in a population census involves interviewing respondents and conducting e-census. Enumeration of the population uses the concept of "usual residence", which is the concept of "places where people usually live". De jure was applied to the permanent residents, while de facto was applied to non-permanent residents. The permanent residents were enumerated in place where they normally live, the non-permanent residents were enumerated where they were found by the enumerators, on the night of 'Census Date'. The non permanent residents include homeless people, ship crew, boat people, remote

POPULATION

tuna wisma, awak kapal berbendera Indonesia, penghuni perahu/rumah apung, masyarakat terpencil/terasing, dan pengungsi. Bagi mereka yang mempunyai tempat tinggal tetap dan sedang bepergian ke luar wilayah lebih dari enam bulan, tidak dicacah di tempat tinggalnya, tetapi dicacah di tempat tujuannya. Untuk tahun yang tidak dilaksanakan sensus penduduk, data kependudukan diperoleh dari hasil proyeksi penduduk. Proyeksi penduduk merupakan suatu perhitungan ilmiah yang didasarkan pada asumsi dari komponen-komponen perubahan penduduk, yaitu kelahiran, kematian, dan migrasi. Proyeksi penduduk Indonesia 2010–2035 menggunakan data dasar penduduk hasil SP2010.

2. **Penduduk Indonesia** adalah semua orang yang berdomisili di wilayah teritorial Indonesia selama 6 bulan atau lebih dan atau mereka yang berdomisili kurang dari 6 bulan tetapi bertujuan menetap.
3. **Laju pertumbuhan penduduk** adalah angka yang menunjukkan persentase penambahan penduduk dalam jangka waktu tertentu.

area community, and internally displaced persons. Those who had permanent residence and had been travelling away from their home for six months or more were not enumerated in their permanent place, but in the place where they were during the census.

For the periods where the population census is not conducted, population projection is done to estimate population during those years. The population projection is an estimate based on the demographic components, such as birth, death, and migration. Indonesia's 2010–2035 population projection used the 2010 Population Census as the base population.

2. **The population of Indonesia** are all residents of the entire territory of Indonesia who have stayed for six months or longer, and those who intended to stay more than six months even though their length of stay is less than six months.
3. **The growth rate of population** is the number that show percentage of population growth within a specified period.

4. **Kepadatan penduduk** adalah rasio banyaknya penduduk per kilometer persegi.
5. **Rasio jenis kelamin** adalah perbandingan antara penduduk laki-laki dan penduduk perempuan pada suatu wilayah dan waktu tertentu. Biasanya dinyatakan dengan banyaknya penduduk laki-laki untuk 100 penduduk perempuan.
6. **Distribusi penduduk** adalah pola persebaran penduduk di suatu wilayah, baik berdasarkan batas-batas geografis maupun berdasarkan batas-batas administrasi pemerintahan.
7. **Komposisi penduduk** adalah pola persebaran penduduk menurut karakteristiknya, contoh: penduduk menurut kelompok umur, penduduk menurut jenis kelamin
8. **Rumah tangga** adalah seseorang atau sekelompok orang yang mendiami sebagian atau seluruh bangunan fisik/sensus dan biasanya tinggal bersama serta pengelolaan makan dari satu dapur. Yang dimaksud makan dari satu dapur adalah jika pengurusan kebutuhan sehari-harinya dikelola bersama-sama menjadi satu.
4. **Population density** is ratio of population per square kilometer.
5. **Sex ratio** is the ratio of males population to females population in a given area and time, usually expressed as the number of males for every 100 females.
6. **Population distribution** is the pattern of population distribution in an area, either by geographic boundaries or by government administrative boundaries.
7. **Population composition** is the pattern of population distribution by its characteristics, example: population by age group, population by sex
8. **Household** is an individual or group of people living in a physical/census building unit or part of it and usually commit on a common provision for food and other essentials of living. Common provision for food means one organising daily needs for all of household members.

POPULATION

9. **Anggota rumah tangga** adalah semua orang yang biasanya bertempat tinggal di suatu rumah tangga, baik yang berada di rumah pada waktu pencacahan maupun yang sementara tidak ada.
9. **Household member** are those who usually lives in a household regardless of their location at the time of enumeration.
10. **Rata-rata anggota rumah tangga** adalah angka yang menunjukkan rata-rata jumlah anggota rumah tangga per rumah tangga.
10. **Average household size** is the average number of household members per household.

<https://jayapurakota.bps.go.id>

ULASAN

DESCRIPTION

Kependudukan

Penduduk Distrik Jayapura Utara berdasarkan proyeksi penduduk tahun 2018 sebanyak 74,512 jiwa yang terdiri atas 39,839 jiwa penduduk laki-laki dan 34,673 jiwa penduduk perempuan. Dibandingkan dengan proyeksi jumlah penduduk tahun 2014, penduduk Jayapura Utara mengalami pertumbuhan sebesar 1,03 persen dengan masing-masing persentase pertumbuhan penduduk laki-laki sebesar 1,04 persen dan penduduk perempuan sebesar 1,03 persen. Sementara itu besarnya angka rasio jenis kelamin tahun 2018 penduduk laki-laki terhadap penduduk perempuan sebesar 114,899

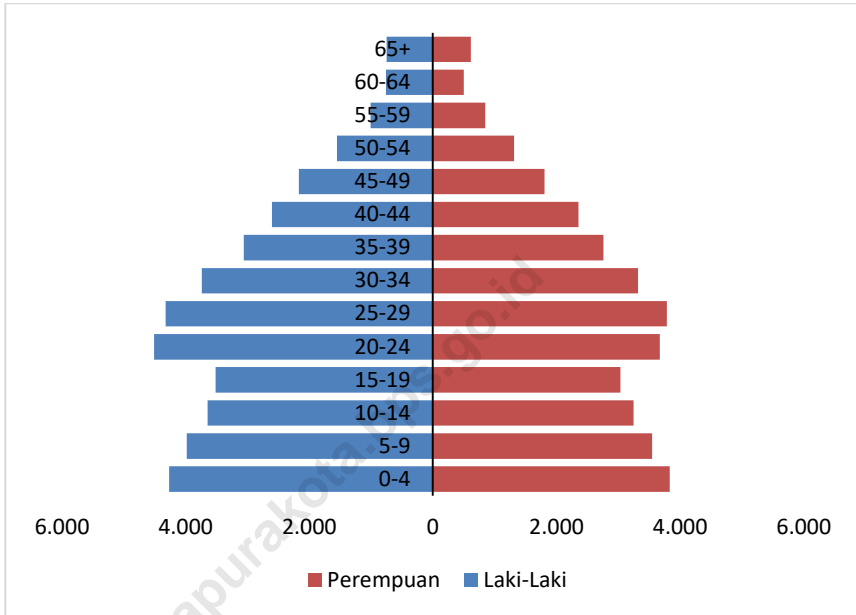
Kepadatan penduduk di Distrik Jayapura Utara tahun 2018 mencapai 1.462 jiwa/km² dengan rata-rata jumlah penduduk per rumah tangga 4orang. Kepadatan Penduduk di 1 kampung dan 7 kelurahan cukup beragam dengan kepadatan penduduk tertinggi terletak di Kelurahan Trikora dengan kepadatan sebesar 6.337 jiwa/km² dan terendah di Kelurahan Angkasapura sebesar 363 jiwa/Km².

Population

Jayapura Utara District population based population projections for 2018 were 71.900 people consisting of 38.244 inhabitants of the male and 33.656 female population people. This compares with a total Jayapura Utara Population in 2014, the Population growth of Jayapura Utara are 2,84 percent with each percentage of the male population growth of 4,9 percent and 0,6 percent for female population. While the magnitude of the sex ratio in 2018 the male population towards the female population are 113,63.

Population density of Jayapura Utara District in 2018 reached 1.409 people/km² with the average number of residents per household are 4 people. Population density in 1 village and 7 sub-district are quite diverse with the highest population density of subdistrict is located in Trikora Sub District with the number of density are 6.337 people/km² and the lowest in Angkasa Pura Sub District with 363people/km².

Gambar 3 Piramida Penduduk Distrik Jayapura Utara, 2018
Picture *Pyramide of Population in Jayapura Utara District, 2018*



3.1 KEPENDUDUKAN/*POPULATION*

Tabel 3.1.1 Jumlah Penduduk dan Laju Pertumbuhan Penduduk Menurut Kampung/Kelurahan di Distrik Jayapura Utara 2015 2018, dan 2018
Population and Population Growth Rate by Village/Sub-district in Jayapura Utara District, 2010, 2014, and 2018

Kampung/Kelurahan <i>Village/Sub District</i>	Jumlah Penduduk <i>Population</i>			Laju Pertumbuhan Penduduk per Tahun <i>Annual Population Growth Rate (%)</i>	
	2016	2018	2018	2010-2018	2018-2018
(1)	(2)	(3)	(4)	(5)	(6)
Kampung/Village					
1. Kayobatu	322	350	356	19,05	1,69
Kelurahan/Sub District					
1. Gurabesi	16.621	17.844	18.122	16,17	1,53
2. Bhayangkara	13.118	13.810	13.968	11,87	1,13
3. Mandala	5.150	5.422	5.485	11,93	1,15
4. Trikora	5.526	5.948	6.047	17,11	1,64
5. Angkasapura	4.640	5.009	5.094	17,15	1,67
6. Imbi	10.356	11.239	11.441	18,78	1,77
7. Tanjung Ria	14.179	14.890	15.048	11,17	1,05
Jayapura Utara	69.912	74.512	75.561	14,57	1,39

Sumber/Source: Proyeksi Penduduk Indonesia 2010–2035/Indonesia Population Projection 2010–2035

POPULATION

Tabel 3.1.2 Jumlah Penduduk dan Rasio Jenis Kelamin Menurut Kampung/Kelurahan di Distrik Jayapura Utara, 2018
Population and Sex Ratio by Village/Sub District in Jayapura Utara District, 2018

Kampung/Kelurahan <i>Village/Sub District</i>	Jenis Kelamin <i>Sex</i>			Rasio Jenis Kelamin <i>Sex Ratio</i>
	Laki-Laki <i>Male</i>	Perempuan <i>Female</i>	Jumlah <i>Total</i>	
(1)	(2)	(3)	(4)	(5)
Kampung/Village				
1. Kayobatu	194	162	356	119,75
Kelurahan/Sub District				
1. Gurabesi	9.828	8.294	18.122	118,50
2. Bhayangkara	7.332	6.636	13.968	110,49
3. Mandala	2.977	2.508	5.485	118,70
4. Trikora	3.171	2.876	6.047	110,26
5. Angkasapura	2.720	2.374	5.094	114,57
6. Imbi	6.103	5.338	11.441	114,33
7. Tanjung Ria	7.996	7.052	15.048	113,39
Jayapura Utara	40.321	35.420	75.561	

Sumber/Source: Proyeksi Penduduk Indonesia 2010–2035/Indonesia Population Projection 2010–2035

Tabel 3.1.3 **Kepadatan Penduduk Menurut Kampung/Kelurahan di Distrik Jayapura Utara, 2018**
Population Density by Village/Sub District in Jayapura Utara District, 2018

Kampung/Kelurahan Village/Sub District	Luas Wilayah (km ²) Total Area (km ²)	Penduduk Population	Kepadatan Penduduk Population Density
(1)	(2)	(3)	(4)
Kampung/Village			
1. Kayobatu	0,5	356	712
Kelurahan/Sub District			
1. Gurabesi	7,2	18.122	2.517
2. Bhayangkara	13,6	13.968	1.027
3. Mandala	0,3	5.485	18.283
4. Trikora	0,9	6.047	6.719
5. Angkasapura	13,2	5.094	386
6. Imbi	9,4	11.441	1.217
7. Tanjung Ria	5,9	15.048	2.551
Jayapura Utara	51	74.512	1.461

Sumber/Source: Proyeksi Penduduk Indonesia 2010–2035/Indonesia Population Projection 2010–2035

POPULATION

Tabel 3.1.4 Jumlah Rumah Tangga Menurut Kampung/Kelurahan di Distrik Jayapura Utara, 2018
Table *Number of Household by Village/Sub District in Jayapura Utara District, 2018*

Kampung/Kelurahan <i>Village/Sub District</i>	Rumah Tangga <i>Household</i>
(1)	(2)
Kampung/Village	
1. Kayobatu	75
Kelurahan/Sub District	
1. Gurabesi	4.727
2. Bhayangkara	3.455
3. Mandala	1.286
4. Trikora	1.263
5. Angkasapura	1.018
6. Imbi	2.180
7. Tanjung Ria	3.390
Jayapura Utara	17.394

Sumber/Source:Proyeksi Penduduk Indonesia 2010–2035/Indonesia Population Projection 2010–2035

Tabel 3.1.5 Jumlah Penduduk Menurut Kelompok Umur di Distrik Jayapura Utara, 2018
Table *Number of Population by Age Group in Jayapura Utara District, 2018*

Kelompok Umur <i>Age Group</i>	Jenis Kelamin <i>Sex</i>		
	Laki-Laki <i>Male</i>	Perempuan <i>Female</i>	Jumlah <i>Total</i>
(1)	(2)	(3)	(4)
1. 0-4	4.317	3.896	8.213
2. 5-9	4.026	3.609	7.635
3. 10-14	3.686	3.301	6.987
4. 15-19	3.558	3.086	6.644
5. 20-24	4.563	3.734	8.297
6. 25-29	4.374	3.849	8.223
7. 30-34	3.783	3.375	7.158
8. 35-39	3.091	2.811	5.902
9. 40-44	2.630	2.398	5.028
10. 45-49	2.163	1.812	3.975
11. 50-54	1.547	1.315	2.862
12. 55-59	1.003	850	1.853
13. 60-64	757	502	1.259
14. 65+	745	618	1.363
Jayapura Utara	39.839	34.673	74.512

Sumber/Source: Proyeksi Penduduk Indonesia 2010–2035/Indonesia Population Projection 2010–2035

POPULATION

Tabel 3.1.6 Jumlah Penduduk Menurut Kelompok Umur di Kampung Kayobatu, 2018
Table Number of Population by Age Group in Kayobatu Village, 2018

Kelompok Umur <i>Age Group</i>	Jenis Kelamin <i>Sex</i>		
	Laki-Laki <i>Male</i>	Perempuan <i>Female</i>	Jumlah <i>Total</i>
(1)	(2)	(3)	(4)
1. 0-4	29	20	49
2. 5-9	22	20	42
3. 10-14	17	12	29
4. 15-19	18	13	31
5. 20-24	28	13	41
6. 25-29	12	13	25
7. 30-34	17	20	37
8. 35-39	13	9	22
9. 40-44	9	9	18
10. 45-49	11	11	22
11. 50-54	4	7	11
12. 55-59	6	4	10
13. 60-64	3	5	6
14. 65+	2	3	7
Kayobatu	191	159	350

Sumber/Source: Proyeksi Penduduk Indonesia 2010–2035/Indonesia Population Projection 2010–2035

Tabel 3.1.7 Jumlah Penduduk Menurut Kelompok Umur di Kelurahan Gurabesi, 2018
Table *Number of Population by Age Group in Gurabesi Sub District, 2018*

Kelompok Umur <i>Age Group</i>	Jenis Kelamin <i>Sex</i>		
	Laki-Laki <i>Male</i>	Perempuan <i>Female</i>	Jumlah <i>Total</i>
(1)	(2)	(3)	(4)
1. 0-4	1.024	882	1.906
2. 5-9	852	828	1.680
3. 10-14	760	675	1.435
4. 15-19	823	660	1.483
5. 20-24	1.240	933	2.173
6. 25-29	1.191	1.026	2.217
7. 30-34	1.016	843	1.859
8. 35-39	776	650	1.426
9. 40-44	652	521	1.173
10. 45-49	505	409	914
11. 50-54	351	297	648
12. 55-59	219	190	409
13. 60-64	146	99	245
14. 65+	143	133	276
Gurabesi	9.698	8.146	17.844

Sumber/Source: Proyeksi Penduduk Indonesia 2010–2035/Indonesia Population Projection 2010–2035

POPULATION

Tabel 3.1.8 Jumlah Penduduk Menurut Kelompok Umur di Kelurahan Bhayangkara, 2018
Number of Population by Age Group in Bhayangkara Sub District, 2018

Kelompok Umur <i>Age Group</i>	Jenis Kelamin <i>Sex</i>		
	Laki-Laki <i>Male</i>	Perempuan <i>Female</i>	Jumlah <i>Total</i>
(1)	(2)	(3)	(4)
1. 0-4	737	728	1.456
2. 5-9	709	701	1.410
3. 10-14	685	582	1.267
4. 15-19	594	557	1.151
5. 20-24	834	734	1.568
6. 25-29	773	736	1.509
7. 30-34	714	646	1.360
8. 35-39	582	521	1.103
9. 40-44	483	439	922
10. 45-49	425	323	748
11. 50-54	272	247	519
12. 55-59	202	147	349
13. 60-64	133	93	226
14. 65+	119	94	213
Bhayangkara	7.262	6.548	13.810

Sumber/Source:Proyeksi Penduduk Indonesia 2010–2035/Indonesia Population Projection 2010–2035

Tabel 3.1.9 Jumlah Penduduk Menurut Kelompok Umur di Kelurahan Mandala, 2018
Table *Number of Population by Age Group in Mandala Sub District, 2018*

Kelompok Umur <i>Age Group</i>	Jenis Kelamin <i>Sex</i>		
	Laki-Laki <i>Male</i>	Perempuan <i>Female</i>	Jumlah <i>Total</i>
(1)	(2)	(3)	(4)
1. 0-4	292	279	571
2. 5-9	269	228	497
3. 10-14	266	226	492
4. 15-19	246	208	454
5. 20-24	346	256	602
6. 25-29	357	286	643
7. 30-34	291	222	513
8. 35-39	250	241	491
9. 40-44	194	174	368
10. 45-49	171	125	296
11. 50-54	95	82	177
12. 55-59	69	56	125
13. 60-64	59	31	90
14. 65+	45	58	103
Mandala	2.950	2.472	5.422

Sumber/Source: Proyeksi Penduduk Indonesia 2010–2035/Indonesia Population Projection 2010–2035

POPULATION

**Tabel 3.1.10 Jumlah Penduduk Menurut Kelompok Umur di Kelurahan
Trikora, 2018**
*Number of Population by Age Group in Trikora Sub District,
2018*

Kelompok Umur <i>Age Group</i>	Jenis Kelamin <i>Sex</i>		
	Laki-Laki <i>Male</i>	Perempuan <i>Female</i>	Jumlah <i>Total</i>
(1)	(2)	(3)	(4)
1. 0-4	288	324	612
2. 5-9	308	273	581
3. 10-14	288	261	549
4. 15-19	276	278	554
5. 20-24	379	302	681
6. 25-29	352	273	625
7. 30-34	274	267	541
8. 35-39	217	223	440
9. 40-44	240	210	450
10. 45-49	174	140	314
11. 50-54	113	87	200
12. 55-59	82	73	155
13. 60-64	70	50	120
14. 65+	66	60	126
Trikora	3.127	2.821	5.948

Sumber/Source: Proyeksi Penduduk Indonesia 2010–2035/Indonesia Population Projection 2010–2035

Tabel 3.1.11 Jumlah Penduduk Menurut Kelompok Umur di Kelurahan Angkasapura, 2018
Table *Number of Population by Age Group in Angkasapura Sub District, 2018*

Kelompok Umur <i>Age Group</i>	Jenis Kelamin <i>Sex</i>		
	Laki-Laki <i>Male</i>	Perempuan <i>Female</i>	Jumlah <i>Total</i>
(1)	(2)	(3)	(4)
1. 0-4	264	259	523
2. 5-9	260	219	479
3. 10-14	228	225	453
4. 15-19	229	193	422
5. 20-24	291	220	511
6. 25-29	288	238	526
7. 30-34	269	259	528
8. 35-39	222	199	421
9. 40-44	159	143	302
10. 45-49	140	142	282
11. 50-54	151	110	261
12. 55-59	65	65	130
13. 60-64	71	27	98
14. 65+	44	29	73
Angkasapura	2.681	2.328	5.009

Sumber/Source:Proyeksi Penduduk Indonesia 2010–2035/Indonesia Population Projection 2010–2035

POPULATION

Tabel 3.1.12 Jumlah Penduduk Menurut Kelompok Umur di Kelurahan Imbi, 2018
Table *Number of Population by Age Group in Imbi Sub District, 2018*

Kelompok Umur <i>Age Group</i>	Jenis Kelamin <i>Sex</i>		
	Laki-Laki <i>Male</i>	Perempuan <i>Female</i>	Jumlah <i>Total</i>
(1)	(2)	(3)	(4)
1. 0-4	718	555	1.273
2. 5-9	698	551	1.249
3. 10-14	620	565	1.185
4. 15-19	591	490	1.081
5. 20-24	579	509	1.088
6. 25-29	590	490	1.050
7. 30-34	501	468	969
8. 35-39	419	394	813
9. 40-44	369	386	755
10. 45-49	329	270	599
11. 50-54	222	201	423
12. 55-59	134	131	265
13. 60-64	111	93	204
14. 65+	157	128	285
Imbi	6.008	5.231	11.239

Sumber/Source:Proyeksi Penduduk Indonesia 2010–2035/Indonesia Population Projection 2010–2035

Tabel 3.1.13 Jumlah Penduduk Menurut Kelompok Umur di Kelurahan Tanjung Ria, 2018
Table *Number of Population by Age Group in Itanjung RiaSub District, 2018*

Kelompok Umur <i>Age Group</i>	Jenis Kelamin <i>Sex</i>		
	Laki-Laki <i>Male</i>	Perempuan <i>Female</i>	Jumlah <i>Total</i>
(1)	(2)	(3)	(4)
1. 0-4	913	787	1.700
2. 5-9	861	730	1.591
3. 10-14	777	703	1.480
4. 15-19	737	637	1.374
5. 20-24	812	708	1.520
6. 25-29	789	726	1.515
7. 30-34	656	596	1.252
8. 35-39	578	528	1.106
9. 40-44	493	476	969
10. 45-49	408	392	800
11. 50-54	339	284	623
12. 55-59	226	184	410
13. 60-64	164	106	270
14. 65+	169	111	280
Tanjung Ria	7.922	6.968	14.890

Sumber/Source:Proyeksi Penduduk Indonesia 2010–2035/Indonesia Population Projection 2010–2035

4 **SOSIAL**
SOCIAL

<https://jayapurakota.go.id>

PENJELASAN TEKNIS

1. **Jalur Pendidikan di Indonesia** terdiri atas 1) pendidikan formal, 2) pendidikan nonformal, dan 3) pendidikan informal yang ketiganya dapat saling melengkapi dan memperkaya (Undang-Undang No. 20 Tahun 2013 tentang Sistem Pendidikan Nasional).
2. **Jenjang Pendidikan Formal** terdiri atas pendidikan dasar, pendidikan menengah, dan pendidikan tinggi. Jenis pendidikan yang diajarkan mencakup pendidikan umum, kejuruan, akademik, profesi, vokasi, keagamaan, dan khusus.
 - a. Pendidikan Dasar berbentuk Sekolah Dasar (SD) dan Madrasah Ibtidaiyah (MI) atau bentuk lain yang sederajat serta Sekolah Menengah Pertama (SMP) dan Madrasah Tsanawiyah (MTs), atau bentuk lain yang sederajat.
 - b. Pendidikan Menengah berbentuk Sekolah Menengah Atas (SMA), Madrasah Aliyah (MA), Sekolah Menengah Kejuruan (SMK), dan Madrasah Aliyah Kejuruan (MAK), atau bentuk lain yang sederajat.
 - c. Pendidikan Tinggi merupakan

TECHNICAL NOTES

1. **The Education System in Indonesia** consists of 1) a formal education, 2) non-formal education, and 3) informal education that all three can be complementary and enriching (Law No. 20 Year 2013 about The National Education System).
2. **The Formal Education Level** consists of primary education, secondary education, and high education. The kind of education that taught consists of general education, vocational, academic, professional, religious, and specific education.
 - a. The Primary Education consists of Elementary School and Islamic Elementary School or other equivalent forms and Junior High School and MTs, or other equivalent forms.
 - b. The Secondary Education consists of the senior high school, MA, Vocational School, and Vocational Madrasah Aliyah, or other equivalent forms.
 - c. The High Education consists of the education level after the secondary education that

jenjang pendidikan setelah pendidikan menengah yang mencakup program pendidikan diploma, sarjana, magister, spesialis, dan doktor yang diselenggarakan oleh perguruan tinggi. Perguruan tinggi dapat berbentuk akademi, politeknik, sekolah tinggi, institut, atau universitas.

consists of diplomas, bachelor, master, specialist, and doctoral degrees that are held by the college. The colleges can be academy, polytechnic, high school, institute, or university.

3. **Rumah Sakit** adalah tempat pemeriksaan dan perawatan kesehatan, biasanya berada di bawah pengawasan dokter/tenaga medis, yang melayani penderita yang sakit untuk berobat rawat jalan atau rawat inap.
4. **Rumah Sakit Bersalin** adalah rumah sakit khusus untuk persalinan, dilengkapi pelayanan spesialis pemeriksaan kehamilan, persalinan, rawat inap dan rawat jalan ibu dan anak yang berada di bawah pengawasan dokter spesialis kandungan.
5. **Rumah Bersalin** adalah sarana pelayanan kesehatan dengan izin sebagai rumah bersalin, dilengkapi pelayanan pemeriksaan kehamilan, persalinan serta pemeriksaan ibu dan anak yang berada di bawah pengawasan bidan senior.

3. **Hospital** is a place for health check, usually controlled/supervised by doctors/medical personnel to serve the ill patients to get outpatient or inpatient treatment services.
4. **Maternity Hospital** is a specialized hospital for childbirth, has specialist inspection service to pregnancy, childbirth, hospitalization and outpatient for mothers and children that is under the supervision of an obstetrician.
5. **Maternity House** is health care facility with a license as a maternity house, equipped with prenatal care, childbirth and examination of mothers and children which is under the

supervision of a senior midwife.

6. **Poliklinik** adalah sarana kesehatan yang dipakai untuk pelayanan berobat jalan, biasanya berada di bawah pengawasan dokter/tenaga medis.
7. **Puskesmas (Pusat Kesehatan Masyarakat)** adalah unit pelaksana teknis dinas kesehatan kabupaten/kota yang mempunyai fungsi utama sebagai penyelenggara pelayanan kesehatan tingkat pertama. Wilayah kerja puskesmas maksimal adalah satu Distrik dan untuk dapat menjangkau wilayah kerjanya, puskesmas mempunyai jaringan pelayanan yang meliputi unit Puskesmas Pembantu (Pustu), unit Puskesmas Keliling (Puskel), dan unit bidan desa/komunitas (Peraturan Menteri Kesehatan RI No. 75 Tahun 2014 Tentang Pusat Kesehatan Masyarakat).
8. **Apotek** adalah suatu tempat tertentu yang digunakan untuk melakukan pekerjaan kefarmasian, dan penyaluran/penjualan obat atau bahan farmasi dan perbekalan kesehatan lainnya kepada masyarakat yang dikelola oleh tenaga apoteker (Peraturan Menteri Kesehatan RI No. 1332 Tahun 2002
6. ***Polyclinic*** is a health facility in which to get outpatient services, usually under the control of doctor/medical personnel.
7. ***Public Health Center*** is technical implementation unit of regency health department that have the primary function as a first-level health care providers. The working area standard of public health center is one district and to reach their working areas, public health centers have a service network covering subsidiary of public health center, mobile public health center units, and midwife units (Regulation of the Minister of Health of Indonesia Number 75 Year 2014 about Public Health Center).
8. ***Pharmacy*** is a specific place that is used for pharmaceutical jobs, and distribution/sale of drugs/pharmaceuticals and other medical supplies to people that are administered by trained pharmacist (Regulation of the Minister of Health of Indonesia Number 1332 Year 2002 about the Changes of

Tentang Perubahan Atas Peraturan Menteri Kesehatan RI No. 922/MENKES/PER/X/1993 Tentang Ketentuan dan Tata Cara Pemberian Izin Apotek).

Regulation of the Minister of Health of Indonesia Number 922/MENKES/PER/X/1993 about Pro-vision and Procedures for Administration of Licensed Pharmacies).

9. **BCG (Bacillus Calmette Guerin)** merupakan vaksinasi untuk mencegah penyakit TBC, diberikan pada bayi baru lahir atau anak, dengan suntikan pada kulit pangkal lengan atas. Bekas suntikan kemudian akan membentuk tonjolan kecil jaringan parut pada kulit lengan atas. Suntikan BCG diberikan kepada anak sebanyak 1 kali.

9. **BCG (Bacillus Calmette Guerin)** is a vaccine to prevent TBC disease, given to newborns or children, by injection at the base of the skin of the upper arm. Injection site will form little bumps of scar tissue in the skin of the upper arm. BCG injections given to children 1 times.

10. **DPT (Difteri, Pertusis, Tetanus)** merupakan vaksin untuk mencegah penyakit Difteri, Pertusis, dan Tetanus yang diberikan pada bayi berumur 3 bulan ke atas, dengan suntikan pada paha, diulang 1 bulan dan 2 bulan kemudian, sehingga suntikan imunisasi DPT lengkap pada balita berjumlah 3 kali (kadang-kadang selang waktu antar suntikan bisa lebih dari 1 bulan).

10. **DPT (Diphtheria, Pertussis, Tetanus)** is a vaccine to prevent the diphtheria, pertussis, and tetanus disease, given to infants aged 3 months and above, with a shot in the thigh, repeated one month and two months later, so that the complete DPT immunization shots at toddler totaling 3 times (sometimes the time interval between injections can be more than 1 month).

ULASAN**DESCRIPTION**

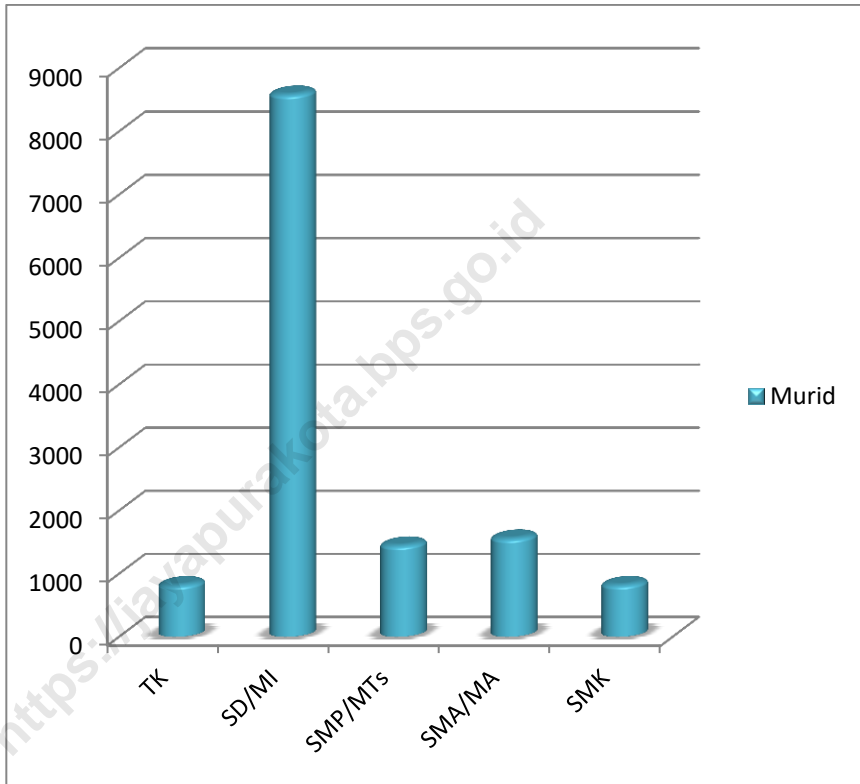
Pendidikan di Distrik Jayapura Utara bisa dikatakan maju. Hal ini dapat dilihat dari jumlah sekolah, jumlah pengajar, dan jumlah murid disana. Dalam satu distrik terdapat 15 Taman Kanak-kanak (TK), 25 Sekolah Dasar (SD), 11 Sekolah Menengah Pertama (SMP), dan 12 Sekolah Menengah Atas/Kejuruan (SMA/K), dengan rasio murid-guru sebesar 15,90 untuk TK; 55,16 untuk SD; 14,48 untuk SMP; dan 13,53 untuk SMA/K.

Di bidang kesehatan, Distrik Jayapura Utara telah memiliki sarana-sarana sebagai berikut; 2 rumah sakit, 3 puskesmas, 4 puskesmas pembantu (pustu), dan 44 posyandu.

Education in Jayapura Selatan District be said to be advance. This can be seen from number of schools, number of teachers, and number of students in there. In a district, there are 15 of kindergaten, 25 of elementary school, 11 of junior high school, and 12 of senior/vocational high school. Each level has students-teachers ratio 15,90 of kindergaten, 55,16 of elementary school, 14,48 of junior high school, and 15,53 of senior/vocational high school.

In health, Jayapura Selatan Ditrect has had health facility as follows; 2 hospital, 3 public health center, 4 sub public health center, and 44 maternal and child health center.

Gambar 4 Rasio Murid-Guru Menurut Jenis Sekolah di Distrik Jayapura Utara, 2018
Picture *Students-Teachers Ratio by Type of School in Jayapura Utara District, 2018*



<https://jayapurakota.bps.go.id>

4.1 PENDIDIKAN/EDUCATION

Tabel 4.1.1 Jumlah Sekolah, Murid, dan Guru Menurut Jenis Sekolah di Distrik Jayapura Utara, 2018
Number of Schools, Students, and Teachers by Type of School in Jayapura Utara District, 2018

	Jenis Sekolah <i>Type of School</i>	Sekolah <i>Schools</i>	Murid <i>Students</i>	Guru <i>Teachers</i>
	(1)	(2)	(3)	(4)
1.	TK/ Kindergarten	13	820	55
2.	SD/MI/Elementary School	25	8.583	148
3.	SMP/MTs Junior High School	11	1.448	100
4.	SMU/MA/Senior High School	7	1.559	92
5.	SMK/Vocational High School	5	822	84

Sumber/Source: Dinas P dan P Kota Jayapura/ Education Department of Jayapura City

Tabel 4.1.2 Rata-rata Guru dan Murid per Sekolah serta Ratio Murid-Guru di Distrik Jayapura Utara, 2018
Average of Teachers and Students for Each School and Student to Teacher Ratio in Jayapura Utara District, 2018

Jenis Sekolah <i>Type of School</i>	Rata-rata <i>Average</i>		Rasio Murid- Guru
	Guru per Sekolah <i>Teacher per School</i>	Murid per Sekolah <i>Student per School</i>	Student- School Ratio
(1)	(2)	(3)	(4)
1. TK/ <i>Kindergarten</i>	4,23	63,08	14,91
2. SD/MI/ <i>Elementary School</i>	5,92	343,32	57,99
3. SMP/MTs/ <i>Junior High School</i>	9,09	131,64	14,48
4. SMU/MA/ <i>Senior High School</i>	13,14	222,71	16,95
5. SMK/ <i>Vocational High School</i>	21,00	205,50	9,79

Sumber/Source: Dinas P dan P Kota Jayapura / *Education Department of Jayapura City*

Tabel 4.1.3 Banyaknya Dosen Menurut Peguruan Tinggi di Distrik Jayapura Utara, 2018-2018
Number of Lectures at Collage in Jayapura Utara District, 2018-2018

Perguruan Tinggi College	Dosen/ Lectures			
	Tetap Full Time		Tidak Tetap Part Time	
	Laki-laki Male	Perempuan Female	Laki-laki Male	Perempuan Female
(1)	(2)	(3)	(4)	(5)
1. Universitas Yapis Papua	76	34	20	17
2. STISIPOL Silas Papare	15	1	20	4
3. Akper Marthen Indey	4	13	5	1

Sumber/Source: Masing-masing Perguruan Tinggi di Kota Jayapura/ Each of University in Jayapura City

Tabel 4.1.4 Jumlah Mahasiswa Perguruan Tinggi Menurut Jenis Kelamin di Distrik Jayapura Utara, 2018-2018
Number of Students in University by Sex in Jayapura Utara District, 2018-2018

	Perguruan Tinggi College	Laki-laki Male	Perempuan Female	Jumlah Total
	(1)	(2)	(3)	(4)
1.	Universitas Yapis Papua	1.910	1.536	3.446
2.	STISIPOL Silas Papare	240	116	356
3.	Akper Marthen Indey	121	210	331

Sumber/Source: Masing-masing Perguruan Tinggi di Kota Jayapura/ Each of University in Jayapura City

Tabel 4.1.5 Jumlah Lulusan Perguruan Tinggi Menurut Jenis Kelamin di Distrik Jayapura Utara, 2018-2018
Number of University Graduates by Sex in Jayapura Utara District, 2018-2018

	Perguruan Tinggi College	Laki-laki Male	Perempuan Female	Jumlah Total
	(1)	(2)	(3)	(4)
1.	Universitas Yapis Papua	277	194	471
2.	STISIPOL Silas Papare	65	20	85
3.	Akper Marthen Indey	28	74	102

Sumber/Source: Masing-masing Perguruan Tinggi di Kota Jayapura/ Each of University in Jayapura City

Tabel 4.1.6 Jumlah Lulusan Perguruan Tinggi di Distrik Jayapura Utara, 2018-2018
Table *Number of University Graduates in Jayapura Utara District, 2018-2018*

	Perguruan Tinggi College	D1/2	D3	S1	S2	S3	Jumlah Total
	(1)	(2)	(3)	(4)	(5)	(6)	(7)
1.	Universitas Yapis Papua	0-	0	345	69	0	504
2.	STISIPOL Silas Papare	0	0	85	0	0	85
3.	Akper Marthen Indey	0	113	0	0	0	113

Sumber/Source: Masing-masing Perguruan Tinggi di Kota Jayapura/ Each of University in Jayapura City

Tabel 4.1.7 Banyaknya Majelis Pembimbing dan Anggota Pramuka di Distrik Jayapura Utara, 2018
Table *Number of Scout Instructure Council and Members in Jayapura Utara District, 2018*

	Jenis Type	Jumlah Total
	(1)	(2)
1.	Gudep	18
2.	Majelis Pembimbing	20
3.	Pembina	71
4.	Penegak/Pandega	366
5.	Penggalang	565
6.	Siaga	800

Sumber/Source: Kwartir Pramuka Kota Jayapura / Scout's Headquarter of Jayapura City

4.2 KESEHATAN/HEALTH

Tabel 4.2.1 Jumlah Fasilitas Kesehatan di Distrik Jayapura Utara, 2018
Table Number of Health Facilities in Jayapura Utara District, 2018

Fasilitas Kesehatan <i>Health Facilities</i>	Jumlah <i>Total</i>
(1)	(2)
1. Rumah Sakit/ <i>Hospital</i>:	
a. Pemerintah/ <i>State</i>	1
b. Swasta/ <i>Private</i>	-
c. Militer/ <i>Military</i>	1
2. Puskesmas/ <i>Public Health Center</i>	3
3. Puskesmas Pembantu/ <i>Sub Public Health Center</i>:	
a. Pemerintah/ <i>State</i>	4
b. Swasta/ <i>Private</i>	-
4. Posyandu/ <i>Maternal and Child Health Center</i>	44

Sumber/Source: Dinas Kesehatan Kota Jayapura/ *Health Service of Jayapura City*

Tabel 4.2.2 Jumlah Tenaga Kesehatan di Distrik Jayapura Utara, 2018
Table Number of Health Personnel in Jayapura Utara District, 2018

Tenaga Kesehatan Health Personnel	Jumlah Total
(1)	(2)
1. Dokter/ Doctor:	
a. Umum/ <i>General</i>	8
b. Gigi/ <i>Dentist</i>	3
c. Lainnya/ <i>Others</i>	-
2. Keperawatan/ Nursing:	
a. Perawat/ <i>Nurse</i>	35
b. Perawat Gigi/ <i>Dental Nurse</i>	1
c. Bidan/ <i>Birth Nurse</i>	17
3. Kefarmasian/ Pharmacy:	
a. Apoteker/ <i>Pharmacist</i>	2
b. Asisten Apoteker/ <i>Assistant Pharmacist</i>	5

Sumber/Source: Dinas Kesehatan Kota Jayapura/ *Health Service of Jayapura City*

Tabel 4.2.3 Jumlah Tenaga Kesehatan Menurut Keahlian di Distrik Jayapura Utara, 2018
Table *Number of Health Personnel by Skill in Jayapura Utara District, 2018*

	Tenaga Kesehatan Health Personnel	Jumlah Total
	(1)	(2)
1. Kesehatan Masyarakat		10
2. Sanitarian		4
3. Gizi		8
4. Analisis Kesehatan		13

Sumber/Source: Dinas Kesehatan Kota Jayapura/ Health Service of Jayapura City

Tabel 4.2.4 Jumlah Dokter Praktek yang Terdaftar di Distrik Jayapura Utara, 2018
Table
Number of Private Doctor in Jayapura Utara District, 2018

	Jenis Dokter <i>Type of Doctor</i>	Jumlah <i>Total</i>
	(1)	(2)
1.	Dokter Umum	101
2.	Dokter Gigi	17
3.	Dokter Ahli	49

Sumber/Source: Dinas Kesehatan Kota Jayapura / Health Service of Jayapura City

Tabel 4.2.5 Jumlah Akseptor Baru Kumulatif Menurut Metode Kontrasepsi yang Digunakan di Distrik Jayapura Utara, 2018
Number of Cumulative New Acceptor by Used Contraception Method in Jayapura Utara District, 2018

	Metode Kontrasepsi Contraception Method	Jumlah Total
	(1)	(2)
1.	IUD/ IUD	79
2.	Pil/ Pills	206
3.	Kondom/ Condom	240
4.	Suntikan/ Injection	572
5.	MOP	-
6.	MOW	69
7.	Implant	214

Sumber/Source: Badan Pemberdayaan Perempuan Kota Jayapura/ Women's Empowerment Board of Jayapura City

Tabel 4.2.6 Jumlah Akseptor Aktif Menurut Metode Kontrasepsi yang Digunakan di Distrik Jayapura Utara, 2018
Number of Active Acceptor by Used Contraception Method in Jayapura Utara District, 2018

Metode Kontrasepsi Contraception Method	Jumlah Total
(1)	(2)
1. IUD/ IUD	158
2. Pil/ Pills	1.161
3. Kondom/ Condom	465
4. Suntikan/ Injection	4.142
5. MOP	-
6. MOW	306
7. Implant	490

Sumber/Source: Badan Pemberdayaan Perempuan Kota Jayapura/ Women's Empowerment Board of Jayapura City

Tabel 4.2.7 Jumlah Pasangan Usia Subur (PUS), Akseptor Aktif, dan Jumlah Peserta Aktif per 100 PUS di Distrik Jayapura Utara, 2018
Number of Fertile Age Couple, Active Acceptor, and Number of Active Member per 100 Fertile Age Couple in Jayapura Utara District, 2018

	Pasangan Couple	Jumlah Total
	(1)	(2)
1. Pasangan Usia Subur/ <i>Fertile Age Couple</i>		7.796
2. Akseptor Aktif/ <i>Active Acceptor</i>		6.722
3. Jumlah Peserta Aktif per 100 PUS/ <i>Number of Active Member per 100 Fertile Age Couple</i>		86,22

Sumber/Source:Badan Pemberdayaan Perempuan Kota Jayapura/ *Women's Empowerment Board of Jayapura City*

Tabel 4.2.8 Jumlah Fasilitas KB di Distrik Jayapura Utara, 2018
Table Number of Family Planning Facility in Jayapura Utara District, 2018

	Fasilitas KB Family Planning Facility	Jumlah Total
	(1)	(2)
1.	PPL KB/ Family Planning Instrcture	-
2.	PKB/ Family Planning Center	1
3.	Klinik KB/Family Planning Clinics	5
4.	PKBRS	2
5.	Sub PPKBD	42
6.	PPKBD	8

Sumber/Source:Badan Pemberdayaan Perempuan Kota Jayapura/ Women's Empowerment Board of Jayapura City

Tabel 4.2.9 Jumlah Fasilitas Kebersihan di Distrik Jayapura Utara, 2018
Table Number of Sanitary Facility in Jayapura Utara District, 2018

	Fasilitas Kebersihan Sanitary Facility	Jumlah Total
	(1)	(2)
1.	Dump Truck	8
2.	Arm Roll	3
3.	Mubasah	3
4.	Mesin Babat	20
5.	TPS	14
6.	Bak Kontainer	20
7.	Pick Up	3
8.	Speed Boat	2

Sumber/Source: Dinas Kebersihan dan Pemakaman Kota Jayapura/ Sanitary and Cemetery Service of Jayapura City

Tabel 4.2.10 Jumlah Tenaga Kebersihan di Distrik Jayapura Utara, 2018
Table Number of Sanitary Workers in Jayapura Utara District, 2018

	Tenaga Kebersihan Sanitary Workers	Jumlah Total
	(1)	(2)
1. Sopir		11
2. Buruh Sampah		-
3. Buruh Mubasah		9
4. Buruh Babat		20
5. Buruh Penyisiran		12
6. Buruh Sapu		85

Sumber/Source: Dinas Kebersihan dan Pemakaman Kota Jayapura/ Sanitary and Cemetery Service of Jayapura City

4.3 AGAMA/RELIGION

Tabel 4.3.1 Jumlah Penduduk Menurut Agama yang Dianut di Distrik Jayapura Utara, 2018
Table *Population by Religion in Jayapura Utara District, 2018*

	Agama Religion	Jumlah Total
	(1)	(2)
1.	Islam/ <i>Moslem</i>	61.020
2.	Protestan/ <i>Christian</i>	73.308
3.	Katolik/ <i>Catholic</i>	25.216
4.	Hindu/ <i>Hindism</i>	599
5.	Buddha/ <i>Budhism</i>	810
Jayapura Utara		160.953

Sumber/Source:Kementrian Agama Kota Jayapura/ Ministry Religion of Jayapura City

Tabel 4.3.2 Jumlah Tempat Peribadatan di Distrik Jayapura Utara, 2018
Table Number of Worship Facilities in Jayapura Utara District, 2018

	Tempat Peribadatan Worship Facilities	Jumlah Total
	(1)	(2)
1.	Masjid/ <i>Masque</i>	45
2.	Mushola/ <i>Mushola</i>	10
3.	Gereja Protestan/ <i>Christian Church</i>	86
4.	Gereja Katolik/ <i>Catholic Church</i>	3
5.	Kopel/ <i>Copel</i>	5
6.	Pura/ <i>Temple</i>	-
7.	Vihara/ <i>Vihara</i>	-

Sumber/Source:Kementrian Agama Kota Jayapura/ *Ministry Religion of Jayapura City*

Tabel 4.3.3 Jumlah Rohaniawan di Distrik Jayapura Utara, 2018
Table Number of Spiritual Leader in Jayapura Utara District, 2018

	Agama Religion	Jumlah Total
	(1)	(2)
1.	Islam/ <i>Moslem</i>	98
2.	Protestan/ <i>Christian</i>	45
3.	Khatolik/ <i>Catholic</i>	12
4.	Hindu/ <i>Hindism</i>	2
5.	Budha/ <i>Budhism</i>	-

Sumber/Source:Kementrian Agama Kota Jayapura/ Ministry Religion of Jayapura City

Tabel 4.3.4 Jumlah Kasus Pernikahan Agama Islam di Distrik Jayapura Utara, 2018
Table *Number of Marriages Cases of Moslems in Jayapura Utara District, 2018*

	Kasus Pernikahan <i>Marriages Cases</i>	Jumlah <i>Total</i>
	(1)	(2)
1. Nikah/ <i>Marriages</i>		261
2. Talak/ <i>Talaq</i>		-
3. Cerai/ <i>Divorce</i>		-
4. Rujuk/ <i>Reconciliations</i>		-

Sumber/Source:Kementrian Agama Kota Jayapura/ *Ministry Religion of Jayapura City*

<https://jayapurakota.bps.go.id>

5

PERTANIAN

AGRICULTURE

<https://jayapura.kemendagri.go.id>

PENJELASAN TEKNIS

1. **Lahan sawah** adalah lahan pertanian yang berpetak-petak dan dibatasi oleh pematang (galengan), saluran untuk menahan/ menyalurkan air, yang biasanya ditanami padi sawah tanpa memandang dari mana diperoleh atau status lahan tersebut. Lahan yang dimaksud termasuk lahan yang terdaftar di Pajak Bumi Bangunan, luran Pembangunan Daerah, lahan bengkok, lahan serobotan, lahan rawa yang ditanami padi dan lahan bekas tanaman tahunan yang telah dijadikan sawah, baik yang ditanami padi, palawija atau tanaman semusim lainnya.
2. **Tegal/Kebun** adalah lahan pertanian bukan sawah (lahan kering) yang ditanami tanaman semusim atau tahunan dan terpisah dengan halaman sekitar rumah serta penggunaannya tidak berpindah pindah.
3. **Ladang/Huma** adalah lahan pertanian bukan sawah (lahan kering) yang biasanya ditanami tanaman semusim dan penggunaannya hanya semusim atau dua musim, kemudian

TECHNICAL NOTES

1. **Wetland** is agricultural land that separated by small dykes to resist water, where the main crop is usually wetland paddy without considering where it is got from or the status of the land. It includes the land that is registered at land income tax office, regional development contribution, 'bengkok' land, illegal ownership, swamps for rice cultivation, and annual crop land mark that has been used as rice field, which are both planted with paddy, secondary crops or the other seasonal crops.
2. **Dry field/Garden** is an dryland (unirrigated land) which is planted with seasonal or annual crops and separately from the yard around the house without shifting
3. **Unirrigated agricultural field /Shifting cultivation land** is dryland (unirrigated land) that usually is cultivated for seasonal crops and utilized only for one or two seasons, then it will be left

AGRICULTURE

akan ditinggalkan bila sudah tidak subur lagi (berpindah-pindah). Kemungkinan lahan ini beberapa tahun kemudian akan dikerjakankembali jika sudah subur.

4. **Lahan yang sementara tidak diusahakan** adalah lahan yang biasanya diusahakan tetapi untuk sementara (lebih dari 1 (satu) tahun tetapi kurang dari atau sama dengan 2 (dua) tahun) tidak diusahakan, termasuk lahan sawah yang tidak diusahakan selama lebih dari 2 (dua) tahun.

5. Data pokok tanaman pangan yang dikumpulkan adalah luas panen dan produktivitas (hasil per hektar). Produksi tanaman pangan merupakan hasil perkalian antara luas panen dengan produktivitas. Pengumpulan data luas panen dilakukan setiap bulan dengan pendekatan area Distrik di seluruh wilayah Indonesia. Pengumpulan data produktivitas dilakukan melalui pengukuran langsung pada plot ubinan berukuran 2½ m x 2½ m. Pengumpulan data produktivitas dilakukan setiap subround (empat bulanan) pada waktu panen petani.

6. Data produksi padi dan palawija

when it is not fertile (shifting). Maybe, this land will be used again in a few years if it has been fertile.

4. **Temporarily unused land** is land that is regularly used but temporarily (more than a year but less or equal than two years) is unused, it includes wetland that is not cultivated more than two years.

5. *The main food crops data collected consists of harvested area and productivity (yield per hectare). Food crops production is generated by harvested area multiplied by productivity. The harvested area data is collected every month using sub district area approach in all sub district in Indonesia. The productivity data collection is conducted by a direct measurement in 2½m x 2½m crop cutting plot. The productivity measurement is conducted in every subround (four monthly) at the time when farmers are harvesting their crops.*

6. *Production of paddy and*

yang disajikan adalah dalam kualitas: gabah kering giling (padi), pipilan kering (jagung), biji kering (kedelai dan kacang tanah), dan umbi basah (ubi kayu dan ubi jalar).

secondary crops data are presented in the form of: dry unhusked rice (paddy), dry loose maize (maize), dry shells crops (soybeans and peanuts), and fresh roots (cassava and sweet potatoes).

7. Tanaman sayuran dan buah-buahan semusim

Tanaman sayuran semusim adalah tanaman sumber vitamin, garam mineral dan lain-lain yang dikonsumsi dari bagian tanaman yang berupa daun, bunga, buah, dan umbinya, yang berumur kurang dari satu tahun.

Tanaman buah-buahan semusim adalah tanaman sumber vitamin, garam mineral, dan lain-lain yang dikonsumsi dari bagian tanaman yang berupa buah, berumur kurang dari satu tahun, tidak berbentuk pohon/rumpuntetapi menjalar dan berbatang lunak.

7. Seasonal vegetable and fruit plants

Seasonal vegetable plants are plants which are the sources of vitamin, mineral salt, etc, consumed from the part of the plant in the form of leaf, flower, fruit, and root with the age of less than one year.

Seasonal fruit plants are plants which are the sources of vitamin, mineral salt, etc, consumed from the part of the plant in the form of fruits. These plants are creeps with the age of less than one year.

8. Tanaman buah-buahan dan sayuran tahunan

Tanaman buah-buahan tahunan adalah tanaman sumber vitamin, garam mineral, dan lain-lain yang dikonsumsi dari bagian tanaman yang berupa buah dan merupakan tanaman tahunan.

Tanaman sayuran tahunan adalah

8. Annual fruit and vegetable plants

Annual fruit plants are plants which are the sources of vitamin, contained mineral salt, etc, consumed from the part of plant in the form of fruit and more than one year of age.

Annual vegetable plants are plants which are the sources of vitamin,

AGRICULTURE

tanaman sumber vitamin, garam mineral, dan lain-lain yang dikonsumsi dari bagian tanaman yang berupa daun dan atau buah yang berumur lebih dari satu tahun.

9. **Tanaman biofarmaka** adalah tanaman yang bermanfaat untuk obat-obatan, kosmetik, dan kesehatan yang dikonsumsi atau digunakan dari bagian-bagian tanaman seperti daun, batang, buah, umbi (rimpang) ataupun akar.

10. **Tanaman hias** adalah tanaman yang mempunyai nilai keindahan baik bentuk, warna daun, tajuk maupun bunganya, sering digunakan untuk penghias pekarangan dan lain sebagainya.

11. **Luas panen tanaman hortikultura** adalah luas tanaman sayuran, buah-buahan, biofarmaka, dan tanaman hias yang diambil hasilnya/dipanen pada periode pelaporan.

12. **Luas panen untuk tanaman sayuran** adalah luas tanaman yang dipanen sekaligus/habis/dibongkar dan luas tanaman yang dipanen berkali-kali (lebih dari satu kali)/belum habis.

Tanaman yang dipanen

contained mineral salt, etc, consumed from the part of the plant in the form of vegetable and more than one year of age.

9. **Medicinal plants** are plants which are useful for medicine. It is consumed from part of the plant such as leaf, flower, fruit, tuber, and root.

10. **Ornamental plants** are plants which have a beauty value, either in shape, colour of leaf or crown of flower, and they are often used as a yard decorator.

11. **Harvested area of horticulture** is area which vegetable, fruit, medicinal and ornamental plant of crop harvested during the period of report.

12. **Harvested area of vegetables** is area of entirely plant harvested/demolished and plant harvested several times/undemolished.

Entirely plants harvested/demolished are plants

sekaligus/habis/dibongkar adalah tanaman yang sehabis panen langsung dibongkar/dicabut, terdiri dari bawang merah, bawang putih, bawang daun, kentang, kol/kubis, kembang kol, petersai/sawi, wortel, lobak, dan kacang merah.

Tanaman yang dipanen berkali-kali (lebih dari satu kali)/belum habis adalah tanaman yang pemanenannya lebih dari satu kali dan biasanya dibongkar apabila panen terakhir sudah tidak memadai lagi, terdiri dari: kacang panjang, cabe besar, cabe rawit, jamur, tomat, terung, buncis, ketimun, labu siam, kangkung, bayam, melon, semangka, dan blewah.

13. Produksi hortikultura adalah hasil menurut bentuk produk dari setiap tanaman sayuran, buah-buahan, biofarmaka dan tanaman hias yang diambil berdasarkan luas yang dipanen/tanaman yang menghasilkan pada bulan/triwulan laporan.
14. Data populasi ternak bersumber dari Direktorat Jenderal Peternakan dan Kesehatan Hewan Kementerian Pertanian, sedangkan jumlah pemotongan ternak merupakan hasil Survei Laporan Pemotongan

usually harvested once and demolished to be substituted by other plants, consisting of: shallots, garlic, leeks, potato, cabbage, cauliflower, mustard green, carrots, chinese radish, and red kidney beans.

Plants harvested several times/undemolished are plants usually harvested more than once and demolished in the case that the last harvest was economically not profitable. They consist of : yard long beans, chili, small chili, mushroom, tomatoes, egg plant, french beans, cucumber, pumpkin/chajota, swamp cabbage, spinach, melon, watermelon, and blewah .

13. *Horticulture production is the standard production quantity form of vegetable, fruit, medicinal and ornamental plant based on harvested area/the number of production plants reported monthly/quarterly.*
14. *Data of domestic livestock population are obtain from the Directorate General of Livestock and Animal Health Service, while data on the number of animals slaughtered are based on the*

Ternak. Pengumpulan data pemotongan ternak dilakukan secara lengkap setiap triwulan di seluruh Rumah Potong Hewan (RPH) dan Tempat Pemotongan Hewan (TPH) yang ada di Indonesia. Pada tahun 2013 jumlah Dokumen RPH/TPH hasil pencacahan yang diolah sebanyak 4.033.

quarterly survey conducted by BPS. This survey is a complete enumeration on all slaughterhouses and abattoirs in Indonesia. There are 4.033 covered in 2013.

15. Data statistik perikanan merupakan data sekunder yang bersumber dari Direktorat Jenderal Perikanan Tangkap dan Direktorat Jenderal Budidaya. Statistik perikanan dibedakan atas data Perikanan Tangkap dan Perikanan Budidaya. Perikanan Tangkap diklasifikasikan atas penangkapan ikan di laut dan penangkapan ikan di perairan umum. Perikanan Budidaya diklasifikasikan atas jenis budidaya yaitu budidaya laut, tambak, kolam, karamba, jaring apung, dan sawah.

15. Fishery Statistics are secondary data obtained from the Directorate General of Capture Fisheries and Directorate General of Aquaculture. Fishery statistics are categorized into capture fisheries and aquaculture. Capture fisheries are further classified into marine capture fisheries and inland open water capture fisheries. Aquaculture are further classified into several types of culture: marine culture, brackish water pond, fresh water pond, cage, floating net, and fish breeding in paddy fields.

16. Rumah Tangga Perikanan Tangkap adalah rumah tangga yang melakukan kegiatan penangkapan ikan/binatang air lainnya/tanaman air dengan tujuan sebagian/seluruh hasilnya untuk dijual.

16. A capture fishery household is a household conducting activities in catching fishes/other aquatic animals/aquatic plants, for which the products are wholly or partly to be sold.

17. Rumah Tangga Perikanan Budidaya

17. An aquaculture fishery household is

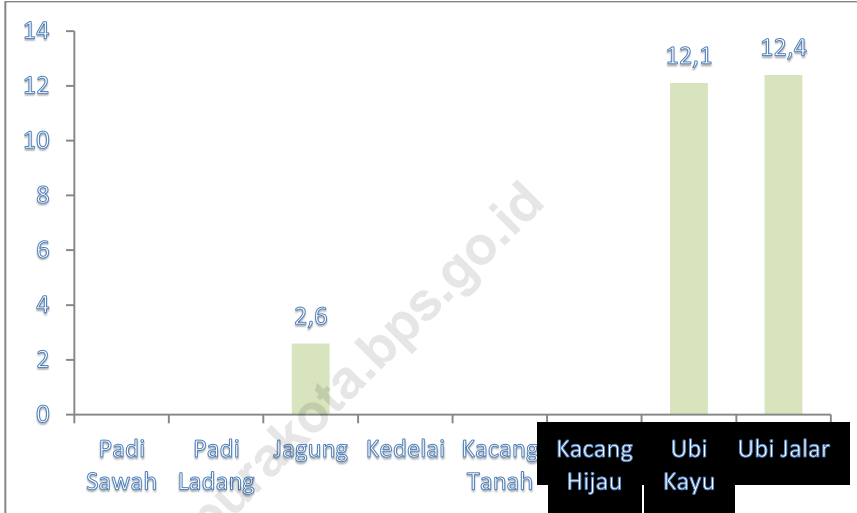
adalah rumah tangga yang melakukan kegiatan budidaya ikan/binatang air lainnya/tanaman air dengan tujuan sebagian/seluruh hasilnya untuk dijual.

a household conducting activities in culturing fishes/other aquatic animals/aquatic plants, for which the products are wholly or partly to be sold. different types of parameters.

<https://jayapurakota.bps.go.id>

<https://jayapurakota.bps.go.id>

Gambar 5 Rata-rata Produksi Tanaman Pangan di Distrik Jayapura Utara (Ton/Ha), 2018
Picture *Production Average of Food Crops in Jayapura Utara District (Ton/Ha), 2018*



5.1 TANAMAN PANGAN/*FOOD CROPS*

Tabel 5.1.1 Luas Panen, Produksi, dan Rata-rata Produksi Tanaman Pangan di Distrik Jayapura Utara, 2018
Harvested Area, Production, and Average of Food Crops in Jayapura Utara District, 2018

Jenis Tanaman Pangan <i>Type of Food Crops</i>		Luas Panen (Ha) <i>Harvested Area (Ha)</i>	Produksi (Ton) <i>Production (Ton)</i>	Rata-rata Produksi (Ton/Ha) <i>Production Average (Ton/Ha)</i>
(1)		(2)	(3)	(4)
1.	Padi Sawah/ <i>Wetland Paddy</i>	-	-	-
2.	Padi Ladang/ <i>Dryland Paddy</i>	-	-	-
3.	Jagung/ <i>Maize</i>	5	13	2,60
4.	Kedelai/ <i>Soybean</i>	-	-	-
5.	Kacang Tanah/ <i>Peanut</i>	-	-	-
6.	Kacang Hijau/ <i>Greenbean</i>	-	-	-
7.	Ubi Kayu/ <i>Cassava</i>	10	121	12,1
8.	Ubi Jalar/ <i>Sweet Potato</i>	10	124	12,4

Sumber/Source: Dinas Pertanian Kota Jayapura/*Food Crops Service of Jayapura City*

5.2 PETERNAKAN/LIVESTOCKS

Tabel 5.2.1 Populasi Unggas di Distrik Jayapura Utara (ekor), 2018
Table Poultry Population in Jayapura Utara District (heads), 2018

Jenis Unggas <i>Type of Poultry</i>	Jumlah <i>Total</i>
(1)	(2)
1. Ayam Kampung/ <i>Free Range Chicken</i>	857
2. Ayam Petelor/ <i>Layer</i>	-
3. Ayam Pedaging/ <i>Broiler</i>	114.622
4. Itik/ <i>Duck</i>	21

Sumber/Source: Dinas Pertanian Kota Jayapura/Food Crops Service of Jayapura City

Tabel 5.2.2 **Produksi Daging Menurut Jenis Unggas di Distrik Jayapura Utara (kg), 2018**
Meat Production by Type of Poultry in Jayapura Utara District (kg), 2018

Jenis Unggas <i>Type of Poultry</i>	Jumlah <i>Total</i>
(1)	(2)
1. Ayam Kampung/ <i>Free Range Chicken</i>	4.075
2. Ayam Petelor/ <i>Layer</i>	-
3. Ayam Pedaging/ <i>Broiler</i>	41.584
4. Itik/ <i>Duck</i>	13

Sumber/Source: Dinas Pertanian Kota Jayapura/Food Crops Service of Jayapura City

5.3 PERIKANAN/FISHER

Tabel 5.3.1 Banyaknya Unit/ Alat Penangkapan Ikan di Distrik Jayapura Utara, 2018
Table **Number of Fishing Equipment in Jayapura Utara District, 2018**

Jenis Alat Penangkap Ikan <i>Type of Fishing Equipment</i>	Jumlah <i>Total</i>
(1)	(2)
1. Pukat Udang/ <i>Shrimp Net</i>	-
2. Jaring Lingkar/ <i>Ring Net</i>	34
3. Jaring Insang Tetap	27
4. Bagan Perahu/ <i>Rakit</i>	10
5. Pancing Rawai Tuna	20
6. Pancing Rawai Hanyut Selain Rawai Tuna	9
7. Pancing Tonda/ <i>Hook and Line</i>	150
8. Pancing Ulur	88
9. Pancing Tegak	103
10. Pancing Lainnya	39

Sumber/Source: Dinas Perikanan Kota Jayapura/Fisheries Service of Jayapura City

Tabel 5.3.2 Jumlah Perahu/ Kapal Menurut Jenis Kapal di Distrik Jayapura Utara, 2018
Table *Number of Fishing Boats by Type of Boat in Jayapura Utara District, 2018*

Jenis Kapal <i>Type of Boat</i>	Jumlah <i>Total</i>
(1)	(2)
1. Perahu Tanpa Motor/ <i>Nonpowered Boat</i>	
a. Kecil	96
b. Sedang	16
c. Besar	14
2. Perahu Motor Tempel/ <i>Outboard Motorboat</i>	311
3. Kapal Motor/ <i>Inboard Motorboat</i>	35

Sumber/Source: Dinas Perikanan Kota Jayapura/Fisheries Service of Jayapura City

6 PERDAGANGAN

TRADE

<https://jayapurakota.ms.go.id>

PENJELASAN TEKNIS

TECHNICAL NOTES

1. Sistem pencatatan Statistik Ekspor dan Impor adalah "General Trade" dengan wilayah pencatatan meliputi seluruh wilayah kepabeanaan Indonesia.
 2. Pengesahan dokumen kepabeanaan ekspor dan impor dilakukan oleh Bea dan Cukai berdasarkan Persetujuan Muat/Bongkar Barang.
 3. Data ekspor berasal dari dokumen kepabeanaan BC 3.0 atau yang disebut dokumen Pemberitahuan Ekspor Barang (PEB) yang diisi oleh eksportir.
 4. Data impor berasal dari dokumen kepabeanaan BC 2.0 atau yang disebut dokumen Pemberitahuan Impor Barang (PIB), Pemberitahuan Impor Barang Khusus (PIBK), Pemberitahuan Pabean Free Trade Zone (PPFTZ) dan dokumen kepabeanaan BC 2.3 yang mencatat impor barang dari Luar Negeri ke Kawasan Berikat.
 5. Barang-barang yang dikirim ke luar negeri untuk diolah dicatat sebagai ekspor, sedangkan hasil olahan yang dikembalikan ke Indonesia dicatat
1. *The recording of export and import statistics is based on General Trade System covering all Indonesian customs areas.*
 2. *The legalization of customs export and import documents is conducted by the Customs and Excise Office.*
 3. *The export data are compiled based on customs export documents BC 3.0 or known as Export Declarations (PEB), filled by exporters.*
 4. *The import data are compiled based on customs import documents BC 2.0 or known as Import Declarations Form (PIB), Import Declarations Form for Special Commodity (PIBK), Customs Declaration Form for Free Trade Zone (PPFTZ), and customs import documents BC 2.3 which records import goods from foreign country to Bounded Zones Area.*
 5. *Goods send abroad for processing purposes are recorded as export while its product sent to Indonesia are recorded as import.*

TRADE

sebagai impor.

6. Barang-barang luar negeri yang diolah di dalam negeri dicatat sebagai barang impor meskipun barang olahan tersebut akan kembali ke luar negeri.
 7. Barang-barang yang tidak dicakup dalam pencatatan:
 - a. Pakaian dan barang-barang perhiasan penumpang.
 - b. Barang-barang bawaan penumpang dari/ke luar negeri untuk dipakai sendiri, kecuali lemari es, pesawat televisi, dan sebagainya.
 - c. Barang-barang untuk keperluan perwakilan kedutaan suatu negara.
 - d. Barang-barang ekspedisi dan ekshibisi atau pameran.
 - e. Barang-barang untuk militer yang diimpor langsung oleh angkatan bersenjata
 - f. Pembungkus/peti kemas untuk diisi kembali.
 - g. Uang dan surat-surat berharga.
 - h. Barang-barang contoh
 8. Sistem pengolahan dokumen impor/ekspor Indonesia adalah sistem "Carry Over" yaitu dokumen ditunggu selama satu bulan, setelah bulan berjalan, sedangkan
6. *Foreign goods processed in Indonesia are still recorded as imports although the products will be sent to abroad.*
 7. *The following goods are not included in the statistics:*
 - a. *Clothings and passengers' jewelry.*
 - b. *Luggage of passengers for own use, except refrigerators, television sets, etc.*
 - c. *Goods imported/exported for the use of foreign representative countries/embassies.*
 - d. *Goods for expeditions, and shows or exhibitions.*
 - e. *Military goods directly imported by the Armed Forces.*
 - f. *Packings/containers to be refilled.*
 - g. *Bank notes and securities*
 - h. *Sample goods*
 8. *The carry-over system is used in processing Indonesian export and import documents. Documents are processed one month after the current month, while those received*

dokumen-dokumen yang terlambat akan diolah pada bulan berikutnya. Dengan demikian dokumen bulan-bulan sebelumnya yang terlambat diterima dan masuk pada bulan berjalan, diperlakukan sebagai dokumen bulan pengolahan.

later will be processed for the succeeding month. This means previous documents received in the current month will be treated as processed documents.

9. **Pelabuhan Muat** adalah pelabuhan darimana barang diangkut ke luar negeri atau diekspor

9. ***Port of loading*** is port where the goods are transported out of the country or exported.

10. **Negara tujuan** adalah negara tujuan akhir yang diketahui untuk barang ekspor yang dikirim ke luar negeri

10. ***Country of destination*** is country that is known to export goods sent abroad.

11. **Jenis komoditi** adalah barang ekspor yang dicatat sesuai kode Harmonized System (HS)

11. ***Type commodity*** is exported goods recorded based on Harmonized System (HS) code.

<https://jayapurakota.bps.go.id>

ULASAN

Jumlah bahan bakar minyak yang disalurkan di Jayapura Selatan pada tahun 2018 mencapai 20.849 kilo liter. Premium adalah bahan bakar yang paling banyak didistribusikan mencapai 9.375 kilo liter (44,97%). Bahan bakar lainnya yaitu pertamax 270 kilo liter (1,29%), minyak tanah 7.434 kilo liter (35,66%), dan minyak solar 3.770 kilo liter (18,08%).

DESCRIPTION

Number of petroleum fuels that distributed in Jayapura Selatan District, 2018 reached 20.849 kilo liter. Premium is the largest distributed fuels reached 9.375 kilo liter (44,97%). Other fuels is pertamax 270 kilo liter (1,29%), kerosene 7.434 kilo liter (35,66%), and fuels oil 3.770 kilo liter (18,08%).

Tabel 6.1 Jumlah Penyaluran Bahan Bakar Minyak Menurut Jenis di Distrik Jayapura Utara (kilo liter), 2018
Number of Distribution of Petroleum Fuel by Type in Jayapura Utara District (kilo liter), 2018

Jenis Bahan Bakar Minyak <i>Type of Petroleum Fuel</i>		Jumlah <i>Total</i>
(1)		(2)
1.	Premium/ <i>Premium</i>	26.232
2.	Pertamax/ <i>Pertamax</i>	582
3.	Minyak Tanah/ <i>Kerosene</i>	5.097
4.	Minyak Solar/ <i>Fuels Oil</i>	7.471

Sumber/Source: PT. PERTAMINA Pemasaran Region VIII Jayapura/PT. PERTAMINA Marketing Region VIII Jayapura

Tabel 6.2 Harga Rata-rata Bahan Bakar Minyak Menurut Jenis dan Bulan di Distrik Jayapura Utara (rupiah), 2018
Average Price of Petroleum Fuel by Type of Fuel and Month in Jayapura Utara District (rupiah), 2018

Bulan Month	Premiim Premium	Pertamax Pertamax	Minyak Tanah Kerosene	Minyak Solar Fuels Oil
(1)	(2)	(3)	(4)	(5)
Januari/January	6 500	11 800	3 500	5 500
Pebruari/February	6 500	11 800	3 500	5 500
Maret/March	6 500	11 800	3 500	5 500
April/ April	6 500	11 800	3 500	5 500
Mei/ May	6 500	11 800	3 500	5 500
Juni/ June	6 500	11 800	3 500	5 500
Juli/ July	6 500	11 800	3 500	5 500
Agustus/ August	6 500	11 800	3 500	5 500
September/ September	6 500	11 800	3 500	5 500
Oktober/ October	6 500	11 800	3 500	5 500
Nopember/ November	8 500	11 800	3 500	7 500
Desember/ December	8 500	11 800	3 500	7 500

Sumber/Source: PT. PERTAMINA Pemasaran Region VIII Jayapura/PT. PERTAMINA Marketing Region VIII Jayapura

Tabel 6.3 Jumlah Agen Minyak Tanah, APMS, SPBU, SPBN, SPDN, dan Agen Perintis di Distrik Jayapura Utara, 2018
Number of Petroleum Distribution in Jayapura Utara District, 2018

Jenis Distribusi Bahan Bakar Minyak <i>Type of Petroleum Distributor</i>		Jumlah <i>Total</i>
(1)		(2)
1.	Agen Minyak Tanah	2
2.	APMS	-
3.	SPBU	4
4.	SPBN	-
5.	SPDN	1
6.	Agen Perintis	-

Sumber/Source: PT. PERTAMINA Pemasaran Region VIII Jayapura/PT. PERTAMINA Marketing Region VIII Jayapura

<https://jayapurakota.bps.go.id>

7

HOTEL DAN PARIWISATA *HOTEL AND TOURISM*

<https://jayapuraka.com.ms.go.id>

PENJELASAN TEKNIS

1. **Wisatawan mancanegara** (wisman) ialah setiap pengunjung yang mengunjungi suatu negara di luar tempat tinggalnya, didorong oleh satu atau beberapa keperluan tanpa bermaksud memperoleh penghasilan di tempat yang dikunjungi dan lamanya kunjungan tersebut tidak lebih dari satu tahun (12 bulan). Definisi ini mencakup 2 (dua) kategori wisatawan mancanegara, yaitu:
 - a. Wisatawan (turis) ialah setiap pengunjung seperti definisi di atas yang tinggal paling sedikit 24 jam, akan tetapi tidak lebih dari 1 (satu) tahun di tempat yang dikunjungi, dengan maksud antara lain: berlibur, rekreasi, olah raga, bisnis, menghadiri pertemuan, studi, dan kunjungan dengan alasan kesehatan.
 - b. *Excursionist* ialah setiap pengunjung seperti definisi di atas yang tinggal kurang dari 24 jam di tempat yang dikunjungi (termasuk "Cruise passengers"). *Cruise Passengers* ialah setiap pengunjung yang tiba di suatu negara di mana mereka tidak menginap di akomodasi yang tersedia di negara tersebut,

TECHNICAL NOTES

1. **An International Visitor** is any person visiting a country other than his usual place of residence for any reason other than for earning income in the country visited, and the length of stay is no more than one year (12 months). This definition covers two categories of foreign visitors, namely:
 - a. "Tourist" is any visitor staying for at least 24 hours, but no more than one year, in the country visited, with the intention of visiting, and for any of these purposes: Pleasure, recreation and sports, Business, visiting friends and relatives, missions, attending meetings, conferences, visit for health reasons and study.
 - b. "Excursionist" is any visitor staying less than 24 hours in the country visited including, "Cruise Passengers", i.e. visitors arriving in a country without staying in any accommodation available in the visited country.

misalnya dengan kapal laut.

2. **Rata-rata lama tinggal** adalah rata-rata waktu tinggal wisatawan mancanegara di Indonesia untuk satu kali kunjungan.
 3. Usaha penyediaan akomodasi adalah usaha yang menyediakan pelayanan penginapan yang dapat dilengkapi dengan pelayanan pariwisata lainnya. Usaha penyediaan akomodasi dapat berupa hotel, vila, pondok wisata, bumi perkemahan, persinggahan karavan, dan akomodasi lainnya yang digunakan untuk tujuan pariwisata.
 4. **Hotel** adalah penyediaan akomodasi secara harian berupa kamar-kamar di dalam satu bangunan yang dapat dilengkapi dengan jasa pelayanan makan dan minum, kegiatan hiburan dan atau fasilitas lainnya. Hotel terdiri dari hotel berbintang dan hotel non- bintang.
 5. **Hotel bintang** adalah usaha penyediaan jasa pelayanan penginapan, makan minum serta jasa lainnya bagi umum dengan menggunakan sebagian atau seluruh bangunan. Usaha ini
2. ***Average length of stay** is the average stay duration of foreign visitor in Indonesia for one trip.*
 3. *The business of providing accommodation is a business that provides specialty services that can be equipped with other tourism services. It includes hotel, villa, cottage, camping, caravan stop, and other accommodation that are used for tourism purposes.*
 4. ***Hotel** is a daily supply of accommodation rooms within a building which can be equipped with eating and drinking services, entertainment activities and/or other facilities. Hotel consists of a classified hotel and a non-classified hotel.*
 5. ***A star hotel** is the business of providing an accommodation, eating and drinking as well as other services for the public by using a building or a part of a building. It is managed commercially and meets*

dikelola secara komersial serta memenuhi ketentuan persyaratan sebagai hotel bintang (termasuk berlian) yang ditetapkan dalam surat keputusan instansi yang membinanya. Misalnya hotel bintang lima, hotel bintang empat dan seterusnya.

- 6. Tingkat penghunian kamar hotel** adalah persentase banyaknya malam kamar yang dihuni terhadap banyaknya malam kamar yang tersedia.
- 7. Rata-rata lamanya tamu menginap** adalah banyaknya malam tempat tidur yang terpakai (malam tamu) dengan banyaknya tamu yang menginap di hotel atau akomodasi lainnya.

specified requirements as a star hotel (including diamonds) set forth in the decree of fostering agency. For example, five star hotel, four star hotel, and so on.

- 6. Room occupancy rate** is the number of room-nights occupied divided by the number of room-nights available, multiplied by 100 percent.
- 7. Average length of stay** is the number of bed-nights used (guest night) divided by the number of guests coming to spend the night at the accommodation.

ULASAN

Pada tahun 2018, di Distrik Jayapura Utara tercatat ada 21 hotel dengan jumlah kamar 843 dan jumlah tempat tidur sebanyak 1.238.

DESCRIPTION

In 2018, in Jayapura Utara District, there were 21 hotels with total 843 rooms, and the number of beds as many as 1.238.

<https://jayapurakota.bps.go.id>

7.1 HOTEL/HOTEL

Tabel 7.1.1 Nama Hotel Menurut Tipe Hotel di Distrik Jayapura Utara, 2018
Table Names of Hotel by Type of Hotel in Jayapura Utara District, 2018

	Nama Hotel <i>Name of Hotel</i>	Tipe Hotel <i>Type of Hotel</i>
	(1)	(2)
1.	Aston Jayapura Hotel	Bintang 4
2.	Matoa International Hotel	Bintang 3
3.	Yasmin Hotel	Bintang 3
4.	Fave Hotel	Bintang 3
5.	Dafonsoro Hotel	Melati
6.	Kartini Hotel	Melati
7.	Mario Maranu Hotel ?	Melati
8.	Permata Hotel	Melati
9.	Sederhana Hotel	Melati
10.	Triton Permai Hotel	Melati
11.	Horison Hotel	Bintang 3
12.	Grand View Hotel	Melati
13.	Swissbell Hotel	Bintang 4
14.	Amabel Hotel	Melati
15.	Ayu Hotel	Melati
16.	Tirta Mandala Hotel	Bintang 1
17.	Youtefa View edOtel	Melati
18.	Numbay Hotel	Melati
19.	Diah Graha Hotel	Melati
20.	Andalucia Hotel	Bintang 2
21.	Beisji Inn Hotel	Melati

Sumber/Source: Direktori Hotel Kota Jayapura/

Tabel 7.1.2 Nama Hotel Menurut Jumlah Kamar dan Jumlah Tempat Tidur di Distrik Jayapura Utara, 2018
Names of Hotel by Type of Rooms and Beds in Jayapura Utara District, 2018

	Nama Hotel <i>Name of Hotel</i>	Jumlah Kamar <i>Total of Rooms</i>	Jumlah Tempat Tidur <i>Total of Beds</i>
	(1)	(2)	(3)
1.	Aston Jayapura Hotel	102	136
2.	Matoa International Hotel	56	88
3.	Yasmin Hotel	82	123
4.	Fave Hotel	108	159
5.	Dafonsoro Hotel	30	54
6.	Kartini Hotel	28	34
7.	Mario Maranu Hotel	23	44
8.	Permata Hotel	47	66
9.	Sederhana Hotel	30	57
10.	Triton Permai Hotel	32	54
11.	Horison Hotel	108	152
12.	Grand View Hotel	23	29
13.	Swissbell Hotel	96	138
14.	Amabel Hotel	26	19
15.	Ayu Hotel	12	19
16.	Tirta Mandala Hotel	33	40
17.	Youtefa View edOtel	14	21
18.	Numbay Hotel	29	53
19.	Diah Graha Hotel	8	14
20.	Andalucia Hotel	31	42
21.	Besji Inn Hotel	13	18

Sumber/Source: Direktori Hotel Kota Jayapura/

7.2 PARIWISATA/TOURISM

Tabel 7.2.1 Jumlah Arena Bermain, Billyard, dan Padang Golf di Distrik Jayapura Utara, 2018
Table *Number Playing Ground, Billyard, and Golf Course in Jayapura Utara District, 2018*

	Keterangan Note	Jumlah Total
	(1)	(2)
1.	Arena Bermain/ <i>Playing Ground</i>	3
2.	Billyard	3
3.	Padang Golf/ <i>Golf Course</i>	-

Sumber/Source: Dinas Kebudayaan dan Pariwisata Kota Jayapura/Departement of Culture and Tourism of Jayapura City

Tabel 7.2.2 Nama Objek Wisata Menurut Jenis Wisata di Distrik Jayapura Utara, 2018
Table *Names of Tourism Objects by Type in Jayapura Utara District, 2018*

Nama Objek Wisata <i>Name of Tourism Objects</i>	Jenis Objek Wisata <i>Type of Tourism Objects</i>
(1)	(2)
1. Pantai Base G	Wisata Pantai
2. Tugu Pepera	Wisata Sejarah
3. Monumen Yos Sudarso	Wisata Sejarah

Sumber/Source: Dinas Kebudayaan dan Pariwisata Kota Jayapura/Departement of Culture and Tourism of Jayapura City

8 KOMUNIKASI

COMMUNICATION

<https://jayapurakonbpsgo.id>

PENJELASAN TEKNIS

1. **Kantor Pos** adalah tempat pemberi pelayanan komunikasi tertulis dan atau surat elektronik, layanan paket, layanan logistik, layanan transaksi keuangan, dan layanan keagenan pos untuk kepentingan umum. Rumah pos berfungsi sama seperti kantor pos dan kantor pos pembantu, bedanya rumah pos biasanya terletak di daerah terpencil.
2. **Telekomunikasi** adalah setiap pemancaran, pengiriman dan atau penerimaan dari setiap informasi dalam bentuk tanda-tanda, isyarat, tulisan, gambar, suara dan bunyi melalui sistem kawat, optik, radio atau sistem elektromagnetik lainnya.
3. **Jaringan telekomunikasi** adalah rangkaian perangkat telekomunikasi dan kelengkapannya yang digunakan dalam bertelekomunikasi.
4. Telepon tetap kabel dalam Susenas disebut **telepon rumah** adalah jaringan telekomunikasi menggunakan perangkat telepon tetap dengan kabel yang secara umum diatur oleh standar-standar

TECHNICAL NOTES

1. **Post Office** is a service provider facility of written communication and or electronic mail, parcel service, logistics services, financial transaction services, and postal services to the public. Postal house has the same function as the post office and subsidiary of post office, the difference is that postal house is usually located in remote areas.
2. **Telecommunication** includes every transmitting, delivering and or receiving from every information of marking, signal, article, picture, sound and voice through strand of wire system, optic, radio or other electromagnetic system.
3. **Telecommunication network** is peripheral network of telecommunication and its equipment used in the means of telecommunication.
4. **Fixed line telephone based on Susenas called home phone** is a telecommunication network using fixed line telephone device which is generally regulated by technical standards, using a phone number,

teknis dengan menggunakan suatu nomor telepon, dikenal pula sebagai Public Switched Telephone Network (PSTN). Pada umumnya dimanfaatkan untuk telepon rumah dan jaringan internet, memiliki kemampuan menghantarkan sinyal dengan kuat dan jelas dengan biaya yang relatif lebih murah.

also known as the Public Switched Telephone Network (PSTN). It is generally used for home phone and Internet networks, has the ability to deliver a strong and clear signal with a relatively low cost.

5. **Telepon bergerak seluler** adalah perangkat telekomunikasi elektronik yang mempunyai kemampuan dasar yang sama dengan telepon tetap kabel, namun dapat dibawa ke mana-mana (portable, mobile) dan tidak perlu disambungkan dengan jaringan telekomunikasi kabel. Selain berfungsi sebagai telepon, telepon seluler modern biasanya mendukung layanan tambahan seperti Short Messages Services (SMS), Multimedia Messages Service (MMS), e-mail dan akses Internet, aplikasi bisnis dan permainan, serta fotografi. Saat ini, Indonesia mempunyai dua sistem jaringan telepon bergerak seluler yaitu Global System for Mobile Telecommunications (GSM) dan CDMA.

5. **Cellular mobile phone** is an electronic telecommunication device which has the same basic capabilities with fixed cables, but can be taken anywhere (portable, mobile) and does not need to be connected to the wired telecommunications networks. In addition to functioning as a telephone, modern mobile phone typically supports additional services such as Short Messages Services (SMS), Multimedia Messages Service (MMS), e-mail and access to the Internet, business applications and games, as well as photography. Currently, Indonesia has two cellular mobile telephone network system that are GSM (Global System for Mobile Telecommunications) and Code Division Multiple Access (CDMA).

Tabel 8.1 Jumlah Kantor Pos Menurut Jenisnya di Distrik Jayapura Utara, 2018
Table *Number of Post Office by Type in Jayapura Utara District, 2018*

Jenis Kantor Pos <i>Type of Post Office</i>	Jumlah <i>Total</i>
(1)	(2)
1. Kantor Pos/ <i>Post Office</i>	1
2. Kantor Pos Tambahan/ <i>Additional Post Office</i>	2
3. Pos Pembantu/ <i>Auxiliary Post</i>	-
4. Rumah Pos/ <i>Post House</i>	-

Sumber/Source: PT Pos Indonesia (PERSERO) Kantor Pos Jayapura 99000/PT Pos Indonesia (PERSERO) Jayapura Post Office 99000

Tabel 8.2 Jumlah Lalu Lintas Surat Pos Melalui Kantor Pos/ Pos Pembantu di Distrik Jayapura Utara, 2018
Number of Mail Sent via Post Office/ Auxiliary Post in Jayapura Utara District, 2018

	Lalu Lintas Surat Pos <i>Mail Sent</i>	Jumlah <i>Total</i>
	(1)	(2)
1.	Biasa/ <i>Reguler</i>	84.125
2.	Tercatat/ <i>Registered</i>	1.159
3.	Kilat/ <i>Express</i>	271
4.	Khusus/ <i>Special</i>	64.846

Sumber/Source: PT Pos Indonesia (PERSERO) Kantor Pos Jayapura 99000/PT Pos Indonesia (PERSERO) Jayapura Post Office 99000

Tabel 8.3 Jumlah Surat Pos Yang Dikirim Via Pos Menurut Jenis Pengiriman di Distrik Jayapura Utara, 2018
Number of Mail Sent via Post by Type of Sending in Jayapura Utara District, 2018

Jenis Pengiriman <i>Type of Sending</i>		Jumlah <i>Total</i>
(1)		(2)
1.	Biasa/ <i>Reguler</i>	65.156
2.	Tercatat/ <i>Registered</i>	75

Sumber/Source: PT Pos Indonesia (PERSERO) Kantor Pos Jayapura 99000/PT Pos Indonesia (PERSERO) Jayapura Post Office 99000

Tabel 8.4 **Lalu Lintas Wesel Pos Yang Dikirim Untuk Dalam Negeri dan Luar Negeri Melalui Kantor Pos dan Pos Pembantu di Distrik Jayapura Utara, 2018**
Money Order Sent for Domestic and International Via Post Office and Auxiliary Post in Jayapura Utara District, 2018

Lalu Lintas Wesel Pos Money Order Sent	Jumlah Total
(1)	(2)
1. Dalam Negeri/ <i>Domestic</i>	
- Banyaknya/ <i>Number of Sending</i>	15.020
- Nilai (Jutaan)/ <i>Amount (Million)</i>	21.155
2. Luar Negeri/ <i>International</i>	
- Banyaknya/ <i>Number of Sending</i>	85
- Nilai (Jutaan)/ <i>Amount (Million)</i>	528

Sumber/Source: PT Pos Indonesia (PERSERO) Kantor Pos Jayapura 99000/PT Pos Indonesia (PERSERO) Jayapura Post Office 99000

Tabel 8.5 **Lalu Lintas Wesel Pos Yang Diterima Untuk Dalam Negeri dan Luar Negeri Melalui Kantor Pos dan Pos Pembantu di Distrik Jayapura Utara, 2018**
Money Order Received From Domestic and International Via Post Office and Auxiliary Post in Jayapura Utara District, 2018

Lalu Lintas Wesel Pos Money Order Sent	Jumlah Total
(1)	(2)
1. Dalam Negeri/ <i>Domestic</i>	
- Banyaknya/ <i>Number of Sending</i>	15.711
- Nilai (Jutaan)/ <i>Amount (Million)</i>	11.365
2. Luar Negeri/ <i>International</i>	
- Banyaknya/ <i>Number of Sending</i>	994
- Nilai (Jutaan)/ <i>Amount (Million)</i>	1.252

Sumber/Source: PT Pos Indonesia (PERSERO) Kantor Pos Jayapura 99000/PT Pos Indonesia (PERSERO) Jayapura Post Office 99000

Tabel 8.6 Jumlah Pos Paket Yang Dikirim Pihak Pos Menurut Jenis Pengiriman Dalam dan Luar Negeri Melalui Kantor Pos dan Pos Pembantu di Distrik Jayapura Utara, 2018
Number of Post Packages Sent by Type of Mailing Domestic and International via Post Office and Auxiliary Post in Jayapura Utara District, 2018

Jenis Pengiriman <i>Type of Mailing</i>	Jumlah <i>Total</i>
(1)	(2)
1. Dalam Negeri/ <i>Domestic</i>	
- Biasa/ <i>Reguler</i>	60.144
- Kilat/ <i>Express</i>	-
2. Luar Negeri/ <i>International</i>	
- Biasa/ <i>Reguler</i>	69
- Kilat/ <i>Express</i>	--

Sumber/Source: PT Pos Indonesia (PERSERO) Kantor Pos Jayapura 99000/PT Pos Indonesia (PERSERO) Jayapura Post Office 99000

Tabel 8.7 Jumlah Pos Paket Yang Diterima Pihak Pos Menurut Jenis Pengiriman Dalam dan Luar Negeri Melalui Kantor Pos dan Pos Pembantu di Distrik Jayapura Utara, 2018
Number of Post Packages Receive by Type of Mailing Domestic and International via Post Office and Auxiliary Post in Jayapura Utara District, 2018

Jenis Pengiriman <i>Type of Mailing</i>	Jumlah <i>Total</i>
(1)	(2)
1. Dalam Negeri/ <i>Domestic</i>	
- Biasa/ <i>Reguler</i>	38.471
- Kilat/ <i>Express</i>	11.349
2. Luar Negeri/ <i>International</i>	
- Biasa/ <i>Reguler</i>	126
- Kilat/ <i>Express</i>	89

Sumber/Source: PT Pos Indonesia (PERSERO) Kantor Pos Jayapura 99000/PT Pos Indonesia (PERSERO) Jayapura Post Office 99000

Tabel 8.8 Jumlah Sentral Telpn dan Kapasitas Dirinci Menurut Jenis di Distrik Jayapura Utara, 2018
Number of Phone Centre and Capacity by Type in Jayapura Utara District, 2018

Keterangan <i>Note</i>	Jumlah <i>Total</i>
(1)	(2)
1. Sentral/ <i>Centre</i>	
- Otomat/ <i>Automatic</i>	1
- Biasa/ <i>Manual</i>	-
2. Kapasitas/ <i>Capacity</i>	
- Otomat/ <i>Automatic</i>	3.438
- Biasa/ <i>Manual</i>	-

Sumber/Source: PT Telkom Cabang Jayapura/Telecommunication Office Jayapura

Tabel 8.9 Jumlah Sambungan Telepon Menurut Sambungan di Distrik Jayapura Utara, 2018
Number of Phone Links by Type of Links in Jayapura Utara District, 2018

Tipe Sambungan Telepon <i>Type of Phone Links</i>	Jumlah <i>Total</i>
(1)	(2)
1. Otomat/ <i>Automatic</i>	2.907
2. Biasa/ <i>Manual</i>	-

Sumber/Source: PT Telkom Cabang Jayapura/Telecommunication Office Jayapura

Tabel 8.10 Pelanggan Telepon Menurut Jenis Pelanggan di Distrik Jayapura Utara, 2018
Phone Costumer by Type of Costumerin Jayapura Utara District, 2018

Jenis Pelanggan		Jumlah
Type of Costumer		Total
(1)		(2)
1.	Bisnis/ <i>Bussiness</i>	587
2.	Residen/ <i>Resident</i>	2.090
3.	Sosial/ <i>Social</i>	169
4.	Dinas/ <i>State</i>	61
Jumlah/ Total		2.097

Sumber/Source: PT Telkom Cabang Jayapura/Telecommunication Office Jayapura