

KATALOG BPS : 1101002.11062

# STATISTIK DAERAH KECAMATAN ARONGAN LAMBALEK

## 2012

<http://acehbaratkab.bps.go.id>



**BADAN PUSAT STATISTIK  
KABUPATEN ACEH BARAT**



**STATISTIK DAERAH**  
**KECAMATAN ARONGAN**  
**LAMBALIK**  
**2012**

<http://acehbaratkab.bps.go.id>

## **STATISTIK DAERAH KECAMATAN ARONGAN LAMBALEK 2012**

ISSN :  
No. Publikasi :

Katalog BPS :  
Ukuran Buku :  
Jumlah Halaman : 14

Naskah :  
Koordinator Statistik Kecamatan Arongan Lambalek

Gambar Kulit :  
Koordinator Statistik Kecamatan Arongan Lambalek

Diterbitkan Oleh :  
Badan Pusat Statistik Kabupaten Aceh Barat

Dicetak Oleh :

Boleh dikutip dengan menyebutkan sumbernya



## KATA SAMBUTAN

Publikasi Statistik Daerah Kecamatan Arongan Lambalek 2012 diterbitkan oleh Badan Pusat Statistik Kabupaten Aceh Barat berisi berbagai data dan informasi terpilih seputar Kecamatan Arongan Lambalek yang dianalisis secara sederhana untuk membantu pengguna data memahami perkembangan pembangunan serta potensi yang ada di Kecamatan Arongan Lambalek.

Publikasi Statistik Daerah Kecamatan Arongan Lambalek 2012 diterbitkan untuk melengkapi publikasi-publikasi statistik yang sudah terbit secara rutin setiap tahun. Berbeda dengan publikasi-publikasi yang sudah ada, publikasi ini lebih menekankan pada analisis.

Materi yang disajikan dalam Statistik Daerah Kecamatan Arongan Lambalek 2012 memuat berbagai informasi/indikator terpilih yang terkait dengan pembangunan di berbagai sektor di Kecamatan Arongan Lambalek dan diharapkan dapat menjadi bahan rujukan/kajian dalam perencanaan dan evaluasi kegiatan pembangunan.

Kritik dan saran konstruktif berbagai pihak kami harapkan untuk penyempurnaan penerbitan mendatang. Semoga publikasi ini mampu memenuhi tuntutan kebutuhan data statistik, baik oleh instansi/dinas pemerintah, swasta, kalangan akademisi maupun masyarakat luas.

Meulaboh, November 2012  
Kepala Badan Pusat Statistik  
Kabupaten Aceh Barat

**Dara Dian, SE**



## KATA PENGANTAR

Dengan memanjatkan puji syukur kehadirat Allah SWT, kami selaku Koordinator Statistik Kecamatan (KSK) Arongan Lambalek Kabupaten Aceh Barat telah dapat menyelesaikan publikasi Statistik Daerah Kecamatan Arongan Lambalek Tahun 2012.

Publikasi Statistik Daerah Kecamatan Arongan Lambalek 2012 ini menyajikan data-data yang dikumpulkan dari berbagai kegiatan Badan Pusat Statistik (BPS) Aceh Barat selama tahun 2012 serta instansi pemerintah, swasta, dan instansi non pemerintah lainnya. Data yang disajikan berupa informasi dan indikator terpilih yang terkait dengan pembangunan di Aceh Barat secara umum serta secara khusus di Kecamatan Arongan Lambalek sendiri. Publikasi ini berbeda dengan publikasi lainnya karena lebih menekankan pada analisis dari data yang tersedia.

Kritik dan saran dari berbagai pihak sangat kami harapkan untuk penyempurnaan penyusunan buku ini pada penerbitan yang akan datang, semoga hasil publikasi ini dapat memenuhi kebutuhan analisis data statistik baik oleh instansi pemerintah, swasta kalangan akademisi maupun masyarakat luas.

Kami menyampaikan penghargaan dan ucapan terima kasih kepada semua pihak terutama Bapak Kepala BPS Kabupaten Aceh Barat beserta teman-teman seperjuangan di BPS dan kepada Bapak Camat Arongan Lambalek yang telah memberikan bantuan dan motivasi hingga terwujudnya penyusunan buku ini.

Meulaboh, November 2012  
Koordinator Statistik Kecamatan  
Arongan Lambalek

**Iskandar Zulkarnaini, SE**



## DAFTAR ISI

1. Geografi dan Iklim	1	8. Industri dan
Perdagangan	8	
2. Pemerintahan	2	9. Transportasi dan
Komunikasi	9	
3. Penduduk	3	
4. Pendidikan	4	
5. Kesehatan	5	
6. Perumahan	6	
7. Pertanian	7	





# GEOGRAFIS DAN IKLIM

Topografi wilayah masih sama seperti tahun-tahun sebelumnya  
Hari hujan tertinggi berada pada bulan desember dan terendah pada bulan juli

# 1

Kecamatan Arongan Lambalek Merupakan salah satu dari 12 kecamatan di wilayah Kabupaten Aceh Barat. Sebelah utara kecamatan berbatasan langsung dengan kecamatan Woyla Barat, sebelah selatan berbatasan dengan Samudera Indonesia, sebelah barat berbatasan dengan Kabupaten Aceh Jaya dan di sebelah timur berbatasan dengan kecamatan Samatiga. Keseluruhan wilayah kecamatan 16 desa bertopografi datar, 3 desa bertopografi lereng dan 8 desa bertopografi lembah.

Hari hujan tertinggi di Kecamatan Arongan Lambalek tercatat sebanyak 22 hari yakni di bulan Desember sedangkan terendah di bulan Juli yakni sebesar 8 hari, sepanjang tahun 2011 hujan terus mengguyur seluruh wilayah kecamatan. Curah hujan tertinggi tercatat 3.937,7 mm pada bulan November dan terendah pada bulan Maret sebesar 136,1 mm<sup>3</sup>.

Sebagian besar desa di Kecamatan Arongan Lambalek berada di luar kawasan hutan yaitu sebanyak 18 desa dan 6 desa berada di tepi kawasan hutan dan 3 desa lainnya berada di

Peta Kecamatan Arongan Lambalek



Sumber : Kecamatan Arongan Lambalek Dalam Angka 2012

## Statistik Geografis

### Kecamatan Arongan Lambalek

URAIAN	2009	2010	2011
Luas (Km <sup>2</sup> )	129,58	129,58	129,58
Jumlah Desa	27	27	27

Sumber : Kecamatan Arongan Lambalek Dalam Angka 2012

# 2

## PEMERINTAHAN

Kecamatan Arongan Lambalek terdiri dari 2 mukim, 27 Desa dan 81 dusun PNS di lingkungan Kecamatan Arongan Lambalek dominan berpendidikan Sarjana

pesisir/tepi laut keadaan ini masih sama dengan keadaan tiga tahun terakhir.

Luar Kawasan Hutan	18	18	18
Tepi Kawasan Hutan	6	6	6
Suhu Udara Rata-Rata (°c)	26.5	26.7	26.2
Kelembapan Udara (%)	86	87	87.9
Hari Hujan (Hari)	169	217	188

**Statistik Pemerintahan**  
**Kecamatan Arongan Lambalek**

Uraian	Jumlah		
	2009	2010	2011
Camat	1	1	1
Kepala Desa	27	27	27
Mukim	2	2	2
Desa	27	27	27
Dusun	81	81	81

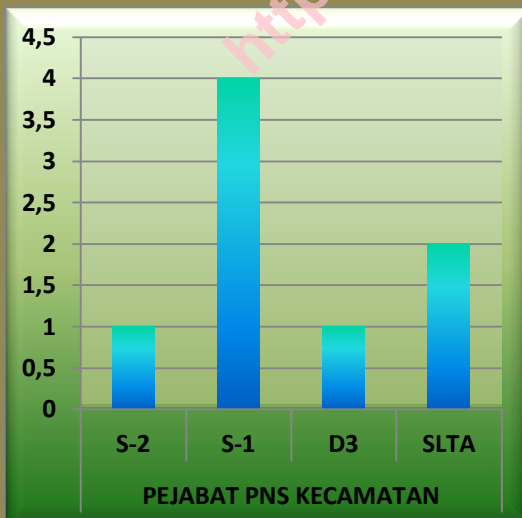
umber : Kecamatan Arongan Lambalek Dalam Angka 2012

Secara administrasi wilayah Kecamatan Arongan Lambalek terdiri atas 2 mukim yang terbagi ke dalam 27 Desa. Desa-desa tersebut terbagi lagi ke dalam 81 Dusun yang dipimpin oleh seorang kepala desa pada setiap desa. Jumlah ini masih sama dalam kurun waktu tiga tahun terakhir.

Secara struktural seorang Camat berkedudukan di bawah dan bertanggung jawab kepada Walikota/Bupati melalui Sekretaris Kota Administrasi/Kabupaten Administrasi. Sedangkan desa dipimpin oleh seorang Kepala Desa yang berkedudukan di bawah dan bertanggung jawab kepada Camat.

**Pendidikan Pegawai Negeri Sipil (PNS)**

**Kecamatan Arongan Lambalek, 2011**



Sumber : Kantor Camat Arongan Lambalek

Ditinjau dari sisi tingkat pendidikan Pejabat Pemerintah dilingkungan Kecamatan Arongan Lambalek 50 persen lulusan S-1. Pendidikan SLTA sebesar 25 persen, pendidikan D3 sebesar 13 persen dan sisanya pendidikan Strata 2 sebesar 12 persen. Hal ini menunjukkan bahwa Pejabat Pemerintahan di Kecamatan Arongan Lambalek sudah baik karena lebih dominan lulusan S-1.

<http://acehbaratkab.bps.go.id>

## PENDUDUK

**Penduduk terpadat berada pada Desa Drien Rampak**  
Penduduk Kecamatan Arongan Lambalek pada tahun 2011 sebanyak  
10.852 jiwa dengan kepadatan penduduk 82 jiwa per km<sup>2</sup> dan sex rasio  
sebesar 106

3



Penduduk Kecamatan Arongan Lambalek pada tahun 2011 sebanyak 10.852 jiwa yang terdiri dari 5.584 jiwa penduduk laki-laki dan 5.268 jiwa penduduk perempuan. Kecamatan Arongan Lambalek pada tahun 2011 mengalami penurunan penduduk sebesar 316 jiwa atau sekitar 2,91 persen dari tahun 2010.

Penduduk laki-laki secara umum lebih banyak dari pada penduduk perempuan. Hal ini ditunjukkan oleh sex ratio yang nilainya diatas 100. Sex ratio merupakan rasio perbandingan jumlah penduduk laki-laki dan perempuan. Nilai sex ratio Kecamatan Arongan Lambalek adalah 106, artinya setiap 100 penduduk perempuan terdapat 106 penduduk laki-laki.

Kepadatan penduduk Kecamatan Arongan Lambalek mencapai 82 jiwa per km<sup>2</sup>. Penduduk terpadat berada pada Desa Drien Rampak yang mencapai 479 jiwa per km<sup>2</sup>. Sedangkan desa yang paling jarang penduduknya adalah Desa Arongan dengan kepadatan penduduk hanya 20 jiwa per km<sup>2</sup>.

Piramida penduduk sebagai cerminan distribusi kelompok umur. Dari Piramida Penduduk Kecamatan Arongan Lamabalek 2011 memberikan gambaran bahwa masih tingginya angka kelahiran dan kematian. sebagian besar penduduk Kecamatan Arongan Lambalek dominannya masuk dalam

## Indikator Kependudukan

### Kecamatan Arongan Lambalek

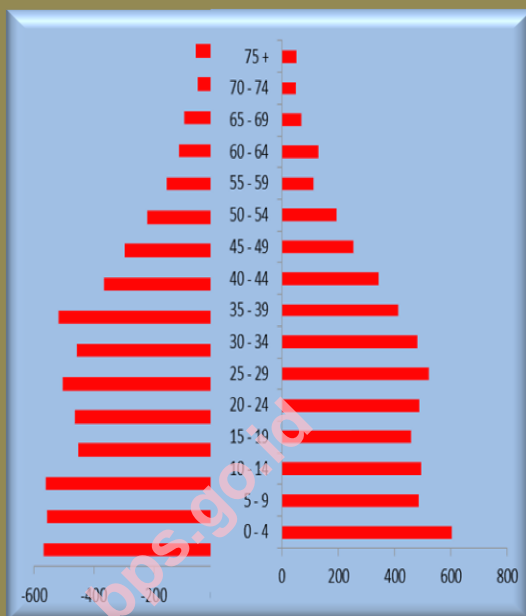
Uraian	2010	2011
Jumlah Penduduk	10.609	10.852
Pertumbuhan Penduduk	2,63	2,29
Kepadatan Penduduk (jiwa/Km <sup>2</sup> )	82	82
Sex Ratio	106	106

Sumber : Kecamatan Arongan Lambalek Dalam Angka 2012

## Piramida Penduduk

### Kecamatan Arongan Lambalek 2011

kategori kelompok umur muda.



Sumber: Kecamatan Arongan Lambalek Dalam Angka 2012

# 4

## PENDIDIKAN

Terdapat 17 Sekolah Dasar/ sederajat, 3 Sekolah Menengah Pertama/ sederajat dan 2 Sekolah Menengah Atas/ sederajat di Kecamatan Arongan Lambalek

## Statistik Jumlah Sekolah, Murid Dan Guru 2011

Jenjang Pendidikan	Jumlah		
	Sekolah	Murid	Guru
SD	12	1020	289
MIN	5	393	79
SMP	2	526	50
MTS	1	122	12
SMA	1	422	33
SMK	0	0	0
MAN	1	83	14

Sumber : Kecamatan Arongan Lambalek Dalam Angka 2012

Pendidikan merupakan salah satu faktor penting dalam menentukan kemajuan suatu daerah. Oleh karena itu ketersediaan sarana dan prasarana pendidikan yang berupa sumber daya manusia dan sarana fisik sangatlah penting.

Fasilitas pendidikan di Kecamatan Arongan Lambalek cukup untuk menampung seluruh penduduk usia sekolah dan juga terdapat sekolah untuk semua jenjang pendidikan kecuali jenjang pendidikan perguruan tinggi. Untuk jenjang pendidikan SD tersedia 12 unit, MIN 5 unit, SMP 2 unit, MTS 1 unit, SMA dan MAN juga tersedia masing-masing 1 unit.

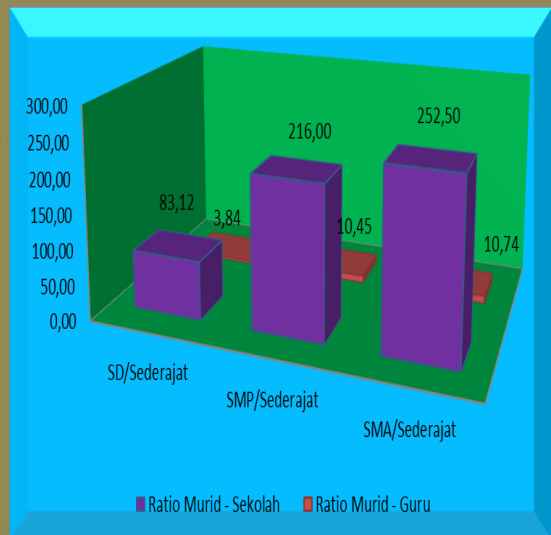
Jumlah murid SD/ sederajat sebanyak 1.413 siswa, Jumlah murid SMP/ sederajat sebanyak 648 siswa, Sedangkan jumlah murid SMA/ sederajat sebanyak 505 siswa.

Guru SD/ sederajat sebanyak 368 orang, guru SMP/ sederajat sebanyak 62 orang, dan guru SMU/ sederajat sebanyak 47 orang.

Rasio murid terhadap sekolah adalah angka rata-rata kemampuan suatu sekolah untuk menampung muridnya. Semakin kecil rasio murid-sekolah maka semakin bagus indikator pendidikan mengenai daya tampung sekolah, artinya ruangan kelas yang tersedia tidak kelebihan muatan. Pada tahun 2011 rasio murid terhadap sekolah pada jenjang pendidikan SD/ sederajat sebesar 83,12, SMP/ sederajat sebesar 216,00 dan SMA/ sederajat sebesar 252,50, Artinya SD/ sederajat mampu menampung 83 murid, SMP/ sederajat 216 murid dan SMA/ sederajat 252 murid.

Rasio murid guru, yakni perbandingan jumlah murid dengan tenaga pengajarnya. Rasio murid guru hanya berkisar 3 sampai 10 murid per guru. Hal ini mengindikasikan bahwa beban seorang guru dalam mengajar tidak terlalu berat.

## Statistik Rasio Murid – Sekolah dan Rasio Murid – Guru Tahun 2011/2012



Sumber : Kecamatan Arongan Lambalek Dalam Angka

<http://acehbaratkab.bps.go.id>

**KESEHATAN**

*Fasilitas Kesehatan dan tenaga kesehatan masih seperti tahun lalu*





Sebagai rujukan untuk berobat penduduk di kecamatan Arongan Lambalek untuk berobat jalan menggunakan fasilitas kesehatan yang telah tersedia di desa masing-masing, baik itu berupa Puskesmas Pembantu (Pustu), Puskesmas Induk, maupun posyandu. Fasilitas puskesmas, pustu dan posyandu paling banyak dimanfaatkan karena mudah dijangkau dan biaya berobat yang relatif kecil. Fasilitas kesehatan yang tersedia di Kecamatan pada tahun 2011 tercatat puskesmas sebanyak 1 unit, pustu 3 unit dan posyandu 27 unit. Secara keseluruhan jumlahnya masih sama seperti tahun lalu.

#### Statistik Jumlah Fasilitas Dan Petugas Kesehatan

FASILITAS KESEHATAN	JUMLAH FASILITAS KESEHATAN	
	2010	2011
Puskesmas	1	1
Pustu	3	3
Praktek Dokter	0	0
Posyandu	27	27

PETUGAS KESEHATAN	JUMLAH PETUGAS KESEHATAN	
	2010	2011
Dokter	2	2
Mantri Kesehatan	1	1
Bidan	14	14
Dukun Bersalin	15	15

Petugas kesehatan yang bertugas di kecamatan pada tahun 2011 juga masih sama seperti tahun lalu. Adapun bila dipilah berdasarkan klasifikasinya, dokter sebanyak 2 orang, mantri kesehatan sebanyak 1 orang, bidan sebanyak 14 orang dan dukun bersalin sebanyak 15 orang.

pemeriksaan kehamilan amat dibutuhkan untuk menjaga kesehatan ibu dan janinnya. Pemeriksaan kehamilan ini dilakukan satu kali pada tiga bulan pertama (K1) dan dua kali pada tiga bulan terakhir (K4). Dalam hal ini peningkatan kesadaran ibu hamil untuk memeriksakan kehamilannya di awal dan akhir kehamilan. Selama kurun waktu 2009-2011 persentase ibu hamil yang melakukan kunjungan K1 dan K4 terus bertambah.

Persentase proses persalinan yang ditangani oleh tenaga kesehatan terus meningkat dari tahun ke tahun, bahkan ditahun 2011 hampir mencapai 100 persen. Hal ini sangat berdampak baik karena dapat meminimalisir mortality ibu dan bayi.

Sumber : Kecamatan Arongan Lambalek Dalam Angka 2012

#### Indikator Statistik Kesehatan Kecamatan Woyla

Uraian	Jumlah		
	2009	2010	2011
<b>Pemeriksaan Kehamilan (%)</b>			
K1	56,99	77,8	100
K4	48,25	58,5	84,75
<b>Persalinan (%)</b>			
Dibantu Tenaga Kesehatan	44,69	68,4	84,44

Sumber : Aceh Barat Dalam Angka 2012

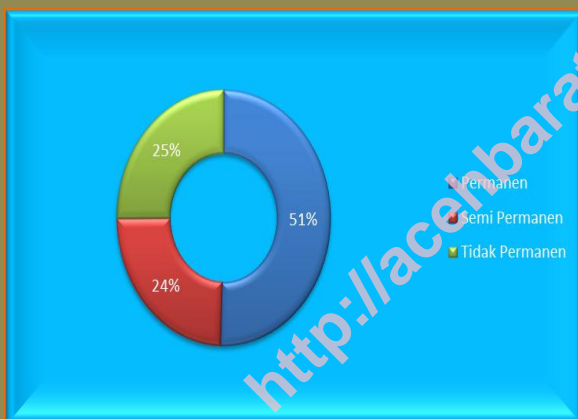
# 6

## PERUMAHAN

**Kondisi dan fasilitas perumahan di Kecamatan Arongan Lambalek sudah mulai membaik**

### Rumah Menurut Kualitas Bangunan

Dalam Kecamatan Arongan Lambalek 2011



Sumber : Kecamatan Arongan Lambalek Dalam Angka 2012

### Rumah Menurut Jenis Penerangan


Dalam Kecamatan Arongan Lambalek 2011

Tempat tinggal merupakan salah satu kebutuhan dasar manusia yang sangat penting selain kebutuhan sandang dan pangan.

Dengan jumlah penduduk di wilayah Kecamatan Arongan Lambalek yang mencapai 10.852 jiwa pada tahun 2011, jumlah perumahan pada tahun 2011 tercatat sebanyak 2.808 unit. Hal ini berarti perbandingan jumlah penduduk dengan jumlah perumahan di kecamatan Woyla berkisar 4 : 1, dengan kata lain dalam setiap rumah di huni oleh 4 penduduk.

Kondisi dan fasilitas perumahan di Kecamatan Arongan Lambalek sudah cukup baik. Ini terlihat dimana bangunan perumahan dengan bangunan permanen lebih banyak yaitu sebesar 51 persen atau lebih dari setengah perumahan dikecamatan merupakan bangunan permanen, sementara bangunan perumahan lainnya yaitu 25 persen bangunan tidak permanen dan 24 persennya lagi merupakan bangunan semi permanen. Totalitas perumahan penduduk ini tidak mengalami perubahan ditahun 2011.

perumahan masyarakat yang telah terinstalasi listrik PLN pada tahun 2011 sebanyak 2445 unit dan yang masih menggunakan listrik non PLN sebesar 363 unit, angka ini masih sama dengan tahun lalu. Dimana berdasarkan catatan BPS Kabupaten aceh barat juga sebesar 2445 unit, ini mengindikasikan keberadaan fasilitas penerangan di kecamatan Arongan Lambalek



mulai membaik.

Sumber : Kecamatan Arongan Lambalek Dalam Angka 2012

<http://acehbaratkab.bps.go.id>

PERTANIAN

7

Produksi ternak Kecamatan Arongan Lambalek tergolong tinggi

Terjadi trend penurunan pada produksi ternak besar

Produksi perikanan mengalami trend peningkatan yang cukup berarti

### Jumlah Populasi Ternak menurut Jenis Ternak

Tahun 2010 – 2011

Jenis Ternak	2010	2011
Sapi	2.819	2 184
Kerbau	1.170	798

Jenis ternak besar seperti sapi dan kerbau, Aceh mempunyai varietas unggul yang dikenal dengan sapi Aceh

Untuk ternak besar, Kecamatan Arongan Lambalek dikenal sebagai daerah dengan jumlah populasi ternak yang tergolong tinggi.

Di Kecamatan Arongan Lambalek komoditi

<b>Kambing</b>	1.463	3 504
<b>Domba</b>	103	204
<b>Ayam Buras</b>	6.772	8 892
<b>Ayam Ras</b>	153	168
<b>Itik</b>	1.990	1 995

Sumber : Kecamatan Arongan Lambalek Dalam Angka 2012

ternak besar seperti sapi jumlah populasinya mengalami penurunan dari 2.819 ekor di tahun 2010 menjadi 2.184 ekor dalam kurun waktu setahun terakhir, Sama halnya dengan kerbau menjadi 798 ekor. Ternak kecil mengalami peningkatan dalam setahun terakhir, dimana kambing menjadi 3.504 ekor, domba menjadi 204 ekor, ayam buras menjadi 8.892 ekor, ayam ras menjadi 168 ekor, serta itik juga meningkat populasinya menjadi 1.995 ekor.

### Produksi Budidaya Perikanan

2010 – 2011

Jenis Budidaya	Produksi (Ton)	
	2010	2011
<b>1. Kolam/Air Tawar</b>	<b>2,85</b>	<b>3,21</b>
a. Ikan Mas	0,58	0,63
b. Mujair	-	-
c. Ikan Nila	1,08	1,24
d. Ikan Lele	1,19	1,34
e. Ikan Lainnya	-	-
<b>2. Perairan Umum</b>	<b>16,21</b>	<b>16,21</b>
<b>Jumlah (1+2)</b>	<b>19,06</b>	<b>19,42</b>

Sumber : Kecamatan Arongan Lambalek Dalam Angka 2012

Di sektor perikanan Selama kurun waktu dua tahun terakhir, produksi kolam/air tawar mengalami peningkatan yang cukup berarti yaitu sebesar 2,85 ton di tahun 2010 menjadi 3,21 ton pada tahun 2011 sedangkan perairan umum masih dalam kondisi stagnan.

## INDUSTRI DAN PERDAGANGAN



Sektor industri yang terdapat di Kecamatan Arongan Lambalek adalah industri kecil/mikro

Industri yang paling banyak ditemukan adalah industry tradisional yang berjumlah 26 unit

**Jumlah Industri Tradisional dan Makanan**

**Dalam Kecamatan Arongan Lambalek**

**Tahun 2010 – 2011**

Industri Jasa, Tradisional dan Makanan masih sangat terbatas jumlahnya di Kecamatan Arongan. Ini mengindikasikan bahwa pertumbuhan ekonomi selama periode 2010 - 2011 masih rendah di daerah ini.

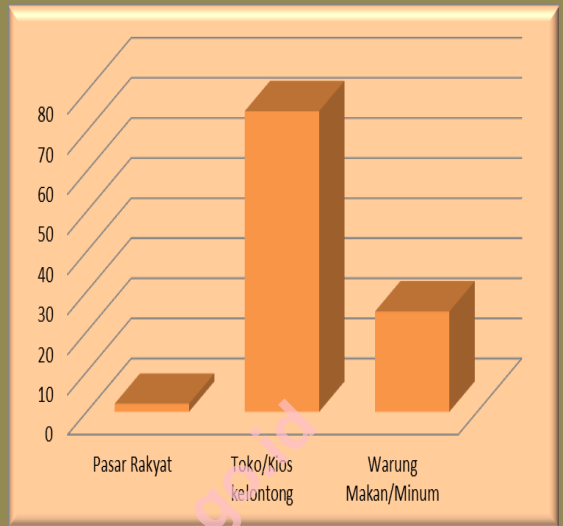
Terjadi fluktuasi pada industry jasa pada tahun 2011 dimana ada yang mengalami peningkatan ada pula yang mengalami penurunan dan tentunya ada yang berada pada kondisi stagnan. Adapun jenis industri jasa dalam 2 tahun terakhir yang mengalami peningkatan adalah pada jasa tambal ban yaitu sebanyak 2 unit, yang terjadi penurunan pada tahun 2011 adalah jasa reparasi mobil yaitu sebanyak 1 unit dimana pada tahun sebelumnya tersedia sebanyak 2 unit, sementara industry reparasi sepeda, reparasi sepeda motor dan tukang las masih pada dalam kondisi stagnan.

Jenis Industri	Jumlah Industri (Unit)	
	2010	2011
Tukang Jahit/Bordir	26	26
Tebu	2	2
Minyak Goreng	1	1

Sumber : Kecamatan Arongan Lambalek Dalam Angka 2012

Sarana perdagangan yang paling banyak ditemukan di Kecamatan Arongan Lambalek adalah toko/kios kelontong sebanyak 75 unit. Selain itu terdapat 25 unit warung makanan atau minuman dan 2 lokasi pasar rakyat

**Sarana Perekonomian Rakyat 2011**



Sumber : Kecamatan Arongan Lambalek

Dalam Angka 2012

## TRANSPORTASI DAN KOMUNIKASI

Totalitas jalanan di Kecamatan Arongan Lambalek dapat dilalui kendaraan roda 4

Tidak Ada Lagi Desa Tanpa Signal Handphone Seluler (HP)




### Jenis Permukaan Jalan Utama Antar Desa

Dalam Kecamatan Arongan Lambalek Tahun 2011

Jalan merupakan sarana transportasi yang amat penting khususnya untuk akses melalui darat untuk menunjang roda perekonomian di level kecamatan.

Jenis permukaan jalan di wilayah di Kecamatan Arongan Lambalek terdapat 13 desa yang jalan utamanya sudah diaspal, sebanyak 12 desa yang jalan utamanya masih



Sumber : Kecamatan Arongan Lambalek Dalam Angka 2012

berupa kerikil/batu. Dan 2 desa yang masih berupa tanah. Dilihat dari kondisinya semua desa sudah dapat dilalui kendaraan roda empat.

Kelancaran dalam komunikasi sangat berpengaruh dengan keberadaan sinyal Telepon Genggam. Sinyal telepon Genggam/Handphone juga relatif sama pada beberapa tahun terakhir. Hanya terdapat 6 gampong yang sinyal handphone diterima dengan baik sedang 21 gampong lainnya penerimaan sinyal sangat lemah bahkan

kadang nyaris tidak ada sama sekali.

Dalam Kecamatan Arongan Lambalek Tahun 2011



Sumber : Kecamatan Arongan Lambalek Dalam Angka 2012

**DATA**

**MENCERDASKAN BANGSA**



**BADAN PUSAT STATISTIK  
KABUPATEN ACEH BARAT**  
JL. SISINGAMARAJA NO.2 MEULABOH  
TELP : (0651) 7009023  
email : [bps1107@bps.go.id](mailto:bps1107@bps.go.id)