

Katalog : 1101002.8202

# STATISTIK DAERAH

Kabupaten  
Halmahera Tengah  
2019

---



**BADAN PUSAT STATISTIK  
KABUPATEN HALMAHERA TENGAH**

# STATISTIK DAERAH

Kabupaten  
Halmahera Tengah  
2019

---



# Statistik Daerah Kabupaten Halmahera Tengah 2019

ISSN: 2502-9037

No. Publikasi: 82020.1924

Katalog: 1101002.8202

Ukuran Buku: 17,6 cm x 25 cm

Jumlah Halaman: xiv + 44 halaman

## Naskah:

Badan Pusat Statistik Kabupaten Halmahera Tengah

## Penyunting:

Badan Pusat Statistik Kabupaten Halmahera Tengah

## Desain Cover:

Badan Pusat Statistik Kabupaten Halmahera Tengah

## Ilustrasi Cover:

Kabupaten halmahera Tengah

## Sumber Ilustrasi:

-

## Diterbitkan oleh:

© BPS Kabupaten Halmahera Tengah

## Dicetak oleh:

CV. Tara Taro

**Dilarang mengumumkan, mendistribusikan, mengomunikasikan, dan/atau menggandakan sebagian atau seluruh isi buku ini untuk tujuan komersial tanpa izin tertulis dari Badan Pusat Statistik**



TIM PENYUSUN

**Statistik Daerah Kabupaten Halmahera Tengah 2019**

**Pengarah:**

Iwan Fajar Prasetyawan, SST, M.Si

**Penanggung Jawab Umum:**

Iwan Fajar Prasetyawan, SST, M.Si

**Penanggung Jawab Teknis:**

Iwan Fajar Prasetyawan, SST, M.Si

**Penyunting:**

Radita Nareswari Mumpuni Putri, S.Tr.Stat

**Penulis:**

Mutia Elyani, S.Tr.Stat

**Pengolah Data:**

Mutia Elyani, S.Tr.Stat

**Desain:**

Mutia Elyani, S.Tr.Stat



<https://haltengkab.bps.go.id>



## KATA PENGANTAR

Publikasi Statistik Daerah Kabupaten Halmahera Tengah 2019 yang diterbitkan oleh Badan Pusat Statistik Kabupaten Halmahera Tengah, memuat analisis sederhana terhadap berbagai data dan informasi terpilih yang dianggap dapat menggambarkan kondisi sosial, ekonomi, dan demografi Kabupaten Halmahera Tengah.

Publikasi ini diharapkan dapat dimanfaatkan sebagai rujukan oleh pemerintah, swasta, mahasiswa dan masyarakat sebagai dasar perencanaan, evaluasi dan monitoring pelaksanaan pembangunan di Kabupaten Halmahera Tengah.

Akhirnya, segala kritik dan saran konstruktif sangat kami harapkan demi penyempurnaan publikasi ini dimasa mendatang.

Weda, Desember 2019

Kepala BPS

Kabupaten Halmahera Tengah

**Iwan Fajar Prasetyawan, SST, M.Si**



<https://haltengkab.bps.go.id>

## DAFTAR ISI

Halaman

Kata Pengantar.....	v
Daftar Isi.....	vii
Daftar Tabel.....	ix
Daftar Gambar .....	xiii
Penjelasan Umum .....	xv
Geografi.....	1
Pemerintahan.....	2
Kependudukan .....	3
Ketenagakerjaan .....	4
Pendidikan.....	5
Kesehatan.....	6
Perumahan.....	7
Pembangunan Manusia .....	8
Pertanian.....	9
Pertambangan.....	10
Konstruksi.....	11
Hotel dan Pariwisata .....	12
Transportasi dan Komunikasi.....	13
Perbankan dan Investasi .....	14
Harga-Harga dan Pengeluaran Penduduk.....	15
Perdagangan .....	16
Pendapatan Regional .....	17
Perbandingan Regional .....	18
Lampiran .....	19





<https://haltengkab.bps.go.id>

## DAFTAR TABEL

	Halaman
Tabel 1. Luas Wilayah dan Persentase Kabupaten di Provinsi Maluku Utara (persen), 2017 .....	21
Tabel 2. Jumlah Anggota Dewan Perwakilan Rakyat Daerah Menurut Partai Politik dan Jenis Kelamin di Kabupaten Halmahera Tengah, 2018..	21
Tabel 3. Jumlah Pegawai Negeri Sipil Menurut Dinas/Instansi Pemerintah dan Jenis Kelamin di Kabupaten Halmahera Tengah, 2018.....	22
Tabel 4. Jumlah Pegawai Negeri Sipil Menurut Pendidikan Tertinggi yang Ditamatkan dan Jenis Kelamin di Kabupaten Halmahera Tengah, 2018.....	22
Tabel 5. Jumlah Penduduk Menurut Kelompok Umur dan Jenis Kelamin di Kabupaten Halmahera Tengah, 2018 .....	23
Tabel 6. Jumlah Penduduk dan Laju Pertumbuhan Penduduk Menurut Kecamatan di Kabupaten Halmahera Tengah 2010, 2017, dan 2018.....	24
Tabel 7. Jumlah Penduduk dan Rasio Jenis Kelamin Menurut Kecamatan di Kabupaten Halmahera Tengah, 2018 .....	24
Tabel 8. Jumlah Penduduk berumur 15 Tahun ke Atas Menurut Jenis Kegiatan Utama Selama Seminggu yang lalu dan Jenis Kelamin di Halmahera Tengah 2018 .....	25
Tabel 9. Jumlah Penduduk Berumur 15 Tahun ke Atas Menurut Pendidikan Tertinggi yang Ditamatkan dan Jenis Kegiatan Selama Seminggu yang Lalu di Kabupaten Halmahera Tengah, 2018 .....	25
Tabel 10. Persentase Penduduk Berumur 15 Tahun ke Atas yang Bekerja Selama Seminggu yang Lalu Menurut Lapangan Pekerjaan Utama dan Jenis Kelamin di Kabupaten Halmahera Tengah, 2018.....	26
Tabel 11. Jumlah Penduduk Berumur 15 Tahun ke Atas yang Bekerja Selama Seminggu yang Lalu Menurut Status Pekerjaan Utama dan Jenis Kelamin di Kabupaten Halmahera Tengah, 2018 .....	27
Tabel 12. Angka Partisipasi Murni (APM) dan Angka Partisipasi Kasar (APK) Menurut Jenjang Pendidikan di Kabupaten Halmahera Tengah, 2018.....	27
Tabel 13. Persentase Penduduk Usia 7-24 Tahun Menurut Jenis Kelamin, dan Partisipasi Sekolah di Kabupaten Halmahera Tengah, 2018 .....	28

Tabel 14.	Jumlah Fasilitas Kesehatan Menurut Kecamatan di Kabupaten Halmahera Tengah, 2018.....	28
Tabel 15.	Jumlah Tenaga Kesehatan Menurut Kecamatan di Kabupaten Halmahera Tengah, 2018.....	30
Tabel 16.	Luas Tanaman Padi dan Palawija Menurut Kecamatan dan Jenis Tanaman di Kabupaten Halmahera Tengah (hektar), 2015 .....	31
Tabel 17.	Produksi Tanaman Padi dan Palawija Menurut Kecamatan dan Jenis Tanaman di Kabupaten Halmahera Tengah (ton), 2018 .....	31
Tabel 18.	Luas Panen, Rata-rata Produksi, dan Produktivitas Sayur-sayuran di Kabupaten Halmahera Tengah, 2018 .....	32
Tabel 19.	Luas Panen, Rata-rata Produksi, dan Produktivitas Buah-buahan di Kabupaten Halmahera Tengah, 2018 .....	33
Tabel 20.	Luas Tanaman Perkebunan Menurut Kecamatan dan Jenis Tanaman di Kabupaten Halmahera Tengah (hektar), 2018 .....	34
Tabel 21.	Produksi Tanaman Perkebunan Menurut Kecamatan dan Jenis Tanaman di Kabupaten Halmahera Tengah (ton), 2018 .....	34
Tabel 22.	Populasi Ternak Menurut Kecamatan dan Jenis Ternak di Kabupaten Halmahera Tengah, 2018 .....	35
Tabel 23.	Populasi Unggas Menurut Kecamatan dan Jenis Unggas di Kabupaten Halmahera Tengah, 2018 .....	35
Tabel 24.	Jumlah Rumah Tangga Perikanan Tangkap Menurut Kecamatan dan Subsektor di Kabupaten Halmahera Tengah, 2017 dan 2018.....	36
Tabel 25.	Jumlah Rumah Tangga Perikanan Budidaya Menurut Kecamatan dan Jenis Budidaya di Kabupaten Halmahera Tengah, 2018 .....	36
Tabel 26.	Panjang Jalan Menurut Pemerintahan yang Berwenang Mengelolanya di Kabupaten Halmahera Tengah (km), 2014-2016	37
Tabel 27.	Panjang Jalan Menurut Jenis Permukaan Jalan di Kabupaten Halmahera Tengah (km), 2014-2016 .....	37
Tabel 28.	Panjang Jalan Menurut Kondisi Jalan di Kabupaten Halmahera Tengah (km), 2014-2016.....	38
Tabel 29.	Jumlah Kantor Pos Pembantu Menurut Kecamatan di Kabupaten Halmahera Tengah, 2015-2018 .....	38
Tabel 30.	Produk Domestik Regional Bruto Atas Dasar Harga Berlaku Menurut Lapangan Usaha di Kabupaten Halmahera Tengah (juta rupiah), 2015-2018 .....	39

Tabel 31. Produk Domestik Regional Bruto Atas Dasar Harga Konstan 2010 Menurut Lapangan Usaha di Kabupaten Halmahera Tengah (juta rupiah), 2015-2018.....	40
Tabel 32. Garis Kemiskinan, jumlah dan persentase Penduduk Miskin di Kabupaten Halmahera Tengah, 2013–2018 .....	41
Tabel 33. Jumlah Penduduk Miskin Menurut Kabupaten/Kota di Provinsi Maluku Utara (ribu), 2014-2018 .....	41
Tabel 34. Produk Domestik Regional Bruto Atas Dasar Harga Berlaku Menurut Kabupaten/Kota di Provinsi Maluku Utara (juta rupiah), 2015-2018.....	42
Tabel 35. Produk Domestik Regional Bruto Atas Dasar Harga Konstan 2010 Menurut Menurut Kabupaten/Kota di Provinsi Maluku Utara (juta rupiah), 2015-2018.....	42
Tabel 36. Laju Pertumbuhan Produk Domestik Regional Bruto Atas Dasar Harga Konstan 2010 Menurut Kabupaten/Kota di Provinsi Maluku Utara (persen), 2015-2018.....	43
Tabel 37. Persentase Penduduk Miskin menurut Kabupaten/Kota di Provinsi Maluku Utara (persen), 2014-2018.....	43



<https://halmengkab.bps.go.id>

## DAFTAR GAMBAR

	Halaman
Gambar 1. Proporsi luas wilayah Kabupaten di Provinsi Maluku Utara (persen), 2017 .....	1
Gambar 2. Komposisi Keanggotaan DPRD Halmahera Tengah, 2018 .....	2
Gambar 3. Jumlah Desa di Halmahera Tengah, 2010-2018 .....	2
Gambar 4. Piramida Penduduk Halmahera Tengah, Tahun 2018 .....	3
Gambar 5. Jumlah Penduduk Halmahera Tengah, Tahun 2013-2018.....	3
Gambar 6. Penduduk yang Bekerja Menurut Lapangan Usaha (persen), 2018 .....	4
Gambar 7. Proporsi Penduduk Berumur 15 Tahun ke Atas Menurut Jenis Kegiatan Utama Selama Seminggu yang Lalu 2018.....	4
Gambar 8. Harapan Lama Sekolah di Kabupaten Halmahera Tengah, 2015-2018 .....	5
Gambar 9. Rata-rata Lama Sekolah di Kabupaten Halmahera Tengah, 2015-2018 .....	5
Gambar 10. Jumlah Tenaga Kesehatan di Halmahera Tengah, 2018 .....	6
Gambar 11. Angka Harapan Hidup di Halmahera Tengah, 2012-2018 .....	6
Gambar 12. Persentase Rumah Tangga Menurut Penggunaan Fasilitas Tempat Buang Air Besar, 2018.....	7
Gambar 13. Persentase Rumah Tangga yang Menggunakan Sumber air Minum Bersih, Sumber Air Minum Layak, Dan Akses Air Layak, 2018.....	7
Gambar 14. Indeks Pembangunan Manusia (IPM) Halmahera Tengah, 2018 ...	8
Gambar 15. Produktivitas Padi dan Palawijaya Halmahera Tengah (Ton/Ha), 2018 .....	9
Gambar 16. Produktivitas Padi di Kecamatan Penghasil Padi di Halmahera Tengah (Ton/Ha), 2018 .....	9
Gambar 17. Kontribusi Pertambangan terhadap PDRB di Halmahera Tengah (persen), 2013-2018.....	10
Gambar 18. Laju Pertumbuhan PDRB Sektor Pertambangan di Kabupaten Halmahera Tengah, 2013-2018 .....	10
Gambar 19. Laju Pertumbuhan PDRB Sektor Konstruksi di Kabupaten Halmahera Tengah, 2013-2018 .....	11
Gambar 20. IKK Menurut Kabupaten/Kota di Provinsi Maluku Utara, 2018....	11

Gambar 21. Jumlah Akomodasi Hotel Menurut Kecamatan Di Kabupaten Halmahera Tengah, 2018 .....	12
Gambar 22. Panjang Jalan Menurut Jenis Permukaan Jalan di Halmahera Tengah (km), 2018 .....	13
Gambar 23. Jumlah Kunjungan Kapal di Pelabuhan Weda, Patani dan Pulau Gebe, 2018.....	13
Gambar 24. Laju Pertumbuhan PDRB Sektor Jasa Keuangan dan Asuransi di Kabupaten Halmahera Tengah, 2013-2018.....	14
Gambar 25. Inflasi Menurut Bulan di Kabupaten Halmahera Tengah, 2018 ...	15
Gambar 26. Pengeluaran Rata-rata Perkapita Sebulan Kabupaten Halmahera Tengah (juta rupiah), 2018 .....	15
Gambar 27. Kontribusi Perdagangan terhadap PDRB di Kabupaten Halmahera Tengah (persen), 2013-2018 .....	16
Gambar 28. Laju Pertumbuhan PDRB Sektor Perdagangan di Kabupaten Halmahera Tengah (persen), 2013-2018.....	16
Gambar 29. Laju Pertumbuhan PDRB di Kabupaten Halmahera Tengah, 2013-2018 .....	17
Gambar 30. Distribusi Lima Sektor Terbesar PDRB di Kabupaten Halmahera Tengah, 2018 .....	17
Gambar 31. Laju Pertumbuhan Ekonomi Kabupaten/Kota, 2018.....	18
Gambar 32. Indeks Pembangunan Manusia (IPM) Kabupaten/Kota, 2018 .....	18

## PENJELASAN UMUM

Tanda-tanda, satuan-satuan, dan lain-lainnya yang digunakan dalam publikasi ini adalah sebagai berikut:

### 1. TANDA-TANDA

Data tidak tersedia	:	...
Tidak ada atau nol	:	—
Data dapat diabaikan	:	0
Tanda desimal	:	,
Data tidak dapat ditampilkan	:	NA
Angka perkiraan	:	e
Angka sementara	:	x
Angka sangat sementara	:	xx
Angka diperbaiki	:	r

### 2. SATUAN

barel	:	158,99 liter = 1/6,2898 m <sup>3</sup>
hektar (ha)	:	10 000 m <sup>2</sup>
kilometer (km)	:	1 000 meter (m)
knot	:	1,8523 km/jam
kuintal	:	100 kg
KWh	:	1 000 Watt hour
MWh	:	1 000 KWh
liter (untuk beras)	:	0,80 kg
ons	:	28,31 gram
ton	:	1 000 kg

Satuan lain: buah, dus, butir, helai/lembar, kaleng, batang, pulsa, ton kilometer (ton-km), jam, menit, persen (%).

Perbedaan angka di belakang koma disebabkan oleh pembulatan angka.





<https://halmengkab.bps.go.id>

# GEOGRAFI

Kecamatan Pulau Gebe merupakan satu satunya Kecamatan yang terpisah oleh lautan

Kabupaten Halmahera Tengah merupakan kabupaten terkecil di pulau Halmahera yang memiliki ciri khas sebagian besar wilayahnya berada di pesisir pantai. Luas daratan yang mencapai 2.276,86 km<sup>2</sup> membentang cukup panjang dari titik tengah hingga ujung paling timur Pulau Halmahera.



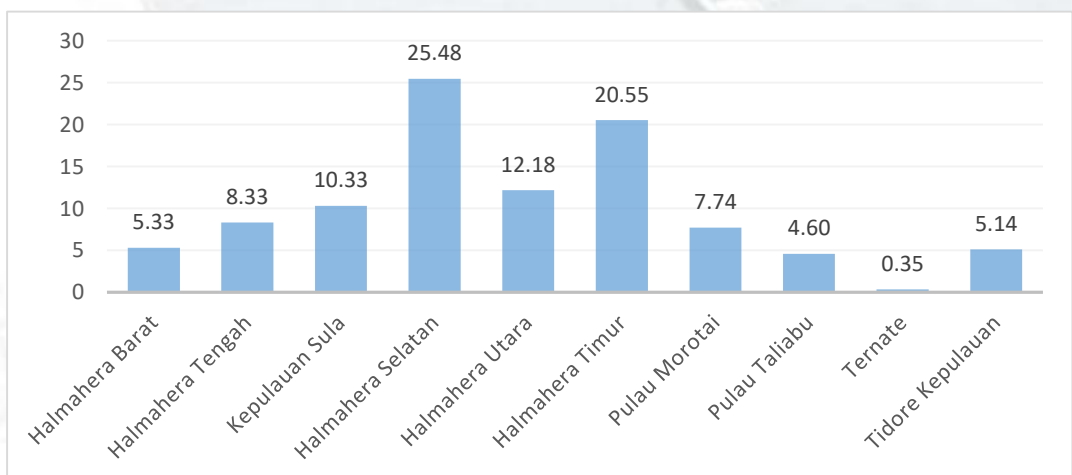
Jangkauan wilayahnya yang membentang cukup panjang hingga Kecamatan Pulau Gebe yang berada dekat dengan Kepulauan Raja Ampat Provinsi Papua Barat, menjadikan Kecamatan ini sebagai pulau terluar dari Kabupaten Halmahera Tengah.

Berdasarkan data dari Badan Pertanahan Provinsi Maluku Utara, tinggi daratan Kabupaten Halmahera Tengah adalah 5 m di Atas Permukaan Laut. Selain itu berdasarkan sumber yang sama juga jarak ibu kota Halmahera Tengah Ke Ibu kota Provinsi Maluku Utara sepanjang 57,67 km.

## \*\*Tahukah Anda?

Jarak pulau terluar ke ibu kota Kabupaten Halmahera Tengah mencapai 180 km<sup>2</sup>

**Gambar 1. Proporsi luas wilayah Kabupaten di Provinsi Maluku Utara (persen), 2017**



Sumber: Permendagri Nomor 137 Tahun 2017

## PEMERINTAHAN

### Wilayah Administrasi Halmahera Tengah Tidak Berubah Sejak 2013

#### \*\*Tahukah Anda?

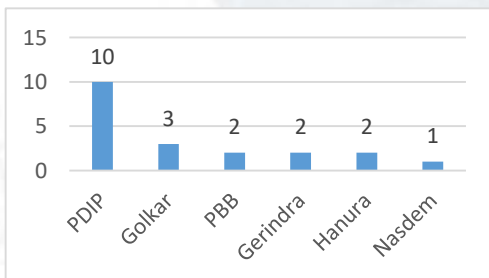
Jumlah desa terbanyak terdapat di Kecamatan Weda Selatan dan Pulau Gebe, yaitu 8 desa. Sedangkan Weda Timur adalah Kecamatan dengan jumlah desa paling sedikit, yaitu 4 desa.



Sejak proses pemindahan Ibukota Kabupaten ke Weda, pemekaran wilayah terus dilakukan secara berkesinambungan guna mempercepat pembangunan di masing-masing kecamatan maupun desa. Tercatat jumlah desa di Halmahera Tengah mengalami peningkatan cukup signifikan, dari 55 desa pada tahun 2010 menjadi 61 desa dengan 2 desa persiapan dan 1 UPT pada tahun 2018. Pada tahun 2013 terbentuklah 2 kecamatan baru yakni Weda Timur dan Patani Timur, sehingga total Halmahera Tengah kini terdiri dari 10 kecamatan. Kecamatan Weda Timur tercatat sebagai kecamatan dengan desa paling sedikit yaitu 4 desa, sedangkan kecamatan dengan jumlah desa terbanyak adalah Weda Selatan dan Pulau Gebe dengan 8 desa.

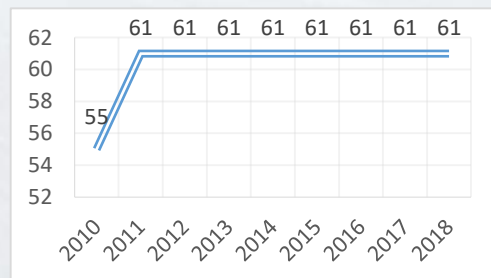
Pemberdayaan perempuan merupakan salah satu isu vital dalam pembangunan di era modern, sehingga Keterlibatan perempuan dalam pembangunan terus digalakkan. Salah satu indikator yang paling kasat mata adalah proporsi wanita yang duduk sebagai anggota DPRD. Pada tahun 2017 proporsi jumlah wanita di parlemen (DPRD) sebanyak 5 persen. Komposisi keanggotaan dalam DPRD Halmahera Tengah didominasi oleh Partai Demokrasi Indonesia Perjuangan (PDI-P) dengan 10 wakilnya, disusul Partai Golongan Karya yang berhasil menduduki 3 kursi. 2 kursi lainnya dipegang oleh Partai Bulan Bintang, Partai Hanura, Partai Gerindra, sementara Partai Nasdem mendapat 1 kursi.

**Gambar 2. Komposisi Keanggotaan DPRD Halmahera Tengah, 2018**



Sumber: Sekretariat DPRD Halmahera Tengah

**Gambar 3. Jumlah Desa di Halmahera Tengah, 2010-2018**



Sumber: Bagian Pemerintahan Setda

# KEPENDUDUKAN

## 62,76 Persen Penduduk Halmahera Tengah Terdiri Dari Mereka yang Berumur 15 Tahun atau lebih

Jumlah penduduk Kabupaten Halmahera Tengah tahun 2018 adalah 54.190 jiwa yang tersebar di sepuluh kecamatan. Secara keseluruhan, jumlah penduduk laki-laki lebih banyak dari penduduk perempuan. Hal ini tercermin dari angka rasio jenis kelamin Kabupaten halmahera Tengah sebesar 107, yang berarti terdapat 107 laki-laki pada setiap 100 perempuan.



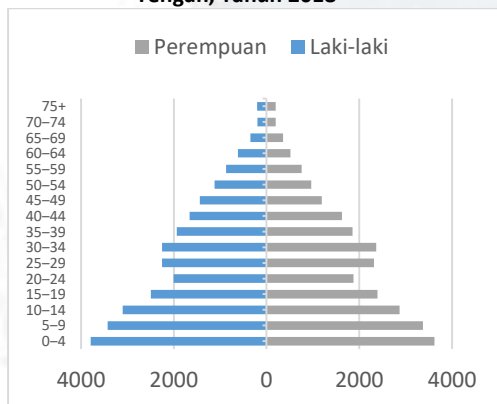
Sedangkan bila dilihat dari tingkat kepadatan penduduk, Halmahera Tengah memiliki persentase penduduk usia 0 – 19 tahun yang cukup tinggi. Penduduk dengan rentang usia ini membutuhkan pendidikan dasar yang baik supaya dapat tercipta generasi atau SDM yang berkualitas. Oleh karena itu, pemerintah perlu mempersiapkan fasilitas pendidikan yang lebih baik.

Penduduk dengan usia 20 – 49 tahun juga menunjukkan persentase yang cukup tinggi yaitu sekitar 42,65 persen. Usia ini merupakan usia subur bagi penduduk baik laki-laki maupun perempuan. Pemerintah juga perlu memperhatikan hal ini, karena hal tersebut dapat membuat angka pertumbuhan penduduk menjadi semakin tinggi pada tahun-tahun berikutnya.

### \*\*Tahukah Anda?

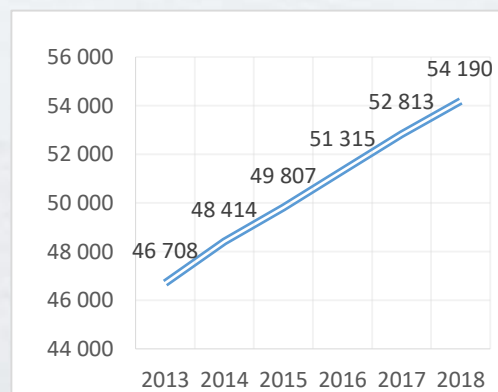
Lebih dari 50 persen penduduk yang berusia 10 tahun keatas sudah berstatus kawin

**Gambar 4. Piramida Penduduk Halmahera Tengah, Tahun 2018**



Sumber: Proyeksi Penduduk Indonesia 2010–2035

**Gambar 5. Jumlah Penduduk Halmahera Tengah, Tahun 2013-2018**



Sumber: Proyeksi Penduduk Indonesia 2010–2035

# KETENAGAKERJAAN

## Hampir Dari Separuh Tenaga Kerja Diserap oleh Sektor Pertanian



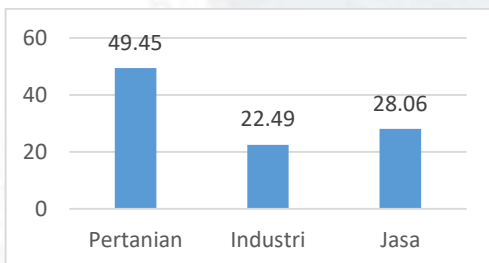
Hasil Survei Angkatan Kerja Nasional (Sakernas) bulan Agustus 2018 menunjukkan bahwa sektor pertanian masih merupakan tumpuan utama bagi penduduk Halmahera Tengah. Sektor tersebut menyerap sekitar 49,45 persen tenaga kerja Halmahera Tengah. Tingkat Partisipasi Angkatan Kerja (TPAK) Halmahera Tengah pada tahun 2018 sebesar 25,03 persen.

Tingkat Pengangguran Terbuka (TPT) —yang dihitung sebagai proporsi penganggur terhadap angkatan kerja— menunjukkan penurunan di tahun 2018. TPT Halmahera Tengah 2018 sebesar 4,59 persen (TPT Tahun 2015 sebesar 10,36 persen). Jika dilihat berdasarkan tingkat pendidikan, 51,03 persen angkatan kerja merupakan mereka yang tingkat pendidikannya SMP ke bawah. Lebih jauh lagi, sekitar 32,46 persennya berpendidikan SD ke bawah. Itulah sebabnya diperlukan upaya yang berkesinambungan guna mendongkrak pendidikan penduduk agar di masa yang akan datang dapat tersedia tenaga terdidik dalam jumlah yang cukup. Dengan kualifikasi pendidikan yang cukup, bukan saja diharapkan terjadi pergeseran ke sektor pekerjaan yang lebih menjanjikan, tetapi juga sektor pertanian dapat mengalami peningkatan produktivitas.

### \*\*Tahukah Anda?

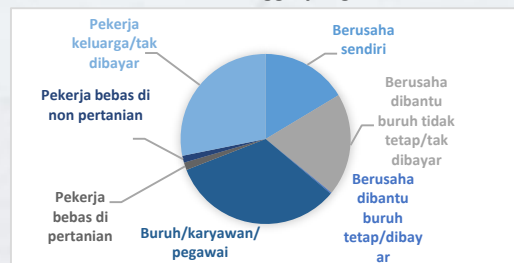
Pada Tahun 2018, sebesar 65,88 persen penduduk Halmahera Tengah yang berusia 15 tahun keatas bekerja sebagai buruh/karyawan/pegawai

**Gambar 6. Penduduk yang Bekerja Menurut Lapangan Usaha (persen), 2018**



Sumber: Sakernas Agustus, 2018

**Gambar 7. Proporsi Penduduk Berumur 15 Tahun ke Atas Menurut Jenis Kegiatan Utama Selama Seminggu yang Lalu 2018**



Sumber: Sakernas Agustus, 2018

# PENDIDIKAN

## Secara Rata-Rata Penduduk Halmahera Tengah Menyelesaikan Pendidikan Hingga Kelas 2 SMP

Angka Harapan Lama Sekolah (HLS) merupakan indikator yang digunakan untuk menilai lamanya lama sekolah yang diharapkan akan dirasakan oleh anak pada umur tertentu di masa mendatang. HLS Halmahera Tengah 2018 sebesar 12,93 tahun, diharapkan anak-anak Kabupaten Halmahera Tengah dapat melanjutkan sekolah sampai tahun pertama di tingkat perguruan tinggi.



Meskipun masih dikategorikan

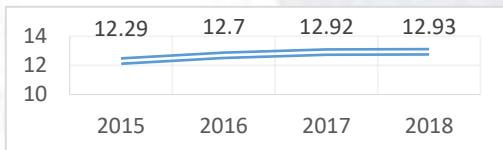
rendah, angka rata-rata lama sekolah penduduk Halmahera Tengah terus mengalami kenaikan. Tahun 2018 rata-rata lama sekolah mencapai 8,65 tahun yang berarti setiap penduduk Halmahera Tengah mengenyam pendidikan selama sekitar 8 tahun atau sampai dengan kelas 2 SMP. Peningkatan jumlah murid disemua jenjang pendidikan selama 5 tahun terakhir mendorong rata-rata lama sekolah Halmahera Tengah untuk terus mengalami peningkatan.

Angka Partisipasi Sekolah (APS) menunjukkan kemampuan lembaga pendidikan formal (sekolah) dalam menyerap warga belajar, terutama anak usia sekolah. APS Halmahera Tengah pada tahun 2018 menunjukkan bahwa 97,89 persen penduduk usia 7-12 tahun aktif mengikuti pendidikan di sekolah. Pada kelompok umur 13-15 tahun, 98,41 persen aktif bersekolah. Sedangkan pada kelompok umur 16-18 tahun, sebesar 71,93 persen aktif bersekolah.

**\*\*Tahukah Anda?**

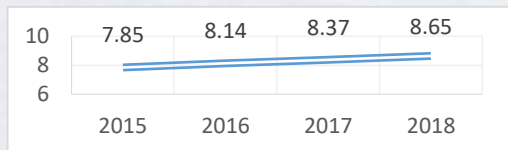
**Kelompok umur 13-15 tahun lebih banyak yang aktif mengikuti pendidikan di sekolah dibandingkan dengan kelompok umur lainnya**

**Gambar 8. Harapan Lama Sekolah di Kabupaten Halmahera Tengah, 2015-2018**



Sumber: Susenas 2015-2018

**Gambar 9. Rata-rata Lama Sekolah di Kabupaten Halmahera Tengah, 2015-2018**



Sumber: Susenas 2015-2018

## KESEHATAN

### Sebagian Besar Penduduk Halmahera Tengah Sudah Menggunakan Jaminan Kesehatan



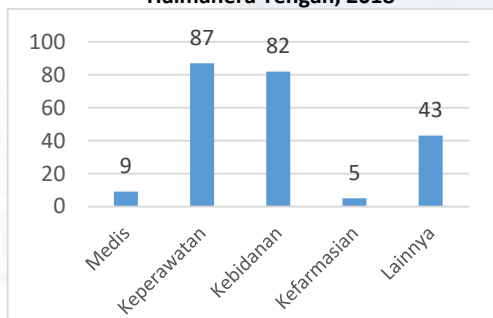
Pada tahun 2018, Angka Harapan Hidup Halmahera Tengah sebesar 63,16. Dari tahun 2012-2018 AHH Halmahera Tengah selalu meningkat nilainya, hal ini mengindikasikan peningkatan kualitas kesehatan penduduk Halmahera Tengah. Namun berdasarkan data Susenas 2018, angka kesakitan penduduk mengalami peningkatan dari yang sebelumnya mencapai 11,49 persen pada tahun 2017, naik menjadi 14,09 persen pada tahun 2018. Ini berarti penduduk yang mengalami keluhan kesehatan dan menyebabkan aktivitasnya terganggu mencapai 14,09 persen pada 2018. Jika dilihat menurut jenis kelaminnya, pada tahun 2017 angka kesakitan laki-laki tidak jauh berbeda dengan angka kesakitan perempuan yaitu secara berurutan 11,94 persen dan 12,78 persen untuk perempuan. Pada tahun 2018, angka kesakitan laki-laki sebesar 11,01 persen, sedangkan angka kesakitan perempuan sebesar 15,47 persen. Selama tahun 2017 hingga 2018, angka kesakitan laki-laki mengalami penurunan, sedangkan angka kesakitan perempuan mengalami peningkatan.

Dari segi jaminan kesehatan, sebagian besar penduduk Halmahera Tengah sudah menggunakan jaminan kesehatan untuk berobat jalan. Pengguna jaminan kesehatan untuk berobat jalan berjenis kelamin laki laki (61,39 persen) lebih sedikit daripada pengguna jaminan kesehatan untuk berobat jalan berjenis kelamin perempuan yaitu sebesar 66,06 persen.

#### \*\*Tahukah Anda?

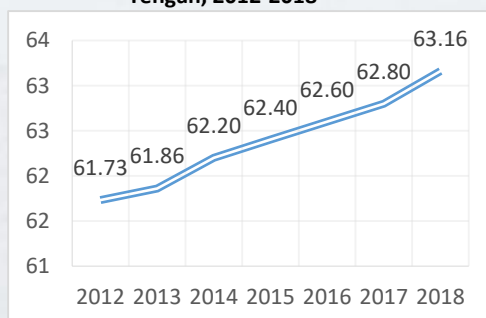
Penyakit flu biasa merupakan kasus yang paling banyak ditangani di fasilitas kesehatan yang ada di Halmahera Tengah pada tahun 2018

**Gambar 10. Jumlah Tenaga Kesehatan di Halmahera Tengah, 2018**



Sumber: Dinas Kesehatan, 2018

**Gambar 11. Angka Harapan Hidup di Halmahera Tengah, 2012-2018**



Sumber: Proyeksi Sensus Penduduk 2010

# PERUMAHAN

2,31 Persen Rumah Tangga Memiliki Tanah sebagai Jenis lantai terluas

**\*\*Tahukah Anda?**

Pada tahun 2018 terdapat 85,70 persen rumah tangga di Halmahera Tengah menggunakan listrik PLN sebagai sumber penerangan utama

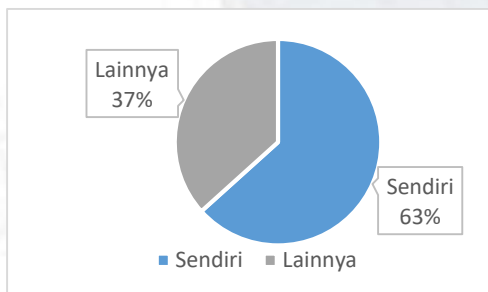
Tersedianya fasilitas buang air besar merupakan salah satu kriteria rumah sehat. Kesadaran masyarakat terkait sanitasi perumahan semakin meningkat ditunjukkan oleh semakin banyaknya rumah tangga yang menggunakan fasilitas buang air besar, meskipun sebagian masih ada yang menggunakan fasilitas buang air besar umum. Pada tahun 2018, tercatat 63,32 persen rumah tangga sudah menggunakan fasilitas buang air besar milik sendiri.



Berdasarkan data Susenas 2018, karakteristik kualitas perumahan di Halmahera Tengah menunjukkan bahwa 97,70 persen lantai perumahan bukan tanah atau 2,31 persen perumahan masih berlantai tanah atau bambu. Rumah tangga dengan jenis lantai tanah menunjukkan tingkat kesejahteraan yang kurang baik dibanding rumah tangga yang berlantai bukan tanah. Lantai tanah juga dapat berpengaruh pada kondisi kesehatan rumah tangga karena lantai tanah menjadi media yang mudah bagi penularan penyakit tertentu seperti diare, cacangan, dan penyakit kulit.

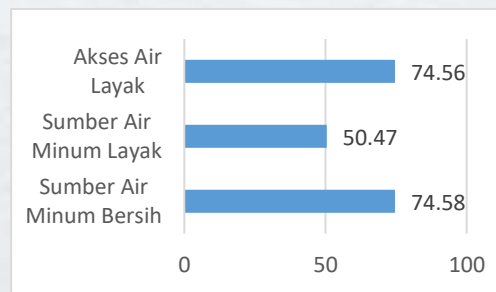
Hasil Susenas 2018 juga menunjukkan bahwa sebagian besar rumah tangga di Kabupaten Halmahera Tengah sudah memiliki akses air layak dan sumber air minum yang bersih.

**Gambar 12. Persentase Rumah Tangga Menurut Penggunaan Fasilitas Tempat Buang Air Besar, 2018**



Sumber: Susenas, 2018

**Gambar 13. Persentase Rumah Tangga yang Menggunakan Sumber Air Minum Bersih, Sumber Air Minum Layak, dan Akses Air Layak, 2018**



Sumber: Susenas, 2018



# PEMBANGUNAN MANUSIA

## IPM Halmahera Tengah Menempati Urutan Kelima Se-Maluku Utara



Indeks Pembangunan Manusia (IPM) merupakan indeks komposit dari komponen kesehatan, pendidikan, dan kesejahteraan yang digunakan untuk mengukur capaian pembangunan di suatu daerah. IPM Halmahera Tengah menunjukkan tren positif dibandingkan tahun sebelumnya. Tahun 2018, IPM Halmahera Tengah meningkat menjadi 64,66 dari nilai tahun sebelumnya yang sebesar 63,89. Peningkatan yang terjadi disebabkan karena meningkatnya komponen pembentuk IPM Halmahera Tengah.

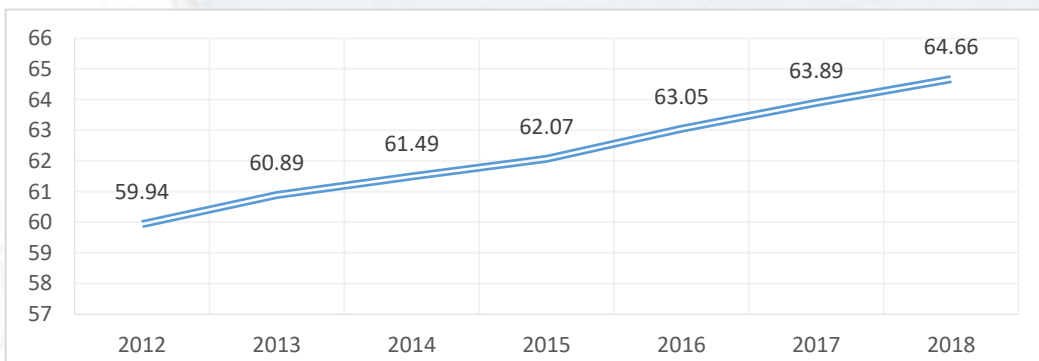
Angka Harapan Hidup (AHH) naik dari 62,80 tahun menjadi tahun 63,16 tahun, Harapan Lama Sekolah (HLS) meningkat dari 12,92 tahun menjadi 12,93 tahun, sementara angka Rata-rata lama sekolah meningkat dari 8,37 tahun menjadi 8,65 tahun. Berdasarkan kriteria UNDP, Halmahera Tengah termasuk daerah dengan kategori IPM sedang/menengah karena nilai IPM berada di kisaran 50 - 79,99.

Jika dibandingkan dengan Kabupaten/Kota lain di Maluku Utara, capaian Halmahera Tengah berada di urutan kelima.

### \*\*Tahukah Anda?

Indeks Pembangunan Manusia di Halmahera Tengah selalu mengalami peningkatan setiap tahunnya

Gambar 14. Indeks Pembangunan Manusia (IPM) Halmahera Tengah, 2012-2018



Sumber: Indeks Pembangunan Manusia Kabupaten Halmahera Tengah 2018

## PERTANIAN

### Kelapa dan Pala, Dua Komoditas Perkebunan Andalan Halmahera Tengah

Sektor pertanian mencakup subsektor tanaman bahan makanan, perkebunan, peternakan, kehutanan dan perikanan. Subsektor tanaman bahan makanan merupakan yang paling dominan dibudidayakan masyarakat di Halmahera Tengah. Subsektor bahan makanan mencakup tanaman padi, palawija dan hortikultura. Untuk tanaman padi dan palawija, luas panennya tercatat mengalami peningkatan dibanding tahun sebelumnya. Luas panen tanaman jagung merupakan yang terbesar dengan luas mencapai 3.521 Ha, dengan rata-rata produksi sebesar 1,2 ton/Ha di tahun 2018.

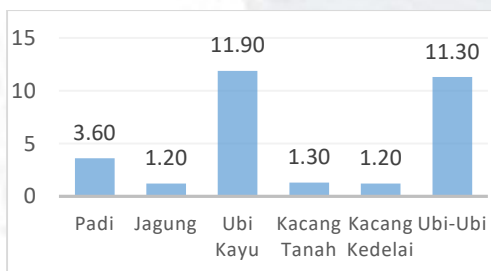


Pada subsektor perkebunan, kelapa masih mendominasi sebagai tanaman yang paling banyak dibudidayakan dan diproduksi dibanding jenis tanaman lain. Pada tahun 2018 luas perkebunan kelapa di Halmahera Tengah mencapai 10.321 Ha dengan produksi mencapai 13.369,7 ton. Tanaman pertanian unggulan lainnya yang menjadi ciri khas Halmahera Tengah adalah pala. Luas tanam pala pada tahun 2018 tercatat sebesar 13.312 Ha dengan jumlah produksi mencapai 1.821,3 ton.

**\*\*Tahukah Anda?**

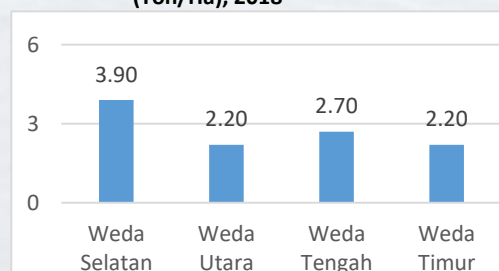
Weda Tengah merupakan kecamatan yang memiliki wilayah hutan dan perairan terluas di Halmahera Tengah dengan luas 47.388,97 hektar.

**Gambar 15. Produktivitas Padi dan Palawijaya Halmahera Tengah (Ton/Ha), 2018**



Sumber: Dinas Pertanian dan Perkebunan

**Gambar 16. Produktivitas Padi di Kecamatan Penghasil Padi di Halmahera Tengah (Ton/Ha), 2018**



Sumber: Dinas Pertanian dan Perkebunan

## PERTAMBANGAN

### Sektor Pertambangan dan Penggalian Berkontribusi 17,96 Persen Terhadap PDRB Halmahera Tengah



Sektor pertambangan merupakan salah satu sektor yang berkontribusi besar terhadap pembentukan PDRB Halmahera Tengah. Sebesar 17,96 persen dari PDRB (ADHB) Halmahera Tengah tahun 2018 berasal dari sektor pertambangan dan penggalian. Bijih nikel merupakan komoditas tambang utama Halmahera Tengah. Kawasan Weda Tengah, Weda Utara, dan Pulau Gebe merupakan sentra

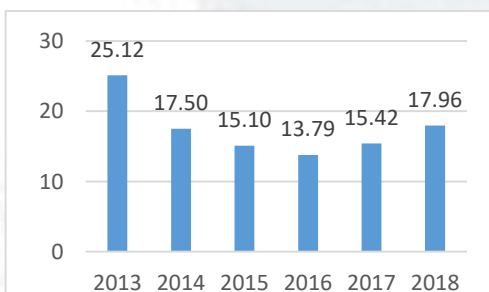
utama penghasil komoditas tersebut. Berbagai perusahaan baik yang berasal dari dalam maupun luar negeri beroperasi di ketiga kawasan tersebut.

Selain kegiatan tambang, pesatnya pembangunan infrastruktur di Halmahera Tengah yang meliputi pembangunan gedung-gedung pemerintahan, pembangunan dan perbaikan infrastruktur perhubungan seperti jalan dan dermaga/pelabuhan, serta pembangunan permukiman penduduk membuat permintaan akan barang galian pasir dan batu meningkat.

#### \*\*Tahukah Anda?

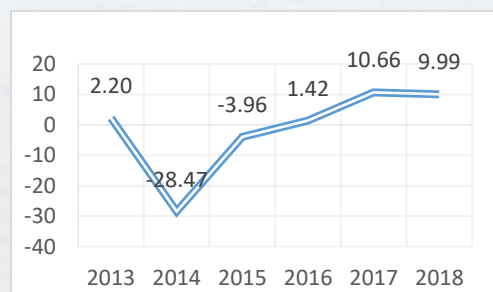
Sektor Pertambangan dan Penggalian berada di urutan kedua yang berkontribusi besar terhadap PDRB Halmahera Tengah

**Gambar 17. Kontribusi Pertambangan terhadap PDRB di Halmahera Tengah (persen), 2013-2018**



Sumber: PDRB Menurut Lapangan Usaha Kabupaten Halmahera Tengah 2018

**Gambar 18. Laju Pertumbuhan PDRB Sektor Pertambangan di Kabupaten Halmahera Tengah, 2013-2018**



Sumber: PDRB Menurut Lapangan Usaha Kabupaten Halmahera Tengah 2018

# KONSTRUKSI

## Sektor Konstruksi di Kabupaten Halmahera Tengah Mengalami Pertumbuhan

Laju pertumbuhan PDRB Kabupaten Halmahera Tengah Sektor Konstruksi (Atas Dasar Harga Konstan) 2014-2018 peningkatan. Pada tahun 2018 laju pertumbuhan sektor konstruksi dalam PDRB (ADHK) Halmahera Tengah sebesar 8,00 persen, terjadi peningkatan dibandingkan dengan tahun sebelumnya yang bernilai 7,28 persen.



Indikator lain yang digunakan untuk menggambarkan kegiatan konstruksi di suatu daerah adalah Indeks Kemahalan Konstruksi (IKK). IKK adalah indeks spasial yang menggambarkan perbandingan harga barang-barang konstruksi untuk wilayah yang berbeda dalam kurun waktu tertentu. IKK Halmahera Tengah pada tahun 2018 sebesar 121,44, artinya harga barang konstruksi di Halmahera Tengah sekitar 16,44 persen lebih tinggi dibanding kota Semarang (kota acuan nasional dengan IKK 103,86). Dengan demikian, jika di kota Semarang dibutuhkan material konstruksi senilai Rp.100 juta untuk mendirikan suatu bangunan, maka untuk mendirikan bangunan yang sama di Halmahera Tengah dibutuhkan biaya kurang lebih Rp.116,44 juta.

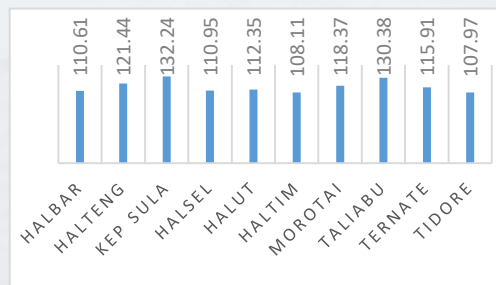
**\*\*Tahukah Anda?**  
**Kontribusi PDRB sektor konstruksi terhadap perekonomian Kabupaten Halmahera Tengah pada Tahun 2018 sebesar 7,88 persen**

**Gambar 19. Laju Pertumbuhan PDRB Sektor Konstruksi di Kabupaten Halmahera Tengah, 2013-2018**



Sumber: PDRB Menurut Lapangan Usaha Kabupaten Halmahera Tengah 2018

**Gambar 20. IKK Menurut Kabupaten/Kota di Provinsi Maluku Utara, 2018**



Sumber: Survei IKK 2018

# HOTEL DAN PARIWISATA

## Panorama Laut, Aset Wisata Utama Halmahera Tengah

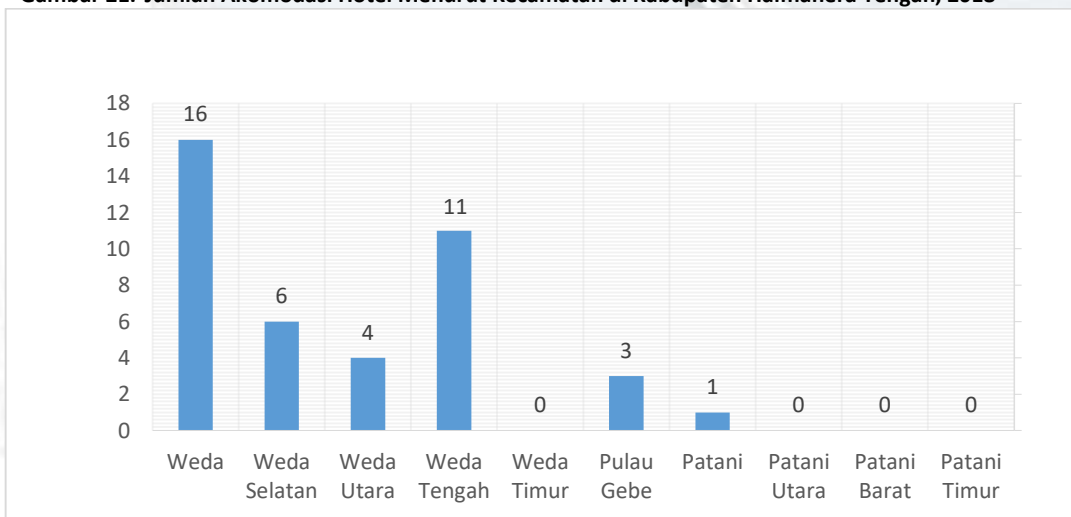


Kondisi geografis Kabupaten Halmahera Tengah yang terletak di kawasan pesisir pantai yang masih alami dengan kondisi dataran yang berbukit merupakan aset pariwisata yang potensial. Keberadaan objek wisata juga tersebar secara merata di setiap wilayah Halmahera Tengah. Objek wisata yang paling terkenal di Halmahera Tengah adalah Weda Resort yang berada di kawasan Weda Tengah. Pada tahun 2018,

jumlah wisatawan baik domestik maupun mancanegara terus mengalami kenaikan menjadi 3,778 wisatawan, dibandingkan pada tahun 2017 yang hanya mencapai 2,254 wisatawan. Objek wisata di Halmahera Tengah lebih banyak dikunjungi oleh wisatawan mancanegara dibandingkan dengan wisatawan domestik, yaitu sebesar 54,71%.

Ketersediaan jasa akomodasi (hotel) yang memadai berperan penting dalam menunjang sektor pariwisata. Sebagai daerah yang baru berkembang, hingga tahun 2018 total terdapat 41 jasa akomodasi (hotel/penginapan) di Halmahera Tengah dengan total jumlah kamar sebanyak 176. Jasa akomodasi hotel/penginapan dan restoran/rumah makan paling banyak terletak di kecamatan Weda, yaitu sebanyak 16 hotel/penginapan dan 33 restoran/rumah makan.

**Gambar 21. Jumlah Akomodasi Hotel Menurut Kecamatan di Kabupaten Halmahera Tengah, 2018**




Sumber: Dinas Pariwisata Kabupaten Halmahera Tengah

## TRANSPORTASI DAN KOMUNIKASI

54,59 persen dari total panjang jalan di Kabupaten Halmahera Tengah sudah dalam kondisi baik

Pada tahun 2018, panjang jalan di Kabupaten Halmahera Tengah mencapai 407 km. Panjang jalan yang diaspal mencapai 182,47 km atau sekitar 44,84 persen dari total panjang jalan. Adapun panjang jalan yang permukaannya masih berupa kerikil yaitu sekitar 156,75 km atau 38,51 persen, sedangkan sisanya sebesar 16,65 persen atau sepanjang 67,75 km permukaan jalan di Kabupaten Halmahera Tengah masih berupa tanah. Dari total panjang jalan secara keseluruhan, lebih dari setengahnya sudah dalam kondisi baik (54,69 persen).

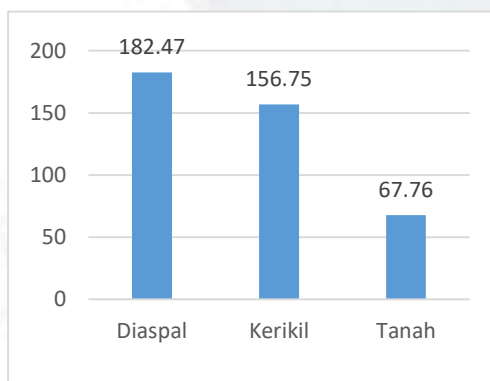


Selain lalu lintas darat, jalur laut juga termasuk transportasi utama di Halmahera Tengah. Dari tiga pelabuhan utama yang ada, yaitu Pelabuhan Weda, Pelabuhan Patani dan Pelabuhan Pulau Gebe tercatat ada sebanyak 367, 382 dan 762 kunjungan kapal selama tahun 2018. Selain itu, jumlah penumpang yang naik dari pelabuhan Weda sebanyak 14,276 orang, 11,244 orang penumpang dari pelabuhan Patani, dan penumpang yang naik dari Pelabuhan Gebe sebanyak 6,068 orang penumpang.

**\*\*Tahukah Anda?**

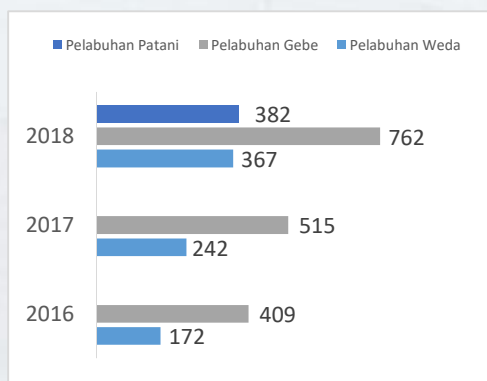
Rata-rata jumlah penerbangan di Bandara Gebe adalah 24 penerbangan per-bulan

**Gambar 22. Panjang Jalan Menurut Jenis Permukaan Jalan di Halmahera Tengah (km), 2018**



Sumber: Dinas Pekerjaan Umum

**Gambar 23. Jumlah Kunjungan Kapal di Pelabuhan Weda, Patani, dan Gebe, 2016-2018**



Sumber: Kantor Pelabuhan Weda, Patani, dan Gebe

## PERBANKAN DAN INVESTASI

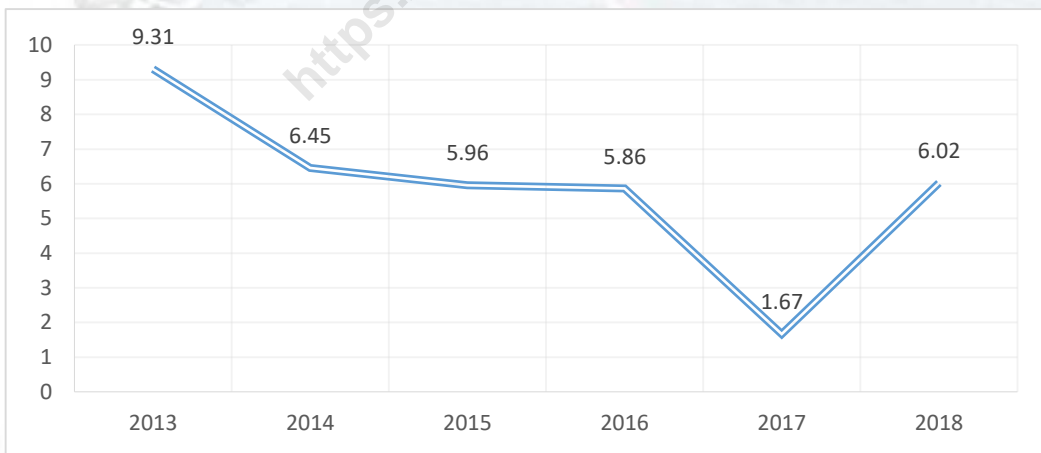
Sebanyak 4 perusahaan perbankan terdapat di Halmahera Tengah



Sektor keuangan memang bukanlah yang dominan dalam perekonomian Halmahera Tengah. Kontribusinya terhadap pembentukan PDRB (ADHK) dari tahun ke tahun memang tidak terlalu besar, hanya berkisar 2 persen. Namun peran perbankan tetap tidak dapat disepelekan, mengingat bank turut berperan memberi bantuan kredit usaha khususnya bagi usaha mikro.

Berdasarkan data PDRB tahun 2018, pertumbuhan ekonomi untuk sektor Jasa Keuangan dan Asuransi di Kabupaten Halmahera Tengah mengalami kenaikan yang cukup signifikan dari 1,67 persen pada tahun 2017 menjadi 6,02 persen di tahun 2018.

**Gambar 24. Laju Pertumbuhan PDRB Sektor Jasa Keuangan dan Asuransi di Kabupaten Halmahera Tengah, 2013-2018**



Sumber: PDRB Menurut Lapangan Usaha Kabupaten Halmahera Tengah 2018

# HARGA-HARGA DAN PENGELUARAN PENDUDUK

Laju inflasi kelompok sandang di Kabupaten Halmahera Tengah mencapai 5,61 persen

Indeks Harga Konsumen (IHK) di tahun 2018 secara umum mencapai 42,03 persen lebih tinggi dibandingkan dengan harga tahun dasar (2012=100). Menurut kelompok pengeluaran, inflasi tertinggi terjadi pada kelompok sandang yang mencapai 8,78 persen, sedangkan yang terendah ada pada kelompok Transportasi, Komunikasi dan dan Jasa Keuangan (-2,79 persen).

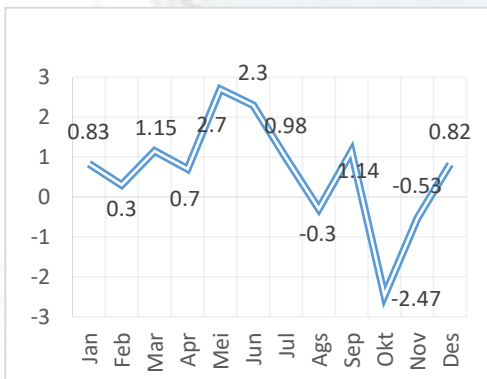


Hasil Susenas 2018 menunjukkan pengeluaran per kapita sebulan penduduk Halmahera Tengah sebesar 544,74 juta rupiah untuk kelompok kebutuhan makanan, dan 491,22 juta rupiah untuk kelompok kebutuhan non-makanan.

**\*\*Tahukah Anda?**

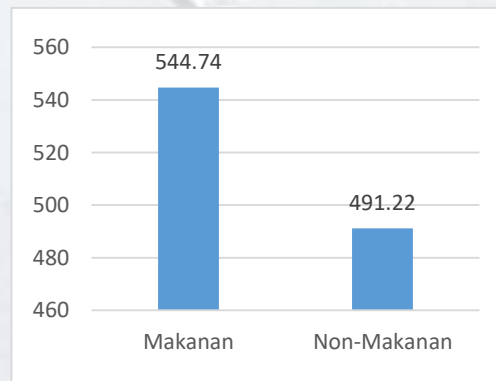
Transportasi, Komunikasi dan Jasa Keuangan merupakan satu-satunya kelompok pengeluaran yang mengalami deflasi pada tahun 2018

**Gambar 25. Laju Inflasi Menurut Bulan di Kabupaten Halmahera Tengah (persen), 2018**



Sumber: Survei Harga Perdesaan, 2018

**Gambar 26. Pengeluaran Rata-rata Perkapita Sebulan Kabupaten Halmahera Tengah (juta rupiah), 2018**



Sumber: Susenas Maret, 2018



## PERDAGANGAN

Pertumbuhan ekonomi sektor perdagangan di Halmahera Tengah mengalami kenaikan

**\*\*Tahukah Anda?**

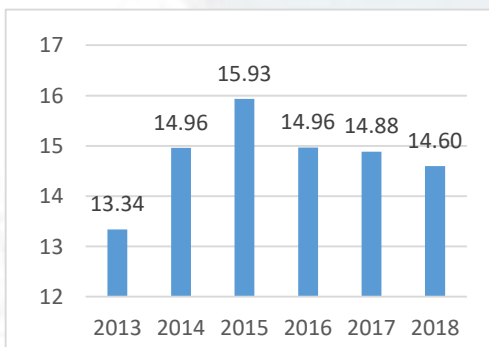
Kenaikan pertumbuhan ekonomi di sektor perdagangan mencapai 5,44 persen

Perdagangan merupakan salah satu sektor penting dalam perekonomian Halmahera Tengah. Kontribusinya terhadap PDRB Halmahera Tengah terus mengalami penurunan sejak tahun 2016. Pada tahun 2018, sektor perdagangan memberi kontribusi sebesar 14,60 persen terhadap PDRB (ADHB) Halmahera Tengah, sehingga sektor perdagangan menempati urutan keempat sebagai penggerak ekonomi Halmahera Tengah setelah pertanian, pertambangan dan pemerintahan.



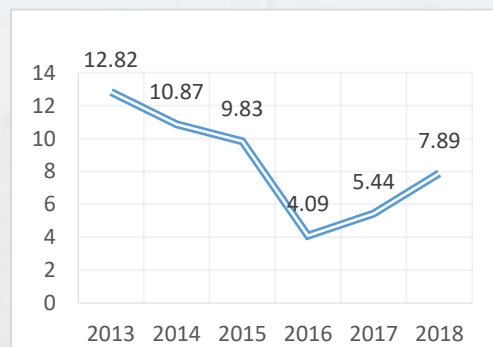
Walaupun kontribusi sektor perdagangan terhadap PDRB Halmahera Tengah mengalami penurunan, pertumbuhan ekonomi untuk sektor ini mengalami peningkatan sebesar 2,45 persen sehingga menjadi 7,89 persen pada tahun 2018. Akses jalan darat menuju Weda yang semakin baik juga mendukung kelancaran kegiatan perdagangan. Ketersediaan sarana pendukung sektor perdagangan seperti pasar tradisional di Ibukota kabupaten Halmahera Tengah dan berbagai macam ruko juga sudah cukup memadai untuk melayani kebutuhan masyarakat.

**Gambar 227.** Kontribusi Perdagangan terhadap PDRB di Kabupaten Halmahera Tengah (persen), 2013-2018



Sumber: PDRB Menurut Lapangan Usaha Kabupaten Halmahera Tengah 2018

**Gambar 238.** Laju Pertumbuhan PDRB Sektor Perdagangan di Kabupaten Halmahera Tengah (persen), 2013-2018



Sumber: PDRB Menurut Lapangan Usaha Kabupaten Halmahera Tengah 2018

## PENDAPATAN REGIONAL

Laju pertumbuhan ekonomi Halmahera Tengah 2018 sebesar 6,28 persen

Struktur ekonomi suatu daerah sangat ditentukan oleh besarnya peran masing-masing sektor ekonomi dalam memproduksi barang dan jasa. Struktur yang terbentuk dari nilai tambah yang dihasilkan oleh tiap sektor menggambarkan ketergantungan suatu daerah terhadap kemampuan produksi sektor tersebut.



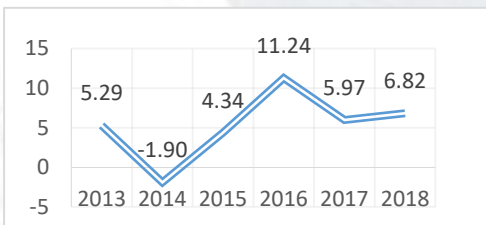
Secara umum ada lima sektor yang cukup dominan dalam pembentukan total PDRB Atas Dasar Harga Berlaku Kabupaten Halmahera Tengah tahun 2018 yaitu sektor pertanian (22,62 persen), pertambangan (17,96 persen), administrasi pemerintahan (17,26 persen), perdagangan (14,60 persen) dan industri pengolahan (10,24 persen). Sumbangan sektor lain selain lima sektor di atas masing-masing berada dibawah 10 persen.

Pada tahun 2018 sektor industri pengolahan patut mendapat perhatian lebih karena pertumbuhannya yang mengesankan. Sektor industri pengolahan mengalami kenaikan menjadi 13,03 persen yang menjadikan sektor ini menempati peringkat pertama di Halmahera Tengah.

**\*\*Tahukah Anda?**

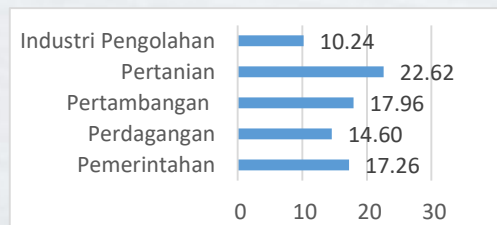
**Laju Pertumbuhan PDRB Atas Dasar Harga Konstan Kabupaten Halmahera Tengah tahun 2018 tertinggi pada Industri Pengolahan, mencapai 2 digit yaitu 13,03 persen**

**Gambar 249. Laju Pertumbuhan PDRB di Kabupaten Halmahera Tengah, 2013-2018**



Sumber: PDRB Menurut Lapangan Usaha Kabupaten Halmahera Tengah 2018

**Gambar 30. Distribusi Lima Sektor Terbesar PDRB di Kabupaten Halmahera Tengah, 2018**



Sumber: PDRB Menurut Lapangan Usaha Kabupaten Halmahera Tengah 2018

## PERBANDINGAN REGIONAL

Laju pertumbuhan ekonomi Halmahera Tengah menempati peringkat kelima di Maluku Utara



Secara umum, kondisi sosial ekonomi Halmahera Tengah mengalami peningkatan, namun jika dibandingkan dengan beberapa kabupaten/Kota lain di Maluku Utara memang tidak terlalu menonjol. Pada Tahun 2018 Laju pertumbuhan ekonomi Halmahera Tengah 6,82 persen. Tingkat kemiskinan Halmahera Tengah memang masih cukup tinggi di Maluku Utara,

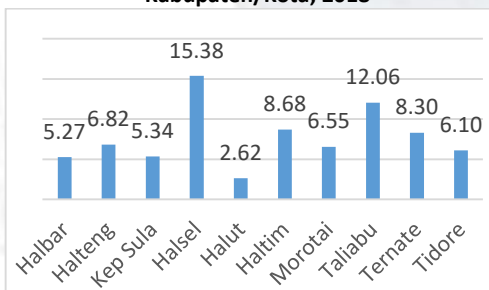
namun dalam hal pengurangan tingkat kemiskinan tren yang ditunjukkan sangat baik. Dalam kurun lima tahun terakhir, persentase penduduk miskin di Halmahera Tengah berkurang dari 16,88 persen menjadi 13,94 persen.

Pada tahun 2018 Indeks Pembangunan Manusia (64,66) Halmahera Tengah berada pada posisi kelima. Pembangunan fasilitas kesehatan dibarengi penambahan tenaga kesehatan memberikan jaminan lebih baik bagi kesehatan penduduk, membuat kondisi kesehatan yang digambarkan lewat Angka Harapan Hidup (AHH) mengalami peningkatan. AHH Halmahera Tengah di tahun 2018, bernilai 63,16 tahun yang sebelumnya di tahun 2017 bernilai 62,80 tahun.

### \*\*Tahukah Anda?

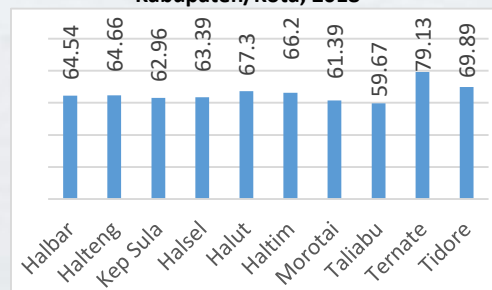
Variabel pembentuk IPM berupa angka harapan hidup, harapan lama sekolah, rata-rata lama sekolah dan pengeluaran per kapita di Halmahera Tengah terus mengalami kenaikan

**Gambar 31. Laju Pertumbuhan Ekonomi Kabupaten/Kota, 2018**



Sumber: Kabupaten Halmahera Tengah Dalam Angka 2018

**Gambar 32. Indeks Pembangunan Manusia (IPM) Kabupaten/Kota, 2018**



Sumber: Indeks Pembangunan Manusia Kabupaten Halmahera Tengah 2018

An aerial photograph of a coastal area. In the foreground, there is a body of water with a small boat. A concrete pier or breakwater extends from the left side into the water. In the background, there are several buildings, including a large white building with a red roof and a smaller building with a brown roof. The word "LAMPIRAN" is written in large blue letters across the center of the image. A watermark URL is visible diagonally across the image.

# LAMPIRAN

<https://haltengkab.go.id>



<https://haltengkab.bps.go.id>

**Tabel 1. Luas Wilayah dan Persentase Kabupaten di Provinsi Maluku Utara (persen), 2017**

Bulan	Luas (km <sup>2</sup> )	Persentase (%)
(1)	(2)	(3)
1. Halmahera Barat	1 704,20	5,33
2. Halmahera Tengah	2 653,76	8,33
3. Kepulauan Sula	3 304,32	10,33
4. Halmahera Selatan	8 148,90	25,48
5. Halmahera Utara	3 896,90	12,18
6. Halmahera Timur	6 571,37	20,55
7. Pulau Morotai	2 476,00	7,74
8. Pulau Taliabu	1 469,96	4,60
9. Ternate	111,39	0,35
10. Tidore Kepulauan	1 645,73	5,14

Sumber: Permendagri Nomor 137 Tahun 2017

**Tabel 2. Jumlah Anggota Dewan Perwakilan Rakyat Daerah Menurut Partai Politik dan Jenis Kelamin di Kabupaten Halmahera Tengah, 2018**

Partai Politik	Jenis Kelamin		
	Laki-Laki	Perempuan	Jumlah
(1)	(2)	(3)	(4)
1. Partai PDI Perjuangan	9	1	10
2. Partai Golongan Karya (Golkar)	3	-	3
3. Partai Bulan Bintang (PBB)	2	-	2
4. Partai Gerindra	2	-	2
5. Partai Hanura	2	-	2
6. Partai Nasdem	1	-	1
<b>Halmahera Tengah</b>	<b>19</b>	<b>1</b>	<b>20</b>

Sumber: Sekretariat DPRD Kabupaten Halmahera Tengah

**Tabel 3. Jumlah Pegawai Negeri Sipil Menurut Dinas/Instansi Pemerintah dan Jenis Kelamin di Kabupaten Halmahera Tengah, 2018**

Dinas/Instansi Pemerintahan	Jenis Kelamin		
	Laki-Laki	Perempuan	Jumlah
(1)	(2)	(3)	(4)
1. Sekretariat	100	43	143
2. Dinas	332	201	533
3. Badan	127	126	253
4. Kecamatan	123	73	196
5. Puskesmas	67	192	259
6. UPTD	38	34	72
7. Guru	275	582	857
<b>Jumlah</b>	<b>1 062</b>	<b>1 251</b>	<b>2 313</b>

Sumber: Badan Kepegawaian dan Pengembangan SDM Kabupaten Halmahera Tengah

**Tabel 4. Jumlah Pegawai Negeri Sipil Menurut Pendidikan Tertinggi yang Ditamatkan dan Jenis Kelamin di Kabupaten Halmahera Tengah, 2018**

Pendidikan Terakhir	Jenis Kelamin		
	Laki-Laki	Perempuan	Jumlah
(1)	(2)	(3)	(4)
Sampai dengan SD	2	1	3
SLTP/Sederajat	21	6	27
SMA/Sederajat	305	171	476
Diploma I,II,III/Sarjana Muda	162	482	644
Sarjana Strata 1 (S1)	523	578	1 101
Sarjana Strata 2 (S2)	49	13	62
<b>Jumlah/Total</b>	<b>1 062</b>	<b>1 251</b>	<b>2 313</b>

Sumber: Badan Kepegawaian dan Pengembangan SDM Kabupaten Halmahera Tengah

**Tabel 5. Jumlah Penduduk Menurut Kelompok Umur dan Jenis Kelamin di Kabupaten Halmahera Tengah, 2018**

Kelompok Umur	Jenis Kelamin		Jumlah
	Laki-Laki	Perempuan	
(1)	(2)	(3)	(4)
0-4	3 794	3 622	7 416
5-9	3 427	3 371	6 798
10-14	3 098	2 867	5 965
15-19	2 493	2 391	4 884
20-24	2 007	1 877	3 884
25-29	2 251	2 314	4 565
30-34	2 251	2 365	4 616
35-39	1 937	1 853	3 790
40-44	1 660	1 629	3 289
45-49	1 436	1 192	2 628
50-54	1 123	964	2 087
55-59	874	757	1 631
60-64	618	514	1 132
65-69	351	357	708
70-74	198	201	399
75+	202	196	398
<b>Jumlah/Total</b>	<b>27 720</b>	<b>26 470</b>	<b>54 190</b>

Sumber: Proyeksi Penduduk Indonesia 2010-2035



**Tabel 6. Jumlah Penduduk dan Laju Pertumbuhan Penduduk Menurut Kecamatan di Kabupaten Halmahera Tengah 2010, 2017, dan 2018**

Kecamatan	Jumlah Penduduk			Laju Pertumbuhan Penduduk per Tahun (%)	
	2010	2017	2018	2010-2018	2016-2018
	(1)	(2)	(3)	(4)	(5)
1. Weda	6 677	9 397	...	...	...
2. Weda Selatan	4 850	6 315	...	...	...
3. Weda Utara	6 200	6 885	...	...	...
4. Weda Tengah	3 942	4 395	...	...	...
5. Weda Timur	NA	NA	...	...	...
6. Pulau Gebe	4 643	5 198	...	...	...
7. Patani	3 920	5 094	...	...	...
8. Patani Utara	8 949	11 264	...	...	...
9. Patani Barat	3 634	4 265	...	...	...
10. Patani Timur	NA	NA	...	...	...
<b>Halmahera Tengah</b>	<b>42 815</b>	<b>52 813</b>	<b>54 190</b>	<b>2,99</b>	<b>2,60</b>

Sumber: Proyeksi Penduduk Indonesia 2010–2035

**Tabel 7. Jumlah Penduduk dan Rasio Jenis Kelamin Menurut Kecamatan di Kabupaten Halmahera Tengah, 2018**

Kecamatan	Jenis Kelamin			Rasio Jenis Kelamin
	Laki-Laki	Perempuan	Jumlah	
(1)	(2)	(3)	(4)	(5)
1. Weda	6 544	5 922	12 466	110,50
2. Weda Selatan	3 608	3 332	6 940	108,28
3. Weda Utara	2 906	2 697	5 603	107,75
4. Weda Tengah	2 927	2 566	5 493	114,07
5. Weda Timur	1 416	1 262	2 678	112,20
6. Pulau Gebe	3 012	3 026	6 038	99,54
7. Patani	2 535	2 527	5 062	100,32
8. Patani Utara	3 837	3 641	7 478	105,38
9. Patani Barat	2 493	2 378	4 871	104,84
10. Patani Timur	2 144	2 003	4 147	107,04
<b>Halmahera Tengah</b>	<b>31 422</b>	<b>29 354</b>	<b>60 776</b>	<b>107,05</b>

Sumber: Dinas Kependudukan dan Pencatatan Sipil Kabupaten Halmahera Tengah

**Tabel 8. Jumlah Penduduk berumur 15 Tahun ke Atas Menurut Jenis Kegiatan Utama Selama Seminggu yang lalu dan Jenis Kelamin di Halmahera Tengah 2018**

Kegiatan Utama	Jenis Kelamin		
	Laki-laki	Perempuan	Jumlah
(1)	(2)	(3)	(4)
<b>Angkatan Kerja</b>			
Bekerja	14 729	7 107	<b>21 836</b>
Pengangguran Terbuka	928	122	<b>1 050</b>
<b>Bukan Angkatan Kerja</b>			
Sekolah	1 245	1 762	<b>3 007</b>
Mengurus Rumah Tangga	653	7 941	<b>8 594</b>
Lainnya	449	149	<b>598</b>
<b>Jumlah</b>	<b>18 004</b>	<b>17 081</b>	<b>35 085</b>
<b>Tingkat Partisipasi Angkatan Kerja</b>	<b>86,96</b>	<b>42,32</b>	<b>65,23</b>
<b>Tingkat Pengangguran</b>	<b>5,93</b>	<b>1,69</b>	<b>4,59</b>

Sumber: Survei Angkatan Kerja Nasional Agustus, 2018

**Tabel 9. Jumlah Penduduk Berumur 15 Tahun ke Atas Menurut Pendidikan Tertinggi yang Ditamatkan dan Jenis Kegiatan Selama Seminggu yang Lalu di Kabupaten Halmahera Tengah, 2018**

Pendidikan Tertinggi yang Ditamatkan	Angkatan Kerja			Bukan Angkatan Kerja
	Bekerja	Pengangguran Terbuka	Jumlah	
(1)	(2)	(3)	(4)	(5)
Sekolah Dasar Kebawah	7 047	381	7 428	...
Sekolah Menengah Pertama	4 251	-	4 251	...
Sekolah Menengah Atas	5 204	548	5 752	...
Sekolah Menengah Atas Kejuruan	885	-	855	...
Diploma I/II/III/Akademi	737	98	835	...
Universitas	3 742	23	3 765	...
<b>Jumlah</b>	<b>21 836</b>	<b>1 050</b>	<b>22 886</b>	<b>...</b>

Sumber: Survei Angkatan Kerja Nasional Agustus, 2018

**Tabel 10. Persentase Penduduk Berumur 15 Tahun ke Atas yang Bekerja Selama Seminggu yang Lalu Menurut Lapangan Pekerjaan Utama dan Jenis Kelamin di Kabupaten Halmahera Tengah, 2018**

Lapangan Pekerjaan Utama	Jenis Kelamin		Jumlah
	Laki-laki	Perempuan	
(1)	(2)	(3)	(4)
Pertanian	49,10	50,17	49,45
Industri	26,93	13,30	22,49
Jasa-Jasa	23,97	36,53	28,06

Sumber: Survei Angkatan Kerja Nasional Agustus, 2018

**Tabel 11. Jumlah Penduduk Berumur 15 Tahun ke Atas yang Bekerja Selama Seminggu yang Lalu Menurut Status Pekerjaan Utama dan Jenis Kelamin di Kabupaten Halmahera Tengah, 2018**

Status Pekerjaan Utama	Jenis Kelamin		
	Laki-laki	Perempuan	Jumlah
(1)	(2)	(3)	(4)
Berusaha sendiri	3 208	782	3 990
Berusaha dibantu buruh tidak tetap/buruh tak dibayar	3 612	1 031	4 643
Berusaha dibantu buruh tetap/buruh dibayar	64	-	64
Buruh/Karyawan/Pegawai	5 294	2 128	7 422
Pekerja bebas di Pertanian	228	95	323
Pekerja bebas di Non Pertanian	387	-	987
Pekerja keluarga	1 936	3 071	5 007
<b>Jumlah</b>	<b>14 729</b>	<b>7 107</b>	<b>21 836</b>

Sumber: Survei Angkatan Kerja Nasional Agustus, 2018

**Tabel 12. Angka Partisipasi Murni (APM) dan Angka Partisipasi Kasar (APK) Menurut Jenjang Pendidikan di Kabupaten Halmahera Tengah, 2018**

Jenjang Pendidikan	APM	APK
(1)	(2)	(3)
SD/MI	97,89	109,39
SMP/MTs	82,97	91,20
SMA/SMK/MA	63,16	77,72

Sumber: Survei Sosial Ekonomi Nasional Kor, Maret 2018

**Tabel 13. Persentase Penduduk Usia 7-24 Tahun Menurut Jenis Kelamin, dan Partisipasi Sekolah di Kabupaten Halmahera Tengah, 2018**

Jenis Kelamin dan Kelompok Umur Sekolah	Partisipasi Sekolah		
	Tidak/Belum Pernah Sekolah	Masih Sekolah	Tidak Sekolah Lagi
(1)	(2)	(3)	(4)
<b>Jenis Kelamin</b>			
<b>Laki-Laki</b>	5,43	33,34	61,24
<b>Perempuan</b>	6,56	31,80	61,65

Sumber: Survei Sosial Ekonomi Nasional Kor, Maret 2018

**Tabel 14. Jumlah Fasilitas Kesehatan Menurut Kecamatan di Kabupaten Halmahera Tengah, 2018**

Kecamatan	Rumah Sakit	Rumah Bersalin	Puskesmas	Pustu	Posyandu
(1)	(2)	(3)	(4)	(5)	(6)
1 Weda	1	-	1	3	9
2 Weda Selatan	-	-	1	6	8
3 Weda Utara	-	-	1	4	7
4 Weda Tengah	-	-	2	6	10
5 Weda Timur	-	-	1	3	5
6 Pulau Gebe	-	-	1	6	8
7 Patani	-	-	1	1	5
8 Patani Utara	-	-	1	3	6
9 Patani Barat	-	-	1	3	5
10 Patani Timur	-	-	1	4	6
<b>Halmahera Tengah</b>	<b>1</b>	<b>-</b>	<b>11</b>	<b>39</b>	<b>69</b>

Lanjutan Tabel 14

	Kecamatan	Klinik/Balai Kesehatan	Polindes	Prakter Dokter	Praktek Bidan
	(1)	(7)	(8)	(9)	(10)
1	Weda	-	-	-	6
2	Weda Selatan	-	-	-	-
3	Weda Utara	-	-	-	-
4	Weda Tengah	-	1	-	-
5	Weda Timur	-	-	-	-
6	Pulau Gebe	-	-	-	-
7	Patani	-	-	-	-
8	Patani Utara	-	-	-	-
9	Patani Barat	-	-	-	-
10	Patani Timur	-	-	-	-
	<b>Halmahera Tengah</b>	-	<b>1</b>	-	<b>6</b>

Sumber: Dinas Kesehatan Kabupaten Halmahera Tengah

**Tabel 15. Jumlah Tenaga Kesehatan Menurut Kecamatan di Kabupaten Halmahera Tengah, 2018**

Kecamatan	Tenaga Kesehatan				
	Tenaga Medis	Tenaga Keperawatan	Tenaga Kebidanan	Tenaga Kefarmasian	Tenaga Kesehatan Lainnya
(1)	(2)	(3)	(4)	(5)	(6)
1 Weda	3	16	10	1	5
2 Weda Selatan	2	8	13	1	3
3 Weda Utara	1	6	5	1	6
4 Weda Tengah	2	8	13	1	4
5 Weda Timur	1	6	4	-	1
6 Pulau Gebe	-	18	7	1	7
7 Patani	-	6	7	-	7
8 Patani Utara	-	5	10	-	6
9 Patani Barat	-	10	9	-	4
10 Patani Timur	-	4	4	-	-
<b>Halmahera Tengah</b>	<b>9</b>	<b>87</b>	<b>82</b>	<b>5</b>	<b>43</b>

Sumber: Dinas Kesehatan Kabupaten Halmahera Tengah

**Tabel 16. Luas Tanaman Padi dan Palawija Menurut Kecamatan dan Jenis Tanaman di Kabupaten Halmahera Tengah (hektar), 2015**

Kecamatan	Padi	Jagung	Ubi Kayu	Kacang Tanah	Kacang Kedelai	Ubi-ubian
(1)	(2)	(3)	(4)	(5)	(6)	(7)
1 Weda	-	6	4	3	-	10
2 Weda Selatan	1 058	5	8	12	6	13
3 Weda Utara	98	3	3	11	3	5
4 Weda Tengah	932	5	6	10	3	9
5 Weda Timur	36	2	3	8	2	6
6 Pulau Gebe	-	1	3	2	-	4
7 Patani	-	2	2	3	-	3
8 Patani Utara	-	2	2	2	-	3
9 Patani Barat	-	2	4	2	-	5
10 Patani Timur	-	3	3	2	-	4
<b>Halmahera Tengah</b>	<b>2 124</b>	<b>31</b>	<b>38</b>	<b>55</b>	<b>14</b>	<b>62</b>

Sumber: Dinas Pertanian dan Perkebunan Kabupaten Halmahera Tengah

**Tabel 17. Produksi Tanaman Padi dan Palawija Menurut Kecamatan dan Jenis Tanaman di Kabupaten Halmahera Tengah (ton), 2018**

Kecamatan	Padi	Jagung	Ubi Kayu	Kacang Tanah	Kacang Kedelai	Ubi-ubian
(1)	(2)	(3)	(4)	(5)	(6)	(7)
1 Weda	-	173,7	150,0	4,4	-	73,8
2 Weda Selatan	2 493,27	1 402,2	143,0	15,2	13,2	116,1
3 Weda Utara	63,8	680,9	98,4	7,5	-	74,4
4 Weda Tengah	305,1	756,6	117,0	2,6	-	78,4
5 Weda Timur	37,4	667,1	101,0	5,2	-	62,0
6 Pulau Gebe	-	42,3	107,0	4,0	-	113,3
7 Patani	-	93,6	145,2	2,4	-	81,6
8 Patani Utara	-	87,3	134,2	5,5	-	71,4
9 Patani Barat	-	73,8	114,0	4,8	-	53,5
10 Patani Timur	-	74,4	135,3	4,8	-	85,6
<b>Halmhera Tengah</b>	<b>2 899,57</b>	<b>4 051,9</b>	<b>1 245,1</b>	<b>88,4</b>	<b>13,2</b>	<b>810,1</b>

Sumber: Dinas Pertanian dan Perkebunan Kabupaten Halmahera Tengah



**Tabel 18. Luas Panen, Rata-rata Produksi, dan Produktivitas Sayur-sayuran di Kabupaten Halmahera Tengah, 2018**

Jenis Tanaman	Luas Panen (Ha)	Produksi (Ton)	Produktivitas (Ton/Ha)
(1)	(2)	(3)	(4)
1. Bawang Merah	-	-	-
2. Cabai	-	-	-
3. Ketimun	20	137,0	6,9
4. Terong	29	121,9	4,2
5. Bayam	16	7,5	0,5
6. Kangkung	21	37,8	1,8
7. Kacang Panjang	21	39,9	1,9
8. Kubis	3	12,3	4,1
9. Petsai (Sawai)	7	24,5	3,5
10. Tomat	28	86,4	3,1
11. Bawang Daun	7	10,5	1,5
12. Labu Siam	-	-	-
13. Cabai Besar	56	184,5	3,3
14. Cabai Rawit	27	75,6	2,8
15. Buncis	-	-	-
16. Sayuran Lainnya	12	13,2	1,1
<b>Halmahera Tengah</b>	<b>247</b>	<b>751,1</b>	<b>3,00</b>

Sumber: Dinas Pertanian dan Perkebunan Kabupaten Halmahera Tengah

**Tabel 19. Luas Panen, Rata-rata Produksi, dan Produktivitas Buah-buahan di Kabupaten Halmahera Tengah, 2018**

Jenis Tanaman	Luas Panen (Ha)	Produksi (Ton)	Produktivitas (Ton/Ha)
(1)	(2)	(3)	(4)
1. Alpukat	-	-	-
2. Jeruk	197,00	1 615,40	8,2
3. Mangga	-	-	-
4. Langsung (Duku)	-	-	-
5. Semangka	-	-	-
6. Pepaya	-	-	-
7. Nanas	1,86	31,78	17,1
8. Pisang	5,96	201,22	33,8
9. Jambu	-	-	-
10. Nangka	-	-	-
11. Rambutan	-	-	-
12. Melon	-	-	-
13. Lainnya	-	-	-
<b>Halmahera Tengah</b>	<b>204,82</b>	<b>1 848,40</b>	<b>9,0</b>

Sumber: Dinas Pertanian dan Perkebunan Kabupaten Halmahera Tengah

**Tabel 20. Luas Tanaman Perkebunan Menurut Kecamatan dan Jenis Tanaman di Kabupaten Halmahera Tengah (hektar), 2018**

	Kecamatan	Pala	Kelapa	Cengkeh	Kakao
	(1)	(2)	(3)	(4)	(5)
1	Weda	624	749	25	603
2	Weda Selatan	311	1 494	-	199
3	Weda Utara	1 161	1 149	1 149	266
4	Weda Tengah	593	830	70	274
5	Weda Timur	271	989	26	280
6	Pulau Gebe	324	518	22	164
7	Patani	1 885	592	158	184
8	Patani Utara	3 320	1 867	755	10
9	Patani Barat	1 548	978	164	1 027
10	Patani Timur	3 275	1 155	211	322
	<b>Halmahera Tengah</b>	<b>13 312</b>	<b>10 321</b>	<b>2 580</b>	<b>3 329</b>

Sumber: Dinas Pertanian dan Perkebunan Kabupaten Halmahera Tengah

**Tabel 21. Produksi Tanaman Perkebunan Menurut Kecamatan dan Jenis Tanaman di Kabupaten Halmahera Tengah (ton), 2018**

	Kecamatan	Pala	Kelapa	Cengkeh	Kakao
	(1)	(2)	(3)	(4)	(5)
1	Weda	4,3	5 199,0	5,2	68,0
2	Weda Selatan	5,6	786,0	-	12,7
3	Weda Utara	18,7	930,0	12,4	43,0
4	Weda Tengah	13,8	924,0	13,0	33,0
5	Weda Timur	12,7	801,3	4,0	23,8
6	Pulau Gebe	18,2	413,0	3,0	16,5
7	Patani	353,8	507,5	23,0	14,0
8	Patani Utara	625,0	1 768,4	99,8	2,0
9	Patani Barat	283,2	1 127,5	31,5	124,0
10	Patani Timur	486,0	913,0	22,2	70,0
	<b>Halmahera Tengah</b>	<b>1 809,80</b>	<b>13 369,7</b>	<b>214,1</b>	<b>407,0</b>

Sumber: Dinas Pertanian dan Perkebunan Kabupaten Halmahera Tengah

**Tabel 22. Populasi Ternak Menurut Kecamatan dan Jenis Ternak di Kabupaten Halmahera Tengah, 2018**

Kecamatan	Sapi Perah	Sapi Potong	Kerbau	Kuda	Kambing	Domba	Babi
(1)	(2)	(3)	(4)	(5)	(6)	(7)	(8)
1 Weda	-	412	-	-	756	-	-
2 Weda Selatan	-	2 979	-	-	1 545	-	-
3 Weda Utara	-	164	-	-	123	-	22
4 Weda Tengah	-	357	-	-	93	-	25
5 Weda Timur	-	87	-	-	78	-	-
6 Pulau Gebe	-	301	-	-	326	-	-
7 Patani	-	-	-	-	2 003	-	-
8 Patani Utara	-	309	-	-	1 897	-	-
9 Patani Barat	-	203	-	-	986	-	-
10 Patani Timur	-	78	-	-	109	-	-
<b>Halmahera Tengah</b>	<b>-</b>	<b>4 890</b>	<b>-</b>	<b>-</b>	<b>7 916</b>	<b>-</b>	<b>47</b>

Sumber: Dinas Pertanian dan Perkebunan Kabupaten Halmahera Tengah

**Tabel 23. Populasi Unggas Menurut Kecamatan dan Jenis Unggas di Kabupaten Halmahera Tengah, 2018**

Kecamatan	Ayam Kampung	Ayam Petelur	Ayam Pedaging	Itik/Itik Manila
(1)	(2)	(3)	(4)	(5)
1 Weda	7 696	-	-	502
2 Weda Selatan	12 442	-	-	1 962
3 Weda Utara	10 987	-	-	573
4 Weda Tengah	11 001	-	-	699
5 Weda Timur	9 076	-	-	65
6 Pulau Gebe	8 911	-	-	67
7 Patani	11 143	-	-	635
8 Patani Utara	10 109	-	-	605
9 Patani Barat	10 564	-	-	425
10 Patani Timur	10 783	-	-	280
<b>Halmahera Tengah</b>	<b>102 712</b>	<b>-</b>	<b>-</b>	<b>5 183</b>

Sumber: Dinas Pertanian dan Perkebunan Kabupaten Halmahera Tengah

**Tabel 24. Jumlah Rumah Tangga Perikanan Tangkap Menurut Kecamatan dan Subsektor di Kabupaten Halmahera Tengah, 2017 dan 2018**

Kecamatan	Perikanan Laut		Perairan Umum		Jumlah	
	2017	2018	2017	2018	2017	2018
(1)	(2)	(3)	(4)	(5)	(6)	(7)
1 Weda	204	21	-	-	204	21
2 Weda Selatan	71	36	2	2	73	38
3 Weda Utara	71	101	-	-	71	101
4 Weda Tengah	55	...	-	-	55	...
5 Weda Timur	42	...	-	-	42	...
6 Pulau Gebe	66	...	-	-	66	...
7 Patani	86	...	-	-	86	...
8 Patani Utara	91	...	-	-	91	...
9 Patani Barat	79	...	-	-	79	...
10 Patani Timur	73	...	-	-	73	...
<b>Halmahera Tengah</b>	<b>838</b>	<b>158</b>	<b>2</b>	<b>2</b>	<b>840</b>	<b>160</b>

Sumber: Dinas Perikanan Kabupaten Halmahera Tengah

**Tabel 25. Jumlah Rumah Tangga Perikanan Budidaya Menurut Kecamatan dan Jenis Budidaya di Kabupaten Halmahera Tengah, 2018**

Kecamatan	Budidaya Laut	Tambak	Kolam	Keramba	Jaring Apung	Sawah	Jumlah
(1)	(2)	(3)	(4)	(5)	(6)	(7)	(8)
1 Weda	37	-	5	-	1	-	43
2 Weda Selatan	26	-	32	1	4	1	65
3 Weda Utara	-	-	3	1	1	-	5
4 Weda Tengah	-	-	95	-	-	-	95
5 Weda Timur	-	-	3	-	-	-	3
6 Pulau Gebe	1	-	1	-	14	-	16
7 Patani	1	-	10	-	-	-	9
8 Patani Utara	-	-	14	2	-	-	11
9 Patani Barat	1	-	3	-	-	-	4
10 Patani Timur	-	2	1	-	-	-	3
<b>Halmahera Tengah</b>	<b>66</b>	<b>2</b>	<b>155</b>	<b>4</b>	<b>20</b>	<b>1</b>	<b>259</b>

Sumber: Dinas Perikanan Kabupaten Halmahera Tengah

**Tabel 26. Panjang Jalan Menurut Pemerintahan yang Berwenang Mengelolanya di Kabupaten Halmahera Tengah (km), 2014-2016**

Tahun	Pemerintahan yang Berwenang Mengelola			
	Negara	Provinsi	Kabupaten/ Kota	Jumlah
	(1)	(2)	(3)	(4)
2014	NA	NA	NA	455,86
2015	NA	NA	NA	455,86
2016	67,47	-	388,43	455,90

Sumber: Dinas Pekerjaan Umum dan Penataan Ruang Melalui Survei Kompilasi Data Transportasi Panjang Jalan (PJ II/5)

**Tabel 27. Panjang Jalan Menurut Jenis Permukaan Jalan di Kabupaten Halmahera Tengah (km), 2014-2016**

Tahun	Jenis Permukaan Jalan			Jumlah
	Aspal	Tidak Diaspal	Lainnya	
	(1)	(2)	(3)	
2014	197,15	236,50	22,21	455,86
2015	214,49	223,91	17,46	455,86
2016	198,27	257,63	-	455,90

Sumber: Dinas Pekerjaan Umum dan Penataan Ruang Melalui Survei Kompilasi Data Transportasi Panjang Jalan (PJ II/5)

**Tabel 28. Panjang Jalan Menurut Kondisi Jalan di Kabupaten Halmahera Tengah (km), 2014-2016**

Tahun	Kondisi Jalan			
	Baik	Sedang	Rusak	Rusak Berat
	(2)	(3)	(4)	(5)
(1)				
2014	183,50	183,22	76,80	12,34
2015	198,47	176,32	71,89	9,18
2016	198,50	176,30	71,90	9,20

Sumber: Dinas Pekerjaan Umum dan Penataan Ruang Melalui Survei Kompilasi Data Transportasi Panjang Jalan (PJ II/5)

**Tabel 29. Jumlah Kantor Pos Pembantu Menurut Kecamatan di Kabupaten Halmahera Tengah, 2015-2018**

Kecamatan	2015	2016	2017	2018
(1)	(2)	(3)	(4)	(5)
1 Weda	1	1	1	1
2 Weda Selatan	-	-	-	-
3 Weda Utara	-	-	-	-
4 Weda Tengah	-	-	-	-
5 Weda Timur	-	-	-	-
6 Pulau Gebe	1	1	1	1
7 Patani	1	1	1	1
8 Patani Utara	-	-	-	-
9 Patani Barat	-	-	-	-
10 Patani Timur	-	-	-	-
<b>Jumlah</b>	<b>3</b>	<b>3</b>	<b>3</b>	<b>3</b>

Sumber: PT. Pos Indonesia. Kantor Pos Pembantu, Weda

**Tabel 30. Produk Domestik Regional Bruto Atas Dasar Harga Berlaku Menurut Lapangan Usaha di Kabupaten Halmahera Tengah (juta rupiah), 2015-2018**

Lapangan Usaha	2015	2016	2017 <sup>x</sup>	2018 <sup>xx</sup>
(1)	(2)	(3)	(4)	(5)
A. Pertanian, Kehutanan, dan Perikanan	412 290,95	450 301,85	470 175,60	496 458,06
B. Pertambangan dan Penggalian	233 108,91	244 025,79	297 835,65	394 187,81
C. Industri Pengolahan	41 603,06	148 831,80	172 189,66	224 700,64
D. Pengadaan Listrik dan Gas	354,02	534,25	660,47	678,60
E. Pengadaan Air, Pengelolaan Sampah, Limbah dan Daur Ulang	414,83	448,27	475,41	505,97
F. Konstruksi	126 388,68	136 868,93	151 976,73	173 033,36
G. Perdagangan Besar dan Eceran; Reparasi Mobil dan Sepeda Motor	245 940,59	264 718,73	287 490,48	320 427,25
H. Transportasi dan Pergudangan	25 002,57	26 934,56	30 460,42	33 812,39
I. Penyediaan Akomodasi dan Makan Minum	3 329,96	3 624,03	4 069,81	4 536,16
J. Informasi dan Komunikasi	27 856,67	29 752,72	32 225,49	34 757,12
K. Jasa Keuangan dan Asuransi	37 843,07	41 221,46	43 561,64	48 060,25
L. Real Estat	595,57	626,62	660,55	699,10
M,N. Jasa Perusahaan	1 060,23	1 194,91	1 328,78	1 466,29
O. Administrasi Pemerintahan, Pertahanan dan Jaminan Sosial Wajib	326 792,32	352 406,73	363 102,26	378 862,39
P. Jasa Pendidikan	34 075,46	38 220,88	43 454,75	46 980,21
Q. Jasa Kesehatan dan Kegiatan Sosial	23 559,42	25 617,19	27 895,32	31 212,14
R,S,T,U. Jasa lainnya	3 280,08	3 662,79	3 942,10	4 348,84
<b>Produk Domestik Regional Bruto</b>	<b>1 543 496,40</b>	<b>1 768 991,49</b>	<b>1 931 505,12</b>	<b>2 194 726,59</b>

Sumber: Produk Domestik Regional Bruto Kabupaten Halmahera Tengah Menurut Lapangan Usaha 2018



**Tabel 31. Produk Domestik Regional Bruto Atas Dasar Harga Konstan 2010 Menurut Lapangan Usaha di Kabupaten Halmahera Tengah (juta rupiah), 2015-2018**

Lapangan Usaha	2015	2016	2017*	2018**
(1)	(2)	(3)	(4)	(5)
A. Pertanian, Kehutanan, dan Perikanan	285 738,12	293 555,33	300 963,72	310 237,89
B. Pertambangan dan Penggalian	192 677,08	195 416,51	216 252,75	237 849,48
C. Industri Pengolahan	33 470,42	127 190,95	143 505,74	162 210,26
D. Pengadaan Listrik dan Gas	374,48	466,71	505,02	513,49
E. Pengadaan Air, Pengelolaan Sampah, Limbah dan Daur Ulang	331,03	331,57	343,98	364,49
F. Konstruksi	97 339,71	101 250,69	108 626,78	117 314,67
G. Perdagangan Besar dan Eceran; Reparasi Mobil dan Sepeda Motor	172 889,07	179 967,95	189 756,15	204 729,32
H. Transportasi dan Pergudangan	18 272,58	19 061,55	20 763,22	22 551,35
I. Penyediaan Akomodasi dan Makan Minum	2 382,92	2 462,49	2 676,20	2 919,70
J. Informasi dan Komunikasi	20 812,84	21 787,00	23 262,49	24 854,54
K. Jasa Keuangan dan Asuransi	27 563,51	29 179,04	29 666,25	31 451,25
L. Real Estat	526,38	541,33	558,54	572,30
M,N. Jasa Perusahaan	909,61	962,24	1 018,82	1 073,47
O. Administrasi Pemerintahan, Pertahanan dan Jaminan Sosial Wajib	232 098,01	238 703,75	244 612,65	253 049,15
P. Jasa Pendidikan	28 500,76	29 566,80	31 849,58	33 870,05
Q. Jasa Kesehatan dan Kegiatan Sosial	18 254,90	19 121,85	20 431,58	22 245,14
R,S,T,U. Jasa lainnya	2 289,62	2 426,19	2 539,45	2 731,02
<b>Produk Domestik Regional Bruto</b>	<b>1 134 431,04</b>	<b>1 261 991,95</b>	<b>1 337 332,91</b>	<b>1 428 537,56</b>

Sumber: Produk Domestik Regional Bruto Kabupaten Halmahera Tengah Menurut Lapangan Usaha 2018

**Tabel 32. Garis Kemiskinan, jumlah dan persentase Penduduk Miskin di Kabupaten Halmahera Tengah, 2013–2018**

Tahun	Garis Kemiskinan (rupiah)	Penduduk Miskin	
		Jumlah	Persentase
(1)	(2)	(3)	(4)
2014	346 751	8 228	16,88
2015	361 983	7 520	15,23
2016	397 379	7 100	14,03
2017	410 708	7 422	14,15
2018	429 805	7 508	13,94

Sumber: Survei Sosial Ekonomi Nasional, 2014-2018

**Tabel 33. Jumlah Penduduk Miskin Menurut Kabupaten/Kota di Provinsi Maluku Utara (ribu), 2014-2018**

Kabupaten/Kota	2014	2015	2016	2017	2018
(1)	(2)	(3)	(4)	(5)	(6)
<b>Kabupaten</b>					
1. Halmahera Barat	10,44	10,81	9,84	9,90	10,14
2. Halmahera Tengah	8,23	7,52	7,10	7,42	7,51
3. Kepulauan Sula	12,63	9,02	8,79	8,79	9,19
4. Halmahera Selatan	12,72	10,09	9,06	9,25	11,01
5. Halmahera Utara	10,18	8,95	7,59	7,84	8,56
6. Halmahera Timur	13,30	13,30	13,48	13,62	13,82
7. Pulau Morotai	5,20	5,09	4,38	4,50	4,67
8. Pulau Taliabu	...	3,55	3,73	3,71	3,85
<b>Kota</b>					
1. Ternate	6,61	6,37	5,74	6,04	6,76
2. Tidore Kepulauan	5,49	5,20	4,96	5,39	5,95
<b>Maluku Utara</b>	<b>84,80</b>	<b>79,90</b>	<b>74,67</b>	<b>76,47</b>	<b>81,46</b>

Sumber: Survei Sosial Ekonomi Nasional, 2014-2018

**Tabel 34. Produk Domestik Regional Bruto Atas Dasar Harga Berlaku Menurut Kabupaten/Kota di Provinsi Maluku Utara (milyar rupiah), 2015-2018**

Kabupaten/Kota	2015	2016	2017*	2018**
(1)	(2)	(3)	(4)	(5)
<b>Kabupaten</b>				
1. Halmahera Barat	1634,00	1786,20	1946,30	2091,30
2. Halmahera Tengah	1543,00	1769,00	1931,60	2194,70
3. Kepulauan Sula	1793,00	1948,30	2119,30	2290,10
4. Halmahera Selatan	3987,00	4359,40	5138,90	6319,50
5. Halmahera Utara	4098,00	4481,20	4947,50	5307,60
6. Halmahera Timur	2317,00	2512,60	2765,90	3211,60
7. Pulau Morotai	1081,00	1201,90	1319,10	1438,60
8. Pulau Taliabu	970,00	1066,10	1161,60	1341,60
<b>Kota</b>				
1. Ternate	7095,00	7877,20	8688,50	9711,80
2. Tidore Kepulauan	2083,00	2256,40	2451,10	2673,90
<b>Jumlah</b>	<b>26 638,00</b>	<b>29 150,60</b>	<b>32 272,60</b>	<b>36 497,60</b>

Sumber: Provinsi Maluku Utara Dalam Angka 2019

**Tabel 35. Produk Domestik Regional Bruto Atas Dasar Harga Konstan 2010 Menurut Menurut Kabupaten/Kota di Provinsi Maluku Utara (juta rupiah), 2015-2018**

Kabupaten/Kota	2015	2016	2017*	2018**
(1)	(2)	(3)	(4)	(5)
<b>Kabupaten</b>				
1. Halmahera Barat	1 246 253,69	1 310 359,35	1 376 980,70	1 448 915,10
2. Halmahera Tengah	1 134 431,04	1 262 007,71	1 337 278,40	1 428 537,60
3. Kepulauan Sula	1 327 814,46	1 394 799,52	1 465 428,00	1 542 899,90
4. Halmahera Selatan	3 074 854,29	3 244 461,07	3 762 391,10	4 340 354,30
5. Halmahera Utara	3 220 475,35	3 350 213,69	3 574 335,60	3 666 735,50
6. Halmahera Timur	1 784 896,27	1 883 412,71	2 022 204,50	2 197 405,00
7. Pulau Morotai	821 322,16	872 948,13	928 561,40	989 197,40
8. Pulau Taliabu	726 534,11	767 884,94	811 281,20	908 399,00
<b>Kota</b>				
1. Ternate	5 357 754,24	5 787 269,43	6 224 454,80	6 739 046,00
2. Tidore Kepulauan	1 604 945,03	1 689 281,65	1 790 436,50	1 898 472,10
<b>Jumlah</b>	<b>20 299 280,62</b>	<b>21 562 638,21</b>	<b>23 293 352,50</b>	<b>25 159 961,90</b>

Sumber: Provinsi Maluku Utara Dalam Angka 2019

**Tabel 36. Laju Pertumbuhan Produk Domestik Regional Bruto Atas Dasar Harga Konstan 2010 Menurut Kabupaten/Kota di Provinsi Maluku Utara (persen), 2015-2018**

Kabupaten/Kota	2015	2016	2017 <sup>x</sup>	2018 <sup>xx</sup>
(1)	(2)	(3)	(4)	(5)
<b>Kabupaten</b>				
1. Halmahera Barat	5,60	5,14	5,08	5,27
2. Halmahera Tengah	4,34	11,25	5,97	6,82
3. Kepulauan Sula	5,88	5,04	5,00	5,34
4. Halmahera Selatan	5,72	5,52	16,17	15,38
5. Halmahera Utara	6,41	4,03	6,69	2,62
6. Halmahera Timur	6,11	5,52	7,38	8,68
7. Pulau Morotai	6,13	6,29	6,37	6,55
8. Pulau Taliabu	5,62	5,69	5,65	12,06
<b>Kota</b>				
1. Ternate	8,10	8,02	7,59	8,30
2. Tidore Kepulauan	6,20	5,25	6,10	6,10
<b>Maluku Utara</b>	<b>6,10</b>	<b>5,77</b>	<b>7,67</b>	<b>7,92</b>

Sumber: Provinsi Maluku Utara Dalam Angka 2019

**Tabel 37. Persentase Penduduk Miskin menurut Kabupaten/Kota di Provinsi Maluku Utara (persen), 2014-2018**

Kabupaten/Kota	2014	2015	2016	2017	2018
(1)	(2)	(3)	(4)	(5)	(6)
<b>Kabupaten</b>					
1. Halmahera Barat	9,56	9,69	8,77	8,74	8,74
2. Halmahera Tengah	16,88	15,23	14,03	14,15	13,94
3. Kepulauan Sula	8,76	8,85	8,63	8,59	8,89
4. Halmahera Selatan	5,87	4,61	4,11	4,10	4,80
5. Halmahera Utara	5,74	4,99	4,19	4,22	4,51
6. Halmahera Timur	15,94	15,33	15,48	15,25	15,02
7. Pulau Morotai	8,74	8,39	7,08	7,07	7,16
8. Pulau Taliabu	...	7,04	7,29	7,17	7,35
<b>Kota</b>					
1. Ternate	3,16	2,99	2,67	2,73	3,00
2. Tidore Kepulauan	5,71	5,38	5,07	5,45	5,95
<b>Maluku Utara</b>	<b>7,41</b>	<b>6,84</b>	<b>6,33</b>	<b>6,35</b>	<b>6,64</b>

Sumber: Survei Sosial Ekonomi Nasional, 2014-2018



<https://haltengkab.bps.go.id>

# DATA

## MENCERDASKAN BANGSA

<https://haltengkab.bps.go.id>



**BADAN PUSAT STATISTIK  
KABUPATEN HALMAHERA TENGAH**

Jl. Poros Weda - Payahe

Email : [bps8202@bps.go.id](mailto:bps8202@bps.go.id)

Homepage : <http://haltengkab.bps.go.id>

ISSN 2502-9037



9 772502 903707