



# KECAMATAN SAJAD DALAM ANGKA 2012

**DATA**  
MENCERDASKAN BANGSA



BADAN PUSAT STATISTIK KABUPATEN SAMBAS  
Jalan Pembangunan Sambas  
Telp./Fax (0562) 392817  
email: bps6101@bps.go.id



BADAN PUSAT STATISTIK  
KABUPATEN SAMBAS



**KECAMATAN SAJAD  
DALAM ANGKA  
2012**

**KOORDINATOR STATISTIK KECAMATAN SAJAD  
BADAN PUSAT STATISTIK KABUPATEN SAMBAS**

## **KECAMATAN SAJAD DALAM ANGKA 2012**

**Katalog BPS : 1102001.6101.043**

**Ukuran Buku : 17 cm x 21,59 cm**

**Jumlah Halaman : 64 Halaman**

**Naskah :**

**KSK Kecamatan Sajad BPS Kabupaten Sambas**

**Penyunting :**

**Neraca Wilayah Analisis Statistik**

**Gambar :**

**Seksi Integrasi, Pengolahan dan Diseminasi**

**Diterbitkan oleh :**

**Badan Pusat Statistik Kabupaten Sambas**

**Boleh dikutip dengan menyebutkan sumbernya**

PEMERINTAH KABUPATEN SAMBAS  
KECAMATAN SAJAD

**KATA SAMBUTAN**

Terbitnya Publikasi Kecamatan Sajad Dalam Angka Tahun 2012 patut kita sambut gembira, karena dalam publikasi ini disajikan berbagai data/informasi yang memberikan gambaran mengenai hasil-hasil pelaksanaan pembangunan di berbagai sektor.

Diharapkan data tersebut dapat dimanfaatkan seoptimal mungkin baik oleh pihak pemerintah maupun swasta terutama sebagai dasar perencanaan pembangunan yang akan datang

Kami berharap kiranya Koordinator Statistik Kecamatan Sajad dapat meneruskan penerbitan publikasi ini secara berkesinambungan dan kepada berbagai pihak agar tetap membantu memberikan data/informasi demi perbaikan publikasi di masa yang akan datang.

**Sajad, Oktober 2012**  
**Camat Sajad**

**Edi Supriadi, S.Sos, AP, MM**

## KATA PENGANTAR

Kecamatan Sajad Dalam Angka 2012 merupakan publikasi lanjutan dari publikasi yang telah kami terbitkan sebelumnya.

Penerbitan publikasi ini semata-mata untuk memberikan suatu gambaran tentang keadaan geografi, penduduk serta keadaan sosial dan ekonomi di daerah ini.

Data yang disajikan dalam publikasi ini tidak jauh berbeda dengan penerbitan sebelumnya, dan secara umum memuat data primer hasil survei BPS serta data sekunder yang dihimpun dari dinas/instansi baik ditingkat kecamatan maupun kabupaten.

Untuk penerbitan selanjutnya kami tetap mengharapkan adanya saran dari berbagai pihak. Selanjutnya kami mengucapkan terima kasih kepada Camat dan jajarannya di wilayah Kecamatan Sajad serta Bappeda Kabupaten Sambas dan Badan Pusat Statistik Kabupaten Sambas yang telah membantu terbitnya publikasi ini.

Semoga publikasi ini bermanfaat bagi kita semua.

Sajad, Oktober 2012  
Koordinator Statistik  
Kecamatan Sajad,

**Supardi, S.Mn**

**DAFTAR ISI**

Kata Sambutan	.....	iii	
Kata Pengantar	.....	iv	
Daftar Isi	.....	v	
Daftar Tabel	.....	vi	
Daftar Grafik	.....	ix	
BAB 1	Geografi	.....	1
BAB 2	Pemerintahan	.....	9
BAB 3	Penduduk dan Angkatan Kerja	.....	17
BAB 4	Sosial	.....	26
BAB 5	Pertanian	.....	44
BAB 6	Industri dan Perdagangan	.....	51

## Daftar Tabel

	<b>Bab 1. Geografi</b>	<b>Hal</b>
1.1	Batas Administrasi Kecamatan Sajad	4
1.2	Luas Wilayah Kecamatan Sajad	5
1.3	Penggunaan Lahan Pertanian Sawah di Kecamatan Sajad, 2011(Hektar)	6
1.4	Penggunaan Lahan Pertanian Bukan Sawah di Kecamatan Sajad, 2011 (Hektar)	7
1.5	Penggunaan Lahan Bukan Pertanian di Kecamatan Sajad, 2011 (Hektar)	8
<b>Bab 2. Pemerintahan</b>		
2.1	Nama-Nama Camat yang Pernah/Masih Menjabat di Kecamatan Sajad	12
2.2	Nama-Nama Kepala Desa yang Masih Menjabat di Kecamatan Sajad, 2011	12
2.3	Banyaknya Desa Menurut Kriteria Desa di Kecamatan Sajad, 2011	13
2.4	Banyaknya Desa Menurut Tipe LKMD di Kecamatan Sajad, 2011	14
2.5	Banyaknya Rukun Warga, Rukun Tetangga dan Kepala Rumah Tangga di Kecamatan Sajad, 2011	15
2.6	Banyaknya Dusun di Kecamatan Sajad, 2011	16
<b>Bab 3. Penduduk dan Angkatan Kerja</b>		
3.1	Penduduk Kecamatan Sajad Menurut Jenis Kelamin, 2011	20
3.2	Penduduk Kecamatan Sajad Menurut Jenis Kelamin dan Sex Ratio, 2011	21
3.3	Banyaknya Anggota Per Rumah Tangga di Kecamatan Sajad, 2011	22

3.4	Kepadatan Penduduk Kecamatan Sajad, 2011	23
3.5	Penduduk Kecamatan Sajad Menurut Golongan Umur dan Jenis Kelamin, 2011	24
3.6	Penduduk Berumur 10 Tahun Ke Atas Menurut Glongan Umur dan Jenis Kelamin di Kecamatan Sajad, 2011	25

#### **Bab 4. Sosial**

4.1.1	Banyaknya Sekolah Menurut Tingkat Pendidikan, 2011	29
4.1.2	Banyaknya Sekolah Dasar (SD), Guru dan Murid di Kecamatan Sajad, 2011	30
4.1.3	Banyaknya Sekolah Lanjutan Tingkat Pertama (SLTP), Guru dan Murid di Kecamatan Sajad, 2011	31
4.1.4	Banyaknya Sekolah Lanjutan Tingkat Atas (SLTA), Guru dan Murid di Kecamatan Sajad, 2011	32
4.2.1	Banyaknya Fasilitas Kesehatan di Kecamatan Sajad, 2011	33
4.2.2	Banyaknya Puskesmas Menurut Jenisnya di Kecamatan Sajad, 2011	34
4.2.3	Banyaknya Tenaga Kesehatan di Kecamatan Sajad, 2011	35
4.2.4	Banyaknya Tenaga Dokter Menurut Jenisnya di Kecamatan Sajad, 2011	36
4.2.5	Perbandingan Peserta KB Aktif Terhadap Pasangan Usia Subur di Kecamatan Sajad, 2011	37
4.2.6	Realisasi Pencapaian Akseptor KB Baru dan KB Aktif Menurut Alat yang Digunakan di Kecamatan Sajad, 2011	38
4.2.7	Banyaknya Sarana Pelayanan KB Nasional di Kecamatan Sajad, 2011	39
4.2.8	Banyaknya Keluarga Sejahtera di Kecamatan Sajad, 2011	40
4.3.1	Banyaknya Rumah Ibadah Menurut Jenis Agama di Kecamatan Sajad, 2011	41
4.3.2	Banyaknya Nikah, Talak, Cerai dan Rujuk di Kecamatan Sajad, 2011	42
4.3.3	Banyaknya Penerima/Penyalur Zakat Fitrah di Kecamatan Sajad, 20011	43



**Bab 5. Pertanian**

5.1	Luas Panen, Rata-Rata Produksi dan Produksi Padi dan Palawija Di Kecamatan Sajad, 2011	47
5.2	Luas Area Tanaman dan Produksi Perkebunan Menurut Jenisnya, 2011	48
5.3	Populasi Ternak Menurut Jenis Ternak di Kecamatan Sajad, 2011 (Ekor)	49
5.4	Pemotongan Ternak Menurut Jenis Ternak di Kecamatan Sajad, 2011 (Ekor)	50

**Bab 6. Industri dan Perdagangan**

6.1	Jenis Industri Kecil (Kerajinan Rumahtangga) di Kecamatan Sajad, 2011	54
6.2	Banyaknya Sarana Perekonomian di Kecamatan Sajad, 2011	55

## Daftar Grafik

		<b>Hal</b>
Grafik 1	Persentase Luas Wilayah Kecamatan Sajad	3
Grafik 2	Banyaknya Dusun, RW dan RT di Kecamatan Sajad, 2011	11
Grafik 3	Penduduk Kecamatan Sajad Menurut Jenis Kelamin, 2011	19
Grafik 4	Perbandingan Peserta KB Aktif Terhadap Pasangan Usia Subur di Kecamatan Sajad Tahun 2011	28
Grafik 5	Produksi Padi dan Palawija di Kecamatan Sajad, 2011	46
Grafik 6	Banyaknya Industri Kecil di Kecamatan Sajad, 2011	53

# 1

# Geografi

<http://sajad.kab.bps.go.id>

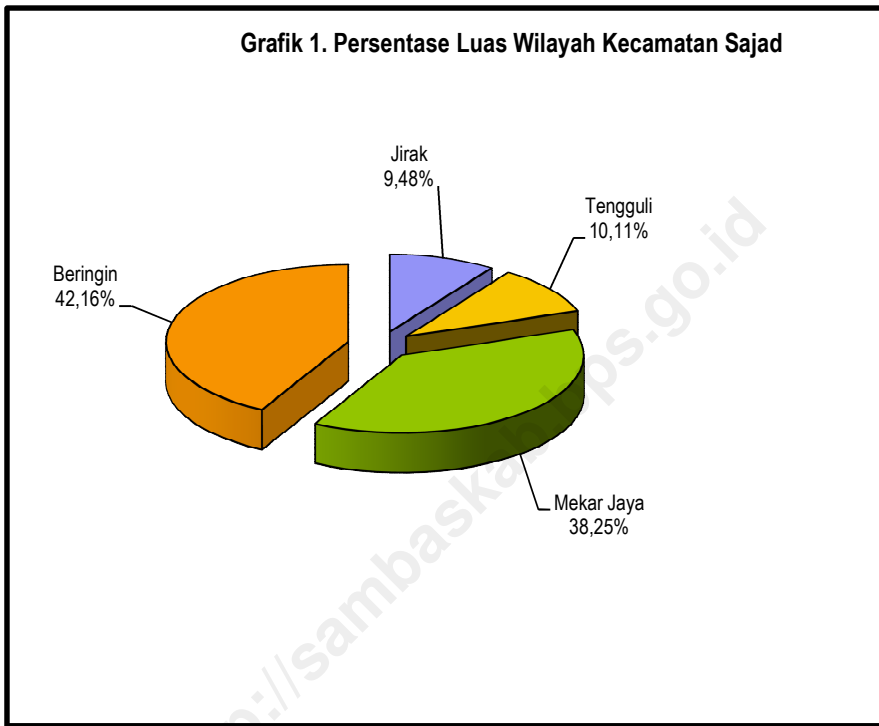
Kecamatan Sajad merupakan salah satu kecamatan hasil pemekaran dari Kecamatan Sambas. Luas wilayah Kecamatan Sajad adalah 94,94 km<sup>2</sup> atau sekitar 1,48 persen dari luas wilayah Kabupaten Sambas.

Pada tahun 2011, Kecamatan Sajad terdiri dari 4 desa. Desa terluas adalah Desa Beringin dengan luas 40,03 km<sup>2</sup> atau 42,16 persen dari luas wilayah kecamatan Sajad sedangkan yang terkecil adalah Desa Jirak dengan luas sebesar 9,00 km<sup>2</sup> atau 9,48 persen dari luas wilayah Kecamatan Sajad.

Secara administratif, batas wilayah Kecamatan Sajad adalah:

- Utara : Kecamatan Sejangkung
- Selatan : Kecamatan Subah
- Barat : Kecamatan Sambas
- Timur : Kecamatan Subah

Sebagian besar dari luas tanah kecamatan Sajad adalah hutan negara (46,44%), tegal/kebun (17,43%), lahan sawah (15,31%) dan hutan rakyat (13,41%).



**TABEL : 1.1**  
**BATAS ADMINISTRASI KECAMATAN SAJAD**

Letak administratif	Berbatasan Dengan
[1]	[2]
Sebelah Utara	Kecamatan Sejangkung
Sebelah Selatan	Kecamatan Subah
Sebelah Timur	Kecamatan Subah
Sebelah Barat	Kecamatan Sambas

---

Sumber : BPN Kabupaten Sambas

**TABEL : 1.2**  
**LUAS WILAYAH KECAMATAN SAJAD**

No.	Desa/Kelurahan	Luas (km <sup>2</sup> )	Persentase terhadap luas Kecamatan (%)
[1]	[2]	[3]	[4]
1.	Jirak	9,00	9,48
2.	Tengguli	9,60	10,11
3.	Mekar Jaya	36,31	38,25
4.	Beringin	40,03	42,16
Kecamatan Sajad		94,94	100,00

Sumber : BPN Kabupaten Sambas

**TABEL: 1.3**  
**PENGUNAAN LAHAN PERTANIAN SAWAH**  
**DI KECAMATAN SAJAD**  
**2 0 1 1**  
**(Hektar)**

No.	Jenis Lahan	Luas	
		Ha	Km <sup>2</sup>
[1]	[2]	[3]	[4]
1.	Irigasi teknis	-	-
2.	Irigasi setengah teknis	-	-
3.	Irigasi sederhana	-	-
4.	Irigasi desa	-	-
5.	Irigasi tadah hujan	1.057	10,57
6.	Irigasi pasang surut	313	3,13
7.	Irigasi lebak	84	0,84
8.	Irigasi lainnya	-	-
	2 0 1 1	1.454	14,54
	2 0 1 0	1.454	14,54
	2 0 0 9	1.454	14,54
	2 0 0 8	1.454	14,54
	2 0 0 7	1.454	14,54

Sumber : Dinas Pertanian dan Peternakan Kabupaten Sambas



**TABEL: 1.4**  
**PENGUNAAN LAHAN PERTANIAN BUKAN SAWAH**  
**DI KECAMATAN SAJAD**  
**2 0 1 1**  
**(Hektar)**

No.		Jenis Lahan	Luas	
			Ha	Km <sup>2</sup>
[1]	[2]	[3]	[4]	
1.	Tegal/kebun	1655	16,55	
2.	Ladang/huma	181	1,81	
3.	Perkebunan	-	-	
4.	Ditanami pohon/hutan rakyat	1273	12,73	
5.	Tambak	-	-	
6.	Kolam/tebat/empang	-	-	
7.	Padang penggembalaan/rumput	-	-	
8.	Sementara tidak dusahakan	279	2,79	
9.	Lainnya (pekarangan yang ditanami tanaman pertanian, dll)	-	-	
		2 0 1 1	3.388	33,88
		2 0 1 0	3.368	33,68
		2 0 0 9	3.353	33,53
		2 0 0 8	3.361	33,61
		2 0 0 7	3.361	33,61

Sumber : Dinas Pertanian dan Peternakan Kabupaten Sambas

**TABEL: 1.5**  
**PENGUNAAN LAHAN BUKAN PERTANIAN**  
**DI KECAMATAN SAJAD**  
**2 0 1 1**  
**(Hektar)**

No.	Jenis Lahan	Luas	
		Ha	Km <sup>2</sup>
[1]	[2]	[3]	[4]
1.	Rumah, bangunan, dan halaman sekitarnya	112	1,12
2.	Hutan Negara	4.409	44,09
3.	Rawa-rawa (tidak ditanami)	-	-
4.	Lainnya (jalan, sungai, danau, lahan tandus, dll)	131	1,31
	2 0 1 1	4.652	46,52
	2 0 1 0	4.652	46,52
	2 0 0 9	4.672	46,72
	2 0 0 8	4.687	46,87
	2 0 0 7	4.679	46,79

Sumber : Dinas Pertanian dan Peternakan Kabupaten Sambas

2

Pemerintahan

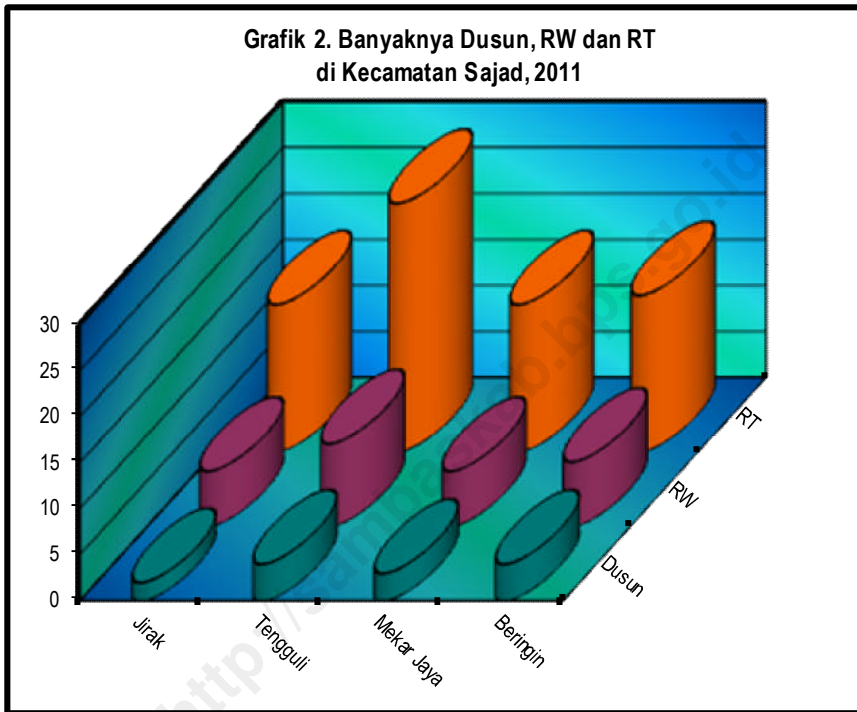
<http://sajad.bps.go.id>

Struktur/Perangkat Organisasi  
Pemerintahan Kecamatan Sajad  
merupakan struktur organisasi  
Kecamatan pada umumnya yaitu terdiri  
dari Camat, Sekwilcam, Kasie  
Pemerintahan, Kasie Pelayanan Umum,  
dan Kasie Pembangunan.

Sejak tahun 2011 sampai sekarang,  
Kecamatan Sajad dipimpin oleh Bapak  
Edi Supriadi, S.Sos, AP, MM.

Kecamatan Sajad terdiri dari 4  
(empat) desa, 13 (tiga belas) dusun, 28  
(dua puluh delapan) Rukun Warga (RW)  
dan 74 (tujuh puluh tiga) Rukun Tetangga  
(RT).

<http://sambaskab.bps.go.id>



**TABEL 2.1**  
**NAMA-NAMA CAMAT YANG PERNAH/MASIH MENJABAT**  
**DI KECAMATAN SAJAD**

No.	Nama-nama Camat	Periode
[1]	[2]	[3]
1.	Bambang Sutrisno, S.Sos	2005 - 2007
2.	Muzanni, S.Sos, MAP	2007 - 2010
3.	Edi Supriadi, S.Sos, AP, MM	2010 - Sekarang

Sumber: Kantor Camat Sajad

**TABEL : 2.2**  
**NAMA-NAMA KEPALA DESA YANG MASIH MENJABAT**  
**DI KECAMATAN SAJAD**  
**2011**

No.	Desa	Nama Kepala Desa
[1]	[2]	[3]
1.	Jirak	Iswan Daud
2.	Tengguli	Libanin A. Somad
3.	Mekar Jaya	Azim Kitung
4.	Beringin	Asnadi Asmo'ie

Sumber : Kantor Camat Sajad

**TABEL : 2.3**  
**BANYAKNYA DESA MENURUT KRITERIA DESA**  
**DI KECAMATAN SAJAD**  
**2011**

No.	Desa	Kriteria Desa		
		Swadaya	Swakarsa	Swasembada
[1]	[2]	[3]	[4]	[5]
1.	Jirak	-	-	√
2.	Tengguli	-	-	√
3.	Mekar Jaya	-	-	√
4.	Beringin	-	-	√
Jumlah		-	-	4

Sumber : Kantor Camat Sajad

**TABEL : 2.4**  
**BANYAKNYA DESA MENURUT TIPE LKMD**  
**DI KECAMATAN SAJAD**  
**2 0 1 1**

No.	Desa	Type LKMD			
		Persiapan	I	II	III
[1]	[2]	[3]	[4]	[5]	[6]
1.	Jirak	-	-	-	√
2.	Tengguli	-	-	-	√
3.	Mekar Jaya	-	-	-	√
4.	Beringin	-	-	-	√
Jumlah		-	-	-	4

Sumber : Kantor Camat Sajad .



**TABEL : 2.5**  
**BANYAKNYA RUKUN WARGA, RUKUN TETANGGA DAN KEPALA RUMAH**  
**TANGGA DI KECAMATAN SAJAD**  
**2 0 1 1**

No.	Desa	Rukun Warga	Rukun Tetangga	Kepala Rumah Tangga
[1]	[2]	[3]	[4]	[5]
1.	Jirak	6	16	505
2.	Tengguli	9	27	761
3.	Mekar Jaya	6	16	511
4.	Beringin	7	17	413
Jumlah		28	76	2.190

Sumber : Kantor Camat Sajad

**TABEL : 2.6**  
**BANYAKNYA DUSUN DI KECAMATAN SAJAD**  
**2 0 1 1**

No.	Desa	Dusun	Nama Dusun
[1]	[2]	[3]	[4]
1.	Jirak	2	1. Gelam 2. Limus
2.	Tengguli	4	1. Sajad 2. Sawang 3. Pemidingan 4. Pelok
3.	Mekar Jaya	3	1. Kuayan 2. Bantilan 3. Mensemat
4.	Beringin	4	1. Jambu 2. Segerunding 3. Sarang Burung 4. Salwa
Jumlah		13	

Sumber : Kantor Camat Sajad.

# 3

## Kependudukan dan Angkatan Kerja

### 3.1. Penduduk

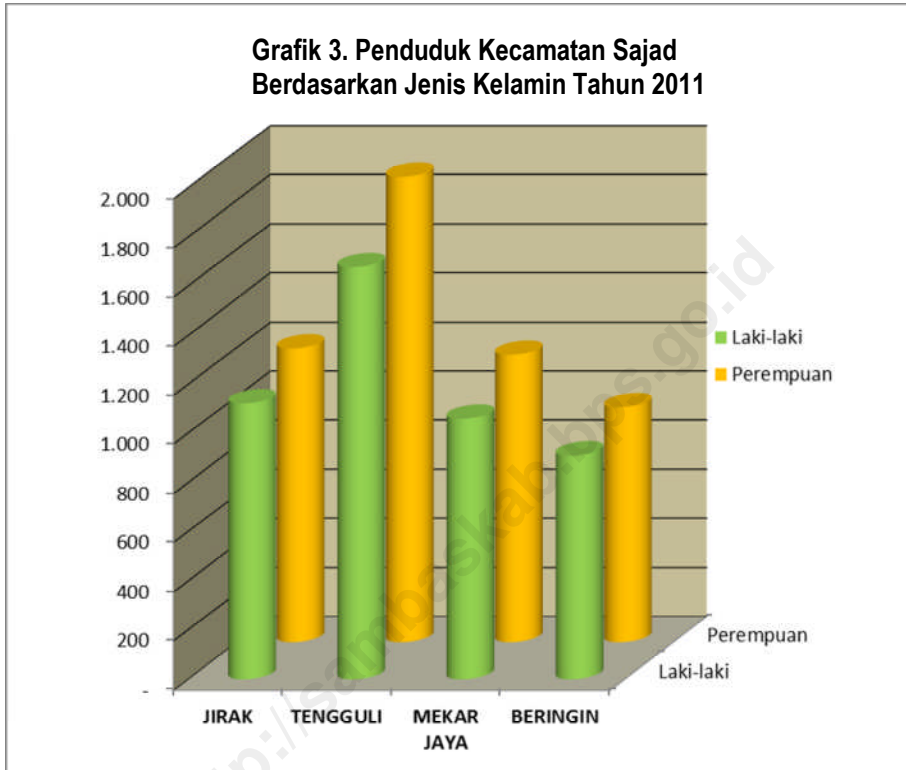
Berdasarkan angka hasil proyeksi, penduduk Kecamatan Sajad pada tahun 2011 berjumlah sekitar 9.985 jiwa dengan kepadatan penduduk sekitar 105 jiwa per km<sup>2</sup>. Karena itu, persoalan mendesak bagi daerah adalah minimnya sumber daya manusia untuk mengelola pembangunan di daerah yang potensinya amat besar.

Penyebaran penduduk di Kecamatan Sajad tidak merata antar desa yang satu dengan desa lainnya. seperti pada desa Tengguli dengan luas hanya 9,60 km<sup>2</sup> atau sekitar 10,11% dari total luas wilayah Kecamatan Sajad merupakan desa dengan tingkat kepadatan penduduk

tertinggi yaitu 372 jiwa/km<sup>2</sup>. namun sebaliknya, Desa Beringin adalah desa dengan luas terbesar untuk wilayah kecamatan Sajad sekitar 40,03 km<sup>2</sup> atau sekitar 42,16 % dari total wilayah Kecamatan Sajad hanya dihuni 47 jiwa/km<sup>2</sup>.

### 3.2. Angkatan Kerja

Tenaga kerja adalah modal bagi geraknya roda pembangunan. Jumlah dan komposisi tenaga kerja akan terus mengalami perubahan seiring dengan berlangsungnya proses demografi. Pada tahun 2011, di Kecamatan Sajad terdapat 7.703 ribu penduduk usia kerja atau 77,14% persen dari total penduduk.



Sumber : Badan Pusat Statistik Kabupaten Sambas.

**TABEL : 3.1**  
**PENDUDUK KECAMATAN SAJAD MENURUT JENIS KELAMIN**  
**2 0 1 1**

No.	Desa	Laki-laki	Perempuan	Jumlah
[1]	[2]	[3]	[4]	[5]
1.	Jirak	1.122	1.197	2.319
2.	Tengguli	1.676	1.894	3.570
3.	Mekar Jaya	1.059	1.171	2.230
4.	Beringin	909	957	1.866
	Jumlah	4.766	5.219	9.985

Sumber : Badan Pusat Statistik Kabupaten Sambas

**TABEL : 3.2**  
**PENDUDUK KECAMATAN SAJAD**  
**MENURUT JENIS KELAMIN DAN SEX RATIO**  
**2 0 1 1**

No.	Desa	Laki-laki	Perempuan	Sex Ratio
[1]	[2]	[3]	[4]	[5]
1.	Jirak	1.122	1.197	93,73
2.	Tengguli	1.676	1.894	88,49
3.	Mekar Jaya	1.059	1.171	90,44
4.	Beringin	909	957	94,98
Jumlah		4.766	5.219	91,32

Sumber : Badan Pusat Statistik Kabupaten Sambas

**TABEL : 3.3**  
**BANYAKNYA ANGGOTA PER RUMAH TANGGA**  
**DI KECAMATAN SAJAD**  
**2 0 1 1**

No.	Desa/Kelurahan	Luas Wilayah (Km <sup>2</sup> )	Kepala Keluarga	Penduduk	Anggota per Keluarga
[1]	[2]	[3]	[4]	[5]	[6]
1.	Jirak	9,00	505	2.319	5
2.	Tengguli	9,60	761	3.570	5
3.	Mekar	36,31	511	2.230	4
4.	Beringin	40,03	413	1.866	5
J u m l a h		94,94	2.190	9.985	5

Sumber : Badan Pusat Statistik Kabupaten Sambas



**TABEL : 3.4**  
**KEPADATAN PENDUDUK KECAMATAN SAJAD**  
**2 0 1 1**

No.	Desa	Luas Area (KM <sup>2</sup> )	Penduduk	Kepadatan Penduduk	
				Per Km <sup>2</sup>	Per Dusun
[1]	[2]	[3]	[4]	[5]	[6]
1.	Jirak	9,00	2.319	258	1.160
2.	Tengguli	9,60	3.570	372	893
3.	Mekar Jaya	36,31	2.230	61	743
4.	Beringin	40,03	1.866	47	467
Jumlah		94,94	9.985	105	768

Sumber : Badan Pusat Statistik Kabupaten Sambas

**TABEL : 3.5**  
**PENDUDUK KECAMATAN SAJAD MENURUT GOLONGAN UMUR**  
**DAN JENIS KELAMIN**  
**2 0 1 1**

Golongan Umur			Laki-laki	Perempuan	Jumlah
[1]	[2]	[3]	[4]	[5]	[6]
0	-	4	591	568	1.159
5	-	9	557	566	1.123
10	-	14	531	587	1.118
15	-	19	430	388	818
20	-	24	258	215	473
25	-	29	305	369	674
30	-	34	395	460	855
35	-	39	347	441	788
40	-	44	287	292	579
45	-	49	258	318	576
50	-	54	253	278	531
55	-	59	209	222	431
60	-	64	112	149	261
65	-	69	94	148	242
70	-	74	88	115	203
75	+		51	103	154
Jumlah			4.766	5.219	9.985

Sumber : Badan Pusat Statistik Kabupaten Sambas.

**TABEL : 3.6**  
**PENDUDUK BERUMUR 10 TAHUN KEATAS MENURUT GOLONGAN UMUR**  
**DAN JENIS KELAMIN**  
**DI KECAMATAN SAJAD**  
**2 0 1 1**

Golongan Umur			Laki-laki	Perempuan	Jumlah
[1]	[2]	[3]	[4]	[5]	[6]
10	-	14	531	587	1.118
15	-	19	430	388	818
20	-	24	258	215	473
25	-	29	305	369	674
30	-	34	395	460	855
35	-	39	347	441	788
40	-	44	287	292	579
45	-	49	258	318	576
50	-	54	253	278	531
55	-	59	209	222	431
60	-	64	112	149	261
65	-	69	94	148	242
70	-	74	88	115	203
75	+		51	103	154
Jumlah			3.618	4.085	7.703

Sumber : Badan Pusat Statistik Kabupaten Sambas.

4

Sosial

<http://www.bpskab.bps.go.id>

#### **4.1. Pendidikan**

Keberhasilan proses pendidikan sangat tergantung oleh tersedianya sarana, dan prasarana serta tenaga pengajar yang memadai. Pada tahun 2011, jumlah prasarana SD yang tersedia sebanyak 8 sekolah, SLTP sebanyak 2 sekolah dan SLTA sebanyak 1 sekolah.

Di tingkat SD untuk tahun 2011 di Kecamatan Sajad, jumlah murid mengalami penurunan sebesar 8,48 persen. Dan diikuti dengan penurunan jumlah guru sebesar 4,94 persen. Pada tahun 2011, jumlah murid SD mencapai 1.575 orang dan jumlah guru yang ada sebanyak 77 orang. Hal ini berarti, rasio murid terhadap guru mencapai 20,45, ini berarti beban tiap guru mendidik rata-rata 20 s/d 21 murid. Jika dibandingkan dengan tahun sebelumnya maka beban seorang guru mengalami penurunan, hal ini dikarenakan persentase jumlah pengurangan guru juga lebih besar dibandingkan persentase kenaikan jumlah murid dimana pada tahun 2010 jumlah murid untuk tingkat SD sebesar 1.721 sedangkan jumlah guru sebanyak 81 orang.

Di tingkat SLTP, jumlah murid justru mengalami kenaikan dari 222 murid menjadi 369 murid di tahun 2011 atau naik sekitar 66,22 persen. Sedangkan jumlah guru mengalami penurunan dari 25 orang pada tahun 2010 menjadi 18 orang pada tahun 2011 atau sekitar 28 persen

dengan rasio guru terhadap murid sebesar 20,50.

Pada tahun 2011 kecamatan Sajad telah memiliki 1 SLTA dengan jumlah murid sebanyak 137 dan jumlah guru sebanyak 9 orang sehingga rasio murid terhadap guru sebesar 15,22.

#### **4.2. Kesehatan**

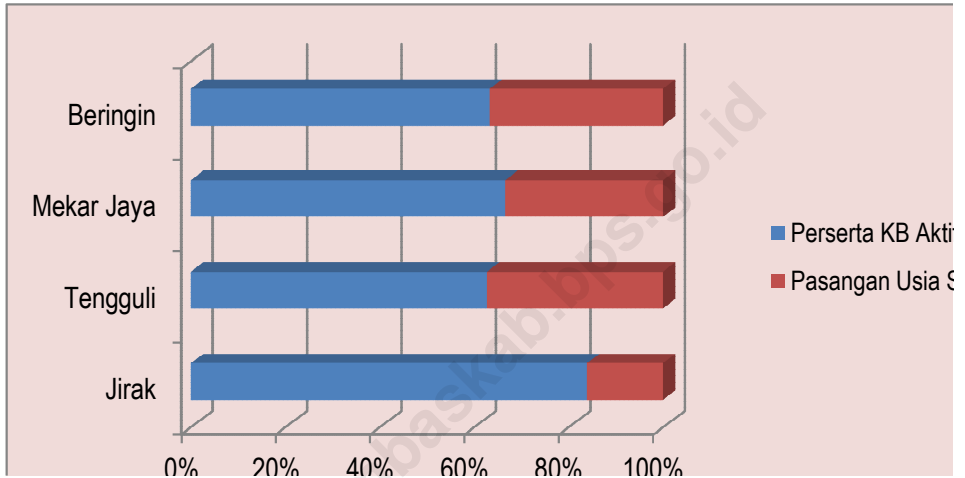
Sarana dan prasarana bidang kesehatan di Kecamatan Sajad pada tahun 2011 terdiri dari 1 buah puskesmas, 3 buah puskesmas pembantu, dan 3 buah polindes. dengan tenaga kesehatan sebanyak 13 orang yang terdiri dari 7 orang tenaga medis dan 6 orang perawat.

#### **4.3. Agama**

Negara Indonesia yang berdasarkan Pancasila dan UUD 1945 menjamin kehidupan umat beragama dan senantiasa mengembangkan kerukunan hidup antara pemeluk agama/ kepercayaan guna membina kehidupan masyarakat dan sekaligus mengatasi berbagai masalah sosial budaya yang mungkin dapat menghambat kemajuan bangsa.

Pada tahun 2011, jumlah prasarana peribadatan di Kecamatan Sajad sebanyak 27 buah yang terdiri dari 9 mesjid dan 18 surau.

**Grafik 4. Perbandingan Peserta KB Terhadap Pasangan Usia Subur  
Di Kecamatan Sajad Tahun 2011**



**TABEL : 4.1.1**  
**BANYAKNYA SEKOLAH MENURUT TINGKAT PENDIDIKAN**  
**DI KECAMATAN SAJAD**  
**2011**

No.	Desa	Tingkat Pendidikan / Educational Attainment							
		T K		S D		SLTP		SLTA	
		Swasta	Negeri	Swasta	Negeri	Swasta	Negeri	Swasta	Negeri
[1]	[2]	[3]	[4]	[5]	[6]	[7]	[8]	[9]	[10]
1.	Jirak	-	-	-	1	-	-	-	-
2.	Tengguli	-	-	-	2	-	1	-	1
3.	Mekar Jaya	-	-	-	2	-	-	-	-
4.	Beringin	-	-	-	3	-	1	-	-
	2011	-	-	-	8	-	2	-	1
	2010	-	-	-	8	-	2	-	1
	2009	-	-	-	8	-	1	-	-
	2008	-	-	-	8	-	1	-	-
	2007	-	-	-	8	-	1	-	-

Sumber : Dikbud Kabupaten Sambas

**TABEL: 4.1.2**  
**BANYAKNYA SEKOLAH DASAR (SD), GURU DAN MURID**  
**DI KECAMATAN SAJAD**  
**2 0 1 1**

No.	Desa	Sekolah	Guru	Murid	Rasio Murid Thd Guru
[1]	[2]	[3]	[4]	[5]	[6]
1.	Jirak	1	13	303	23,30
2.	Tengguli	2	21	598	28,47
3.	Mekar Jaya	2	22	386	17,54
4.	Beringin	3	21	288	13,71
	2 0 1 1	8	77	1.575	20,45
	2 0 1 0	8	81	1.721	21,25
	2 0 0 9	8	76	1.705	22,43
	2 0 0 8	8	64	1.630	25,46
	2 0 0 7	8	57	1.603	28,12

Sumber : Dikbud Kabupaten Sambas



**TABEL: 4.1.3**  
**BANYAKNYA SEKOLAH LANJUTAN TINGKAT PERTAMA (SLTP),**  
**GURU DAN MURID DI KECAMATAN SAJAD**  
**2 0 1 1**

No.	Desa	Sekolah	Guru	Murid	Rasio Murid Thd Guru
[1]	[2]	[3]	[4]	[5]	[6]
1.	Jirak	-	-	-	-
2.	Tengguli	1	11	283	25,73
3.	Mekar Jaya	-	-	-	-
4.	Beringin	1	7	86	12,29
	2 0 1 1	2	18	369	20,50
	2 0 1 0	2	25	222	8,88
	2 0 0 9	2	18	226	12,56
	2 0 0 8	2	14	169	12,07
	2 0 0 7	1	19	231	12,15

Sumber : Dikbud Kabupaten Sambas

**TABEL: 4.1.4**  
**BANYAKNYA SEKOLAH LANJUTAN TINGKAT ATAS (SLTA),**  
**GURU DAN MURID DI KECAMATAN SAJAD**  
**2 0 1 1**

No.	Desa	Sekolah	Guru	Murid	Rasio Murid Thd Guru
[1]	[2]	[3]	[4]	[5]	[6]
1.	Jirak	-	-	-	-
2.	Tengguli	1	9	137	15,22
3.	Mekar Jaya	-	-	-	-
4.	Beringin	-	-	-	-
	2 0 1 1	1	9	137	15,22
	2 0 1 0	1	9	67	7,44
	2 0 0 9	-	-	-	-
	2 0 0 8	-	-	-	-
	2 0 0 7	-	-	-	-

Sumber : Dikbud Kabupaten Sambas

**TABEL: 4.2.1**  
**BANYAKNYA FASILITAS KESEHATAN**  
**DI KECAMATAN SAJAD**  
**2 0 1 1**

No.	Desa	Puskesmas	Polindes	Pustu	Pusling
[1]	[2]	[3]	[4]	[5]	[6]
1.	Jirak	-	-	-	-
2.	Tengguli	1	1		-
3.	Mekar Jaya	-	1	1	-
4.	Beringin	-	1	1	-
	2 0 1 1	1	3	2	-
	2 0 1 0	1	3	2	-
	2 0 0 9	1	2	3	-

Sumber : Puskesmas Sajad

**TABEL: 4.2.2**  
**BANYAKNYA PUSKESMAS MENURUT JENISNYA**  
**DI KECAMATAN SAJAD**  
**2 0 1 1**

No.	Desa	Puskesmas		Pembantu	Puskesmas Keliling		Jumlah
		Dengan Rawat Inap	Tanpa Rawat Inap		Darat	Air	
[1]	[2]	[3]	[4]	[5]	[6]	[7]	[8]
1.	Jirak	-	-	-	-	-	-
2.	Tengguli	-	1	1	-	-	2
3.	Mekar Jaya	-	-	1	-	-	1
4.	Beringin	-	-	1	-	-	1
	2 0 1 1	-	1	3	-	-	4
	2 0 1 0	-	1	3	-	-	4

Sumber : Puskesmas Sajad

**TABEL: 4.2.3**  
**BANYAKNYA TENAGA KESEHATAN**  
**DI KECAMATAN SAJAD**  
**2 0 1 1**

No.	Desa	Tenaga Medis	Perawat	Paramedis		Non Medis
				Non Perawat	Pembantu	
[1]	[2]	[3]	[4]	[5]	[6]	[7]
1.	Jirak	-	-	-	-	-
2.	Tengguli	5	4	2	-	-
3.	Mekar Jaya	1	1	-	-	-
4.	Beringin	1	1	-	-	-
	2 0 1 1	7	6	2	-	-
	2 0 1 0	6	6	2	-	-
	2 0 0 9	6	6	2	-	-

Sumber : Puskesmas Sajad .

**TABEL: 4.2.4**  
**BANYAKNYA TENAGA DOKTER MENURUT JENISNYA**  
**DI KECAMATAN SAJAD**  
**2 0 1 1**

No.	Desa/Kelurahan	Dokter Umum	Dokter Gigi	Dokter Spesialis	Jumlah
[1]	[2]	[3]	[4]	[5]	[6]
1.	Jirak	-	-	-	-
2.	Tengguli	-	-	-	-
3.	Mekar Jaya	-	-	-	-
4.	Beringin	-	-	-	-
	2 0 1 1	-	-	-	-
	2 0 1 0	-	-	-	-

Sumber : Puskesmas Kecamatan Sajad

**TABEL : 4.2.5**  
**PERBANDINGAN PESERTA KB AKTIF TERHADAP PASANGAN USIA SUBUR**  
**DI KECAMATAN SAJAD**  
**2 0 1 1**

No.	Desa	Pasangan Usia Subur	KB Aktif	Persentase
[1]	[2]	[3]	[4]	[5]
1.	Jirak	472	396	83,90
2.	Tengguli	719	451	62,72
3.	Mekar Jaya	446	297	66,59
4.	Beringin	387	245	63,31
	2 0 1 1	2.024	1.389	68,63
	2 0 1 0	1.900	1.298	68,32
	2 0 0 9	1.851	1.280	69,15
	2 0 0 8	1.821	1.246	68,42
	2 0 0 7	1.503	1.108	73,71

Sumber : BPMKB Kabupaten Sambas

**TABEL: 4.2.6**  
**REALISASI PENCAPAIAN AKSEPTOR KB BARU DAN KB AKTIF**  
**MENURUT ALAT YANG DIGUNAKAN**  
**DI KECAMATAN SAJAD**  
**2011**

No.	Jenis Alat Yang Digunakan	Akseptor	
		KB Baru	KB Aktif
[1]	[2]	[3]	[4]
		-	-
1.	I U D	-	1
2.	K P	-	-
3.	K W	-	5
4.	Implat	-	5
5.	Suntik	174	642
6.	PIL	87	547
7.	KONDOM	-	12
8.	OV	-	-
Jumlah		261	1.212

Sumber : BPMKB Kabupaten Sambas.



**TABEL : 4.2.7**  
**BANYAKNYA SARANA PELAYANAN KB NASIONAL**  
**DI KECAMATAN SAJAD**  
**2 0 1 1**

No.	Desa	UB FB	PPKBD	POSYANDU	DBS/ APOTIK	KEL. AKSEPTOR
[1]	[2]	[3]	[4]	[5]	[6]	[7]
1.	Jirak	-	1	2	-	-
2.	Tengguli	-	1	2	-	-
3.	Mekar Jaya	-	1	2	-	-
4.	Beringin	-	1	3	-	-
	2 0 1 1	-	4	9	-	-
	2 0 1 0	-	4	9	-	-

Sumber : BPMKB Kabupaten Sambas

**TABEL : 4.2.8**  
**BANYAKNYA KELUARGA SEJAHTERA DI KECAMATAN SAJAD**  
**2 0 1 1**

No.	Desa/kelurahan	PRA KS	KS -I	KS-II	KS-III	KS-III PLUS	Jumlah
[1]	[2]	[3]	[4]	[5]	[6]	[7]	[8]
1.	Jirak	-	125	168	189	92	574
2.	Tengguli	-	192	254	243	209	898
3.	Mekar Jaya	-	121	210	186	102	619
4.	Beringin	-	114	197	178	82	571
	2 0 1 1	-	552	829	796	485	2.662
	2 0 1 0	-	519	843	731	399	2.492
	2 0 0 9	-	502	843	731	399	2.475

Sumber : PPLKB Kecamatan Sajad

**TABEL: 4.3.1**  
**BANYAKNYA RUMAH IBADAH MENURUT JENIS AGAMA**  
**DI KECAMATAN SAJAD**  
**2 0 1 1**

No.	Desa	Islam		Katholik		Protestan	Budha	Hindu
		Mesjid	Surau	Gereja	Kapel	Gereja	Vihara	Pura
[1]	[2]	[3]	[4]	[5]	[6]	[7]	[8]	[9]
1.	Jirak	1	5	-	-	-	-	-
2.	Tengguli	2	7	-	-	-	-	-
3.	Mekar Jaya	2	4	-	-	-	-	-
4.	Beringin	4	2	-	-	-	-	-
2 0 1 1		9	18	-	-	-	-	-
2 0 1 0		9	18	-	-	-	-	-
2 0 0 9		9	20	-	-	-	-	-

Sumber : K U A Kecamatan Sajad

**TABEL : 4.3.2**  
**BANYAKNYA NIKAH, TALAK, CERAI DAN RUJUK DI KECAMATAN SAJAD**  
**2 0 1 1**

No.	Desa/Kelurahan	Nikah	Talak	Cerai	Rujuk	Jumlah
[1]	[2]	[3]	[4]	[5]	[6]	[7]
1.	Jirak	105	-	-	-	105
2.	Tengguli	122	-	2	-	124
3.	Mekar Jaya	61	-	1	-	62
4.	Beringin	72	-	-	-	72
	2 0 1 1	360	-	3	-	363
	2 0 1 0	110	-	7	-	117
	2 0 0 9	112	-	6	-	118

Sumber : K U A Kecamatan Sambas

**TABEL: 4.3.3**  
**BANYAKNYA PENERIMA / PENYALUR ZAKAT FITRAH**  
**DI KECAMATAN SAJAD**  
**2 0 1 1**

No.	Muzakki/Musthahiq	Zakat Fitrah			
		KK	Jiwa	Uang (Rp)	Beras (Kg)
[1]	[2]	[3]	[4]	[5]	[6]
1.	Muzakki (Penerima)	74	274	1.646.300	-
2.	Musthahiq (Penyalur)	45	180	1.793.000	-

Sumber : Kantor Departemen Agama Kab. Sambas

5

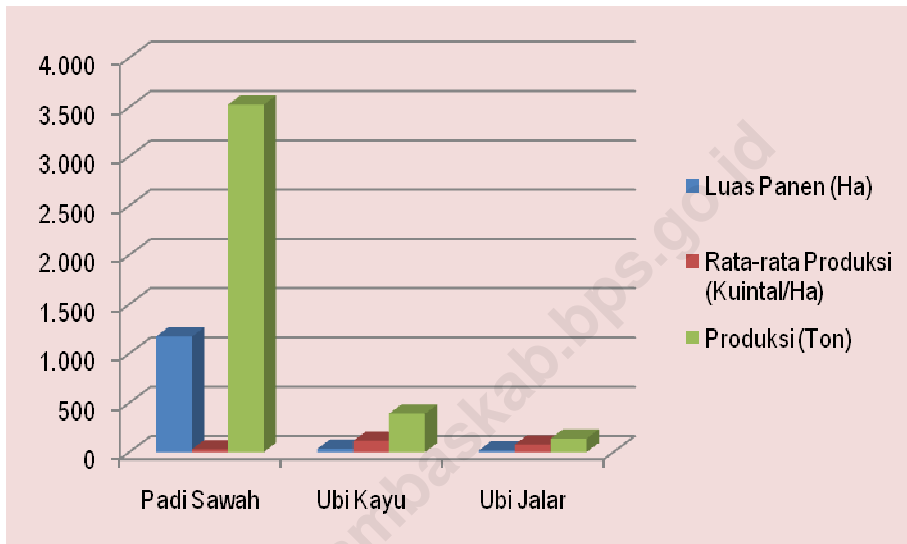
Pertanian

Sub sektor tanaman bahan makanan merupakan salah satu sub sektor pada sektor pertanian. Sub sektor ini mencakup tanaman padi (padi sawah dan padi ladang), jagung, ubi kayu, ubi jalar, kacang tanah, kacang kedelai dan kacang hijau.

Pada tahun 2011 luas panen padi di Kecamatan Sajad 1.174 hektar dengan produksi 3.524 ton gabah kering giling (GKG). Sementara itu, luas panen ubi kayu hanya mencapai 34 hektar dengan produksi sebesar 391 ton umbi basah.

Luas tanaman perkebunan di Kecamatan Sajad pada tahun 2011 secara keseluruhan mencapai 3,15 ribu hektar dengan produksi sebesar 0,89 ribu ton. Tanaman karet memiliki luas 3,04 ribu hektar dengan produksi 0,89 ribu ton, selanjutnya tanaman kelapa sawit dengan luas 0,11 ribu hektar tapi belum berproduksi, tanaman kopi seluas 6,50 hektar dengan produksi sebesar 1,2 ton, tanaman lada seluas 6 hektar dengan produksi 1,90 ton dan aneka tanaman seluas 3 hektar namun belum berproduksi.

**Grafik 5. Produksi Padi dan Palawija Di Kecamatan Sajad  
2011**





**TABEL : 5.1**  
**LUAS PANEN, RATA-RATA PRODUKSI DAN PRODUKSI PADI DAN PALAWIJA**  
**DI KECAMATAN SAJAD**  
**2 0 1 1**

No.	Jenis Tanaman	Luas Panen (Ha)	Rata-rata Produksi (Kuintal/Ha)	Produksi (Ton)
[1]	[2]	[3]	[4]	[5]
1.	Padi Sawah	1.174	30,02	3.524
2.	Padi Ladang	-	-	-
4.	Jagung	-	-	-
5.	Ubi Kayu	34	114,87	391
6.	Ubi Jalar	18	77,34	139
7.	Kacang Tanah	-	-	-
8.	Kedelai	-	-	-
9.	Kacang Hijau	-	-	-

Sumber : BPS Kabupaten Sambas

**TABEL: 5.2**  
**LUAS AREA TANAMAN DAN PRODUKSI PERKEBUNAN MENURUT JENISNYA**  
**2 0 1 1**

No.	Jenis Tanaman	Luas Tanaman (Ha)	Produksi (Ton)
[1]	[2]	[3]	[4]
1.	K a r e t	3.044,00	892,20
2.	Kelapa Dalam	-	-
3.	Kelapa Hibrida	-	-
4.	Kelapa Sawit	110,00	-
5.	K o p i	6,50	1,20
6.	Kakao	-	-
7.	Lada	6,00	1,90
8.	Aneka Tanaman (Pinang)	3,00	-
	2 0 1 1	3.147,00	894,42
	2 0 1 0	3.157,00	873,66
	2 0 0 9	2.982,50	873,10

Sumber : Dinas Kehutanan dan Perkebunan Kabupaten Sambas

**TABEL : 5.3**  
**POPULASI TERNAK MENURUT JENIS TERNAK**  
**DI KECAMATAN SAJAD**  
**2 0 1 1**  
**( Ekor)**

No.	Jenis Ternak	2009	2010	2011
[1]	[2]	[3]	[4]	[5]
<b>Ternak Besar</b>				
1.	Sapi	50	52	9
2.	Kerbau	-	-	-
<b>Ternak Kecil</b>				
1.	Babi	-	-	-
2.	Kambing	122	251	344
<b>Unggas</b>				
1.	Ayam Ras	350	350	100
2.	Ayam Buras	4.630	4.658	4.404
3.	Itik	670	684	417

Sumber : Dinas Pertanian dan Peternakan Kabupaten Sambas

**TABEL : 5.4**  
**PEMOTONGAN TERNAK MENURUT JENIS TERNAK**  
**DI KECAMATAN SAJAD**  
**2 0 1 1**  
**( Ekor)**

No.	Jenis Ternak	2009	2010	2011
[1]	[2]	[3]	[4]	[5]
<b>Ternak Besar</b>				
1.	Sapi	8	14	24
2.	Kerbau	-	-	-
<b>Ternak Kecil</b>				
1.	Babi	-	-	-
2.	Kambing	124	197	139
<b>Unggas</b>				
1.	Ayam Ras Pedaging	10.970	10.561	11.995
2.	Ayam Ras Petelur	-	3.02	7.393
2.	Ayam Buras	6.310	7.013	6.641
3.	Itik	645	749	400

Sumber : Dinas Pertanian dan Peternakan Kabupaten Sambas

# 6

## Industri dan Perdagangan

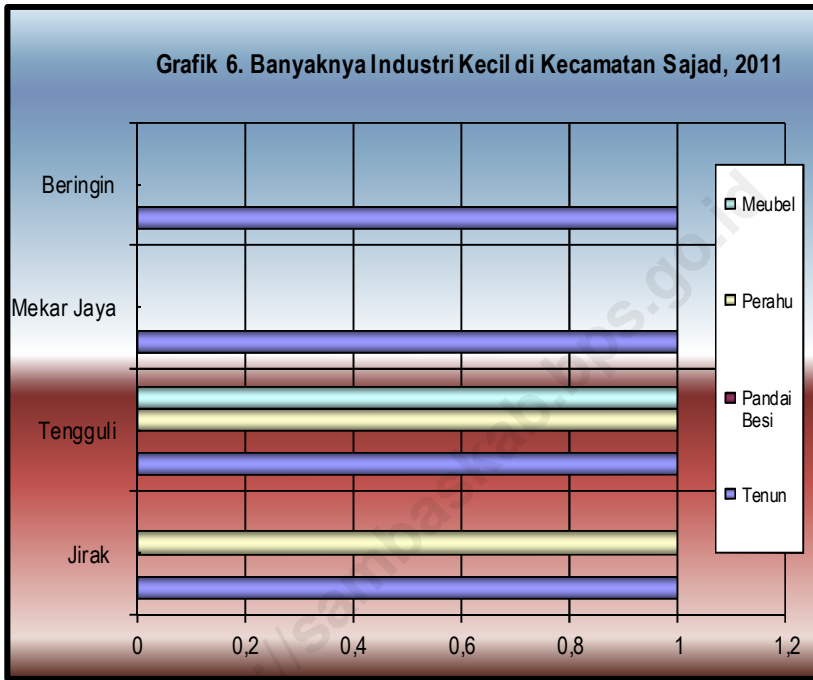
Tolak ukur kemajuan perekonomian suatu daerah salah satunya dapat dilihat dari perkembangan sarana, prasarana dan perkembangan unit-unit perekonomian yang ada di daerah tersebut.

Pada tahun 2011, jumlah perusahaan industri kecil dan rumah tangga yang ada di Kecamatan sajad mencapai 7 unit usaha yang terdiri dari 57,14 persen

industri kain tenun; 28,57 persen industri perahu; dan 14,29 persen industri meubel.

Jumlah usaha perdagangan eceran di Kecamatan Sajad pada tahun 2011 mencapai 90 unit usaha. Selain itu, Desa Tengguli dan desa Beringin menyumbang masing-masing 1 KUD sehingga pada tahun 2011 terdapat 2 KUD di kecamatan Sajad.

<http://sambaskab.bps.go.id>



**TABEL : 6.1**  
**JENIS INDUSTRI KECIL (KERAJINAN RUMAH TANGGA)**  
**DI KECAMATAN SAJAD**  
**2 0 1 1**

No.	Desa/Kelurahan	Jenis Industri Kecil/Kerajinan Rumahtangga
[1]	[2]	[3]
1.	Jirak	1. Tenun 2. Tukang Perahu
2.	Tengguli	1. Tenun 2. Meubel 3. Tukang Perahu .
3.	Mekar Jaya	1. Tenun
4.	Beringin	1. Tenun

Sumber : Kantor Camat Sajad.



**TABEL : 6.2**  
**BANYAKNYA SARANA PEREKONOMIAN DI KECAMATAN SAJAD**  
**2 0 1 1**

No.	Desa	Pedagang Besar	Pedagang Eceran	Rumah Makan	KUD	Bank
[1]	[2]	[3]	[4]	[5]	[6]	[7]
1.	Jirak	-	14	-	-	-
2.	Tengguli	-	28	-	1	-
3.	Mekar Jaya	-	26	-	-	-
4.	Beringin	-	22	-	1	-
	2 0 1 1	-	90	-	2	-
	2 0 1 0	-	117	-	2	-
	2 0 0 9	-	69	-	-	-

Sumber : Kantor Camat Sajad