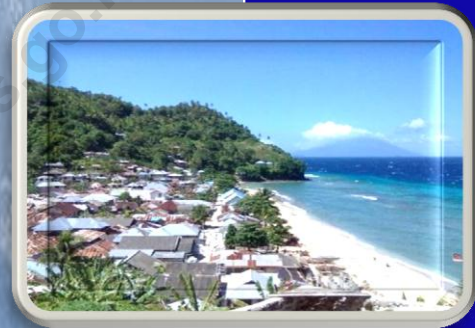


Katalog BPS : 1101002.7103.041

Statistik Daerah Kecamatan Tatoareng 2012



Badan Pusat Statistik Kabupaten Kepulauan Sangihe

<http://sangihrab.go.id>

**STATISTIK DAERAH
KECAMATAN TATOARENG
2012**

STATISTIK DAERAH KECAMATAN TATOARENG 2012

ISSN :
No. Publikasi :
Katalog BPS : 1101002.7103.041
Ukuran Buku : 17,6 cm X 25 cm
Jumlah Halaman : IV + 21 halaman

Naskah:

Koordinator Statistik Kecamatan Tatoareng

Gambar Kulit:

Koordinator Statistik Kecamatan Tatoareng

Diterbitkan oleh:

Koordinator Statistik Kecamatan Tatoareng

Dicetak oleh:

Badan Pusat Statistik Kabupaten Kepulauan Sangihe

Boleh dikutip dengan menyebutkan sumbernya



Kata Pengantar

Dengan memanjatkan puji syukur kehadirat Tuhan Yang Maha Esa, Badan Pusat Statistik Kabupaten Kepulauan Sangihe khususnya Koordinator Statistik Kecamatan Tatoareng akhirnya dapat menyelesaikan buku publikasi "Statistik Daerah Kecamatan Tatoareng Tahun 2012".

"Statistik Daerah Kecamatan Tatoareng Tahun 2012" adalah publikasi terbitan kedua yang sudah diterbitkan oleh Koordinator Statistik Kecamatan Tatoareng. Publikasi ini menyajikan data secara komprehensif dari berbagai bidang, dimaksudkan untuk memberi gambaran tentang keadaan geografi, iklim, ciri-ciri keadaan sosial dan perekonomian Kecamatan Tatoareng

Pada kesempatan ini kami ucapkan banyak terima kasih kepada instansi, pemerintah maupun swasta yang terkait, atas perhatian yang diberikan dalam bentuk data yang diberikan untuk penerbitan publikasi ini.

Saran dan kritik dari berbagai pihak untuk perbaikan publikasi ini sangat kami hargai. Akhirnya, harapan kami semoga penyajian data statistik ini bermanfaat bagi para pemakai.

Kepala Badan Pusat Statistik
Kabupaten Kepulauan Sangihe

Ir. Novri P. Mokoagouw
NIP. 19671103 199301 1 001



DAFTAR ISI

1. Geografi dan Iklim	1	10. Pertambangan dan Energi	10
2. Pemerintahan	2	11. Industri	11
3. Penduduk	3	12. Pariwisata	12
4. Ketenagakerjaan	4	13. Transportasi dan Komunikasi	13
5. Pendidikan	5	14. Perdagangan	14
6. Kesehatan	6	15. Keuangan	15
7. Perumahan	7	Lampiran tabel-tabel	16
8. Pertanian	8		
9. Peternakan dan Perikanan	9		

GEOGRAFI DAN IKLIM

1

Memiliki lima pulau

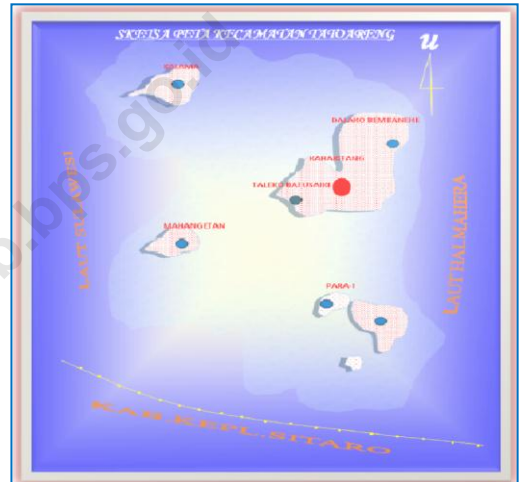
Kecamatan Tatoareng merupakan kecamatan Kepulauan yang terdiri dari 5 pulau dimana pulau tersebut juga merupakan wilayah administrasi perdesaan.

Kecamatan Tatoareng merupakan salah satu wilayah Kepulauan dari Kabupaten Kepulauan Sangihe, dengan ibukota Kecamatan adalah Desa Kahakitang dan berjarak sekitar 39 Mil Laut dari ibukota Kabupaten dengan waktu yang ditempuh 3 – 4 jam. Kecamatan Tatoareng terletak antara $3^{\circ}4'0''$ LU - $3^{\circ}14'2''$ LU dan $125^{\circ}20'16''$ BT- $125^{\circ}30'52''$ BT.

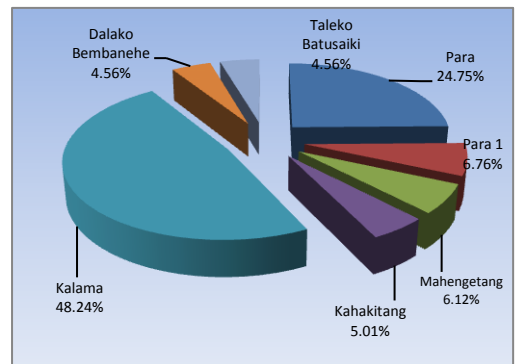
Luas wilayah Kecamatan Tatoareng sebesar $17,9772 \text{ km}^2$, dimana Desa Kalama merupakan desa yang memiliki wilayah terluas sebesar $8,672 \text{ km}^2$ atau 48,24 persen dari total luas wilayah Kecamatan.

Batas wilayah Kecamatan Tatoareng disebelah utara dengan Kecamatan Manganitu Selatan, Timur dengan Laut Halmahera, Selatan dengan Kecamatan Siau Barat Utara dan sebelah Barat dengan Laut Sulawesi.

Peta Kecamatan Tatoareng



Persentase Luas Kampung Kecamatan Tatoareng



Sumber: Tatoareng Dalam Angka, 2012

2

PEMERINTAHAN

Berdiri Agustus 2002

Tanggal 02 Agustus 2002, terbentuk Kecamatan Tatoareng dengan pembagian wilayah administratif terdiri dari 4 Kampung dan 15 Lindongan.

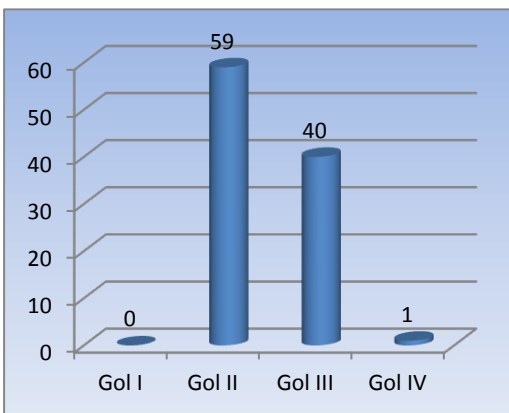
Statistik Pemerintahan Kecamatan Tatoareng

Wilayah Administrasi	2011
Desa	7
Lindongan	24

Jumlah Pegawai Negeri Sipil	
I	0
II	59
III	41
IV	1

Sumber: Tatoareng Dalam Angka, 2012

Banyaknya PNS Menurut Golongan Tahun 2011



Sumber: Tatoareng Dalam Angka, 2012

Berdasarkan pembagian wilayah administratif Pemerintah Daerah Tahun 2002, Kecamatan Tatoareng dibagi menjadi 4 Desa (Desa Para, Mahengetang, Kahakitang, Kalama) dan 15 Lindongan. Setelah Tahun 2004 terjadi pemekaran sehingga menjadi 7 Kampung (Desa Para, Para 1, Mahengetang, Kahakitang, Kalama, Dalako Bembanehe Taleko Batusaiki) dan 24 Lindongan. Di tingkat Kecamatan dipimpin oleh Camat dan pada tingkat Desa/Kampung dipimpin oleh Kapitalaung/Kepala Desa.

Jumlah Pegawai Negeri Sipil pada tahun 2011 sebanyak 100 orang terdiri dari golongan II 59 orang, golongan III 40 orang dan golongan IV 1 orang.

PENDUDUK

3

Penduduk Laki-Laki lebih banyak

Jumlah penduduk laki-laki tahun 2011 lebih banyak dibandingkan jumlah penduduk perempuan yaitu sebesar 0,52 persen.

Jumlah penduduk Kecamatan Tatoareng mencapai 5.241 jiwa pada tahun 2011. Angka ini terus meningkat akan tetapi tidak signifikan. Dengan luas wilayah sekitar 17,9772 km², setiap km² ditempati penduduk sebanyak 291-292 orang pada tahun 2011.

Secara umum jumlah penduduk laki-laki lebih banyak dibandingkan jumlah penduduk perempuan (tabel 3.1). Hal ini dapat ditunjukkan oleh sex ratio yang nilainya lebih besar dari 100 yang artinya untuk setiap 100 penduduk laki-laki terdapat 100 penduduk perempuan.

Indikator Kependudukan Kecamatan Tatoareng

Uraian	2011
Jumlah Penduduk (Jiwa)	5.241
Kepadatan Penduduk (jiwa/km ²)	291,53
Sex Ratio (L/P) (%)	108,72
Jumlah Rumah Tangga	1.198

Sumber : Tatoareng Dalam Angka, 2012

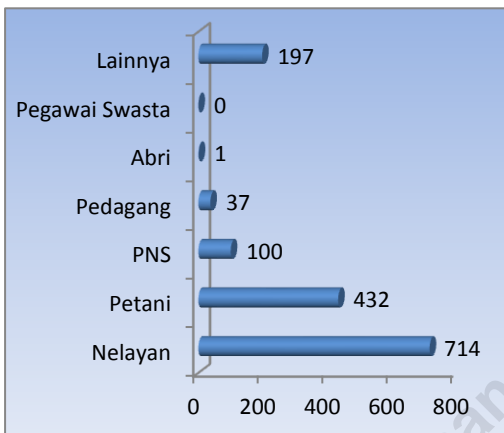
4

KETENAGAKERJAAN

Pencapaian terbesar sebagai Nelayan

Nelayan merupakan mata pencaharian terbesar karena didukung oleh wilayah geografis Tatoareng yang berbentuk kepulauan

Penduduk Menurut Mata Pencaharian, 2011



Sumber: Tatoareng Dalam Angka, 2012

Kecamatan Tatoareng yang merupakan kecamatan kepulauan didominasi oleh penduduk dengan mata pencaharian sebagai nelayan, yaitu sebanyak 714 orang, kemudian diikuti oleh Petani sebanyak 432 orang, PNS 100 orang dan pedagang 37 orang (tabel 4.1).

Berdasarkan data yang ada untuk Kecamatan Tatoareng tidak tersedianya fasilitas pendidikan SMA sehingga lulusan SLTP melanjutkan studinya di Kecamatan yang lain.

Ketersediaan sarana dan prasarana pendidikan akan menunjang berlangsungnya proses belajar dengan baik. Jumlah sekolah tingkat Taman Kanak-Kanak sampai Sekolah Menengah Atas di Kecamatan Tatoareng tidak mengalami banyak perubahan dari tahun 2010 - 2011.

Jumlah TK sampai tahun 2011 masih 0 unit, Jumlah SD ada 11 unit dengan jumlah murid sebanyak 617 orang dan guru sebanyak 54 orang. Untuk tingkat SMP, ada sebanyak 3 unit dengan jumlah murid 174 orang, guru 15 orang. Dan untuk tingkat SMA belum ada sarana pendidikan yang dibangun, sehingga hal ini memerlukan perhatian khusus dari pemerintah daerah.

Ketersediaan tenaga pengajar di Kecamatan Tatoareng dapat dikatakan cukup baik. Ini dapat dilihat dari rasio murid guru. Rasio terbesar adalah untuk SD, yaitu sebesar 11,42 dimana satu pengajar menangani sebanyak 11 sampai 12 murid.

**Statistik Pendidikan
Kecamatan Tatoareng, 2011**

Tingkat	Uraian	2011
TK	Banyaknya TK	0
	Guru	0
	Murid	0
	Rasio Murid Guru	0
SD	Banyaknya SD	11
	Guru	54
	Murid	617
	Rasio Murid Guru	11,42
SMP	Banyaknya SMP	3
	Guru	15
	Murid	174
	Rasio Murid Guru	11,6
SMA	Banyaknya SMA	0
	Guru	0
	Murid	0
	Rasio Murid Guru	0

Sumber: Tatoareng Dalam Angka, 2012

6

KESEHATAN

Dokter kurang

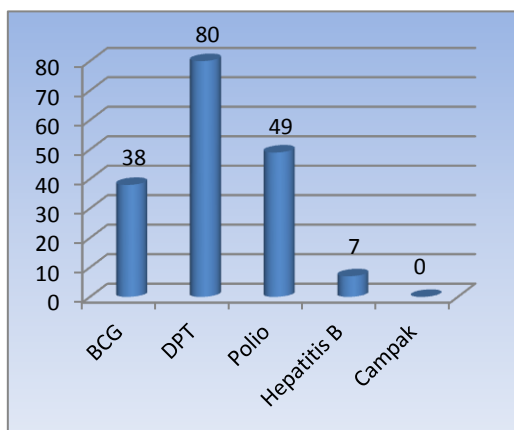
Dokter sebagai tenaga kesehatan masih kurang di kecamatan Tatoareng dari tahun 2009 sampai sekarang.

Statistik Kesehatan Kecamatan Tatoareng

Uraian	2009	2010	2011
Fasilitas Kesehatan			
Rumah sakit	0	0	0
Posyandu	12	9	9
Puskesmas Umum	1	1	1
Puskes Pembantu	3	1	1
Apotek	0	0	0
Toko Obat	0	0	0
Banyaknya Tenaga Kesehatan			
Dokter Umum	2	1	1
Dokter Gigi	0	0	0
Apoteker	0	0	0
Sarjana Kesehatan	0	0	0
Tenaga Paramedis	9	8	18
Tenaga NonMedis	3	10	10

Sumber: Tatoareng dalam Angka, 2011

Hasil Imunisasi di Kecamatan Tatoareng 2011



Sumber : Tatoareng dalam Angka, 2012

Kecamatan Tatoareng untuk tahun 2011 memiliki beberapa fasilitas kesehatan seperti puskesmas umum 1 (satu) buah letaknya di ibukota kecamatan, Puskesmas Pembantu hanya 1 yang berfungsi dengan baik yakni di kampung Kalama. Sampai saat ini, pusat kesehatan untuk Kecamatan Tatoareng yaitu di RSUD Liun Kendage di Kecamatan Tahuna (ibukota Kabupaten). Jumlah posyandu di kecamatan Tatoareng yaitu 9 (sembilan) buah.

Tenaga di bidang kesehatan yang tersedia di Kecamatan Tatoareng meliputi dokter umum 1 orang dan Paramedis 18 orang.

Mengingat pusat kesehatan masih berada di kecamatan Tahuna maka untuk kecamatan Tatoareng masih membutuhkan tenaga kesehatan maksimal ditempatkan di desa/kampung masing-masing serta tambahan puskesmas umum atau rumah sakit.

PERUMAHAN

7

Lantai semen terbanyak

Perumahan layak huni yang memiliki dinding lantai semen sebanyak 808 unit

Kondisi perumahan di Kecamatan Tatoareng banyak mengalami perubahan. Hal tersebut dapat dilihat dari jumlah Rumah Tangga yang memiliki perumahan yang layak dihuni. Rumah Tangga yang memiliki dinding lantai Keramik sebanyak 74 unit, ubin 105 unit, semen 808 unit, kayu 2 unit, bambu 3 unit, tanah 201 unit sedangkan lainnya 0 unit. Untuk status kepemilikan milik sendiri sebanyak 1.094 unit, sewa 8 unit, kontrak 1 unit dan lainnya 90 unit.

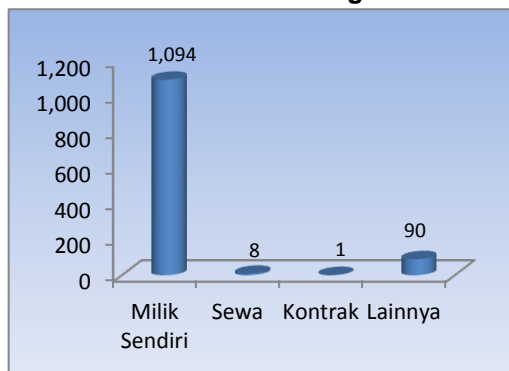
Untuk jenis bukti kepemilikan tanah tempat tinggal lebih banyak di dominasi oleh ketiadaan bukti tempat kepemilikan tanah tempat tinggal yakni berjumlah 911 Rumah Tangga.

Statistik Perumahan, Kecamatan Tatoareng, 2010

Uraian	2010
Jenis Lantai Terluas	
Keramik	74
Ubin	105
Semen	808
Kayu	2
Bambu	3
Tanah	201
Lainnya	0
Jenis Bukti Kepemilikan	
Sertipikat Hak Milik (SHM) atas nama ART	77
Sertipikat Hak Milik (SHM) bukan atas nama ART	4
Sertipikat lain (SHGB, SHP, SSRS)	0
Lainnya (Girik, Akte Jual Beli Notaris/PPAT, dll)	102
Tdk memiliki bukti kepemilikan tanah tempat tinggal	911
Bangunan tempat tinggal bukan milik sendiri	99

Sumber : Sensus Penduduk 2010

Status Kepemilikan Rumah di Kecamatan Tatoareng 2011



Sumber : Sensus Penduduk 2010

8

PERTANIAN

Kelapa terbanyak

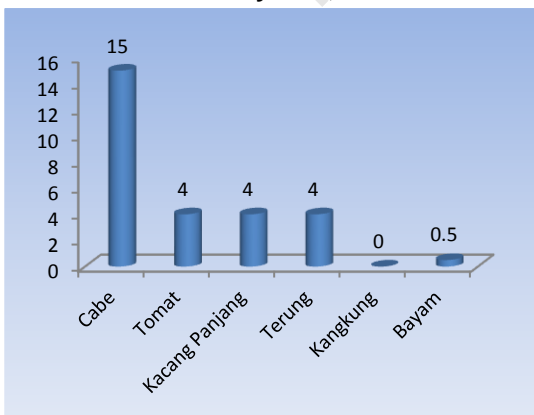
Komoditi kelapa menjadi hasil pertanian paling banyak di Kecamatan Tatoareng

**Luas Areal
Tanaman Perkebunan, 2011**

Komoditi	Blm Menghsikn (Ha)	Menghsikn (Ha)	Tdk Menghsikn (Ha)
1. Kelapa	5	105	18
2. Cengkeh	2	7	2
3. Pala	35	1,50	0,50
4. Kopi	0	0	0
5. Kakao	0	0	0
6. Panili	0	0	0
7. Jarak	0	0	0
JUMLAH	42	113,50	20,5

Sumber: Tatoareng Dalam Angka, 2012

**Luas Panen (Ha)
Tanaman Sayuran, 2011**



Sumber: Tatoareng Dalam Angka, 2012

Produksi ubi kayu di Kecamatan Tatoareng selama tahun 2011 yaitu 65 Ton dengan luas panen 13 Ha dan Produktivitas Ubi Kayu 5 ton/ Ha pada tahun 2011.

Untuk tanaman perkebunan, tanaman Kelapa merupakan tanaman yang memiliki luas areal terbesar yaitu 128 Ha dan 0,82 persen merupakan luas areal yang menghasilkan.

Produksi tanaman sayuran luas panen terbesar adalah Cabe yaitu 15 ha diikuti Kacang Panjang, Terung, Tomat sebesar 4 ha dan Bayam sebesar 0,5 ha.

PETERNAKAN DAN PERIKANAN

Mahangetang dan Para terbanyak

Untuk Sektor Perikanan paling banyak di Kampung Mahangetang dan Para.

9

Jumlah populasi ternak di Kecamatan Tatoareng Tahun 2012 sebanyak 4.728 ekor, untuk ayam kampung sebanyak 3.220 ekor, babi 1.433 ekor, kambing 50 ekor, dan 25 ekor ternak itik. Sehingga dapat diasumsikan bahwa masyarakat lebih cenderung untuk beternak ayam kampung karena pemeliharaannya yang mudah.

Banyaknya rumah tangga usaha perikanan yang ada di Kecamatan Tatoareng untuk tahun 2011 banyak yang menggunakan perahu penangkap kecil dan motor tempel. Khusus kampung Para dan Mahangetang yang mata pencaharian terbesarnya adalah nelayan banyak yang menggunakan perahu motor tempel.

**Populasi Ternak
di Kecamatan Tatoareng, 2011**

JENIS TERNAK	2011
Sapi	0
Kambing	50
Babi	1.433
Ayam Ras Pedaging	0
Ayam Kampung	3.220
Ayam Ras Petelur	0
Itik	25

Sumber: Tatoareng Dalam Angka, 2012

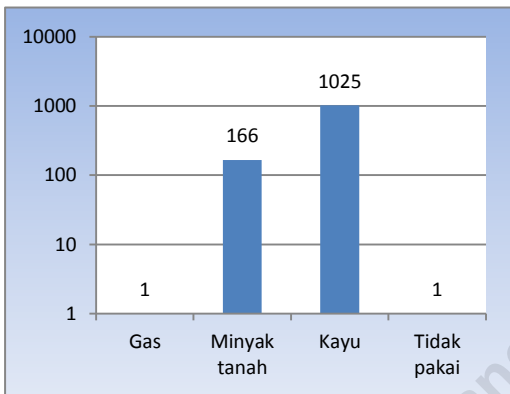
10

PERTAMBANGAN DAN ENERGI

Tidak ada listrik PLN

Oleh karena letak geografis Kecamatan Tatoareng berupa kepulauan sehingga tidak adanya pembangunan listrik PLN

Jumlah Rumah Tangga yang menggunakan bahan bakar untuk memasak, 2010



Sumber : Hasil Sensus Penduduk, 2010

Banyaknya rumah tangga yang menggunakan bahan bakar untuk memasak di Kecamatan Tatoareng yaitu kayu bakar sebanyak 1.025 rumah tangga, minyak tanah sebanyak 166 rumah tangga serta gas dan tidak memakai hanya 1 rumah tangga.

Untuk rumah tangga yang sumber air minum terbesar adalah air hujan sebanyak 1.033 rumah tangga.

Banyaknya Sumber Air Minum di Kecamatan Tatoareng, 2010

Sumber Air Minum	2010
Air kemasan	14
Sumur terlindung	65
Sumur tak terlindung	1
Mata air terlindung	62
Mata air tak terlindung	12
Air sungai	6
Air hujan	1.033

Sumber : Hasil Sensus Penduduk, 2010

INDUSTRI

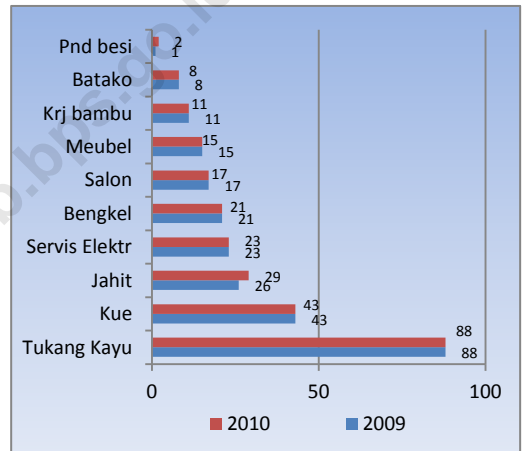
11

Banyak Industri kerajinan dari kayu

Untuk Sektor Industri paling banyak di kampung Kahakitang dengan usaha terbanyak sebagai tukang kayu.

Usaha industri kecil dan kerajinan rumah tangga di Kecamatan Tatoareng hanya ada industri menjahit, untuk industri – industri lainnya belum ada yang mengusahakannya.

Banyaknya Industri kecil dan kerajinan Rumah Tangga, 2011



Sumber: Tatoareng Dalam Angka, 2012

12

PARIWISATA

Memiliki gunung berapi bawah laut

Kecamatan Tatoareng memiliki Gunung Berapi bawah Laut yang terletak sekitar 300 Meter dari sisi barat daya di Mahengetang



Gambar :Gunung Api Bawah Laut Mahengetang

Peran sektor pariwisata bagi Kecamatan Tatoareng sangat diperlukan mengingat kecamatan ini memiliki banyak potensi yang bisa dijadikan tempat wisata, hanya saja objek tersebut belum dapat di kembangkan dengan baik oleh pemerintah daerah. Diharapkan sektor pariwisata mampu menjadi salah satu kekuatan pembangunan yang dapat diandalkan di kecamatan ini yang masih membutuhkan perhatian pemerintah.

Menurut sumber kecamatan, objek yang paling baik di kecamatan ini yaitu gunung berapi bawah laut yang terletak di kampung Mahengetang yang banyak dikunjungi turis mancanegara. Namun sampai saat ini sektor tersebut hanya dapat dinikmati oleh sebagian masyarakat kecamatan Tatoareng, dan belum dikelola dengan baik oleh pihak setempat maupun pemerintah Kabupaten Kepulauan Sangihe.

Perahu motor tempel terbanyak

Jumlah sarana angkutan transportasi yang paling banyak digunakan adalah Perahu Motor Tempel yaitu 108 unit

Kendaraan bermotor di Kecamatan Tatoareng khususnya roda dua hanya sebanyak 29 unit. Hal ini dikarenakan keadaan geografis yang tidak memungkinkan bagi masyarakat untuk berkendara. Dengan adanya jalan yang menghubungkan kampung satu dengan yang lainnya, maka alur transportasi cukup lancar. Tetapi kebanyakan orang-orang lebih banyak yang memilih jalur laut dibandingkan darat karena kecamatan Tatoareng terdiri dari beberapa pulau sehingga lebih mudah jika menggunakan sarana angkutan laut.

Menurut data Kecamatan Tatoareng Dalam Angka 2012 perahu motor tempel jumlahnya ada 108 unit.

Sektor komunikasi, dari data tahun 2011 cukup memadai. Dengan adanya jaringan telepon selular (HP), Radio, dan TV masyarakat dapat berkomunikasi dengan baik atau tidak ketinggalan informasi melalui media elektronik yang ada.

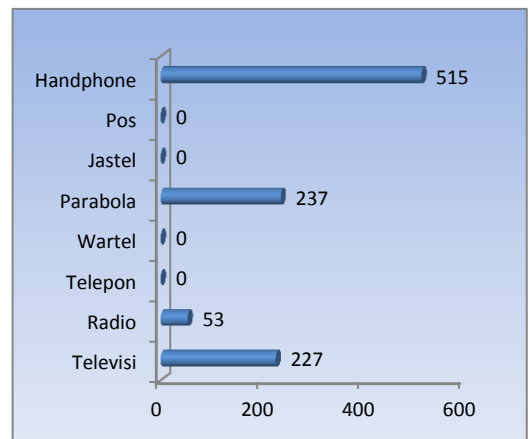
Banyaknya kunjungan kapal dan barang di kecamatan Tatoareng tahun 2011 sebanyak 32 Kunjungan (Penumpang naik 170 orang) dan (penumpang turun 139 orang) serta bongkar muat barang sebesar 1.339 dan 811 per tahun.

Banyaknya Kendaraan Bermotor dan tidak bermotor, 2011

Jenis Kendaraan/ Perahu	2011
Sepeda	27
Sepeda motor	29
Perahu motor tempel	108
Perahu sampan	107
Mobil penumpang	0
Truk	0

Sumber: Tatoareng Dalam Angka, 2012

Banyaknya Sarana Komunikasi, 2010



Sumber: Tatoareng Dalam Angka, 2012

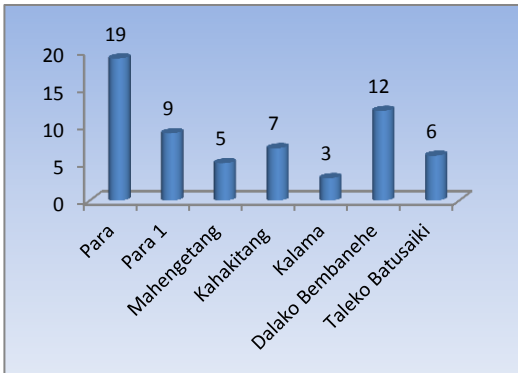
14

PERDAGANGAN

Tidak ada pasar di Kecamatan Tatoareng

Masyarakat di Kecamatan Tatoareng sampai saat ini masih melakukan proses jual beli di ibu kota kabupaten.

Jumlah Warung/ Kios, 2011



Sumber: Tatoareng Dalam Angka, 2012

Pada tahun 2011, jumlah Warung di Kecamatan Tatoareng sebanyak 61 unit. Dimana jumlah warung terbanyak berada di desa Para sebanyak 19 unit dan di desa Dalako Bembanehe (tabel 14.1).

Dapat dikatakan bahwa masyarakat cukup sulit untuk membeli bahan pokok sebab pusat perdagangan masyarakat hanya di ibukota kabupaten yang harus ditempuh dengan jalur laut yang memakan waktu 3-4 jam. Di Ibukota Kecamatan tidak ada pusat perdagangan yang dapat ditemui sehingga menyulitkan masyarakat untuk berbelanja keperluan sehari-hari.



Kain Batik dan Teteron tidak ada

Untuk tahun 2011 di Kecamatan Tatoareng tidak ada pedagang yang menjual Kain Batik dan Teteron

Harga rata-rata untuk sembilan bahan pokok di kecamatan Tatoareng seperti tahun sebelumnya tidak mengalami kenaikan secara signifikan.

Untuk harga beras Rp 9.500 per Kg, ikan asin Rp 30.000 per kg, minyak kelapa Rp 8.000 (600 ml), gula pasir Rp 13.000 per kg, garam Rp 1.000 per bungkus, minyak tanah Rp 3.500 per liter, sabun Rp 3.000 per buah, dan untuk kain teteron dan batik tidak ada yang menjual.

Harga rata-rata bahan pokok Kecamatan Tatoareng, 2011

Bahan Pokok	Harga (Rp)
Beras	9.500
Ikan asin	30.000
Minyak kelapa	8.000
Gula pasir	13.000
Garam	1.000
Minyak tanah	3.500
Sabun	3.000
Teteron	0
Batik	0

Sumber: Tatoareng Dalam Angka, 2012

LAMPIRAN

<http://sangihekab.bps.go.id>

Penduduk Menurut Desa dan Jenis Kelamin, 2011

Desa	Penduduk		Jumlah
	Laki-laki	Perempuan	
(1)	(2)	(3)	(4)
1. Para	470	431	901
2. Para 1	290	255	545
3. Mahengetang	376	321	697
4. Kahakitang	340	330	670
5. Kalama	550	570	1.120
6. Dalako Bembanehe	399	323	722
7. Taleko Batusaiki	305	281	586
2011	2.730	2.511	5.241
2010	2.253	2.131	4.384
2009	2.247	2.141	4.388

Sumber: Tatoareng Dalam Angka, 2012

Banyaknya Penduduk Menurut Mata Pencaharian, 2011

Desa	Petani	Nelayan	Pedagang	PNS	ABRI	Lainnya
(1)	(2)	(3)	(4)	(5)	(7)	(8)
1. Para	61	106	8	10	0	25
2. Para 1	52	97	3	10	0	22
3. Mahengetang	39	88	2	9	0	31
4. Kahakitang	54	101	4	30	1	29
5. Kalama	97	116	5	13	0	35
6. Dalako Bembanehe	53	99	4	8	0	27
7. Taleko Batusaiki	76	107	11	9	1	28
2011	432	714	37	100	2	197

Sumber: Tatoareng Dalam Angka, 2012

Banyaknya Kendaraan Motor Berdasarkan Jenisnya, 2011

Desa	Truk	Bus	Mobil Penumpang	Sepeda Motor
(1)	(2)	(3)	(4)	(5)
1. Para	0	0	0	3
2. Para 1	0	0	0	0
3. Mahengetang	0	0	0	2
4. Kahakitang	0	0	0	16
5. Kalama	0	0	0	3
6. Dalako Bembanehe	0	0	0	3
7. Taleko Batusaiki	0	0	0	3
2011	0	0	0	29

Sumber: Tatoareng Dalam Angka, 2012

Banyaknya Kendaraan Motor Berdasarkan Jenisnya, 2011

Lanjutan

Desa	Sepeda	Perahu Motor Tempel	Sampan/ Perahu	Gerobak
(1)	(2)	(3)	(4)	(5)
1. Para	4	15	13	0
2. Para 1	1	18	10	0
3. Mahengetang	5	6	10	0
4. Kahakitang	10	20	25	0
5. Kalama	3	17	19	0
6. Dalako Bembanehe	3	10	13	0
7. Taleko Batusaiki	2	18	17	0
2011	27	108	107	0

Sumber: Tatoareng Dalam Angka, 2012

Banyaknya Pasar, Toko, Warung/Kios dan Rumah Makan, 2011

Desa	Pasar		Toko	Warung/ Kios	Restoran/ Rumah Makan
	Bangunan	Tanpa Bangunan			
(1)	(2)	(3)	(4)	(5)	(6)
1. Para	0	0	0	19	0
2. Para 1	0	0	0	9	0
3. Mahengetang	0	0	0	5	0
4. Kahakitang	0	0	0	7	0
5. Kalama	0	0	0	3	0
6. Dalako Bembanehe	0	0	0	12	0
7. Taleko Batusaiki	0	0	0	6	0
2011	0	0	0	61	0

Sumber: Tatoareng Dalam Angka, 2012

DATA

MENCERDASKAN BANGSA



BADAN PUSAT STATISTIK
KABUPATEN KEPULAUAN SANGIHE
Jl. Baru Tona, 95815 Telp./Fax (0432) 24547
email : bps7103@bps.go.id