

Katalog/Catalogue: 1102001.1809031



KECAMATAN WAY KHILAU DALAM ANGKA

2024

Way Khilau District in Figures

Volume 11, 2024



**BADAN PUSAT STATISTIK
KABUPATEN PESAWARAN**
BPS-Statistics Pesawaran Regency

KECAMATAN WAY KHILAU DALAM ANGKA

WAY KHILAU DISTRICT IN FIGURES

2024

Volume 11, 2024



**BADAN PUSAT STATISTIK
KABUPATEN PESAWARAN
BPS-STATISTICS PESAWARAN REGENCY**

KECAMATAN WAY KHILAU DALAM ANGKA

Way Khilau District in Figures

2024

Volume 11, 2024

Katalog /*Catalogue*: 1102001.1809031

Nomor Publikasi/*Publication Number*:

Ukuran Buku/*Book Size*: 14,8 cm x 21 cm

Jumlah Halaman/*Number of Pages* : xxvii +115 hal/*pages*

Penyusun Naskah/*Manuscript Drafter*:

BPS Kabupaten Pesawaran

BPS-Statistics Pesawaran Regency

Penyunting/*Editor*:

BPS Kabupaten Pesawaran

BPS-Statistics Pesawaran Regency

Pembuat Kover/*Cover Designer*:

BPS Kabupaten Pesawaran

BPS-Statistics Pesawaran Regency

Penerbit/*Publisher*

©BPS Kabupaten Pesawaran/

BPS-Statistics Pesawaran Regency

Sumber Ilustrasi/*Illustration Source*: www.canva.com

Dilarang mereproduksi dan/atau menggandakan sebagian atau seluruh isi buku ini untuk tujuan komersial tanpa izin tertulis dari Badan Pusat Statistik Kabupaten Pesawaran.

It is prohibited to reproduce and/or duplicate part or all of this book for commercial purpose without permission from BPS-Statistics Pesawaran Regency.

TIM PENYUSUN/COMPILERS
KECAMATAN WAY KHILAU DALAM ANGKA
Way Khilau District in Figures
2024

Volume 11, 2024

Pengarah/Director

Sugiarto

Penanggung Jawab/Persons in Charge

Muhammad Septa Utama

Penyunting/Editors

Aisyah Salsabila

Pengolah Data dan Penulis Naskah/Data Processor and Writers

Ana Destriana • Yoga Cahya Putra

Penata Letak/Layout Designers

Ana Destriana • Yoga Cahya Putra

Penerjemah/Translators

Ana Destriana • Yoga Cahya Putra

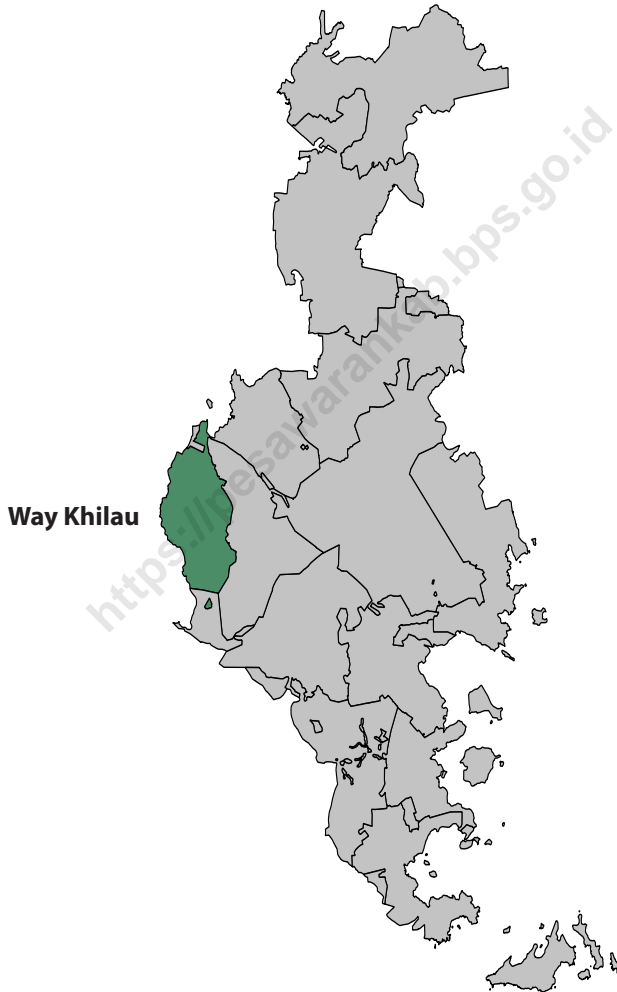
Cover dan Infografis/Cover and Infographics

Leny Permatasari • Nadia Raissa Muthi • Nesa Febrina Wulandari
Roissatun Hasanah • Yoga Cahya Putra

KONTRIBUTOR DATA/DATA CONTRIBUTORS

1. Kementerian Agama/*Ministry of Religious Affair*
2. Kementerian Pendidikan dan Kebudayaan/*Ministry of Education and Culture*
3. Badan Pusat Statistik/*BPS-Statistics Indonesia*
4. Dinas Kependudukan dan Pencatatan Sipil Kabupaten Pesawaran/*Citizenship and Civil Registration Agency of Pesawaran Regency*
5. Dinas Kesehatan Kabupaten Pesawaran/*Public Health Agency of Pesawaran Regency*
6. Dinas Perikanan Kabupaten Pesawaran/*Fishery Agency of Pesawaran Regency*
7. Dinas Perkebunan dan Peternakan Kabupaten Pesawaran/*Estate Crops and Livestock Agency of Pesawaran Regency*
8. Dinas Tanaman Pangan, dan Hortikultura Kabupaten Pesawaran/*Food Crops and Horticulture Agency of Pesawaran Regency*
9. Sekretariat Daerah Bagian Tata Pemerintahan Kabupaten Pesawaran/*Regional Secretary of Governance Section of Pesawaran Regency*
10. Kantor Kecamatan Way Khilau, Kabupaten Pesawaran/*District Office Way Khilau, Pesawaran Regency*

PETA WILAYAH KECAMATAN WAY KHILAU
MAP OF WAY KHILAU DISTRICT



KEPALA BPS KABUPATEN PESAWARAN
HEAD OF BPS-STATISTICS PESAWARAN REGENCY



SUGIARTO

KATA PENGANTAR

Kecamatan Way Khilau 2024 merupakan publikasi tahunan yang diterbitkan oleh BPS Kabupaten Pesawaran. Disadari bahwa publikasi ini belum sepenuhnya memenuhi harapan pihak pemakai data khususnya para perencana, namun diharapkan dapat membantu melengkapi penyusunan rencana pembangunan di Kabupaten Pesawaran, khususnya di Kecamatan Way Khilau.

Publikasi ini dapat terwujud berkat kerja sama dan bantuan dari berbagai pihak. Kepada semua pihak yang telah memberikan bantuan disampaikan penghargaan dan terima kasih yang sebesar –besarnya.

Walaupun publikasi ini telah disiapkan sebaik-baiknya, namun disadari masih ada kekurangan dan kesalahan yang terjadi. Untuk perbaikan publikasi ini, tanggapan dan saran yang bersifat konstruktif dari para pemakai sangat diharapkan.

Gedung Tataan, September 2024
Kepala BPS
Kabupaten Pesawaran



SUGIARTO

PREFACE

Way Khilau District in Figures 2023 is an annual publication written by BPS-Statistics of Pesawaran Regency. Honestly, this publication has not perfect yet and has not filled the user's hope, especially for the planners yet, but hopefully it can help to equip compilation of development planning in Pesawaran Regency, especially in Way Khilau District.

This comprehensive publication has been made possible with the assistance and contribution of various stakeholders. To all parties who have been involved in the preparation of this publication, I would like to express my sincerest appreciation and gratitude.

Comments and constructive suggestions for the improvement of this publication are always welcome.

*Gedung Tataan, September 2024
Head of BPS-Statistics
Pesawaran Regency*



SUGIARTO

DAFTAR ISI/CONTENTS
KECAMATAN WAY KHILAU DALAM ANGKA
Way Khilau District in Figures
2024
Volume 11, 2024

	Halaman <i>Page</i>
Kata Pengantar	xi
Preface	xii
Daftar Isi/ Contents	xiii
Daftar Tabel/ List of Tables	xv
Daftar Gambar/ List of Figures	xxiii
Penjelasan Umum/ Explanatory Notes	xxv
Daftar Singkatan/ List of Abbreviation	xxvii
1. Geografi/ <i>Geography</i>	1
2. Pemerintahan/ <i>Government</i>	11
3. Penduduk/ <i>Population</i>	23
4. Sosial dan Kesejahteraan Rakyat/ <i>Social and Welfare</i>	37
5. Pertanian, Peternakan, dan Perikanan/ <i>Agriculture, livestock, and Fishery</i>	61
6. Pariwisata, Transportasi, dan Komunikasi/ <i>Tourism, Transportation, and Communication</i>	89
7. Perbankan, Koperasi, dan Perdagangan/ <i>Banking, Cooperative, and Trade 103</i>	
Daftar Pustaka/ Bibliography	115

DAFTAR TABEL/LIST OF TABLES

Tabel Table		Halaman Page
1.	GEOGRAFI/GEOGRAPHY	
1.1	Luas Daerah Menurut Desa di Kecamatan Way Khilau, 2023 <i>Total Area by Villages in Way Khilau District, 2023</i>	8
1.2	Jarak ke Ibukota Kecamatan dan Ibukota Kabupaten Menurut Desa di Kecamatan Way Khilau (km), 2023 <i>Distance to the District Capital and Regency Capital by Villages in Way Khilau District (km), 2023</i>	9
2.	PEMERINTAHAN/GOVERNMENT	
2.1	WILAYAH ADMINISTRATIF ADMINISTRATIVE AREA	
2.1.1	Jumlah Dusun dan Rukun Tetangga (RT) Menurut Desa di Kecamatan Way Khilau, 2023 <i>Number of Hamlet and Rukun Tetangga by Villages in Way Khilau District, 2023</i>	18
2.2	SUMBER DAYA MANUSIA HUMAN RESOURCES	
2.2.1	Jumlah Pegawai Negeri Sipil Menurut Pemerintah Daerah dan Jenis Kelamin di Kecamatan Way Khilau, 2023 <i>Number of Civil Servants by Local Government and Sex in Way Khilau District, 2023</i>	19
2.2.2	Jumlah Pegawai Negeri Sipil Pemerintah Daerah Kecamatan Way Khilau Menurut Tingkat Pendidikan dan Jenis Kelamin, 2023 <i>Number of Civil Servants of Way Khilau District Government by Educational Level and Sex, 2023</i>	20
2.2.3	Jumlah Aparat Pemerintahan Desa menurut Desa di Kecamatan Way Khilau, 2023 <i>Number of Village Government Officials in Way Khilau District, 2023</i>	21

3. PENDUDUK/POPULATION

3.1	Penduduk, Distribusi Persentase Penduduk, Kepadatan Penduduk, Rasio Jenis Kelamin Penduduk Menurut Desa di Kecamatan Way Khilau, Semester II 2023 <i>Population, Percentage Distribution of Population, Population Density, and Population Sex Ratio by Villages in Way Khilau District, Semester II 2023</i>	32
3.2	Jumlah Penduduk Menurut Kelompok Umur dan Jenis Kelamin di Kecamatan Way Khilau, Semester II 2023 <i>Population by Age Groups and Gender in Way Khilau District, Semester II 2023</i>	34
3.3	Jumlah Keluarga Menurut Desa dan Jenis Kelamin Kepala Keluarga di Kecamatan Way Khilau, Semester II 2023 <i>Number of Families by Villages and Head of Family's Gender in Way Khilau District, Semester II 2023</i>	35

4. SOSIAL DAN KESEJAHTERAAN RAKYAT/SOCIAL AND WELFARE

4.1 PENDIDIKAN EDUCATION

4.1.1	Banyaknya Desa ¹ yang Memiliki Fasilitas Sekolah Menurut Tingkat Pendidikan di Kecamatan Way Khilau, 2023 <i>Number of Villages¹ Having Educational Facilities by Educational Level in Way Khilau District, 2023</i>	47
4.1.2	Jumlah Sekolah Menurut Tingkat Pendidikan di Kecamatan Way Khilau, 2023/2024 <i>Number of Schools by Educational Level in Way Khilau District, 2023/2024</i>	48
4.1.3	Jumlah Guru Menurut Tingkat Pendidikan di Kecamatan Way Khilau, 2023/2024 <i>Number of Teachers by Educational Level in Way Khilau District, 2023/2024</i>	49
4.1.4	Jumlah Murid Menurut Tingkat Pendidikan di Kecamatan Way Khilau, 2023/2024 <i>Number of Pupils by Educational Level in Way Khilau District, 2023/2024</i>	50

**4.2 KESEHATAN
HEALTH**

4.2.1	Banyaknya Desa yang Memiliki Sarana Kesehatan Menurut Jenis Sarana Kesehatan di Kecamatan Way Khilau, 2023 <i>Number of Villages Health Facilities by Type of Health Facilities in Way Khilau District, 2023</i>	51
4.2.2	Jumlah Tenaga Kesehatan Menurut Jenis Tenaga Kesehatan di Kecamatan Way Khilau, 2023 <i>Number of Health Human Resources by Type of Health Human Resources in Way Khilau District, 2023</i>	52
4.2.3	Jumlah Rumah Sakit Umum, Rumah Sakit Khusus, Puskesmas, Klinik/Balai Kesehatan, Posyandu, dan Pokesdes di Kecamatan Way Khilau, 2023 <i>Number of General Hospital, Specialized Hospital, Public Health Center, Clinic/Health Center, Maternal and Child Health Center, and Village Health Center in Way Khilau District, 2023</i>	53
4.2.4	Banyaknya Warga Penderita Kekurangan Gizi Menurut Desa di Kecamatan Way Khilau, 2023 <i>Number of People with Malnutrition by Villages in Way Khilau District, 2023</i>	54
4.3 AGAMA DAN SOSIAL LAINNYA RELIGION AND OTHER SOCIAL AFFAIRS		
4.3.1	Jumlah Penduduk Menurut Desa dan Agama yang Dianut di Kecamatan Way Khilau, Semester II 2023 <i>Population by Villages and Religion in Way Khilau District, Semester II 2023</i>	55
4.3.2	Jumlah Tempat Peribadatan Menurut Desa di Kecamatan Way Khilau, 2023 <i>Number of Worship Places by Villages in Way Khilau District, 2023</i>	57
4.3.3	Jumlah Penduduk Penyandang Disabilitas Menurut Desa, dan Jenis Kelamin di Kecamatan Way Khilau, Semester II 2023 <i>Number of People with Disabilities by Villages and Gender in Way Khilau District, Semester II 2023</i>	58

Tabel Table	Halaman Page
4.3.4 Jumlah Penduduk Penyandang Disabilitas Menurut Desa, dan Jenis Disabilitas di Kecamatan Way Khilau, Semester II 2023 <i>Number of People with Disabilities by Villages and Type of Disability in Way Khilau District, Semester II 2023</i>	59
5. PERTANIAN, PETERNAKAN, DAN PERIKANAN/ AGRICULTURE, LIVESTOCK, AND FISHERY	
5.1 LUAS LAHAN LAND AREA	
5.1.1 Luas Lahan Menurut Desa dan Jenis Penggunaan Lahan di Kecamatan Way Khilau (ha), 2023 <i>Land Area by Village and Type of Land Use in Way Khilau District (ha), 2023</i>	71
5.1.2 Luas Lahan Pertanian Sawah Menurut Desa dan Jenis Pengairan di Kecamatan Way Khilau (ha), 2023 <i>Wetland Area by Village and Type of Irrigation in Way Khilau District (ha), 2023</i>	72
5.1.3 Luas Lahan Pertanian Non Sawah Menurut Desa dan Jenis Penggunaan Lahan di Kecamatan Way Khilau (ha), 2023 <i>Non-Wetland Area by Village and Type of Land Use in Way Khilau District (ha), 2023</i>	73
5.2 TANAMAN PANGAN FOOD CROPS	
5.2.1 Luas Panen (ha) dan Produksi Tanaman Pangan (ton) Menurut Desa dan Jenis Tanaman di Kecamatan Way Khilau, 2023 <i>Harvested Area (ha) and Production (ton) of Food Crops by Village and Kind of Plant in Way Khilau District, 2023</i>	75
5.3 HORTIKULTURA HORTICULTURE	
5.3.1 Luas Panen Tanaman Sayuran dan Buah-buahan Semusim Menurut Jenis Tanaman di Kecamatan Way Khilau, 2020–2023 <i>Harvested Area of Seasonal Vegetables and Fruits by Kind of Plant in Way Khilau District, 2020–2023</i>	79

Tabel Table	Halaman Page	
5.3.2	Produksi Tanaman Sayuran dan Buah-buahan Semusim Menurut Jenis Tanaman di Kecamatan Way Khilau, 2020–2023 <i>Production of Seasonal Vegetables and Fruits by Kind of Plant in Way Khilau District, 2020–2023</i>	80
5.3.3	Luas Panen Tanaman Biofarmaka Menurut Jenis Tanaman di Kecamatan Way Khilau, 2020–2023 <i>Harvested Area of Medicinal Plants by Kind of Plant in Way Khilau District, 2020–2023</i>	81
5.3.4	Produksi Tanaman Biofarmaka Menurut Jenis Tanaman di Kecamatan Way Khilau, 2020–2023 <i>Production of Seasonal Vegetables and Fruits by Kind of Plant in Way Khilau District, 2020–2023</i>	82
5.3.5	Luas Panen Tanaman Hias Menurut Jenis Tanaman di Kecamatan Way Khilau, 2020–2023 <i>Harvested Area of Ornamental Plants by Kind of Plant in Way Khilau District, 2020–2023</i>	83
5.3.6	Produksi Tanaman Hias Menurut Jenis Tanaman di Kecamatan Way Khilau, 2020–2023 <i>Production of Ornamental Plants by Kind of Plant in Way Khilau District, 2020–2023</i>	84
5.3.7	Produksi Buah-Buahan dan Sayuran Tahunan Menurut Jenis Tanaman di Kecamatan Way Khilau, 2020–2023 <i>Production of Annual Fruits and Vegetables by Kind of Plant in Way Khilau District, 2020–2023</i>	85
5.4	PERKEBUNAN ESTATE	
5.4.1	Luas Panen (ha) dan Produksi (ton) Tanaman Perkebunan Menurut Jenis Tanaman di Kecamatan Way Khilau, 2023 <i>Harvest Area (ha) and Production (ton) of Estate Crops by Kind of Plant in Way Khilau District, 2023</i>	86
5.5	PETERNAKAN LIVESTOCK	
5.5.1	Jumlah Ternak ¹ menurut Jenis Ternak yang Dipelihara di Kecamatan Way Khilau (ekor), 1 Mei 2023 <i>Number of Livestock¹ by Kind of Livestock in Way Khilau District (heads), 1 May 2023</i>	87

**5.6 PERIKANAN
FISHERY**

5.6.1	Jumlah Nelayan Menurut Jenis Perairan Darat di Kecamatan Way Khilau, 2023 <i>Number of Fisherman by Kind of Inland Water in Way Khilau District, 2023</i>	88
-------	--	----

**6. PARIWISATA, TRANSPORTASI, DAN KOMUNIKASI/TOURISM,
TRANSPORTATION, AND COMMUNICATION**

**6.1 PARIWISATA
TOURISM**

6.1.1	Jumlah Sarana Akomodasi Menurut Desa dan Jenis Akomodasi di Kecamatan Way Khilau, 2023 <i>Number of Accomodation Facilities by Villages and Type of Accomodation in Way Khilau District, 2023</i>	96
-------	--	----

**6.2 TRANSPORTASI
TRANSPORTATION**

6.2.1	Prasarana dan Sarana Transportasi Antardesa Menurut Desa di Kecamatan Way Khilau, 2023 <i>Inter-Villages Transportation Infrastructure and Facilities by Villages in Way Khilau District, 2023</i>	97
-------	---	----

**6.3 KOMUNIKASI
COMMUNICATION**

6.3.1	Keberadaan Kantor Pos/Pos Pembantu/Rumah Pos, Pos Keliling, dan Perusahaan/Agen Jasa Ekspedisi Swasta Menurut Desa di Kecamatan Way Khilau, 2023 <i>Number of Post Office/Subsidiary of Post Office, Mobile Portal Service, Private Expedition Service Company by Villages in Way Khilau District, 2023</i>	99
-------	--	----

6.3.2	Jumlah Menara Telepon seluler dan Operator Layanan Komunikasi Telepon Seluler Menurut Desa di Kecamatan Way Khilau, 2023 <i>Number of Base Transceiver Station (BTS) and Cellular Phone Communication Service Operators by Villages in Way Khilau District, 2023</i>	100
-------	---	-----

Tabel Table	Halaman Page	
6.3.3	Kekuatan Sinyal Telepon Seluler dan Jenis Sinyal Internet Telepon Seluler Menurut Desa di Kecamatan Way Khilau, 2023 <i>The Strenght of Celular Phone Signal by Villages in Way Khilau District, 2023</i>	101
7. PERBANKAN, KOPERASI, DAN PERDAGANGAN/BANKING, COOPERATIVE, AND TRADE		
7.1	Banyaknya Sarana Lembaga Keuangan Bank Menurut Desa dan Jenis Bank di Kecamatan Way Khilau, 2023 <i>Number of Bank by Villages and Type of Bank in Way Khilau District, 2023</i>	110
7.2	Banyaknya Koperasi Aktif Menurut Menurut Desa dan Jenis Koperasi di Kecamatan Way Khilau, 2023 <i>Number of Cooperative by Villages and Type of Cooperative in Way Khilau District, 2023</i>	111
7.3	Banyaknya Sarana Perdagangan Menurut Desa dan Jenis Sarana Perdagangan di Kecamatan Way Khilau, 2023 <i>Number of Trade Facilities by Villages and Type of Trade Facilities in Way Khilau District, 2023</i>	113

<https://pesawarankab.bps.go.id>

DAFTAR GAMBAR/LIST OF FIGURES

Gambar Figure		Halaman Page
1.1	Persentase Luas Daerah Terhadap Luas Kecamatan menurut Desa di Kecamatan Way Khilau, 2023 <i>Percentage of Area to District Area by Village in Way Khilau District, 2023</i>	6
1.2	Jarak ke Ibukota Kecamatan Menurut Desa di Kecamatan Way Khilau (km), 2023 <i>Distance to the District Capital by Village in Way Khilau District (km), 2023</i>	7
2.1	Jumlah Dusun dan Rukun Tetangga (RT) Menurut Desa di Kecamatan Way Khilau, 2023 <i>Number of Hamlet and Rukun Tetangga by Villages in Way Khilau District, 2023</i>	16
2.2	Jumlah Pegawai Negeri Sipil Pemerintah Daerah Kecamatan Way Khilau Menurut Tingkat Pendidikan, 2023 <i>Number of Civil Servants of Way Khilau District Government by Educational Level, 2023</i>	17
3.1	Persentase Penduduk Terhadap Total Populasi menurut Desa di Kecamatan Way Khilau, Semester II 2023 <i>Percentage of Population to Total Population by Village in Way Khilau District, Semester II 2023</i>	30
3.2	Jumlah Keluarga Menurut Desa di Kecamatan Way Khilau, Semester II 2023 <i>Number of Families by Villages in Way Khilau District, Semester II 2023</i>	31
4.1	Jumlah Sekolah Menurut Tingkat Pendidikan di Kecamatan Way Khilau, 2023/2024 <i>Number of Schools by Educational Level in Way Khilau District, 2023/2024</i>	45
4.2	Jumlah Rumah Sakit Umum, Rumah Sakit Khusus, Puskesmas, Klinik/Balai Kesehatan, Posyandu, Pokesdes dan Apotek di Kecamatan Way Khilau, 2023	

Gambar Figure	Halaman Page
	46
5.1	69
5.2	70
6.1	97
6.2	98
7.1	111
7.2	112

PENJELASAN UMUM/EXPLANATORY NOTES

Tanda-tanda, satuan-satuan, dan lain-lainnya yang digunakan dalam publikasi ini adalah sebagai berikut:

Symbols, measurement units, and acronyms which are used in this publication, are as follows:

1. TANDA-TANDA/SYMBOLS

Data tidak tersedia/ <i>Data not available</i>	: ...
Tidak ada atau nol / <i>Null or zero</i>	: -
Data dapat diabaikan/ <i>Data negligible</i>	: ~0
Tanda decimal/ <i>Decimal point</i>	: ,
Data tidak dapat ditampilkan/ <i>Not applicable</i>	: NA
Angka estimasi/ <i>Estimated figures</i>	: e
Angka diperbaiki/ <i>Revised figures</i>	: r
Angka sementara/ <i>Preliminary figures</i>	: *
Angka sangat sementara/ <i>Very preliminary figures</i>	: **
Angka sangat sangat sementara/ <i>Very very preliminary figures</i>	: ***

2. SATUAN/UNITS

barel/ <i>barrel</i>	: 158,99 liter/ <i>litres</i> = 1/6,2898 m ³
hektare (ha)/ <i>hectare (ha)</i>	: 10.000 m ²
kilometer (km)/ <i>kilometres (km)</i>	: 1.000 meter/ <i>meters (m)</i>
knot/ <i>knot</i>	: 1,8523 km/jam (<i>km/hour</i>)
kuintal/ <i>quintal</i>	: 100 kg
KWh	: 1.000 Watt hour
MWh	: 1.000 KWh
liter (untuk beras)/ <i>litre (for rice)</i>	: 0,80 kg
MMSCF	: 1/35,3 m ³
metrik ton (m.ton)/ <i>metric ton (m. ton)</i>	: 0,98421 long ton = 1.000 kg
ons/ <i>ounce</i>	: 28,31 gram/ <i>grams</i>
ton	: 1.000 kg

Satuan lain: buah, dus, butir, helai/lembar, kaleng, batang, pulsa, ton kilometer (ton-km), jam, menit, persen (%).

Other units: unit, pack, pieces, sheet, tin, pulse, ton-kilometres(ton-km), hour, minute, percent (%).

Perbedaan angka di belakang koma disebabkan oleh pembulatan angka.

The difference in decimal numbers is caused by rounding.

DAFTAR SINGKATAN/LIST OF ABBREVIATION

SI	: Stasiun Iklim/ <i>Climate Station</i>
SMPK	: Stasiun Meterologi Pertanian Khusus/ <i>Special Agricultural Meteorological Station</i>
t.t	: Tempat tidur/ <i>Bed</i>
BCG	: Bacillus Calmette Guerin
DPT	: Difteri, Pertusis, Tetanus/ <i>Diphtheria, Tetanus, and Pertussis</i>
TT	: Tetanus Toxoid
IOT	: Industri Obat Tradisional/ <i>Traditional Medicine Industry</i>
IKOT	: Industri Kecil Obat Tradisional/ <i>Traditional Medicine Small Industry</i>
Alkes	: Alat kesehatan/ <i>Health Kits</i>
PKRT	: Perbekalan Kesehatan Rumah tangga/ <i>Household Health Logistics</i>
Kompl	: Komplemen/ <i>Complement</i>
IRTP	: Industri Pangan Produksi Rumah Tangga/ <i>Foods Home Industry</i>
PBF	: Pedagang Besar Farmasi/ <i>Pharmacy Whole-seller</i>
GFK	: Gudang Farmasi Kab/Kota/Regency/ <i>Municipality Pharmacy Warehouse</i>
RB	: Rumah Bersalin/ <i>Delivery House</i>
Pustu	: Puskesmas pembantu/ <i>Auxiliary Public Health Center</i>
BP	: Balai Pengobatan/ <i>Polyclinic</i>
TPS	: Tempat Pembuangan Sampah Sementara / <i>landfill</i>
Jamkesmas	: Jaminan kesehatan masyarakat miskin/ <i>Poor public health insurance</i>
PJKMU	: Program Jaminan Kesehatan Masyarakat Umum/ <i>General Public Health Insurance Program</i>
SIUP	: Surat Ijin Usaha Perdagangan/ <i>Trading Permission Letter</i>
TDP	: Tanda Daftar Perusahaan/ <i>Company Registration Identity</i>
API	: Angka Pengenal Importir/ <i>Importer's Identity Number</i>

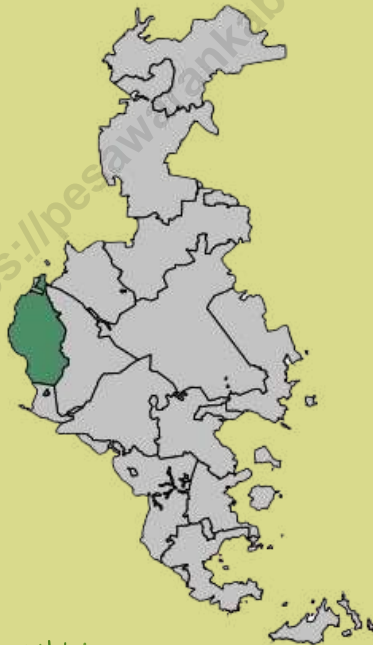
01

GEOGRAFI

Geography

Luas Wilayah di Kecamatan Way Khilau Tahun 2023

65.11 Km²



Desa Terluas:

Penengahan

11,88 Km²

Desa Terkecil:

Tanjung Kerta
3,28 Km²



Sumber/Source:

**Sekretaris Daerah Bagian Tata Pemerintahan Kabupaten Pesawaran/
Regional Secretary of Governance Section of Pesawaran Regency**

PENJELASAN TEKNIS

1. Berdasarkan posisi geografisnya, Kecamatan Way Khilau memiliki batas-batas: Utara - Kabupaten Pringsewu; Selatan - Kabupaten Tanggamus; Barat - Kabupaten Pringsewu; Timur - Kecamatan Kedondong.
2. Kecamatan Way Khilau terdiri dari 10 wilayah desa, yaitu :
 - Bayas Jaya
 - Padang Cermin
 - Sukajaya
 - Penengahan
 - Tanjung Kerta
 - Kotajawa
 - Mada Jaya
 - Gunungsari
 - Kubu Batu
 - Tanjung Rejo

TECHNICAL NOTES

1. *In terms of geographic position, Way Khilau District has boundaries as follows: North - Pringsewu Regency; South - Tanggamus Regency; West - Pringsewu Regency; East - Kedondong District.*
2. *Way Khilau District has 10 villages, these include :*
 - Bayas Jaya
 - Padang Cermin
 - Sukajaya
 - Penengahan
 - Tanjung Kerta
 - Kotajawa
 - Mada Jaya
 - Gunungsari
 - Kubu Batu
 - Tanjung Rejo

ULASAN**DESCRIPTION****Geografi**

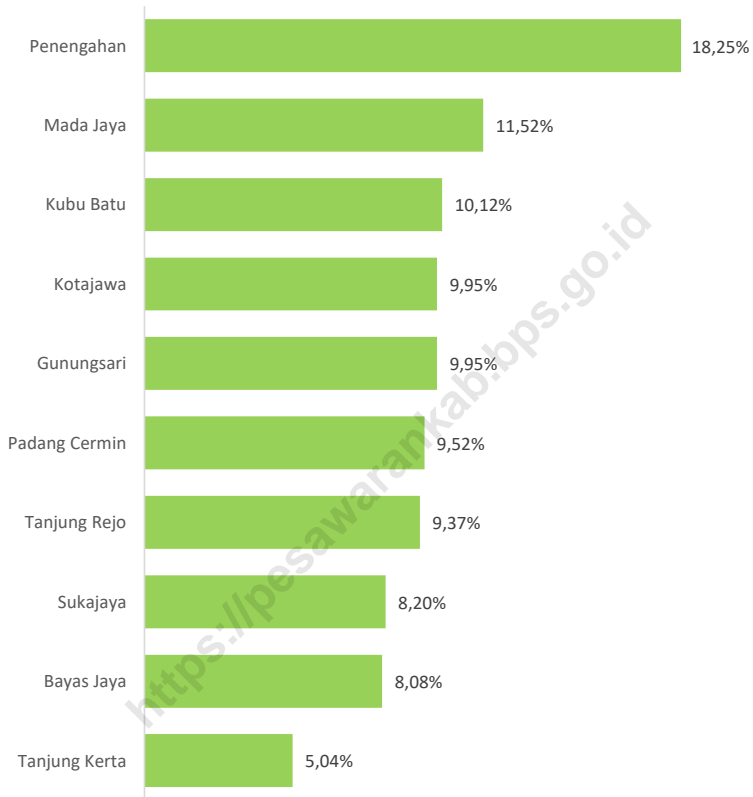
Luas Kecamatan Way Khilau secara keseluruhan adalah 65,11 km². Pusat Kecamatan Way Khilau berada di Desa Kubu Batu. Desa Penengahan merupakan desa terluas dengan luas sebesar 11,88 km². Sedangkan, Desa Tanjung Kerta merupakan desa terkecil hanya 5,04 persen dari luas wilayah Kecamatan Way Khilau (3,28 km²).

Desa terdekat dengan ibu kota kecamatan Way Khilau, adalah Desa Kotajawa dan Desa Kubu Batu yang berjarak sekitar 1 kilometer, sementara Desa terjauh adalah Desa Penengahan yang berjarak sekitar 7,2 kilometer dari ibu kota kecamatan tersebut. Di sisi lain, Desa terdekat dengan ibu kota kabupaten Pesawaran, adalah Desa Kotajawa dan Desa Kubu Batu dengan jarak sekitar 21,00 kilometer, sedangkan Desa terjauh adalah Desa Penengahan yang berjarak sekitar 27,20 kilometer dari ibu kota kabupaten.

Geography

The total area of Way Khilau District is 65.11 square kilometers. The district center is located in Kubu Batu Village. Penengahan Village is the largest village with an area of 11.88 square kilometers. Meanwhile, Tanjung Kerta Village is also the smallest village, comprising only 5.04 percent of Way Khilau District total area (3.28 square kilometers).

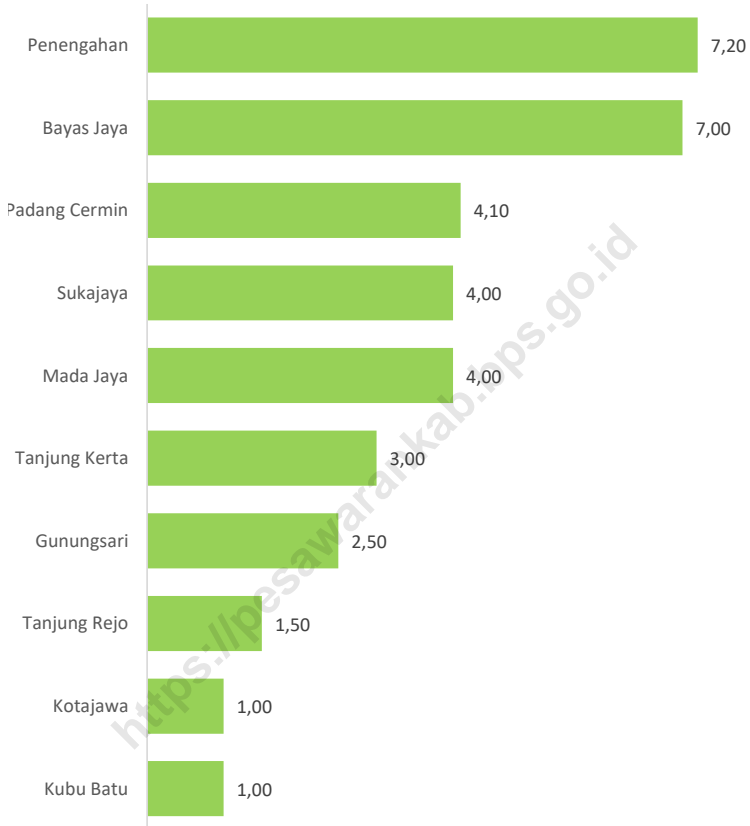
The nearest village to the capital of Way Khilau district is Kotajawa Village and Kubu Batu Village, located approximately 1 kilometers away, while the farthest village is Penengahan Village, which is approximately 7,2 kilometers from the district capital. On the other hand, the nearest village to the county capital of Pesawaran is Kotajawa Village and Kubu Batu Village, at a distance of about 21.00 kilometers, while the farthest village is Penengahan Village, approximately 27.20 kilometers away from the regency capital.



Sumber/Source: Bagian Tata Pemerintahan Setdakab. Pesawaran/Regional Government of Pesawaran Regency

Gambar 1.1
Figures

Persentase Luas Daerah Terhadap Luas Kecamatan menurut Desa di Kecamatan Way Khilau, 2023
Percentage of Area to District Area by Village in Way Khilau District, 2023



Sumber/Source: Bagian Tata Pemerintahan Setdakab. Pesawaran/Regional Government of Pesawaran Regency

Gambar 1.2
Figures

Jarak ke Ibukota Kecamatan Menurut Desa di Kecamatan Way Khilau (km), 2023
Distance to the District Capital by Village in Way Khilau District (km), 2023

Tabel 1.1 Luas Daerah Menurut Desa di Kecamatan Way Khilau, 2023
Table Total Area by Villages in Way Khilau District, 2023

Desa/Village	Luas Total Area (km ² /sq.km)	Persentase terhadap Luas Kecamatan Percentage to District Area
(1)	(2)	(3)
1. Bayas Jaya	5,26	8,08
2. Padang Cermin	6,20	9,52
3. Sukajaya	5,34	8,20
4. Penengahan	11,88	18,25
5. Tanjung Kerta	3,28	5,04
6. Kotajawa	6,48	9,95
7. Mada Jaya	7,50	11,52
8. Gunungsari	6,48	9,95
9. Kubu Batu	6,59	10,12
10. Tanjung Rejo	6,10	9,37
Way Khilau	65,11	100,00

Sumber/Source: Sekretaris Daerah Bagian Tata Pemerintahan Kabupaten Pesawaran/
 Regional Secretary of Governance Section of Pesawaran Regency

Tabel
Table 1.2

Jarak ke Ibukota Kecamatan dan Ibukota Kabupaten Menurut Desa di Kecamatan Way Khilau (km), 2023
Distance to the District Capital and Regency Capital by Villages in Way Khilau District (km), 2023

Desa/Village	Jarak ke Ibukota Kecamatan Distance to District Capital	Jarak ke Ibukota Kabupaten Distance to Regency
(1)	(2)	(3)
1. Bayas Jaya	7,00	27,00
2. Padang Cermin	4,10	24,10
3. Sukajaya	4,00	24,00
4. Penengahan	7,20	27,20
5. Tanjung Kerta	3,00	23,00
6. Kotajawa	1,00	21,00
7. Mada Jaya	4,00	24,00
8. Gunungsari	2,50	22,50
9. Kubu Batu	1,00	21,00
10. Tanjung Rejo	1,50	21,50

Sumber/Source: Sekretaris Daerah Bagian Tata Pemerintahan Kabupaten Pesawaran/
Regional Secretary of Governance Section of Pesawaran Regency

02

PEMERINTAHAN *Government*

Jumlah Perangkat Desa di Kecamatan Way Khilau Tahun 2023



SEKRETARIAT DESA

40 orang



KEPALA DESA

10 orang



PELAKSANA TEKNIS

30 orang



PELAKSANA WILAYAH

74 orang



PENJELASAN TEKNIS

1. Struktur organisasi kecamatan Kabupaten Pesawaran terdiri dari Camat, Sekretariat Kecamatan, Seksi Pemerintahan, Seksi Kesejahteraan Sosial, Seksi Pemberdayaan Masyarakat dan Desa, Seksi Ketentraman dan Ketertiban Umum, Seksi Ekonomi dan Pembangunan, dan Seksi Pelayanan Umum.
2. Sekretariat Kecamatan terdiri dari Sub Bagian Umum dan Kepegawaian, dan Sub Bagian Perencanaan dan Keuangan.
3. Unit Pelaksana Teknis Daerah (UPTD) merupakan Unit yang bertanggung jawab atas pelaksanaan tugas teknis tertentu di kecamatan, seperti pendidikan, kesehatan, dan lainnya, sesuai dengan kebutuhan dan kebijakan daerah
4. Forum Koordinasi Pimpinan Kecamatan (Forkopimcam) merupakan Forum koordinasi antara camat dan unsur pimpinan kecamatan lainnya seperti Kapolsek, Danramil, serta pimpinan instansi pemerintah lainnya di kecamatan

TECHNICAL NOTES

1. *The organizational structure of a district (kecamatan) in Pesawaran Regency consists of the District Head (Camat), the SDistrict Secretariat, the Government Section, the Social Welfare Section, the Community and Village Empowerment Section, the Peace and Order Section, the Economic and Development Section, and the Public Service Section.*
2. *The District Secretariat consists of the General and Staffing Subdivision and the Planning and Finance Subdivision.*
3. *The Regional Technical Implementation Unit (UPTD) is responsible for carrying out specific technical tasks in the sub-district, such as education, health, and others, according to regional needs and policies.*
4. *The District Leadership Coordination Forum (Forkopimcam) is a coordination forum between the district head and other district leadership elements such as the Police Chief (Kapolsek), the Military Commander (Danramil), and the heads of other government agencies in the district.*

- | | |
|---|--|
| <p>5. Struktur organisasi desa Kabupaten Pesawaran terdiri dari Kepala Desa, Sekretaris Desa, Kepala Urusan, Kepala Seksi, Pelaksana Teknis.</p> | <p>5. <i>The organizational structure of a village in Pesawaran Regency consists of the Village Head, the Village Secretary, the Head of Affairs, the Head of Section, and Technical Implementers.</i></p> |
| <p>6. Kepala Urusan (Kaur) terdiri dari Kaur Tata Usaha, Kaur Keuangan, dan Kaur Perencanaan.</p> | <p>6. <i>The Heads of Affairs (Kaur) include the Head of General Affairs, the Head of Finance, and the Head of Planning.</i></p> |
| <p>7. Kepala Seksi (Kasi) terdiri dari Kasi Pemerintahan, Kasi Kesejahteraan, dan Kasi Pelayanan.</p> | <p>7. <i>The Heads of Section (Kasi) include the Head of Government, the Head of Welfare, and the Head of Services.</i></p> |
| <p>8. Badan Permusyawaratan Desa (BPD) merupakan Lembaga perwakilan yang berfungsi sebagai pengawas dan penampung aspirasi masyarakat desa. BPD terdiri dari anggota yang dipilih dari dan oleh masyarakat desa</p> | <p>8. <i>The Village Consultative Body (BPD) is a representative institution that functions as a supervisor and a channel for the aspirations of the village community. The BPD consists of members elected from and by the village community.</i></p> |
| <p>9. Lembaga Kemasyarakatan Desa (LKD) Lembaga yang dibentuk untuk mendukung pelaksanaan pemerintahan desa, seperti Lembaga Pemberdayaan Masyarakat Desa (LPMD), Karang Taruna, dan PKK (Pemberdayaan Kesejahteraan Keluarga).</p> | <p>9. <i>The Village Community Institutions (LKD) are institutions formed to support village governance, such as the Village Community Empowerment Institute (LPMD), the Youth Organization (Karang Taruna), and the Family Welfare Empowerment (PKK).</i></p> |

ULASAN**DESCRIPTION****Wilayah Administratif**

Kecamatan Way Khilau terbagi dalam 10 Desa, dengan jumlah dusun sebanyak 74, dan jumlah rukun tetangga (RT) sebanyak 198.

Administrative Area

The district of Way Khilau is divided into 10 villages, with a total of 74 hamlets (dusun), and 198 neighborhood units (RT).

Sumber Daya Manusia

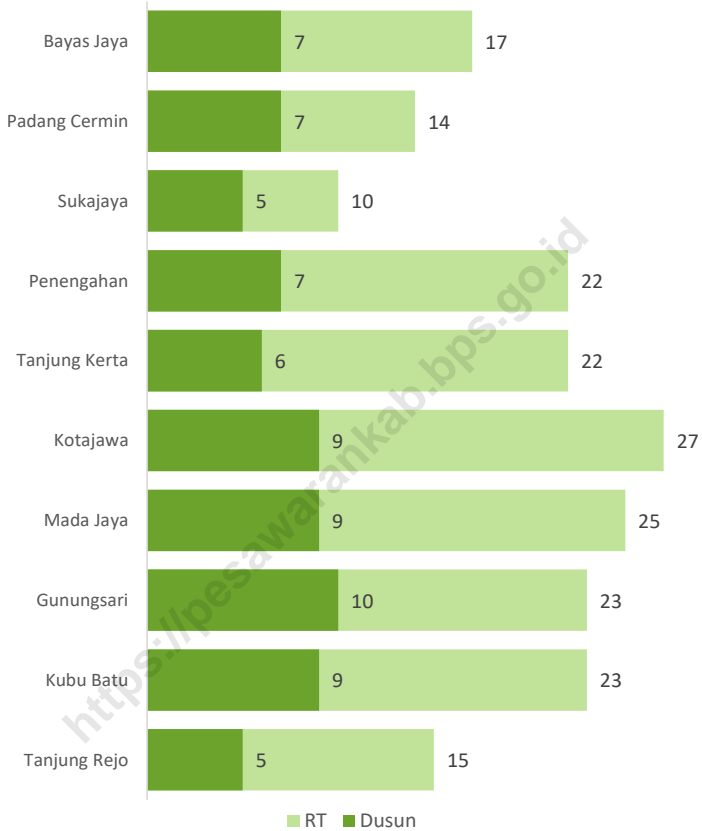
Jumlah Pegawai Negeri Sipil (PNS) di Kecamatan Way Khilau Kabupaten Pesawaran mencapai 10 orang, terdiri dari 10 laki-laki dan 0 perempuan. Dari segi pendidikan, sebagian besar PNS merupakan lulusan Sarjana (S1). Terdapat sebanyak 8 orang lulusan Sarjana (S1), sisanya memiliki latar belakang pendidikan dari SMA.

Human Resources

The number of Civil Servants (PNS) in Way Khilau District, Pesawaran Regency, reaches 10 individuals, consisting of 10 males and 0 females. In terms of education, most PNS are graduates of Bachelor. There are 8 individuals with a Bachelor's degree (S1), while the rest have educational backgrounds from Senior High School.

Jumlah aparat desa di Kecamatan Way Khilau Kabupaten Pesawaran mencapai 144 orang. Dari jumlah tersebut, 40 orang menjabat sebagai Sekretariat Desa, 30 orang menjabat sebagai pelaksana teknis, dan 74 lainnya sebagai pelaksana kewilayahan.

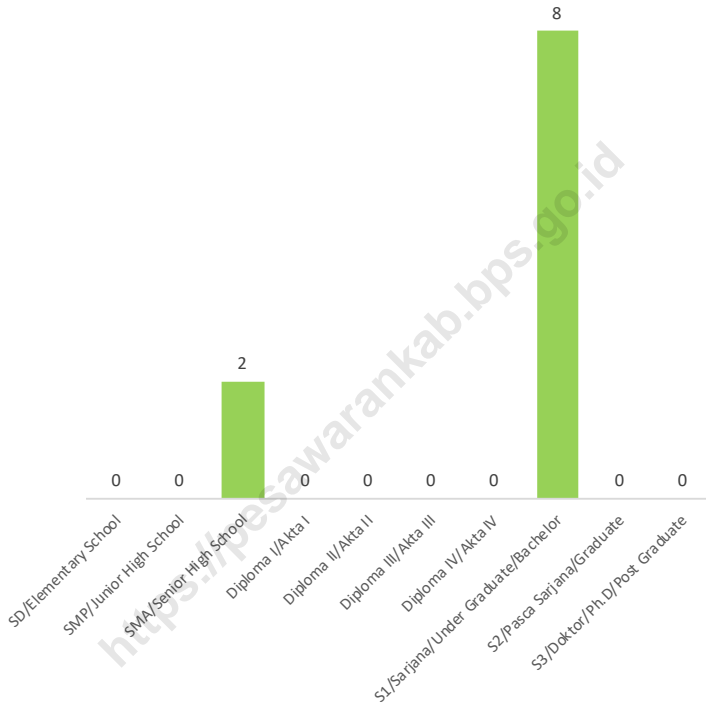
The number of village officials in Way Khilau Subdistrict, Pesawaran Regency, totals 144 individuals. Of that number, 40 serve in the Village Secretariat, 30 serve as technical executor, and 74 serve as regional executor.



Sumber/Source : Kantor Kecamatan Way Khilau Kabupaten Pesawaran/ Way Khilau District Office, Pesawaran Regency

Gambar 2.1
Figures

Jumlah Dusun dan Rukun Tetangga (RT) Menurut Desa di Kecamatan Way Khilau, 2023
Number of Hamlet and Rukun Tetangga by Villages in Way Khilau District, 2023



Sumber/Source : Kantor Kecamatan Way Khilau Kabupaten Pesawaran/ Way Khilau District Office, Pesawaran Regency

Gambar 2.2
Figures

**Jumlah Pegawai Negeri Sipil Pemerintah Daerah
Kecamatan Way Khilau Menurut Tingkat Pendidikan, 2023**
**Number of Civil Servants of Way Khilau District Government
by Educational Level, 2023**

2.1 WILAYAH ADMINISTRATIF ADMINISTRATIVE AREA

Tabel 2.1.1 Jumlah Dusun dan Rukun Tetangga (RT) Menurut Desa di Kecamatan Way Khilau, 2023
Table *Number of Hamlet and Rukun Tetangga by Villages in Way Khilau District, 2023*

Desa/Village	Jumlah Dusun Number of Hamlet	Jumlah RT Number of Neighbourhood Association
(1)	(2)	(3)
1. Bayas Jaya	7	17
2. Padang Cermin	7	14
3. Sukajaya	5	10
4. Penengahan	7	22
5. Tanjung Kerta	6	22
6. Kotajawa	9	27
7. Mada Jaya	9	25
8. Gunungsari	10	23
9. Kubu Batu	9	23
10. Tanjung Rejo	5	15
Way Khilau	74	198

Sumber/Source : Kantor Kecamatan Way Khilau Kabupaten Pesawaran/ Way Khilau District Office, Pesawaran Regency

2.2 SUMBER DAYA MANUSIA HUMAN RESOURCES

Tabel 2.2.1 Jumlah Pegawai Negeri Sipil Menurut Pemerintah Daerah dan Jenis Kelamin di Kecamatan Way Khilau, 2023
Table *Number of Civil Servants by Local Government and Sex in Way Khilau District, 2023*

Pemerintah Daerah <i>Local Government</i>	Laki-Laki <i>Male</i>	Perempuan <i>Female</i>	Jumlah <i>Total</i>
(1)	(2)	(3)	(4)
<i>Pemerintah Daerah Kecamatan Way Khilau/Way Khilau District Government</i>	10	–	10
<i>1. Pemerintah Daerah Desa Bayas Jaya/Bayas Jaya Village Government</i>	–	–	–
<i>2. Pemerintah Daerah Desa Padang Cermin/Padang Cermin Village Government</i>	–	–	–
<i>3. Pemerintah Daerah Desa Sukajaya/Sukajaya Village Government</i>	–	–	–
<i>4. Pemerintah Daerah Desa Penengahan/Penengahan Village Government</i>	–	–	–
<i>5. Pemerintah Daerah Desa Tanjung Kerta/Tanjung Kerta Village Government</i>	–	–	–
<i>6. Pemerintah Daerah Desa Kotajawa/Kotajawa Village Government</i>	–	–	–
<i>7. Pemerintah Daerah Desa Mada Jaya/Mada Jaya Village Government</i>	–	–	–
<i>8. Pemerintah Daerah Desa Gunungsari/Gunungsari Village Government</i>	–	–	–
<i>9. Pemerintah Daerah Desa Kubu Batu/Kubu Batu Village Government</i>	–	–	–
<i>10. Pemerintah Daerah Desa Tanjung Rejo/Tanjung Rejo Village Government</i>	–	–	–
Way Khilau	10	–	10

Sumber/Source : Kantor Kecamatan Way Khilau Kabupaten Pesawaran/ Way Khilau District Office, Pesawaran Regency

Tabel 2.2.2
Table

**Jumlah Pegawai Negeri Sipil Pemerintah Daerah
Kecamatan Way Khilau Menurut Tingkat Pendidikan dan
Jenis Kelamin, 2023**
*Number of Civil Servants of Way Khilau District Government
by Educational Level and Sex, 2023*

Tingkat Pendidikan <i>Educational Level</i>	Laki-Laki <i>Male</i>	Perempuan <i>Female</i>	Jumlah <i>Total</i>
(1)	(2)	(3)	(4)
Sekolah Dasar (SD)/Sederajat <i>Elementary School</i>	–	–	–
Sekolah Menengah Pertama (SMP)/Sederajat <i>Junior High School</i>	–	–	–
Sekolah Menengah Atas (SMA)/Sederajat <i>Senior High School</i>	2	–	2
Diploma I/Akta I <i>Diploma I/Akta I</i>	–	–	–
Diploma II/Akta II <i>Diploma II/Akta II</i>	–	–	–
Diploma III/Akta III <i>Diploma III/Akta III</i>	–	–	–
Diploma IV/Akta IV <i>Diploma IV/Akta IV</i>	–	–	–
S1/Sarjana <i>Under Graduate/Bachelor</i>	8	–	8
S2/Pasca Sarjana <i>Graduate</i>	–	–	–
S3/Doktor/Ph.D <i>Post Graduate</i>	–	–	–
Jumlah/Total	10	–	10

Sumber/Source : Kantor Kecamatan Way Khilau Kabupaten Pesawaran/ Way Khilau District Office, Pesawaran Regency

Tabel
Table 2.2.3

Jumlah Aparat Pemerintahan Desa menurut Desa di Kecamatan Way Khilau, 2023
Number of Village Government Officials in Way Khilau District, 2023

Desa/Village	Sekretariat Desa (Sekdes, Kaur) Village Secretariat	Pelaksana Teknis (Kasi) Technical Executor	Pelaksana Kewilayahan (Kadus) Regional Executor
(1)	(2)	(3)	(4)
1. Bayas Jaya	4	3	7
2. Padang Cermin	4	3	7
3. Sukajaya	4	3	5
4. Penengahan	4	3	7
5. Tanjung Kerta	4	3	6
6. Kotajawa	4	3	9
7. Mada Jaya	4	3	9
8. Gunungsari	4	3	10
9. Kubu Batu	4	3	9
10. Tanjung Rejo	4	3	5
Jumlah/Total	40	30	74

Sumber/Source : Kantor Kecamatan Way Khilau Kabupaten Pesawaran/ Way Khilau District Office, Pesawaran Regency

03

PENDUDUK

Population

JUMLAH PENDUDUK DI KECAMATAN

WAY KHILAU TAHUN 2023

31.774 JIWA

LAKI-LAKI

16.466 JIWA



PEREMPUAN

15.308 JIWA

KEPADATAN PENDUDUK
488,005 JIWA/KM²

Sumber/Source: Dinas Kependudukan dan Pencatatan Sipil Kabupaten Pesawaran
Citizenship and Civil Registration Agency of Pesawaran Regency



PENJELASAN TEKNIS

1. Salah satu sumber data kependudukan adalah sensus penduduk yang dilaksanakan setiap sepuluh tahun sekali. Sensus penduduk telah dilaksanakan sebanyak tujuh kali sejak Indonesia merdeka, yaitu tahun 1961, 1971, 1980, 1990, 2000, 2010, dan 2020.

Keenam sensus penduduk sebelumnya dilaksanakan dengan menggunakan metode tradisional, yaitu mencatat setiap penduduk dari rumah ke rumah. Pertama kalinya dalam sejarah sensus penduduk di Indonesia, Sensus Penduduk 2020 (SP2020) menggunakan metode kombinasi yaitu dengan memanfaatkan data Administrasi Kependudukan (Admindex) dari Direktorat Jenderal Kependudukan dan Pencatatan Sipil (Ditjen Dukcapil) Kementerian Dalam Negeri (Kemendagri) sebagai data dasar pelaksanaan SP2020. Hal ini dirancang dan dilaksanakan sebagai upaya untuk mewujudkan "SATU DATA KEPENDUDUKAN INDONESIA".

SP2020 mencakup seluruh penduduk yang tinggal di wilayah teritorial Indonesia, mencakup Warga Negara Indonesia (WNI) dan Warga Negara Asing (WNA)

TECHNICAL NOTES

1. *One of the sources of demographic data is population census, which is conducted every ten years. Population Census has been conducted seven times since Indonesia's independence: 1961, 1971, 1980, 1990, 2000, 2010, and 2020.*

The previous six population censuses were carried out using the traditional method, canvassing each person door-to-door. For the first time in the history of the population census in Indonesia, the 2020 Population Census (PC2020) used a combined method, that is utilizing Population Administration data managed by the Directorate General of Population and Civil Registration of the Ministry of Home Affairs as the basic data for the population census. This is designed and implemented as an effort to realize "ONE INDONESIAN POPULATION DATA".

PC2020 covered all residents who live in Indonesia's territory, including Indonesian citizens (WNI) and foreign citizens (WNA) who have stayed or plan to stay

yang telah menetap atau berencana menetap di wilayah Indonesia selama minimal satu tahun. WNI yang dicakup juga termasuk mereka yang berada di luar negeri, yaitu Anggota Korps Diplomatik Republik Indonesia beserta keluarganya di luar negeri dan Anggota TNI/POLRI beserta keluarganya yang sedang melakukan misi perdamaian di luar negeri.

Untuk tahun yang tidak dilaksanakan sensus penduduk, data kependudukan diperoleh dari hasil proyeksi penduduk. Proyeksi penduduk merupakan suatu perhitungan ilmiah yang didasarkan pada asumsi dari komponen-komponen perubahan penduduk, yaitu kelahiran, kematian, dan migrasi (migrasi internasional dan migrasi risen antar provinsi). Proyeksi penduduk interim 2020-2023 dihitung menggunakan data dasar penduduk hasil perapihan umur dari data Administrasi Kependudukan dan SP2020 dengan menggunakan asumsi Angka Kelahiran Total sejak tahun 2020 konstan 2,1 (sesuai Proyeksi Survei Penduduk antar Sensus (SUPAS) 2015-2045), Angka Kematian Bayi (AKB) meneruskan hasil Proyeksi SUPAS 2015-2045, dan pola migrasi 2021 sama dengan pola migrasi hasil SUPAS 2015.

in Indonesian territory for at least one year. The Indonesian citizens who are covered also include those who are abroad, namely members of the Diplomatic Corps of the Republic of Indonesia and their families abroad and members of the TNI/POLRI and their families who are carrying out Peacekeeping Missions abroad.

For the periods besides the census year, population projection is applied to estimate population for those years. The population projection is an estimation based on the demographic components, such as birth, death, and migration (international migration and recent migration). The interim population projection for 2020-2023 is calculated from the single age smoothed combined from Population Administration Data and the 2020 Population Census. It uses the assumption that the Total Fertility Rate (TFR) since 2020 is constant at 2.1 (according to the population projection of 2015-2045 Intercensal Population Survey (SUPAS)), Infant Mortality Rate (IMR) continues the results of the 2015-2045 SUPAS Projection, and the 2021 migration pattern is the same as the pattern of migration in SUPAS2015 results.

Dalam publikasi ini, data yang disajikan merupakan hasil SP2020 (September), dan hasil proyeksi penduduk interim 2020-2023 (pertengahan tahun/Juni).

2. Penduduk Indonesia adalah semua orang yang berdomisili di wilayah teritorial Indonesia, mencakup Warga Negara Indonesia (WNI) dan Warga Negara Asing (WNA) yang telah menetap selama satu tahun atau lebih atau berencana menetap di wilayah Indonesia selama minimal satu tahun. Pada sensus sebelumnya referensi waktu dalam konsep kependudukan adalah enam bulan. Perubahan ini didasari oleh UU No. 24 Tahun 2014 tentang Perubahan atas UU No. 23 Tahun 2006 tentang Administrasi Kependudukan pada Pasal 15.
3. Laju pertumbuhan penduduk per tahun adalah angka yang menunjukkan rata-rata tingkat penambahan penduduk per tahun dalam jangka waktu tertentu. Angka ini dinyatakan sebagai persentase dari penduduk dasar. Metode penghitungan laju pertumbuhan penduduk yang digunakan oleh BPS adalah metode geometrik.

The data presented in this publication are the PC2020 results (September) and the result of interim population projection 2020-2023 (midyear/June)

2. *The population of Indonesia are all people who live in Indonesia's territory, including Indonesian citizens and foreign citizens who have lived for one year or more or plan to stay in Indonesia territory for at least one year. In the previous census the time reference in the population concept was six months. This change is based on Law no.24 of 2014 concerning Amendments to Law no. 23 of 2006 concerning Population Administration in Article 15.*
3. *Annual population growth rate is a number that shows the average rate of population growth per year in a certain period. This rate is a percentage of the basic population. The method used by Statistics Indonesia is the geometric method.*

4. Kepadatan penduduk adalah ukuran persebaran penduduk yang menunjukkan jumlah penduduk untuk setiap kilometer persegi luas wilayah.
 5. Rasio jenis kelamin adalah perbandingan antara jumlah penduduk laki-laki dan jumlah penduduk perempuan pada suatu daerah dan waktu tertentu, yang biasanya dinyatakan dalam banyaknya penduduk laki-laki per 100 perempuan.
4. *Population density is a measure of the distribution of the population which shows the total population for each square kilometer of area.*
 5. *Sex ratio is the ratio between total male population and female population in a certain area and at a certain time, which is usually stated in the number of male residents per 100 females.*

<https://pesawarankab.bps.go.id>

ULASAN**DESCRIPTION****Kependudukan**

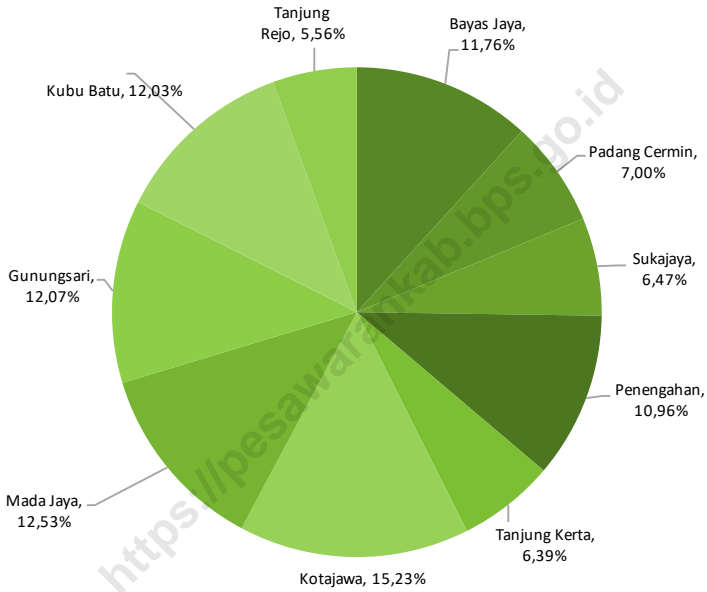
Berdasarkan data Dinas Kependudukan dan Pencatatan Sipil Kabupaten Pesawaran, jumlah penduduk Kecamatan Way Khilau pada semester II tahun 2023 sebanyak 31.774 jiwa yang terdiri atas 16.466 laki-laki dan 15.308 perempuan.

Kepadatan penduduk di Kecamatan Way Khilau tahun 2023 mencapai 485,005 jiwa/km². Kepadatan Penduduk di 10 desa cukup beragam dengan kepadatan penduduk tertinggi terletak di Desa Kotajawa dengan kepadatan sebesar 746,45 jiwa/km² dan terendah di Desa Tanjung Rejo sebesar 289,84 jiwa/km².

Population

Based on data Citizenship and Civil Registration Agency of Pesawaran Regency, Way Khilau District population for semester II 2023 were 31,774 people consisting of 16,466 male and 15,308 female.

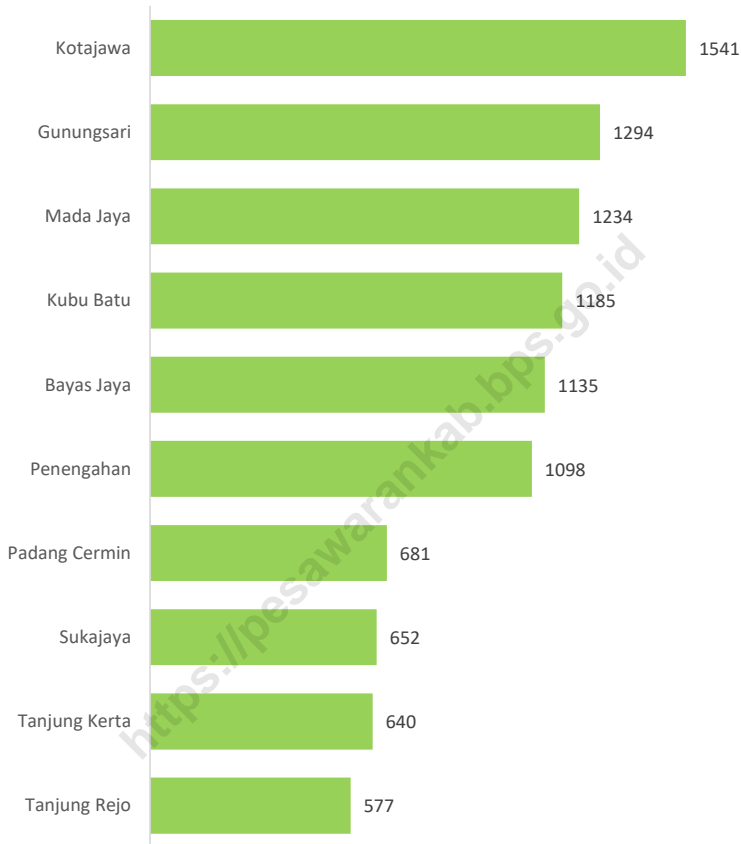
Population density of Way Khilau District in 2023 reached 485.005 people/km². Population density in 10 villages are quite diverse with the highest population density of villages is located in Kotajawa with the number of density are 746.45 people/km² and the lowest in Tanjung Rejo Village with 289.84 people/km².



Sumber/Source: Dinas Kependudukan dan Pencatatan Sipil Kabupaten Pesawaran
Citizenship and Civil Registration Agency of Pesawaran Regency

Gambar 3.1
Figures

Persentase Penduduk Terhadap Total Populasi menurut Desa di Kecamatan Way Hilau, Semester II 2023
Percentage of Population to Total Population by Village in Way Hilau District, Semester II 2023



Sumber/Source: Dinas Kependudukan dan Pencatatan Sipil Kabupaten Pesawaran
 Citizenship and Civil Registration Agency of Pesawaran Regency

Gambar 3.2
Figures

**Jumlah Keluarga Menurut Desa di Kecamatan Way Khilau,
 Semester II 2023**
**Number of Families by Villages in Way Khilau District,
 Semester II 2023**

Tabel
Table 3.1

Penduduk, Distribusi Persentase Penduduk, Kepadatan Penduduk, Rasio Jenis Kelamin Penduduk Menurut Desa di Kecamatan Way Khilau, Semester II 2023
Population, Percentage Distribution of Population, Population Density, and Population Sex Ratio by Villages in Way Khilau District, Semester II 2023

Desa/Village	Penduduk/Population		
	Laki-Laki/Male	Perempuan/Female	Jumlah/Total
(1)	(2)	(3)	(4)
1. Bayas Jaya	1.964	1.774	3.738
2. Padang Cermin	1.156	1.069	2.225
3. Sukajaya	1.041	1.015	2.056
4. Penengahan	1.787	1.694	3.481
5. Tanjung Kerta	1.052	977	2.029
6. Kotajawa	2.510	2.327	4.837
7. Mada Jaya	2.138	1.844	3.982
8. Gunungsari	1.990	1.846	3.836
9. Kubu Batu	1.938	1.884	3.822
10. Tanjung Rejo	890	878	1.768
Way Khilau	16.466	15.308	31.774

Lanjutan Tabel/*Continued Table 3.1*

Desa/Kelurahan <i>Village/Kelurahan</i>	Persentase Penduduk <i>Percentage of Total Population</i>	Kepadatan Penduduk (per km ²) <i>Population Density (per sq.km)</i>	Rasio Jenis Kelamin Penduduk <i>Population Sex Ratio</i>
(1)	(5)	(6)	(7)
1. Bayas Jaya	11,76%	710.65	110,71
2. Padang Cermin	7,00%	358.87	108,14
3. Sukajaya	6,47%	385.02	102,56
4. Penengahan	10,96%	293.01	105,49
5. Tanjung Kerta	6,39%	618.60	107,68
6. Kotajawa	15,22%	746.45	107,86
7. Mada Jaya	12,53%	530.93	115,94
8. Gunungsari	12,07%	591.98	107,80
9. Kubu Batu	12,03%	579.97	102,87
10. Tanjung Rejo	5,56%	289.84	101,37
Way Khilau	100,00%	488.005	107,565

Sumber/*Source*: Dinas Kependudukan dan Pencatatan Sipil Kabupaten Pesawaran
Citizenship and Civil Registration Agency of Pesawaran Regency

Tabel 3.2 Jumlah Penduduk Menurut Kelompok Umur dan Jenis Kelamin di Kecamatan Way Khilau, Semester II 2023
Table *Population by Age Groups and Gender in Way Khilau District, Semester II 2023*

Kelompok Umur Age Groups	Jenis Kelamin/Gender		
	Laki-Laki Male	Perempuan Female	Jumlah Total
(1)	(2)	(3)	(4)
0–5	1.533	1.427	2.960
6–10	1.592	1.492	3.084
11–17	1.835	1.628	3.463
18–22	1.167	1.079	2.246
23–27	1.297	1.054	2.351
28–32	1.296	1.091	2.387
33–38	1.602	1.437	3.039
39–43	1.227	1.319	2.546
44–48	1.165	1.100	2.265
49–53	878	890	1.768
54–58	776	788	1.564
59–63	653	671	1.324
64–68	534	444	978
69–73	408	397	805
> 74	503	491	994
Jumlah/Total	16.466	15.308	31.774

Sumber/Source: Dinas Kependudukan dan Pencatatan Sipil Kabupaten Pesawaran
 Citizenship and Civil Registration Agency of Pesawaran Regency

Tabel 3.3
Table

Jumlah Keluarga Menurut Desa dan Jenis Kelamin Kepala Keluarga di Kecamatan Way Khilau, Semester II 2023
Number of Families by Villages and Head of Family's Gender in Way Khilau District, Semester II 2023

Desa/Kelurahan Village/Kelurahan	Jenis Kelamin/Gender		
	Laki-Laki Male	Perempuan Female	Jumlah Total
(1)	(2)	(3)	(4)
1. Bayas Jaya	954	181	1.135
2. Padang Cermin	554	127	681
3. Sukajaya	517	135	652
4. Penengahan	881	217	1.098
5. Tanjung Kerta	504	136	640
6. Kotajawa	1.239	302	1.541
7. Mada Jaya	1.034	200	1.234
8. Gunungsari	1.087	207	1.294
9. Kubu Batu	977	208	1.185
10. Tanjung Rejo	498	79	577
Way Khilau	8.245	1.792	10.037

Sumber/Source: Dinas Kependudukan dan Pencatatan Sipil Kabupaten Pesawaran
Citizenship and Civil Registration Agency of Pesawaran Regency

04

SOSIAL DAN KESEJAHTERAAN RAKYAT

Social and Welfare

Jumlah Guru dan Sekolah di Kecamatan Way Khilau Tahun 2023



501 Guru



51 Sekolah

Jumlah Tenaga dan Fasilitas Kesehatan di Kecamatan Way Khilau Tahun 2023



54

Tenaga Kesehatan



27

Fasilitas Kesehatan

Sumber/Source

Dinas Kesehatan Kabupaten Pesawaran
Public Health Agency of Pesawaran Regency



PENJELASAN TEKNIS

1. Jalur Pendidikan di Indonesia terdiri atas:
 - a. pendidikan formal
 - b. pendidikan nonformal, dan
 - c. pendidikan informal
 ketiganya dapat saling melengkapi dan memperkaya (Undang-Undang No. 20 Tahun 2014 tentang Sistem Pendidikan Nasional).

2. Jenjang Pendidikan Formal terdiri atas pendidikan dasar, pendidikan menengah, dan pendidikan tinggi. Jenis pendidikan yang diajarkan mencakup pendidikan umum, kejuruan, akademik, profesi, vokasi, keagamaan, dan khusus.
 - a. Pendidikan Dasar berbentuk Sekolah Dasar (SD) dan Madrasah Ibtidaiyah (MI) atau bentuk lain yang sederajat serta Sekolah Menengah Pertama (SMP) dan Madrasah Tsanawiyah (MTs), atau bentuk lain yang sederajat.
 - b. Pendidikan Menengah berbentuk Sekolah Menengah Atas (SMA), Madrasah Aliyah (MA), Sekolah Menengah Kejuruan (SMK), dan Madrasah Aliyah Kejuruan (MAK), atau bentuk lain yang sederajat.

TECHNICAL NOTES

1. *The Education System in Indonesia consists of:*
 - a. a formal education
 - b. nonformal education, and
 - c. informal education*that all three can be complementary and enriching (Law No. 20 Year 2014 about The National Education System).*

2. *The Formal Education Level consists of primary education, secondary education, and high education. The kind of education that taught consists of general education, vocational, academic, professional, religious, and specific education.*
 - a. *The Primary Education consists of Elementary School and Islamic Elementary School or other equivalent forms and Junior High School and MTs, or other equivalent forms.*
 - b. *The Secondary Education consists of the senior high school, MA, Vocational School, and Vocational Madrasah Aliyah, or other equivalent forms.*

- c. Pendidikan Tinggi merupakan jenjang pendidikan setelah pendidikan menengah yang mencakup program pendidikan diploma, sarjana, magister, spesialis, dan doktor yang diselenggarakan oleh perguruan tinggi. Perguruan tinggi dapat berbentuk akademi, politeknik, sekolah tinggi, institut, atau universitas.
3. Rumah Sakit adalah tempat pemeriksaan dan perawatan kesehatan, biasanya berada di bawah pengawasan dokter/tenaga medis, yang melayani penderita yang sakit untuk berobat rawat jalan atau rawat inap.
4. Rumah Sakit Bersalin adalah rumah sakit khusus untuk persalinan, dilengkapi pelayanan spesialis pemeriksaan kehamilan, persalinan, rawat inap dan rawat jalan ibu dan anak yang berada di bawah pengawasan dokter spesialis kandungan.
- c. *The High Education consists of the education level after the secondary education that consists of diplomas, bachelor, master, specialist, and doctoral degrees that are held by the college. The colleges can be academy, polytechnic, high school, institute, or university.*
3. *Hospital is a place for health check, usually controlled/supervised by doctors/medical personnel to serve the ill patients to get outpatient or inpatient treatment services.*
4. *Maternity Hospital is a specialized hospital for childbirth, has specialist inspection service to pregnancy, childbirth, hospitalization and outpatient for mothers and children that is under the supervision of an obstetrician*

5. Rumah Bersalin adalah sarana pelayanan kesehatan dengan izin sebagai rumah bersalin, dilengkapi pelayanan pemeriksaan kehamilan, persalinan serta pemeriksaan ibu dan anak yang berada di bawah pengawasan bidan senior.
 6. Poliklinik adalah sarana kesehatan yang dipakai untuk pelayanan berobat jalan, biasanya berada di bawah pengawasan dokter/tenaga medis.
 7. Puskesmas (Pusat Kesehatan Masyarakat) adalah unit pelaksana teknis dinas kesehatan kabupaten/ kota yang mempunyai fungsi utama sebagai penyelenggara pelayanan kesehatan tingkat pertama. Wilayah kerja puskesmas maksimal adalah satu kecamatan dan untuk dapat menjangkau wilayah kerjanya, puskesmas mempunyai jaringan pelayanan yang meliputi unit Puskesmas Pembantu (Pustu), unit Puskesmas Keliling (Puskel), dan unit bidan desa/komunitas (Peraturan Menteri Kesehatan RI No. 75 Tahun 2015 Tentang Pusat Kesehatan Masyarakat).
 8. Apotek adalah suatu tempat tertentu yang digunakan untuk melakukan pekerjaan kefarmasian, dan penyaluran/ penjualan obat atau bahan
5. *Maternity House is health care facility with a license as a maternity house, equipped with prenatal care, childbirth and examination of mothers and children which is under the supervision of a senior midwife.*
 6. *Polyclinic is a health facility in which to get outpatient services, usually under the control of doctor/medical personnel.*
 7. *Public Health Center is technical implementation unit of regency health department that have the primary function as a first-level health care providers. The working area standard of public health center is one district and to reach their working areas, public health centers have a service network covering subsidiary of public health center, mobile public health center units, and midwife units (Regulation of the Minister of Health of Indonesia Number 75 Year 2015 about Public Health Center).*
 8. *Pharmacy is a specific place that is used for pharmaceutical jobs, and distribution/sale of drugs/ pharmaceuticals and other medical supplies to people that*

farmasi dan perbekalan kesehatan lainnya kepada masyarakat yang dikelola oleh tenaga apoteker (Peraturan Menteri Kesehatan RI No. 1332 Tahun 2002 Tentang Perubahan Atas Peraturan Menteri Kesehatan RI No. 922/MENKES/PER/X/1993 Tentang Ketentuan dan Tata Cara Pemberian Izin Apotek).

are administered by trained pharmacist (Regulation of the Minister of Health of Indonesia Number 1332 Year 2002 about the Changes of Regulation of the Minister of Health of Indonesia Number 922/MENKES/PER/X/1993 about Pro- vision and Procedures for Administration of Licensed Pharmacies).

<https://pesawarankab.bps.go.id>

ULASAN**DESCRIPTION****Pendidikan**

Jumlah sekolah di Kecamatan Way Khilau tahun 2023 sebanyak 36 sekolah yang merupakan sekolah umum yang terdaftar di Kementerian Pendidikan, Kebudayaan, Riset, dan Teknologi (tidak termasuk prasekolah), dan Kementerian Agama. Jika dilihat berdasarkan jenjang pendidikan, maka mayoritas sekolah di Kecamatan Way Khilau adalah Sekolah Dasar sebanyak 20 sekolah.

Ketersedian guru di sekolah yang ada di Kecamatan Way Khilau tahun 2023 sebanyak 501 orang. Jumlah guru berdasarkan jenjang SD/MI/ sederajat sebanyak 277 orang, SMP/ MTs/ sederajat sebanyak 144 orang, SMA/SMK/MA/ sederajat sebanyak 12 orang.

Banyaknya murid menurut tingkat pendidikan di Kecamatan Way Khilau SD/MI/ sederajat sebanyak 3.136 orang, SMP/MTs/ sederajat sebanyak 1.097 orang, dan SMA/MA/ sederajat sebanyak 161 orang.

Education

The number of schools in Way Khilau District in 2023 is 36 schools, which are general schools registered with the Ministry of Education, Culture, Research, and Technology (excluding preschools), and the Ministry of Religious Affairs. When viewed based on the level of education, the majority of schools in Way Khilau District are Elementary School with a total of 20 schools.

The availability of teachers in schools in Way Khilau District in 2023 is 501 people. The number of teachers based on the level of education is as follows: primary/MI/ equivalent level with 277 people, junior high/MTs/ equivalent level with 144 people, and senior high/SMK/ MA/ equivalent level with 12 people.

The number of students according to the level of education in Way Khilau District is as follows: primary/MI/ equivalent level with 3,136 students, junior high/MTs/ equivalent level with 1,097 students, and senior high/MA/ equivalent level with 161 students.

Kesehatan

Secara keseluruhan terdapat 27 fasilitas kesehatan di Kecamatan Way Khilau pada tahun 2023. Jumlah fasilitas kesehatan berdasarkan jenisnya adalah tidak ada Rumah Sakit, tidak ada Puskesmas Rawat Inap, 2 Puskesmas Non Rawat Inap, 1 Klinik/Balai Kesehatan, 23 Posyandu, 1 Apotek dan tidak ada Poskesdes.

Jumlah tenaga kesehatan sebanyak 54 orang, dimana sebagian besar jumlahnya terdiri dari Bidan sebanyak 32 orang, dan Perawat sebanyak 12 orang.

Agama dan Sosial Lainnya

Sebagian besar penduduk Kecamatan Way Khilau memeluk agama Islam. Adapun tempat-tempat peribadatan di Kecamatan Way Khilau adalah 108 masjid dan mushola, tidak ada gereja, tidak ada pura, dan tidak ada vihara.

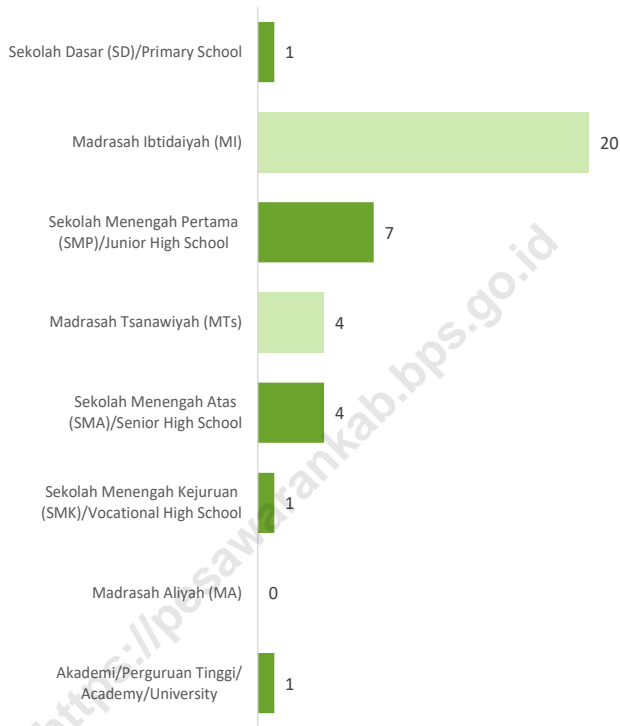
Health

Overall, there were 4 healthcare facilities in Way Khilau Subdistrict in 2023. The number of healthcare facilities by type includes no hospitals, no inpatient health centers (Puskesmas), 2 non-inpatient health centers (Puskesmas), 1 clinic/health post, 23 maternal and child health center (Posyandu), 1 pharmacy, and no village health posts (Poskesdes)

The number of healthcare workers is 54, with the majority being 32 midwives and 12 nurses.

Religion and Other Social Affairs

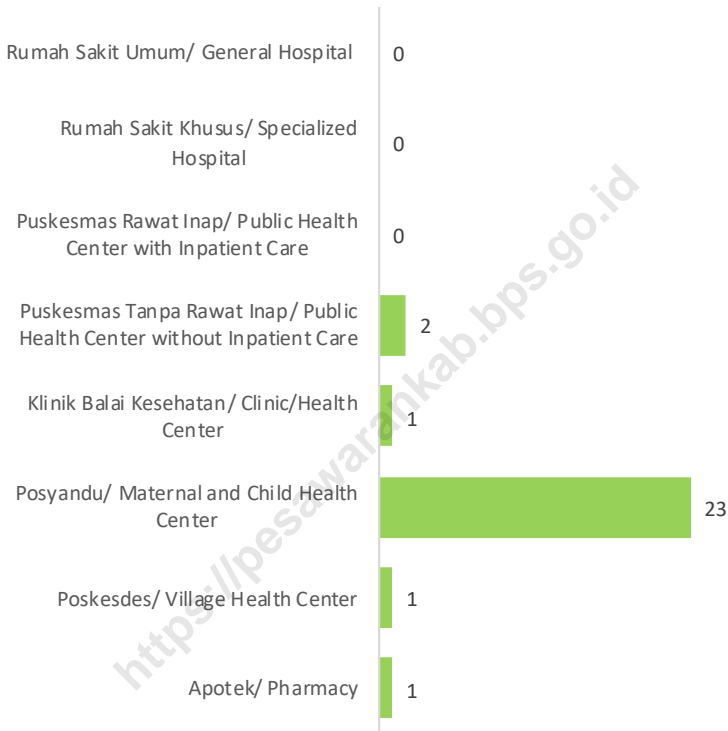
The majority of the population in Way Khilau District adheres to Islam. The places of worship in Way Khilau District include 108 mosques and prayer rooms (mushola), no churches, no temples (pura), and no viharas.



Sumber/Source: Kementerian Pendidikan, Kebudayaan, Riset, dan Teknologi; <https://dapo.kemdikbud.go.id/sp>; data semester genap per tanggal 3 September 2024 /Ministry of Education, Culture, Research, and Technology; <https://dapo.kemdikbud.go.id/sp>; even semester data as of 3 September 2024. Kementerian Agama, EMIS, data semester genap laporan sampai dengan 30 Juni 2024/Ministry of Religious Affairs, EMIS, odd semester report data up to 30 June 2024. Kementerian Pendidikan, Kebudayaan, Riset, dan Teknologi; Sistem Data Pokok Pendidikan; data semester ganjil laporan sampai dengan 30 November 2023/Ministry of Education, Culture, Research, and Technology; Basic Education Data System; odd semester report data up to 30 November 2023.

Gambar 4.1
Figures

Jumlah Sekolah Menurut Tingkat Pendidikan di Kecamatan Way Khilau, 2023/2024
Number of Schools by Educational Level in Way Khilau District, 2023/2024



Catatan/Note: ¹ Puskesmas yang teregistrasi/Registered Public Health Center
 Sumber/Source: Dinas Kesehatan Kabupaten Pesawaran/ Public Health Agency of Pesawaran Regency

Gambar 4.2
Figures

Jumlah Rumah Sakit Umum, Rumah Sakit Khusus, Puskesmas, Klinik/Balai Kesehatan, Posyandu, Pokesdes dan Apotek di Kecamatan Way Khilau, 2023
Number of General Hospital, Specialized Hospital, Public Health Center, Clinic/Health Center, Maternal and Child Health Center, Village Health Center, and Pharmacy in Way Khilau District, 2023

4.1 PENDIDIKAN EDUCATION

Tabel 4.1.1 Banyaknya Desa¹ yang Memiliki Fasilitas Sekolah Menurut Tingkat Pendidikan di Kecamatan Way Khilau, 2023
Table *Number of Villages¹ Having Educational Facilities by Educational Level in Way Khilau District, 2023*

Tingkat Pendidikan <i>Educational Level</i>	2023
(1)	(2)
Sekolah Dasar (SD) <i>Elementary Schools</i>	10
Madrasah Ibtidaiyah (MI) <i>Madrasah Ibtidaiyah</i>	5
Sekolah Menengah Pertama (SMP) <i>Junior High School</i>	3
Madrasah Tsanawiyah (MTs) <i>Madrasah Tsanawiyah (MTs)</i>	3
Sekolah Menengah Atas (SMA) <i>Senior High School</i>	1
Sekolah Menengah Kejuruan (SMK) <i>Vocational High School</i>	–
Madrasah Aliyah (MA) <i>Madrasah Aliyah</i>	1
Akademi/Perguruan Tinggi <i>Academy/University</i>	–

Sumber/Source: Kantor Kecamatan dan Kantor desa di Kecamatan Way Khilau Kabupaten Pesawaran/
District Office and Village Office in Way Khilau District of Pesawaran Regency

Tabel 4.1.2 Jumlah Sekolah Menurut Tingkat Pendidikan di Kecamatan Way Khilau, 2023/2024
Table Number of Schools by Educational Level in Way Khilau District, 2023/2024

Tingkat Pendidikan Educational Level	Negeri/Public	Swasta/Private	Jumlah/Total
(1)	(2)	(3)	(4)
Taman Kanak-Kanak (TK) ¹ <i>Kindergarten</i> ¹	–	13	13
Raudatul Athfal (RA) ² <i>Raudatul Athfal (RA)</i> ²	– ³	1	1
Sekolah Dasar (SD) ⁴ <i>Elementary Schools</i> ⁴	19	1	20
Madrasah Ibtidaiyah (MI) ² <i>Madrasah Ibtidaiyah (MI)</i> ²	–	7	7
Sekolah Menengah Pertama (SMP) ⁴ <i>Junior High Schools</i> ⁴	2	2	4
Madrasah Tsanawiyah (MTs) ² <i>Madrasah Tsanawiyah (MTs)</i> ²	–	4	4
Sekolah Menengah Atas (SMA) ⁴ <i>Senior High Schools</i> ⁴	1	–	1
Sekolah Menengah Kejuruan (SMK) ⁴ <i>Vocational High Schools</i> ⁴	–	–	–
Madrasah Aliyah (MA) ² <i>Madrasah Aliyah (MA)</i> ²	–	1	1

Catatan/Note: ³ Seluruh Raudatul Athfal (RA) berstatus swasta/All Raudatul Athfal (RA) are private

Sumber/Source: ¹ Kementerian Pendidikan, Kebudayaan, Riset, dan Teknologi; <https://dapo.kemdikbud.go.id/sp/data/semester/genap-per-tanggal-3-september-2024> /Ministry of Education, Culture, Research, and Technology; <https://dapo.kemdikbud.go.id/sp/even-semester-data-as-of-3-september-2024>.

² Kementerian Agama, EMIS, data semester genap laporan sampai dengan 30 Juni 2024/Ministry of Religious Affairs, EMIS, odd semester report data up to 30 June 2024.

⁴ Kementerian Pendidikan, Kebudayaan, Riset, dan Teknologi; Sistem Data Pokok Pendidikan; data semester ganjil laporan sampai dengan 30 November 2023/Ministry of Education, Culture, Research, and Technology; Basic Education Data System; odd semester report data up to 30 November 2023.

Tabel 4.1.3 Jumlah Guru Menurut Tingkat Pendidikan di Kecamatan Way Khilau, 2023/2024
Table Number of Teachers by Educational Level in Way Khilau District, 2023/2024

Tingkat Pendidikan Educational Level	Negeri/Public	Swasta/Private	Jumlah/Total
(1)	(2)	(3)	(4)
Taman Kanak-Kanak (TK) ¹ <i>Kindergarten</i> ¹	–	52	52
Raudatul Athfal (RA) ² <i>Raudatul Athfal (RA)</i> ²	– ³	5	5
Sekolah Dasar (SD) ⁴ <i>Elementary Schools</i> ⁴	201	6	207
Madrasah Ibtidaiyah (MI) ² <i>Madrasah Ibtidaiyah (MI)</i> ²	–	70	70
Sekolah Menengah Pertama (SMP) ⁴ <i>Junior High Schools</i> ⁴	47	19	66
Madrasah Tsanawiyah (MTs) ² <i>Madrasah Tsanawiyah (MTs)</i> ²	–	78	78
Sekolah Menengah Atas (SMA) ⁴ <i>Senior High Schools</i> ⁴	12	–	12
Sekolah Menengah Kejuruan (SMK) ⁴ <i>Vocational High Schools</i> ⁴	–	–	–
Madrasah Aliyah (MA) ² <i>Madrasah Aliyah (MA)</i> ²	–	11	11

Catatan/Note: ³ Seluruh Raudatul Athfal (RA) berstatus swasta/All Raudatul Athfal (RA) are private

⁵ Jumlah guru termasuk kepala sekolah dan guru/The total of teachers including headmaster and teacher.

Sumber/Source: ¹ Kementerian Pendidikan, Kebudayaan, Riset, dan Teknologi; <https://dapo.kemdikbud.go.id/sp>; data semester genap per tanggal 3 September 2024 /Ministry of Education, Culture, Research, and Technology; <https://dapo.kemdikbud.go.id/sp>; even semester data as of 3 September 2024

² Kementerian Agama, EMIS, data semester genap laporan sampai dengan 30 Juni 2024/Ministry of Religious Affairs, EMIS, odd semester report data up to 30 June 2024

⁴ Kementerian Pendidikan, Kebudayaan, Riset, dan Teknologi; Sistem Data Pokok Pendidikan; data semester ganjil laporan sampai dengan 30 November 2023/Ministry of Education, Culture, Research, and Technology; Basic Education Data System; odd semester report data up to 30 November 2023

Tabel 4.1.4 Jumlah Murid Menurut Tingkat Pendidikan di Kecamatan Way Khilau, 2023/2024
Table Number of Pupils by Educational Level in Way Khilau District, 2023/2024

Tingkat Pendidikan Educational Level	Negeri/Public	Swasta/Private	Jumlah/Total
(1)	(2)	(3)	(4)
Taman Kanak-Kanak (TK) ¹ Kindergarten ¹	–	405	405
Raudatul Athfal (RA) ² Raudatul Athfal (RA) ²	– ³	39	39
Sekolah Dasar (SD) ⁴ Elementary Schools ⁴	2.223	64	2.287
Madrasah Ibtidaiyah (MI) ² Madrasah Ibtidaiyah (MI) ²	–	849	849
Sekolah Menengah Pertama (SMP) ⁴ Junior High Schools ⁴	440	176	616
Madrasah Tsanawiyah (MTs) ² Madrasah Tsanawiyah (MTs) ²	–	481	481
Sekolah Menengah Atas (SMA) ⁴ Senior High Schools ⁴	161	–	161
Sekolah Menengah Kejuruan (SMK) ⁴ Vocational High Schools ⁴	–	–	–
Madrasah Aliyah (MA) ² Madrasah Aliyah (MA) ²	–	116	116

Catatan/Note: ³ Seluruh Raudatul Athfal (RA) berstatus swasta/All Raudatul Athfal (RA) are private

Sumber/Source: ¹ Kementerian Pendidikan, Kebudayaan, Riset, dan Teknologi; <https://dapo.kemdikbud.go.id/sp>; data semester genap per tanggal 3 September 2024 /Ministry of Education, Culture, Research, and Technology; <https://dapo.kemdikbud.go.id/sp>; even semester data as of 3 September 2024

² Kementerian Agama, EMIS, data semester genap laporan sampai dengan 30 Juni 2024/Ministry of Religious Affairs, EMIS, odd semester report data up to 30 June 2024

⁴ Kementerian Pendidikan, Kebudayaan, Riset, dan Teknologi; Sistem Data Pokok Pendidikan; data semester ganjil laporan sampai dengan 30 November 2023/Ministry of Education, Culture, Research, and Technology; Basic Education Data System; odd semester report data up to 30 November 2023

4.2 KESEHATAN HEALTH

Tabel 4.2.1 Banyaknya Desa yang Memiliki Sarana Kesehatan Menurut Jenis Sarana Kesehatan di Kecamatan Way Khilau, 2023
Number of Villages Health Facilities by Type of Health Facilities in Way Khilau District, 2023

Jenis Sarana Kesehatan <i>Type of Health Facilities</i>	2023
(1)	(2)
Rumah Sakit <i>Hospital</i>	–
Rumah Sakit Bersalin <i>Maternity Hospital</i>	–
Poliklinik/Balai Pengobatan <i>Polyclinic</i>	1
Puskesmas Rawat Inap <i>Public Health Center with Inpatient Care</i>	–
Puskesmas Tanpa Rawat Inap ¹ <i>Public Health Center without Inpatient Care¹</i>	3
Apotek <i>Pharmacy</i>	1

Catatan/Note: ¹Puskesmas Tanpa Rawat Inap termasuk Puskesmas Pembantu/*Public Health Center without Inpatient Care include Auxiliary Public Health Center*

Sumber/Source: Kantor Kecamatan dan Kantor desa di Kecamatan Way Khilau Kabupaten Pesawaran/
District Office and Village Office in Way Khilau District of Pesawaran Regency

Tabel 4.2.2 Jumlah Tenaga Kesehatan Menurut Jenis Tenaga Kesehatan di Kecamatan Way Khilau, 2023
Table *Number of Health Human Resources by Type of Health Human Resources in Way Khilau District, 2023*

Tenaga Kesehatan/Health Human Resources	2023
(1)	(2)
Dokter ¹ Doctor ¹	2
Dokter Gigi ² Dentist ²	–
Perawat/Nurse	12
Bidan/Midwife	32
Tenaga kefarmasian/Pharmacist	3
Tenaga Kesehatan Masyarakat/Public Health worker	1
Tenaga Kesehatan Lingkungan/Environmental Health Worker	2
Tenaga Gizi/Nutritionist	1
Ahli Teknologi Laboratorium Medik/Medical Laboratory Technician	1

Catatan/Note: ¹ Dokter dalam tabel ini termasuk dokter spesialis (selain spesialis gigi) dan dokter umum
Doctor in this table include medical specialist (exclude dentist specialist) and general practitioner

² Dokter gigi dalam tabel ini termasuk dokter spesialis gigi dan dokter gigi
Doctor in this table include dentist dan dentist specialist

Sumber/Source: Dinas Kesehatan Kabupaten Pesawaran/ Public Health Agency of Pesawaran Regency

Tabel 4.2.3
Table

Jumlah Rumah Sakit Umum, Rumah Sakit Khusus, Puskesmas, Klinik/Balai Kesehatan, Posyandu, dan Pokesdes di Kecamatan Way Khilau, 2023
Number of General Hospital, Specialized Hospital, Public Health Center, Clinic/Health Center, Maternal and Child Health Center, and Village Health Center in Way Khilau District, 2023

Jenis Sarana Kesehatan Type of Health Facilities	2023
(1)	(2)
Rumah Sakit Umum/ <i>General Hospital</i>	–
Rumah Sakit Khusus/ <i>Specialized Hospital</i>	–
Puskesmas Rawat Inap/ <i>Public Health Center with Inpatient Care</i>	–
Puskesmas Tanpa Rawat Inap/ <i>Public Health Center without Inpatient Care</i> ¹	5
Klinik Balai Kesehatan/ <i>Clinic/Health Center</i>	1
Posyandu/ <i>Maternal and Child Health Center</i>	23
Poskesdes/ <i>Village Health Center</i>	1
Apotek/ <i>Pharmacy</i>	–

Catatan/Note: ¹Puskesmas Tanpa Rawat Inap termasuk Puskesmas Pembantu/*Public Health Center without Inpatient Care include Auxiliary Public Health Center*

Sumber/Source: Dinas Kesehatan Kabupaten Pesawaran/ *Public Health Agency of Pesawaran Regency*

Tabel
Table 4.2.4

Banyaknya Warga Penderita Kekurangan Gizi Menurut Desa di Kecamatan Way Khilau, 2023
Number of People with Malnutrition by Villages in Way Khilau District, 2023

Desa/Village	2023
(1)	(2)
1. Bayas Jaya	–
2. Padang Cermin	–
3. Sukajaya	–
4. Penengahan	5
5. Tanjung Kerta	–
6. Kotajawa	–
7. Mada Jaya	7
8. Gunungsari	15
9. Kubu Batu	9
10. Tanjung Rejo	12
Way Khilau	48

Sumber/Source: Kantor Desa di Kecamatan Way Khilau Kabupaten Pesawaran/
Village Office in Way Khilau District of Pesawaran Regency

4.3 AGAMA DAN SOSIAL LAINNYA RELIGION AND OTHER SOCIAL AFFAIRS

Tabel 4.3.1 Jumlah Penduduk Menurut Desa dan Agama yang Dianut di Kecamatan Way Khilau, Semester II 2023
Population by Villages and Religion in Way Khilau District, Semester II 2023

Desa/Village	Islam/ Islam	Kristen/ Christian	Katholik/ Catholic	Hindu/ Hindu
(1)	(2)	(3)	(4)	(5)
1. Bayas Jaya	3.737	–	–	–
2. Padang Cermin	2.225	–	–	–
3. Sukajaya	2.056	–	–	–
4. Penengahan	3.480	1	–	–
5. Tanjung Kerta	2.029	–	–	–
6. Kotajawa	4.836	–	1	–
7. Mada Jaya	3.982	–	–	–
8. Gunungsari	3.832	3	–	–
9. Kubu Batu	3.822	–	–	–
10. Tanjung Rejo	1.768	–	–	–
Way Khilau	31.767	4	1	–

Lanjutan Tabel/*Continued Table* 4.3.1

Desa/Village	Budha/ Buddhist	Khonghucu/ Confucianism	Kepercayaan/ Belief	Jumlah/Total
(1)	(6)	(7)	(8)	(9)
1. Bayas Jaya	–	–	1	3.738
2. Padang Cermin	–	–	–	2.225
3. Sukajaya	–	–	–	2.056
4. Penengahan	–	–	–	3.481
5. Tanjung Kerta	–	–	–	2.029
6. Kotajawa	–	–	–	4.837
7. Mada Jaya	–	–	–	3.982
8. Gunungsari	1	–	–	3.836
9. Kubu Batu	–	–	–	3.822
10. Tanjung Rejo	–	–	–	1.768
Way Khilau	1	–	1	31.774

Sumber/*Source*: Dinas Kependudukan dan Pencatatan Sipil Kabupaten Pesawaran
Citizenship and Civil Registration Agency of Pesawaran Regency

Tabel 4.3.2
Table

Jumlah Tempat Peribadatan Menurut Desa di Kecamatan Way Khilau, 2023
Number of Worship Places by Villages in Way Khilau District, 2023

Desa/Village	Masjid/ Mosque	Mushola/ Prayer Room	Gereja Protestan/ Protestant Church	Gereja Katholik/ Catholic Church	Pura/ Temple	Vihara/ Vihara
(1)	(2)	(3)	(4)	(5)	(6)	(7)
1. Bayas Jaya	7	2	–	–	–	–
2. Padang Cermin	2	6	–	–	–	–
3. Sukajaya	2	2	–	–	–	–
4. Penengahan	4	5	–	–	–	–
5. Tanjung Kerta	2	3	–	–	–	–
6. Kotajawa	6	5	–	–	–	–
7. Mada Jaya	5	17	–	–	–	–
8. Gunungsari	2	14	–	–	–	–
9. Kubu Batu	3	14	–	–	–	–
10. Tanjung Rejo	1	6	–	–	–	–
Way Khilau	34	74	–	–	–	–

Sumber/Source: Kantor Kecamatan Way Khilau Kabupaten Pesawaran/ Way Khilau District Office, Pesawaran Regency

Tabel 4.3.3 Jumlah Penduduk Penyandang Disabilitas Menurut Desa, dan Jenis Kelamin di Kecamatan Way Khilau, Semester II 2023
Number of People with Disabilities by Villages and Gender in Way Khilau District, Semester II 2023

Desa/Village	Laki-laki Male	Perempuan Female	Jumlah Total
(1)	(2)	(3)	(4)
1. Bayas Jaya	1	–	1
2. Padang Cermin	1	–	1
3. Sukajaya	1	–	1
4. Penengahan	–	–	–
5. Tanjung Kerta	1	–	1
6. Kotajawa	1	2	3
7. Mada Jaya	–	–	–
8. Gunungsari	1	–	1
9. Kubu Batu	7	3	10
10. Tanjung Rejo	–	–	–
Way Khilau	13	5	18

Sumber/Source: Dinas Kependudukan dan Pencatatan Sipil Kabupaten Pesawaran
 Citizenship and Civil Registration Agency of Pesawaran Regency

Tabel 4.3.4 Jumlah Penduduk Penyandang Disabilitas Menurut Desa, dan Jenis Disabilitas di Kecamatan Way Khilau, Semester II 2023
Number of People with Disabilities by Villages and Type of Disability in Way Khilau District, Semester II 2023

Desa/Village	Disabilitas Fisik <i>Physical Disability</i>	Disabilitas Netra (Buta) <i>Visual Disability (Blind)</i>	Disabilitas Rungu (Wicara) <i>Deaf Disability (Speech)</i>	Disabilitas Mental (Jiwa) <i>Mental Disability (Psycho)</i>
(1)	(2)	(3)	(4)	(5)
1. Bayas Jaya	1	–	–	–
2. Padang Cermin	–	–	–	1
3. Sukajaya	–	–	–	1
4. Penengahan	–	–	–	–
5. Tanjung Kerta	–	–	–	1
6. Kotajawa	–	–	2	1
7. Mada Jaya	–	–	–	–
8. Gunungsari	–	–	–	–
9. Kubu Batu	–	–	–	–
10. Tanjung Rejo	–	–	–	–
Way Khilau	1	–	2	4

Lanjutan Tabel/*Continued Table* 4.3.4

<i>Desa/Village</i>	Disabilitas Fisik dan Mental Physical and Mental Disability	Disabilitas Lainnya Others Disability	Jumlah/Total
(1)	(6)	(7)	(8)
1. Bayas Jaya	–	–	1
2. Padang Cermin	–	–	1
3. Sukajaya	–	–	1
4. Penengahan	–	–	–
5. Tanjung Kerta	–	–	1
6. Kotajawa	–	–	3
7. Mada Jaya	–	–	–
8. Gunungsari	–	1	1
9. Kubu Batu	–	10	10
10. Tanjung Rejo	–	–	–
Way Khilau	–	11	18

Sumber/*Source*: Dinas Kependudukan dan Pencatatan Sipil Kabupaten Pesawaran
Citizenship and Civil Registration Agency of Pesawaran Regency

05

PERTANIAN, PETERNAKAN, DAN PERIKANAN

Agriculture, Livestock, and Fishery

Jumlah Produksi Padi di Kecamatan Way Khilau Tahun 2023

1 PADI SAWAH **19.777,02** Ton

POPULASI TERNAK DAN UNGGAS TERBANYAK

1 ITIK PETELUR **15.980** Ekor

2 AYAM KAMPUNG
BIASA **12.772** Ekor

3 ITIK MANILA **2.807** Ekor

LUAS LAHAN PERTANIAN DI KECAMATAN WAY KHILAU TAHUN 2023

4.404 Ha

Sumber/Source:

Dinas Tanaman Pangan dan Hortikultura Kabupaten Pesawaran/
Food Crops and Horticulture Agency of Pesawaran Regency

Badan Pusat Statistik, Sensus Pertanian 2023/
BPS-Statistics Indonesia, Census of Agricultural 2023

PENJELASAN TEKNIS

1. Tanaman sayuran dan buah-buahan semusim
 - Tanaman sayuran semusim adalah tanaman sumber vitamin, garam mineral dan lain-lain yang dikonsumsi dari bagian tanaman yang berupa daun, bunga, buah, dan umbinya, yang berumur kurang dari satu tahun.
 - Tanaman buah-buahan semusim adalah tanaman sumber vitamin, garam mineral, dan lain-lain yang dikonsumsi dari bagian tanaman yang berupa buah, berumur kurang dari satu tahun, tidak berbentuk pohon/rumpun tetapi menjalar dan berbatang lunak.
2. Tanaman buah-buahan dan sayuran tahunan
 - Tanaman buah-buahan tahunan adalah tanaman sumber vitamin, garam mineral, dan lain-lain yang dikonsumsi dari bagian tanaman yang berupa buah dan merupakan tanaman tahunan.
 - Tanaman sayuran tahunan adalah tanaman sumber vitamin, garam mineral, dan lain-lain yang dikonsumsi dari bagian tanaman yang berupa daun dan atau buah yang berumur lebih dari satu

TECHNICAL NOTES

1. *Seasonal vegetable and fruit plants*
 - *Seasonal vegetable plants are plants which are the sources of vitamin, mineral salt, etc, consumed from the part of the plant in the form of leaf, flower, fruit, and root with the age of less than one year.*
 - *Seasonal fruit plants are plants which are the sources of vitamin, mineral salt, etc, consumed from the part of the plant in the form of fruits. These plants are creeps with the age of less than one year.*
2. *Annual fruit and vegetable plants*
 - *Annual fruit plants are plants which are the sources of vitamin, contained mineral salt, etc, consumed from the part of plant in the form of fruit and more than one year of age.*
 - *Annual vegetable plants are plants which are the sources of vitamin, contained mineral salt, etc, consumed from the part of the plant in the form of vegetable and more than one year of age.*

tahun.

3. Tanaman biofarmaka adalah tanaman yang bermanfaat untuk obat-obatan, kosmetik, dan kesehatan yang dikonsumsi atau digunakan dari bagian-bagian tanaman seperti daun, batang, buah, umbi (rimpang) ataupun akar.
 4. Tanaman hias adalah tanaman yang mempunyai nilai keindahan baik bentuk, warna daun, tajuk maupun bunganya, sering digunakan untuk penghias pekarangan dan lain sebagainya.
 5. Luas panen tanaman hortikultura adalah luas tanaman sayuran, buah-buahan, biofarmaka, dan tanaman hias yang diambil hasilnya/dipanen pada periode pelaporan
 6. Luas panen untuk tanaman sayuran adalah luas tanaman yang dipanen sekaligus/habis/dibongkar dan luas tanaman yang dipanen berkali-kali (lebih dari satu kali)/belum habis.
 - Tanaman yang dipanen sekaligus/ habis/dibongkar adalah tanaman yang sehabis panen langsung dibongkar/dicabut, terdiri dari bawang merah, bawang putih, bawang daun, kentang, kol/kubis, kembang kol, petsai, kacang merah.
 - Tanaman yang dipanen
3. *Medicinal plants are plants which are useful for medicine. It is consumed from part of the plant such as leaf, flower, fruit, tuber, and root.*
 4. *Ornamental plants are plants which have a beauty value, either in shape, colour of leaf or crown of flower, and they are often used as a yard decorator.*
 5. *Harvested area of horticulture is area which vegetable, fruit, medicinal and ornamental plant of crop harvested during the period of report.*
 6. *Harvested area of vegetables is area of entirely plant harvested/ demolished and plant harvested several times/undemolished.*
 - *Entirely plants harvested/ demolished are plants usually harvested once and demolished to be substituted by other plants, consisting of: shallots, garlic, leeks, potato, cabbage, cauliflower, mustard green, carrots, chinese radish, and red kidney beans.*
 - *Plants harvested several*

berkali-kali (lebih dari satu kali)/belum habis adalah tanaman yang pemanenannya lebih dari satu kali dan biasanya dibongkar apabila panen terakhir sudah tidak memadai lagi, terdiri dari: kacang panjang, cabe besar, cabe rawit, jamur, tomat, terung, buncis, ketimun, labu siam, kangkung, bayam, melon, semangka, dan blewah.

times/ undemolished are plants usually harvested more than once and demolished in the case that the last harvest was economically not profitable. They consist of: yard long beans, chili, small chili, mushroom, tomatoes, egg plant, frech beans, cucumber, pumpkin/chajota, swamp cabbage, spinach, melon, watermelon, and blewah.

7. Produksi hortikultura adalah hasil menurut bentuk produk dari setiap tanaman sayuran, buah-buahan, biofarmaka dan tanaman hias yang diambil berdasarkan luas yang dipanen/ tanaman yang menghasilkan pada bulan/triwulan laporan.

7. *Horticulture production is the standard production quantity form of vegetable, fruit, medicinal and ornamental plant based on harvested area/ the number of production plants reported monthly/quarterly.*

8. Data perkebunan, populasi dan jumlah pemotongan hewan ternak dan unggas bersumber dari Dinas Perkebunan dan Pertanian Kabupaten Pesawaran.

8. *Data of estate, population and number of slaughtered domestic livestock and poultry are obtain from Estate Crops and Livestock Agency of Pesawaran Regency.*

9. Data statistik perikanan merupakan data sekunder yang bersumber dari Dinas Perikanan Kabupaten Pesawaran. Statistik perikanan dibedakan atas data Perikanan Tangkap dan Perikanan Budidaya. Perikanan Tangkap diklasifikasikan atas penangkapan ikan di laut

9. *Fishery Statistics are secondary data obtained from Fisheries Agency of Pesawaran Regency. Fishery statistics are categorized into capture fisheries and aquaculture. Capture fisheries are further classified into marine capture fisheries and inland open water capture fisheries.*

dan penangkapan ikan di perairan umum. Perikanan Budidaya diklasifikasikan atas jenis budidaya yaitu budidaya laut, tambak, kolam, karamba, jaring apung, dan sawah.

10. Rumah Tangga Perikanan Tangkap adalah rumah tangga yang melakukan kegiatan penangkapan ikan/binatang air lainnya/tanaman air dengan tujuan sebagian/seluruh hasilnya untuk dijual.
11. Rumah Tangga Perikanan Budidaya adalah rumah tangga yang melakukan kegiatan budidaya ikan/binatang air lainnya/tanaman air dengan tujuan sebagian/seluruh hasilnya untuk dijual.

Aquaculture are further classified into several types of culture: marine culture, brackish water pond, fresh water pond, cage, floating net, and fish breeding in paddy fields.

10. *A capture fishery household is a household conducting activities in catching fishes/ other aquatic animals/aquatic plants, for which the products are wholly or partly to be sold.*
11. *An aquaculture fishery household is a household conducting activities in culturing fishes/ other aquatic animals/aquatic plants, for which the products are wholly or partly to be sold.*

ULASAN**DESCRIPTION****Tanaman Pangan**

Produksi tanaman pangan di Kecamatan Way Khilau untuk komoditi jagung memiliki produksi sebanyak 464,11 ton dimana Desa Bayas Jaya memiliki jumlah produksi terbanyak yaitu sebesar 107,79 ton. Sementara itu, produksi komoditi padi sawah merupakan yang terbesar memiliki total produksi sebesar 19.777,02 ton dimana Desa Gunung sari memiliki jumlah produksi terbanyak yaitu sebesar 4.141,20 ton.

Hortikultura

Produksi tanaman hortikultura terbesar pada tanaman dan buah - buahan semusim di Kecamatan Way Khilau adalah Cabai Rawit dengan luas panen sebesar 4 ha dengan produksi sebanyak 303 kuintal. Sementara itu, produksi tanaman hortikultura terbesar pada komoditi sayuran dan buah-buahan tahunan adalah Durian dengan total produksi sebesar 484 kuintal.

Perkebunan

Produksi dan luas areal tanaman perkebunan terbesar di Kecamatan Way Khilau berasal dari komoditi kakao dengan total luas panen dan total produksi masing-masing sebesar 1.917 ha dan 1.880,67 ton.

Food Crops

Food crop production in Way Khilau District for the maize commodity has a production of 464.11 tons, where Bayas Jaya Village has the largest production amount 107.79 tons. Meanwhile, the production of paddy wetland is the largest, with a total production of 19,777.02 tons, and Gunung Sari Village having the highest production at 4,141.20 tons.

Horticulture

The largest horticultural production in Way Khilau Subdistrict for seasonal plants and fruits is bird's eye chili, with a harvested area of 4 hectares and a production of 303 quintals. Meanwhile, the largest horticultural production for perennial vegetables and fruits is durian, with a total production of 484 quintals.

Estate Crops

The largest production and plantation area in Way Khilau District comes from Cacao with each a total area harvested and total production was 1,917 ha and 1,880.67 ton.

ULASAN**DESCRIPTION****Peternakan**

Jumlah populasi ternak terbanyak di Kecamatan Way Khilau tahun 2023 adalah kambing sebanyak 2.043 ekor. Sementara itu, jumlah populasi unggas terbanyak adalah itik petelur sebanyak 15.980 ekor.

Livestock

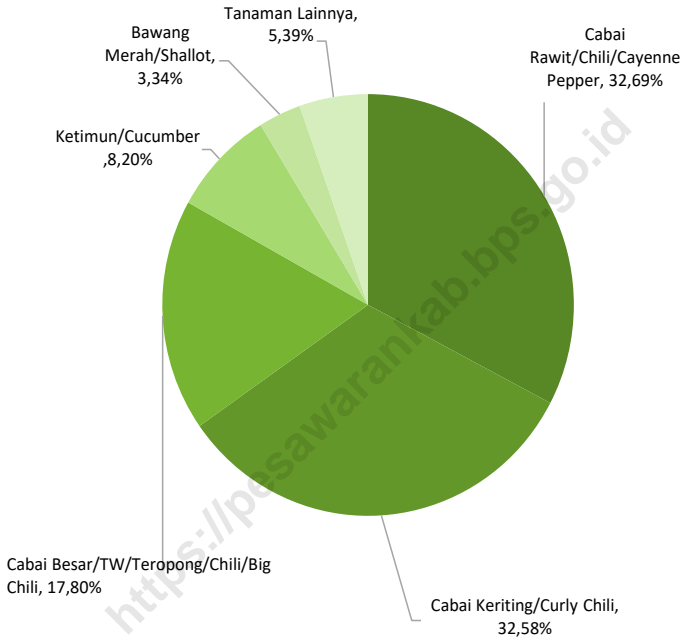
The largest livestock population in Way Khilau Subdistrict in 2023 was goats, totaling 3,076 animals. Meanwhile, the largest poultry population was layer ducks, totaling 15,980 birds.

Perikanan

Jumlah nelayan terbanyak di Kecamatan Kedondong tahun 2023 menurut jenis perairan darat, yaitu nelayan yang melakukan budidaya perikanan pada kolam sebanyak 266 orang.

Fishery

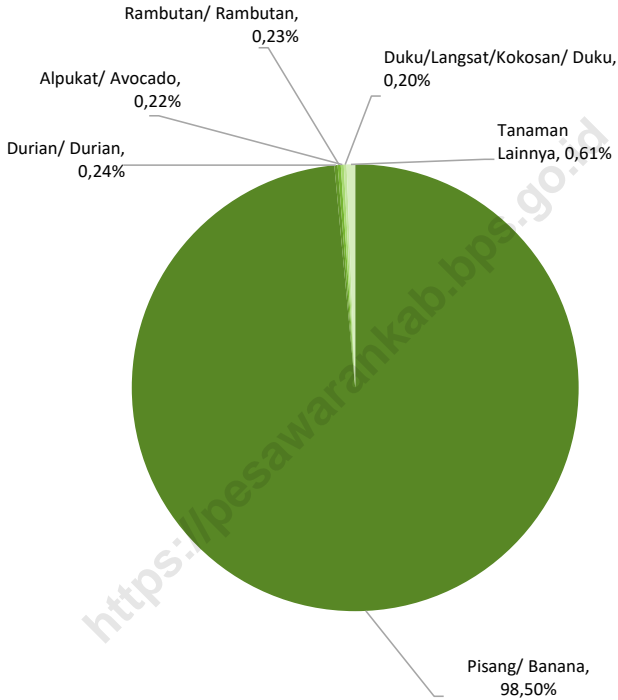
The highest number of fisherman in Kedondong District in 2023 according to inland water type is fisherman who cultivate fisheries in ponds 266 people.



Sumber/Source: BPS, Statistik Pertanian Hortikultura SPH–SBS 2023/
 BPS–Statistics Indonesia, Agricultural Statistic for Horticulture SPH–SBS 2023

Gambar 5.1
Figures

Lima Komoditas Tanaman Sayuran dan Buah–Buahan Semusim dengan Persentase Produksi Terbesar di Kecamatan Way Khilau, 2023
Five Commodities of Seasonal Vegetables and Fruits with The Largest Production Percentage in Way Khilau District, 2023



Sumber/Source: BPS, Statistik Pertanian Hortikultura SPH–SBS 2023/
BPS–Statistics Indonesia, Agricultural Statistic for Horticulture SPH–SBS 2023

Gambar 5.2
Figures

Lima Komoditas Tanaman Sayuran dan Buah–Buahan Tahunan dengan Persentase Produksi Terbesar di Kecamatan Way Hilau, 2023
Five Commodities of Annual Vegetables and Fruits with The Largest Production Percentage in Way Hilau District, 2023

5.1 LUAS LAHAN LAND AREA

Tabel 5.1.1 Luas Lahan Menurut Desa dan Jenis Penggunaan Lahan di Kecamatan Way Khilau (ha), 2023
Table Land Area by Village and Type of Land Use in Way Khilau District (ha), 2023

Desa/Village	Pertanian Sawah/ Wetland	Pertanian Non-Sawah/ Non-Wetland	Non-Pertanian/ Non-Agricultural	Jumlah/ Total
(1)	(2)	(3)	(4)	(5)
1, Bayas Jaya	40,00	300,00	186,00	526,00
2, Padang Cermin	113,00	365,00	142,00	620,00
3, Sukajaya	26,00	278,69	229,31	534,00
4, Penengahan	268,00	394,00	526,00	1.188,00
5, Tanjung Kerta	197,00	115,00	16,00	328,00
6, Kotajawa	232,00	187,00	229,00	648,00
7, Mada Jaya	332,31	243,00	174,69	750,00
8, Gunungsari	380,00	140,00	128,00	648,00
9, Kubu Batu	157,00	310,00	192,00	659,00
10, Tanjung Rejo	141,00	185,00	284,00	610,00
Way Khilau	1.886,31	2.517,69	2.107,00	6.511,00

Sumber/Source: Dinas Tanaman Pangan dan Hortikultura Kabupaten Pesawaran/
Food Crops and Horticulture Agency of Pesawaran Regency

Tabel 5.1.2 Luas Lahan Pertanian Sawah Menurut Desa dan Jenis Pengairan di Kecamatan Way Khilau (ha), 2023
Table Wetland Area by Village and Type of Irrigation in Way Khilau District (ha), 2023

Desa/Village	Irigasi/Irrigation	Non Irigasi/ Non-Irrigation	Jumlah/ Total
(1)	(2)	(3)	(4)
1. Bayas Jaya	25,00	15,00	40,00
2. Padang Cermin	108,00	5,00	113,00
3. Sukajaya	26,00	—	26,00
4. Penengahan	158,00	110,00	268,00
5. Tanjung Kerta	177,00	20,00	197,00
6. Kotajawa	217,00	15,00	232,00
7. Mada Jaya	132,31	200,00	332,31
8. Gunungsari	370,00	10,00	380,00
9. Kubu Batu	147,00	10,00	157,00
10. Tanjung Rejo	114,00	27,00	141,00
Way Khilau	1.474,31	412,00	1.886,31

Sumber/Source: Dinas Tanaman Pangan dan Hortikultura Kabupaten Pesawaran/
 Food Crops and Horticulture Agency of Pesawaran Regency

Tabel 5.1.3 Luas Lahan Pertanian Non Sawah Menurut Desa dan Jenis Penggunaan Lahan di Kecamatan Way Khilau (ha), 2023
Table Non-Wetland Area by Village and Type of Land Use in Way Khilau District (ha), 2023

Desa/Village	Tegal/Kebun/ Garden	Ladang/Huma/ Field	Perkebunan/ Estates	Hutan Rakyat/ People Forest
(1)	(2)	(3)	(4)	(5)
1, Bayas Jaya	110,00	–	185,00	–
2, Padang Cermin	235,00	–	130,00	–
3, Sukajaya	190,00	–	85,00	–
4, Penengahan	244,00	–	150,00	–
5, Tanjung Kerta	60,00	–	50,00	–
6, Kotajawa	120,00	–	60,00	–
7, Mada Jaya	185,00	–	50,00	–
8, Gunungsari	120,00	–	14,00	–
9, Kubu Batu	190,00	–	115,00	–
10, Tanjung Rejo	130,00	–	55,00	–
Way Khilau	1.584,00	–	894,00	0,00

Lanjutan Tabel/*Continued Table* 5.1.3

Desa/Village	Padang Rumput/ Grassland	Hutan Negara/ State Forest	Sementara Tidak Diusahakan/ Affording for a while	Lainnya (Tambak, Kolam, Empang, dll)/ Other (Dam, Dyke, etc.)	Jumlah/ Total
(1)	(6)	(7)	(8)	(9)	(10)
1. Bayas Jaya	–	–	–	5,00	300,00
2. Padang Cermin	–	–	–	–	365,00
3. Sukajaya	–	–	–	3,69	278,69
4. Penengahan	–	–	–	–	394,00
5. Tanjung Kerta	–	–	–	5,00	115,00
6. Kotajawa	–	–	–	7,00	187,00
7. Mada Jaya	–	–	–	8,00	243,00
8. Gunungsari	–	–	–	6,00	140,00
9. Kubu Batu	–	–	–	5,00	310,00
10. Tanjung Rejo	–	–	–	–	185,00
Way Khilau	–	–	–	39,69	2.517,69

Sumber/*Source*: Dinas Tanaman Pangan dan Hortikultura Kabupaten Pesawaran/
Food Crops and Horticulture Agency of Pesawaran Regency

5.2 TANAMAN PANGAN FOOD CROPS

Tabel 5.2.1 Luas Panen (ha) dan Produksi Tanaman Pangan (ton) Menurut Desa dan Jenis Tanaman di Kecamatan Way Khilau, 2023
Harvested Area (ha) and Production (ton) of Food Crops by Village and Kind of Plant in Way Khilau District, 2023

Desa/Village	Padi Sawah/Paddy Wetland		Padi Ladang/Paddy Non– Wetland	
	Luas Panen/ Harvest Area	Produksi/ Production	Luas Panen/ Harvest Area	Produksi/ Production
(1)	(2)	(3)	(4)	(5)
1. Bayas Jaya	85,31	451,19	–	–
2. Padang Cermin	224,76	1.188,68	–	–
3. Sukajaya	58,00	306,76	–	–
4. Penengahan	541,35	2.863,05	–	–
5. Tanjung Kerta	414,71	2.,93,30	–	–
6. Kotajawa	469,82	2.484,72	–	–
7. Mada Jaya	575,72	3.044,80	–	–
8. Gunungsari	783,03	4.141,20	–	–
9. Kubu Batu	314,18	1.661,59	–	–
10. Tanjung Rejo	272,61	1.441,75	–	–
Way Khilau	3.739,49	19.777,02	–	–

Lanjutan Tabel/*Continued Table 5.2.1*

Desa/Village	Jagung/Maize		Kedelai/Soybean	
	Luas Panen/ Harvest Area	Produksi/ Production	Luas Panen/ Harvest Area	Produksi/ Production
(1)	(6)	(7)	(8)	(9)
1. Bayas Jaya	18,00	107,79	–	–
2. Padang Cermin	9,00	53,90	–	–
3. Sukajaya	7,00	41,92	–	–
4. Penengahan	17,00	101,81	–	–
5. Tanjung Kerta	7,00	41,92	–	–
6. Kotajawa	7,00	41,92	–	–
7. Mada Jaya	3,00	17,97	–	–
8. Gunungsari	2,50	14,97	–	–
9. Kubu Batu	5,00	29,94	–	–
10. Tanjung Rejo	2,00	11,98	–	–
Way Khilau	77,5	464,11	–	–

Lanjutan Tabel/*Continued Table 5.2.1*

Desa/Village	Kacang Tanah/Peanut		Ubi Kayu/Cassava	
	Luas Panen/ Harvest Area	Produksi/ Production	Luas Panen/ Harvest Area	Produksi/ Production
(1)	(10)	(11)	(12)	(13)
1. Bayas Jaya	–	–	–	–
2. Padang Cermin	–	–	–	–
3. Sukajaya	–	–	–	–
4. Penengahan	–	–	–	–
5. Tanjung Kerta	–	–	–	–
6. Kotajawa	–	–	–	–
7. Mada Jaya	–	–	–	–
8. Gunungsari	–	–	–	–
9. Kubu Batu	–	–	–	–
10. Tanjung Rejo	0,10	0,11	–	–
Way Khilau	0,1	0,11	–	–

Lanjutan Tabel/*Continued Table 5.2.1*

Desa/Village	Ubi Jalar/Sweet Potato	
	Luas Panen/ Harvest Area	Produksi/Production
(1)	(14)	(15)
1. Bayas Jaya	–	–
2. Padang Cermin	–	–
3. Sukajaya	–	–
4. Penengahan	–	–
5. Tanjung Kerta	–	–
6. Kotajawa	–	–
7. Mada Jaya	–	–
8. Gunungsari	–	–
9. Kubu Batu	–	–
10. Tanjung Rejo	–	–
Way Khilau	–	–

Sumber/*Source*: Dinas Tanaman Pangan dan Hortikultura Kabupaten Pesawaran/
Food Crops and Horticulture Agency of Pesawaran Regency

5.3 HORTIKULTURA HORTICULTURE

Tabel 5.3.1 Luas Panen Tanaman Sayuran dan Buah-buahan Semusim Menurut Jenis Tanaman di Kecamatan Way Khilau, 2020–2023
Table Harvested Area of Seasonal Vegetables and Fruits by Kind of Plant in Way Khilau District, 2020–2023

Jenis Tanaman/Kind of Plants	Satuan	2020	2021	2022	2023
(1)	(2)	(3)	(4)	(5)	(6)
Sayuran/Vegetables:					
Bawang Daun/ <i>Scallion</i>	ha	–	–	–	–
Bawang Merah/ <i>Shallot</i>	ha	–	–	–	–
Bawang Putih/ <i>Garlic</i>	ha	–	–	–	–
Bayam/ <i>Spinach</i>	ha	4	–	–	–
Buncis/ <i>String Bean</i>	ha	–	1	–	–
Cabai Besar/TW/Teropong/ <i>Chili/Big Chili</i>	ha	6	3	1	2
Cabai Keriting/ <i>Curly Chili</i>	ha	–	–	3	4
Cabai Rawit/ <i>Chili/Cayenne Pepper</i>	ha	–	–	1	4
Jamur Lainnya/ <i>Other Mushrooms</i>	m2	–	–	–	–
Jamur Merang/ <i>Straw Mushrooms</i>	m2	–	–	–	–
Jamur Tiram/ <i>Oyster Mushrooms</i>	m2	–	–	–	–
Kacang Panjang/ <i>Long Beans</i>	ha	8	–	–	–
Kangkung/ <i>Water Spinach</i>	ha	7	–	–	–
Kembang Kol/ <i>Cauliflower</i>	ha	–	–	–	–
Kentang/ <i>Potato</i>	ha	–	–	–	–
Ketimun/ <i>Cucumber</i>	ha	5	–	–	1
Kubis/ <i>Cabbage</i>	ha	–	–	–	–
Labu Siam/ <i>Chayote</i>	ha	–	–	–	–
Paprika/ <i>Bell Pepper</i>	ha	–	–	–	–
Petsai/Sawi/ <i>Chinese Cabbage/Mustard Green</i>	ha	–	–	–	–
Terung/ <i>Eggplant</i>	ha	8	1	1	–
Tomat/ <i>Tomato</i>	ha	–	1	–	–
Wortel/ <i>Carrot</i>	ha	–	–	–	–
Buah–Buahan/Fruits:					
Melon/ <i>Melon</i>	ha	–	–	–	–
Semangka/ <i>Water Melon</i>	ha	–	–	–	–
Stroberi/ <i>Strawberry</i>	ha	–	–	–	–

Sumber/Source: BPS, Statistik Pertanian Hortikultura SPH–SBS 2023

BPS–Statistics Indonesia, Agricultural Statistic for Horticulture SPH–SBS 2023

Tabel 5.3.2 **Produksi Tanaman Sayuran dan Buah-buahan Semusim Menurut Jenis Tanaman di Kecamatan Way Khilau, 2020–2023**
Table **Production of Seasonal Vegetables and Fruits by Kind of Plant in Way Khilau District, 2020–2023**

Jenis Tanaman/Kind of Plants	Satuan	2020	2021	2022	2023
(1)	(2)	(3)	(4)	(5)	(6)
Sayuran/Vegetables:					
Bawang Daun/ <i>Scallion</i>	Kw	–	–	1	7
Bawang Merah/ <i>Shallot</i>	Kw	–	–	–	31
Bawang Putih/ <i>Garlic</i>	Kw	–	–	–	–
Bayam/ <i>Spinach</i>	Kw	260	–	–	13
Buncis/ <i>String Bean</i>	Kw	–	63	–	4
Cabai Besar/TW/Teropong/ <i>Chili/Big Chili</i>	Kw	–	210	92	165
Cabai Keriting/ <i>Curly Chili</i>	Kw	–	–	223	302
Cabai Rawit/ <i>Chili/Cayenne Pepper</i>	Kw	–	–	57	303
Jamur Lainnya/ <i>Other Mushrooms</i>	Kg	–	–	–	–
Jamur Merang/ <i>Straw Mushrooms</i>	Kg	–	–	–	–
Jamur Tiram/ <i>Oyster Mushrooms</i>	Kg	–	–	–	–
Kacang Panjang/ <i>Long Beans</i>	Kw	500	–	–	2
Kangkung/ <i>Water Spinach</i>	Kw	445	–	2	8
Kembang Kol/ <i>Cauliflower</i>	Kw	–	–	–	–
Kentang/ <i>Potato</i>	Kw	–	–	–	–
Ketimun/ <i>Cucumber</i>	Kw	500	–	3	76
Kubis/ <i>Cabbage</i>	Kw	–	–	–	–
Labu Siam/ <i>Chayote</i>	Kw	–	–	–	–
Paprika/ <i>Bell Pepper</i>	Kw	–	–	–	–
Petsai/Sawi/ <i>Chinese Cabbage/Mustard Green</i>	Kw	–	–	–	2
Terung/ <i>Eggplant</i>	Kw	800	40	93	6
Tomat/ <i>Tomato</i>	Kw	–	25	7	7
Wortel/ <i>Carrot</i>	Kw	–	–	–	–
Buah-Buahan/Fruits:					
Melon/ <i>Melon</i>	Kw	–	–	–	1
Semangka/ <i>Water Melon</i>	Kw	–	–	–	–
Stroberi/ <i>Strawberry</i>	Kw	–	–	–	–

Sumber/Source: BPS, Statistik Pertanian Hortikultura SPH–SBS 2023

BPS–Statistics Indonesia, Agricultural Statistic for Horticulture SPH–SBS 2023

Tabel
Table 5.3.3

**Luas Panen Tanaman Biofarmaka Menurut Jenis Tanaman
di Kecamatan Way Khilau, 2020–2023**
*Harvested Area of Medicinal Plants by Kind of Plant in Way
Khilau District, 2020–2023*

Jenis Tanaman <i>Kind of Plants</i>	Satuan	2020	2021	2022	2023
(1)	(2)	(3)	(4)	(5)	(6)
Jahe/ <i>Ginger</i>	m2	–	–	1	–
Jeruk Nipis/ <i>Lime</i>	pohon/tree	...	–	–	–
Kapulaga/ <i>Java Cardamom</i>	m2	–	–	–	–
Kencur/ <i>East Indian Galangal</i>	m2	–	–	1	–
Keji Beling/ <i>Verbenaceae</i>	m2
Kunyit/ <i>Turmeric</i>	m2	–	–	1	–
Laos/Lengkuas/ <i>Galanga</i>	m2	1	–	2	–
Lempuyang/ <i>Zingiber Aromaticum</i>	m2	–	–	–	–
Lidah Buaya/ <i>Aloevera</i>	m2	–	–	–	–
Mahkota Dewa/ <i>Phaleria Macrocarpa</i>	pohon/tree	–	–	–	–
Mengkudu/Pace/ <i>Indian Mulberry</i>	pohon/tree	–	–	–	–
Sambiloto/ <i>King of Bitter</i>	m2	–	–	–	–
Serai/ <i>Lemongrass</i>	m2	...	–	3	–
Temuireng/ <i>Black Turmeric</i>	m2	–	–	1	–
Temukunci/ <i>Chinese Keys</i>	m2	–	–	–	–
Temulawak/ <i>Java Turmeric</i>	m2	–	–	–	–

Sumber/Source: BPS, Statistik Pertanian Hortikultura SPH–TBF 2023
BPS–Statistics Indonesia, *Agricultural Statistic for Horticulture SPH–TBF 2023*

Tabel 5.3.4 **Produksi Tanaman Biofarmaka Menurut Jenis Tanaman di Kecamatan Way Khilau, 2020–2023**
Table **Production of Seasonal Vegetables and Fruits by Kind of Plant in Way Khilau District, 2020–2023**

Jenis Tanaman <i>Kind of Plants</i>	Satuan	2020	2021	2022	2023
(1)	(2)	(3)	(4)	(5)	(6)
Jahe/ <i>Ginger</i>	kg	–	–	4	–
Jeruk Nipis/ <i>Lime</i>	kg	...	–	–	–
Kapulaga/ <i>Java Cardamom</i>	kg	–	–	–	–
Kencur/ <i>East Indian Galangal</i>	kg	–	–	3	–
Keji Beling/ <i>Verbenaceae</i>	kg
Kunyit/ <i>Turmeric</i>	kg	–	–	4	–
Laos/Lengkuas/ <i>Galanga</i>	kg	8	–	8	–
Lempuyang/ <i>Zingiber Aromaticum</i>	kg	–	–	–	–
Lidah Buaya/ <i>Aloevera</i>	kg	–	–	–	–
Mahkota Dewa/ <i>Phaleria Macrocarpa</i>	kg	–	–	–	–
Mengkudu/ <i>Pace/Indian Mulberry</i>	kg	–	–	–	–
Sambiloto/ <i>King of Bitter</i>	kg	–	–	–	–
Serai/ <i>Lemongrass</i>	kg	...	–	10	–
Temuireng/ <i>Black Turmeric</i>	kg	–	–	4	–
Temukunci/ <i>Chinese Keys</i>	kg	–	–	–	–
Temulawak/ <i>Java Turmeric</i>	kg	–	–	–	–

Sumber/*Source*: BPS, Statistik Pertanian Hortikultura SPH–TBF 2023

BPS–Statistics Indonesia, Agricultural Statistic for Horticulture SPH–TBF 2023

Tabel
Table 5.3.5

**Luas Panen Tanaman Hias Menurut Jenis Tanaman di
Kecamatan Way Khilau, 2020–2023**
*Harvested Area of Ornamental Plants by Kind of Plant in
Way Khilau District, 2020–2023*

Jenis Tanaman <i>Kind of Plants</i>	Satuan <i>Unit</i>	2020	2021	2022	2023
(1)	(2)	(3)	(4)	(5)	(6)
Anggrek Pot/ <i>Orchid Potted Orchid</i>	m ²	–	–	–	–
Anggrek Potong/Cut <i>Orchid</i>	m ²
Anthurium Bunga/ <i>Flamingo Lily Flower</i>	m ²	–	–	–	–
Anyelir/ <i>Carnation</i>	m ²	–	–	–	–
Gladiol/ <i>Gladiol</i>	m ²	–	–	–	–
Herbras/ <i>Gerbera</i>	m ²	–	–	–	–
Kamboja Jepang/ <i>Adenium</i>	m ²	–	–	–	–
Krisan/ <i>Chrysantemum</i>	m ²	–	–	–	–
Mawar/ <i>Rose</i>	m ²	–	–	–	–
Melati/ <i>Jasmine</i>	m ²	–	–	–	–
Palem/ <i>Palm</i>	m ²	–	–	–	–
Pisang–Pisangan/ <i>Heliconia</i>	m ²	–	–	–	–
Sedap Malam/ <i>Tuberose</i>	m ²	–	–	–	–

Sumber/Source: BPS, Statistik Pertanian Hortikultura SPH–TH 2023
BPS–Statistics Indonesia, *Agricultural Statistic for Horticulture SPH–TH 2023*

Tabel 5.3.6 **Produksi Tanaman Hias Menurut Jenis Tanaman di Kecamatan Way Khilau, 2020–2023**
Table **Production of Ornamental Plants by Kind of Plant in Way Khilau District, 2020–2023**

Jenis Tanaman <i>Kind of Plants</i>	Satuan <i>Unit</i>	2020	2021	2022	2023
(1)	(2)	(3)	(4)	(5)	(6)
Anggrek Pot/ <i>Orchid Potted Orchid</i>	pohon/ tree	–	–	–	–
Anggrek Potong/ <i>Cut Orchid</i>	tangkai/ stalks	–	–
Anthurium Bunga/ <i>Flamingo Lily Flower</i>	tangkai/ stalks	–	–	–	–
Anyelir/ <i>Carnation</i>	tangkai/ stalks	–	–
Gladiol/ <i>Gladiol</i>	tangkai/ stalks	–	–
Herbras/ <i>Gerbera</i>	tangkai/ stalks	–	–	–	–
Kamboja Jepang/ <i>Adenium</i>	pohon/ tree	–	–
Krisan/ <i>Chrysantemum</i>	tangkai/ stalks	–	–	–	–
Mawar/ <i>Rose</i>	tangkai/ stalks	–	–	–	–
Melati/ <i>Jasmine</i>	kg	–	–	–	–
Palem/ <i>Palm</i>	pohon/ tree	–	–	–	–
Pisang–Pisangan/ <i>Heliconia</i>	tangkai/ stalks	–	–	–	–
Sedap Malam/ <i>Tuberose</i>	tangkai/ stalks	–	–	–	–

Sumber/Source: BPS, Statistik Pertanian Hortikultura SPH–TH 2023
 BPS–Statistics Indonesia, *Agricultural Statistic for Horticulture SPH–TH 2023*

Tabel
Table 5.3.7

Produksi Buah-Buahan dan Sayuran Tahunan Menurut Jenis Tanaman di Kecamatan Way Khilau, 2020–2023
Production of Annual Fruits and Vegetables by Kind of Plant in Way Khilau District, 2020–2023

Jenis Tanaman/Kind of Plants	Satuan	2020	2021	2022	2023
(1)	(2)	(3)	(4)	(5)	(6)
Buah-Buahan/Fruits:					
<i>Alpukat/ Avocado</i>	(kw/ qui)	392	361	1 058	449
<i>Belimbing/ Star Fruit</i>	(kw/ qui)	–	–	5	6
<i>Duku/Langsat/Kokosan/ Duku</i>	(kw/ qui)	1 916	456	581	402
<i>Durian/ Durian</i>	(kw/ qui)	–	736	527	484
<i>Jambu Air/ Water Apple</i>	(kw/ qui)	–	–	–	15
<i>Jambu Biji/ Guava</i>	(kw/ qui)	–	–	–	8
<i>Jeruk Besar/ Pomelo</i>	(kw/ qui)	–	–	–	–
<i>Jeruk Siam/Kepron/ Orange/ Tangerine</i>	(kw/ qui)	–	–	–	–
<i>Mangga/ Mango</i>	(kw/ qui)	292	264	416	382
<i>Manggis/ Mangosteen</i>	(kw/ qui)	–	–	–	–
<i>Nangka/Cempedak/ Jackfruit</i>	(kw/ qui)	–	20	40	44
<i>Nenas/ Pineapple</i>	(kw/ qui)	4	2	6	6
<i>Pepaya/ Papaya</i>	(kw/ qui)	16	4	45	43
<i>Pisang/ Banana</i>	(kw/ qui)	289 105	144 473	226 605	198.044
<i>Rambutan/ Rambutan</i>	(kw/ qui)	–	104	572	457
<i>Salak/ Snakefruit</i>	(kw/ qui)	–	9	24	23
<i>Sawo/ Sapodilla/Sawo</i>	(kw/ qui)	314	–	–	49
<i>Sirsak/ Soursop</i>	(kw/ qui)	–	–	13	14
<i>Sukun/ Breadfruit</i>	(kw/ qui)	–	–	97	98
Sayuran/Vegetables:					
<i>Jengkol/Jengkol</i>	(kw/ qui)	–	–	149	89
<i>Melinjo/Gnetum/Melinjo</i>	(kw/ qui)	408	–	150	348
<i>Petai/Twisted Cluster Bean</i>	(kw/ qui)	71	–	175	104

Sumber/Source: BPS, Statistik Pertanian Hortikultura SPH–BST 2023
BPS–Statistics Indonesia, Agricultural Statistic for Horticulture SPH–BST 2023

5.4 PERKEBUNAN ESTATE

Tabel 5.4.1 Luas Panen (ha) dan Produksi (ton) Tanaman Perkebunan Menurut Jenis Tanaman di Kecamatan Way Khilau, 2023
Table Harvest Area (ha) and Production (ton) of Estate Crops by Kind of Plant in Way Khilau District, 2023

Jenis Tanaman/ <i>Kind of Plants</i>	Luas Panen/ <i>Harvest Area</i>	Produksi/ <i>Production</i>
(1)	(2)	(3)
Kelapa Sawit/ <i>Oil Palm</i>	–	–
Kelapa/ <i>Coconut</i>	258,00	201,90
Karet/ <i>Rubber</i>	24,00	17,79
Kopi/ <i>Coffee</i>	237,00	120,99
Kakao/ <i>Cocoa</i>	1.917,00	1.880,67
Tembakau/ <i>Tobacco</i>	5,88	6,43

Sumber/*Source*: Dinas Perkebunan dan Peternakan Kabupaten Pesawaran/*Estate Crops and Livestock Agency of Pesawaran Regency*

5.5 PETERNAKAN LIVESTOCK

Tabel 5.5.1 Jumlah Ternak¹ menurut Jenis Ternak yang Dipelihara di Kecamatan Way Khilau (ekor), 1 Mei 2023
Number of Livestock¹ by Kind of Livestock in Way Khilau District (heads), 1 May 2023

Jenis Ternak <i>Kind of Livestock</i>	Jumlah Ternak <i>Number of Livestock</i>
(1)	(2)
Sapi Potong/Beef Cattle	119
Kerbau Potong/Beef Buffalo	NA
Kambing Potong/Goat	2.043
Domba Potong/Sheep	175
Babi/Pig	–
Ayam Ras Pedaging FS/ Final Stock Broiler Chicken	–
Ayam Ras Petelur FS/ Final Stock Layer Chicken	2.440
Ayam Kampung Biasa/Native Chicken	12.772
Ayam Kampung Pedaging/Broiler Native Chicken	NA
Ayam Kampung Petelur/Layer Native Chicken	NA
Itik Petelur/Layer Ducks	15.980
Itik Pedaging/Broiler Duck	1.955
Itik Manila/Muscovy Duck	2.807
Ayam Lokal Lainnya/Other Local Chicken	130

Catatan/Notes: 1Jumlah ternak pada rumah tangga pertanian. Rumah tangga pertanian adalah rumah tangga yang melakukan minimal satu jenis kegiatan pertanian dengan tujuan sebagian atau seluruh hasilnya untuk dijual/ditukar (khusus tanaman pangan termasuk yang seluruhnya dikonsumsi sendiri)/Number of livestock in agricultural household. Agricultural Households is the number of households that carry out at least one type of agricultural activity with the purpose of selling/exchanging some or all of the results at the business risk (for food crops, including those consumed entirely by themselves).

*Sumber/Source: Badan Pusat Statistik, Sensus Pertanian 2023/
BPS-Statistics Indonesia, Census of Agricultural 2023*

5.6 PERIKANAN FISHERY

Tabel 5.6.1 **Jumlah Nelayan Menurut Jenis Perairan Darat di Kecamatan Way Khilau, 2023**
Table *Number of Fisherman by Kind of Inland Water in Way Khilau District, 2023*

Jenis Perairan Darat <i>Kind of Inland Water</i>	2023
(1)	(2)
Kolam/ <i>Pool</i>	254
Sungai/ <i>River</i>	–
Tambak/ <i>Pond</i>	–

Sumber/*Source*: Dinas Perikanan Kabupaten Pesawaran/*Fisheries Agency of Pesawaran Regency*

06

PARIWISATA, TRANSPORTASI DAN KOMUNIKASI

*Tourism, Transportation and
communication*

Jenis sinyal di
Kecamatan Way Khilau
Tahun 2023

4G/LTE

Sebagian besar
permukaan jalan di
Kecamatan Way Khilau
Tahun 2023

ASPAL/ BETON



*Sumber/Source: Kantor Kecamatan dan Kantor Desa di Kecamatan Way Khilau Kabupaten Pesawaran/
District Office and Village Office in Way Khilau District of Pesawaran Regency*

PENJELASAN TEKNIS**TECHNICAL NOTES****Pariwisata**

1. Usaha penyediaan akomodasi adalah usaha yang menyediakan pelayanan penginapan yang dapat dilengkapi dengan pelayanan pariwisata lainnya. Usaha penyediaan akomodasi dapat berupa hotel, vila, pondok wisata, bumi perkemahan, persinggahan caravan, dan akomodasi lainnya yang digunakan untuk tujuan pariwisata.
2. Hotel adalah penyediaan akomodasi secara harian berupa kamar-kamar di dalam satu bangunan yang dapat dilengkapi dengan jasa pelayanan makan dan minum, kegiatan hiburan, dan atau fasilitas lainnya. Hotel terdiri dari hotel berbintang dan hotel non- bintang.

Transportasi

1. Transportasi adalah perpindahan manusia atau barang dari satu tempat ke tempat lainnya dengan menggunakan sebuah kendaraan yang digerakkan oleh manusia atau mesin
2. Jalan adalah jalan dalam bentuk apapun yang terbuka untuk lalu lintas kendaraan umum. Data yang disajikan dalam

Tourism

1. *The business of providing accommodation is a business that offers lodging services, which can be complemented by other tourism services. Accommodation businesses can include hotels, villas, guesthouses, campsites, caravan stops, and other accommodations used for tourism purposes.*
2. *A hotel is an establishment that provides daily accommodation in the form of rooms within a single building, which can be equipped with food and beverage services, entertainment activities, and/or other facilities. Hotels are categorized into star-rated hotels and non-star-rated hotels.*

Transportation

1. *Transportation is the movement of people or goods from one place to another using a vehicle powered by humans or machines.*
2. *A road is any type of pathway open to public vehicle traffic. The data presented in this publication includes all roads in Indonesia, whether under the authority of the central government or regional*

publikasi ini adalah semua jalan di Indonesia baik di bawah wewenang pemerintah pusat maupun tingkat I dan tingkat II.

3. Jalan aspal merupakan salah satu jenis konstruksi jalan yang sering digunakan, terutama di jalan raya. Aspal atau bitumen adalah suatu cairan kental yang merupakan senyawa hidrokarbon dengan sedikit mengandung sulfur, oksigen, dan klor. Aspal sebagai bahan pengikat dalam perkerasan lentur mempunyai sifat viskoelastis.

Komunikasi

1. Komunikasi adalah penyampaian informasi dari seseorang ke orang lain dengan menggunakan bahasa, suara, gambar, kode atau tanda-tanda komunikasi lainnya.
2. Kantor Pos adalah tempat pemberi pelayanan komunikasi tertulis dan atau surat elektronik, layanan paket, layanan logistic, layanan transaksi keuangan, dan layanan keagenan pos untuk kepentingan umum. Rumah pos berfungsi sama seperti kantor pos dan kantor pos pembantu, bedanya rumah pos biasanya terletak di daerah terpencil.

governments (level I and level II).

3. *Asphalt roads are a commonly used type of road construction, especially on highways. Asphalt, or bitumen, is a thick liquid that is a hydrocarbon compound containing small amounts of sulfur, oxygen, and chlorine. Asphalt, as a binding material in flexible pavement, has viscoelastic properties.*

Communication

1. *Communication is the transmission of information from one person to another using language, sound, images, codes, or other communication signals.*
2. *A post office is a place that provides written communication services and/or electronic mail services, parcel services, logistics services, financial transaction services, and postal agency services for public use. A post house functions similarly to a post office and a sub-post office, but the difference is that a post house is usually located in remote areas.*

ULASAN

DESCRIPTION

Pariwisata

Keberadaan fasilitas akomodasi sangat penting untuk mendukung sektor pariwisata dan ekonomi lokal, memberikan lapangan kerja, serta meningkatkan pendapatan daerah. Pada kecamatan Way Khilau tahun 2023 tidak terdapat fasilitas akomodasi

Tourism

The availability of accommodation facilities is crucial to support the tourism sector and the local economy, providing employment opportunities and increasing regional income. In Way Khilau sub-district in 2023, there were no accommodation facilities.

Transportasi

Jenis prasarana transportasi di sebagian besar desa di Kecamatan Way Khilau adalah transportasi darat. Dari seluruh desa, tidak ada desa terdapat angkutan umum dengan trayek tetap, 9 desa terdapat angkutan umum tanpa trayek tetap, dan 1 desa tidak ada angkutan umum.

Transportation

The type of transportation infrastructure in most villages in the Way Khilau sub-district is land transportation. Out of all the villages, no villages have public transportation with fixed routes, 9 villages have public transportation without fixed routes, and 1 villages do not have any public transportation.

Permukaan jalan darat berupa aspal terdapat di 8 desa, sementara 2 desa lainnya permukaan jalan masih kerikil/batu/tanah/dll. Sebagian besar jalan di desa Kecamatan Way Khilau dapat dilalui sepanjang tahun.

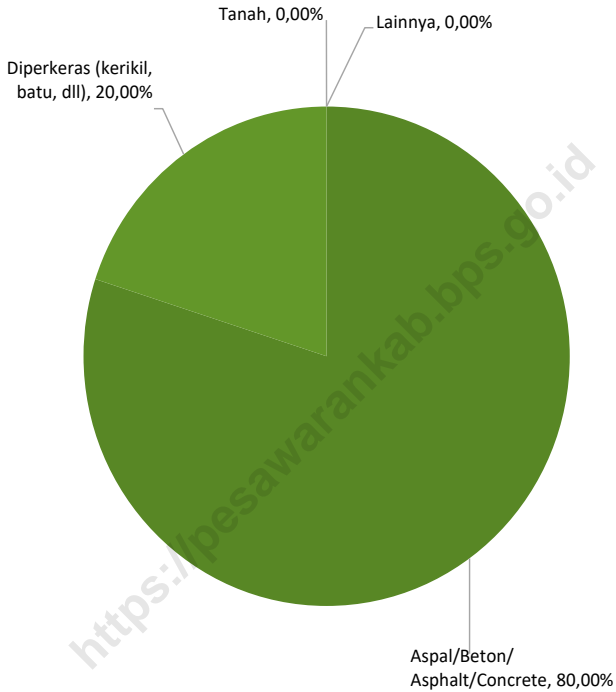
Paved roads are found in 8 villages, while the roads in the other 2 villages are still gravel, stone, dirt, etc. Most of the roads in the villages of the Way Khilau sub-district can be traversed throughout the year.

Komunikasi

Di Kecamatan Way Khilau tidak terdapat kantor pos yang beroperasi. Selain itu, tidak terdapat juga agen jasa ekspedisi swasta.

Communication

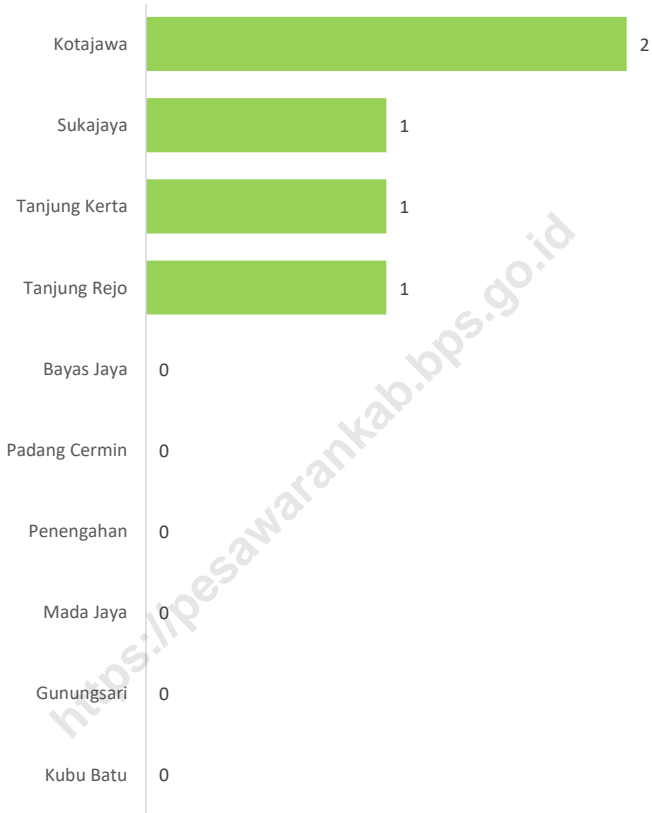
There are no operational post offices in Way Khilau Subdistrict. Additionally, there are no private courier service agents



Sumber/Source: Kantor Kecamatan Way Khilau Kabupaten Pesawaran/District Office Way Khilau, Pesawaran Regency

Gambar 6.1
Figures

Persentase Desa Menurut Jenis Permukaan Jalan Darat Terluas di Kecamatan Way Khilau, 2023
Percentage of Village by Type of The Largest Road Surface in Way Khilau District, 2023



Sumber/Source: Kantor Kecamatan Way Khilau Kabupaten Pesawaran/District Office Way Khilau, Pesawaran Regency

Gambar 6.2
Figures

Jumlah Menara Telepon Seluler Menurut Desa di Kecamatan Way Khilau, 2023
Number of Base Transceiver Station (BTS) by Villages in Way Khilau District, 2023

6.1 PARIWISATA TOURISM

Tabel 6.1.1 Jumlah Sarana Akomodasi Menurut Desa dan Jenis Akomodasi di Kecamatan Way Khilau, 2023
Table Number of Accomodation Facilities by Villages and Type of Accomodation in Way Khilau District, 2023

Desa/Village	Hotel/Hotel	Penginapan/Inn
(1)	(2)	(3)
1. Bayas Jaya	–	–
2. Padang Cermin	–	–
3. Sukajaya	–	–
4. Penengahan	–	–
5. Tanjung Kerta	–	–
6. Kotajawa	–	–
7. Mada Jaya	–	–
8. Gunungsari	–	–
9. Kubu Batu	–	–
10. Tanjung Rejo	–	–
Way Khilau	–	–

Sumber/Source: Kantor Kecamatan Way Khilau Kabupaten Pesawaran/District Office Way Khilau, Pesawaran Regency

6.2 TRANSPORTASI TRANSPORTATION

Tabel 6.2.1 Prasarana dan Sarana Transportasi Antardesa Menurut Desa di Kecamatan Way Khilau, 2023
Table **Inter-Villages Transportation Infrastructure and Facilities by Villages in Way Khilau District, 2023**

Desa/Village	Jenis Prasarana Transportasi <i>Type of Transportation Infrastructure</i>	Keberadaan Angkutan Umum <i>Availability of Public Transportation</i>
(1)	(2)	(3)
1. Bayas Jaya	Darat/ Land	–
2. Padang Cermin	Darat/ Land	Ada, tanpa trayek tetap/ <i>Exist, without a fixed route</i>
3. Sukajaya	Darat/ Land	Ada, tanpa trayek tetap/ <i>Exist, without a fixed route</i>
4. Penengahan	Darat/ Land	Ada, tanpa trayek tetap/ <i>Exist, without a fixed route</i>
5. Tanjung Kerta	Darat/ Land	Ada, tanpa trayek tetap/ <i>Exist, without a fixed route</i>
6. Kotajawa	Darat/ Land	Ada, tanpa trayek tetap/ <i>Exist, without a fixed route</i>
7. Mada Jaya	Darat/ Land	Ada, tanpa trayek tetap/ <i>Exist, without a fixed route</i>
8. Gunungsari	Darat/ Land	Ada, tanpa trayek tetap/ <i>Exist, without a fixed route</i>
9. Kubu Batu	Darat/ Land	Ada, tanpa trayek tetap/ <i>Exist, without a fixed route</i>
10. Tanjung Rejo	Darat/ Land	Ada, tanpa trayek tetap/ <i>Exist, without a fixed route</i>

Lanjutan Tabel/*Continued Table 6.2.1*

Desa/Kelurahan Village/Kelurahan	Jenis Permukaan Jalan Darat Terluas Type of The Largest Road Surface	Dapat Dilalui Kendaraan Bermotor Roda 4 atau Lebih Passable by Vehicle with 4 or more Wheels
(1)	(4)	(5)
1. Bayas Jaya	Diperkeras (Kerikil, Batu, dll) / <i>hardened (gravel, stone, etc)</i>	Sepanjang Tahun/ <i>Throughout the year</i>
2. Padang Cermin	Aspal/Beton / <i>Asphalt/Concrete</i>	Sepanjang Tahun/ <i>Throughout the year</i>
3. Sukajaya	Aspal/Beton / <i>Asphalt/Concrete</i>	Sepanjang Tahun/ <i>Throughout the year</i>
4. Penengahan	Aspal/Beton / <i>Asphalt/Concrete</i>	Sepanjang Tahun/ <i>Throughout the year</i>
5. Tanjung Kerta	Aspal/Beton / <i>Asphalt/Concrete</i>	Sepanjang Tahun/ <i>Throughout the year</i>
6. Kotajawa	Aspal/Beton / <i>Asphalt/Concrete</i>	Sepanjang Tahun/ <i>Throughout the year</i>
7. Mada Jaya	Diperkeras (Kerikil, Batu, dll) / <i>hardened (gravel, stone, etc)</i>	Sepanjang Tahun/ <i>Throughout the year</i>
8. Gunungsari	Aspal/Beton / <i>Asphalt/Concrete</i>	Sepanjang Tahun/ <i>Throughout the year</i>
9. Kubu Batu	Aspal/Beton / <i>Asphalt/Concrete</i>	Sepanjang Tahun/ <i>Throughout the year</i>
10. Tanjung Rejo	Aspal/Beton / <i>Asphalt/Concrete</i>	Sepanjang Tahun/ <i>Throughout the year</i>

Sumber/*Source*: Kantor Kecamatan Way Khilau Kabupaten Pesawaran/*District Office Way Khilau, Pesawaran Regency*

**6.3 KOMUNIKASI
COMMUNICATION**

Tabel 6.3.1 Keberadaan Kantor Pos/Pos Pembantu/Rumah Pos, Pos Keliling, dan Perusahaan/Agen Jasa Ekspedisi Swasta Menurut Desa di Kecamatan Way Khilau, 2023
Number of Post Office/Subsidiary of Post Office, Mobile Portal Service, Private Expedition Service Company by Villages in Way Khilau District, 2023

Desa/Village	Kantor Pos/Pos Pembantu/Rumah Pos Post Office/Subsidiary of Post Office	Pos Keliling Mobile Portal Service	Perusahaan/Agen Jasa Ekspedisi Swasta Private Expedition Service Company
(1)	(2)	(3)	(4)
1. Bayas Jaya	Tidak Ada/ No Exist	Tidak Ada/ No Exist	Tidak Ada/ No Exist
2. Padang Cermin	Tidak Ada/ No Exist	Ada/ Exist	Tidak Ada/ No Exist
3. Sukajaya	Tidak Ada/ No Exist	Tidak Ada/ No Exist	Tidak Ada/ No Exist
4. Penengahan	Tidak Ada/ No Exist	Tidak Ada/ No Exist	Tidak Ada/ No Exist
5. Tanjung Kerta	Tidak Ada/ No Exist	Tidak Ada/ No Exist	Tidak Ada/ No Exist
6. Kotajawa	Tidak Ada/ No Exist	Ada/ Exist	Tidak Ada/ No Exist
7. Mada Jaya	Tidak Ada/ No Exist	Ada/ Exist	Tidak Ada/ No Exist
8. Gunungsari	Tidak Ada/ No Exist	Tidak Ada/ No Exist	Tidak Ada/ No Exist
9. Kubu Batu	Tidak Ada/ No Exist	Ada/ Exist	Tidak Ada/ No Exist
10. Tanjung Rejo	Tidak Ada/ No Exist	Tidak Ada/ No Exist	Tidak Ada/ No Exist

Sumber/Source: Kantor Kecamatan Way Khilau Kabupaten Pesawaran/District Office Way Khilau, Pesawaran Regency

Tabel 6.3.2 Jumlah Menara Telepon seluler dan Operator Layanan Komunikasi Telepon Seluler Menurut Desa di Kecamatan Way Khilau, 2023
Number of Base Transceiver Station (BTS) and Cellular Phone Communication Service Operators by Villages in Way Khilau District, 2023

Desa/Village	Jumlah Menara Telepon seluler Number of Base Transceiver Station (BTS)	Jumlah Operator Layanan Komunikasi Telepon Seluler Cellular Phone Communication Service Operators
(1)	(2)	(3)
1. Bayas Jaya	–	2
2. Padang Cermin	–	4
3. Sukajaya	1	5
4. Penengahan	–	5
5. Tanjung Kerta	1	4
6. Kotajawa	2	5
7. Mada Jaya	–	6
8. Gunungsari	–	5
9. Kubu Batu	–	6
10. Tanjung Rejo	1	6
Way Khilau	5	48

Sumber/Source: Kantor Kecamatan Way Khilau Kabupaten Pesawaran/District Office Way Khilau, Pesawaran Regency

Tabel 6.3.3
Table

Kekuatan Sinyal Telepon Seluler dan Jenis Sinyal Internet Telepon Seluler Menurut Desa di Kecamatan Way Khilau, 2023
The Strenght of Celular Phone Signal by Villages in Way Khilau District, 2023

Desa/Village	Kekuatan Sinyal Telepon Seluler <i>The Strenght of Celular Phone Signal</i>	Jenis Sinyal Internet Telepon Seluler <i>Type of Celular Phone Signal</i>
(1)	(2)	(3)
1. Bayas Jaya	Lemah/ <i>Weak</i>	4G/LTE
2. Padang Cermin	Sangat Kuat/ <i>Very Strong</i>	4G/LTE
3. Sukajaya	Kuat/ <i>Strong</i>	4G/LTE
4. Penengahan	Kuat/ <i>Strong</i>	4G/LTE
5. Tanjung Kerta	Sangat Kuat/ <i>Very Strong</i>	4G/LTE
6. Kotajawa	Kuat/ <i>Strong</i>	4G/LTE
7. Mada Jaya	Kuat/ <i>Strong</i>	4G/LTE
8. Gunungsari	Kuat/ <i>Strong</i>	4G/LTE
9. Kubu Batu	Kuat/ <i>Strong</i>	4G/LTE
10. Tanjung Rejo	Kuat/ <i>Strong</i>	4G/LTE

Sumber/Source: Kantor Kecamatan Way Khilau Kabupaten Pesawaran/District Office Way Khilau, Pesawaran Regency

07

PERBANKAN, KOPERASI DAN PERDAGANGAN

Banking, Cooperative and Trade



Jumlah Lembaga keuangan di Kecamatan Way Khilau Tahun 2023

TIDAK ADA

Jumlah Koperasi Aktif di Kecamatan Way Khilau Tahun 2023

1 KOSPIN



Jumlah Sarana Perdagangan di Kecamatan Way Khilau Tahun 2023

1 KELOMPOK PERTOKOAN, 3 PASAR, DAN 2 MINIMARKET



Sumber/Source: Kantor Kecamatan dan Kantor Desa di Kecamatan Way Khilau Kabupaten Pesawaran/
District Office and Village Office in Way Khilau District of Pesawaran Regency

PENJELASAN TEKNIS**TECHNICAL NOTES****Perbankan****Banking**

1. Bank adalah institusi/lembaga yang bergerak dalam bidang keuangan untuk melakukan kegiatan menerima, menyimpan, dan meminjamkan uang. Dalam hal tertentu untuk kemudahan transaksi uang, bank juga mempunyai kewenangan untuk menerbitkan cek, atau surat berharga.

1. *Bank is an institution / institution that is engaged in finance to carry out activities to receive, save and lend money. In certain cases for the convenience of money transactions, banks also have the authority to issue checks, or securities.*

Koperasi**Cooperative**

1. Koperasi adalah organisasi ekonomi rakyat yang berwatak sosial, beranggotakan orang-orang atau badan hukum koperasi, yang merupakan tata susunan ekonomi sebagai usaha bersama berdasarkan azas kekeluargaan.
2. Koperasi unit desa (KUD) merupakan koperasi di wilayah pedesaan yang bergerak dalam penyediaan kebutuhan masyarakat yang berkaitan dengan kegiatan pertanian.

1. *A cooperative is is a social economic organization with a social character, consisting of people or cooperative legal entities, which constitutes an economic arrangement as a joint effort based on family principles.*
2. *Village unit cooperatives are cooperatives in rural areas which are engaged in providing community needs related to agricultural activities.*

Perdagangan**Trade**

1. Pedagang pasar pertama ialah pedagang besar sesudah produsen/penghasil. Pasar pertama ialah tempat bertemunya antara pedagang

1. *The first market trader is a wholesaler after the producer / producer. The first market is the meeting place between the first major trader and the next trader*

besar pertama dengan pedagang berikutnya (bukan konsumen), dengan kata lain yaitu pasar sesudah pasar produsen.

(not the consumer), in other words, the market after the producer market.

2. Pertokoan adalah komplek toko atau dereten toko yang masing-masing dimiliki dan dikelola oleh perorangan atau badan usaha.
3. Minimarket adalah sebuah pasar yang kecil, atau diperjelas menjadi sebuah tempat yang kecil tapi menjual barang-barang bervariasi dan lengkap seperti di dalam pasar.

2. *Shopping Complex is a shop complex or series of shops, each owned and managed by an individual or business entity.*
3. *Minimarket is a small market, or is clarified into a small place but sells varied and complete goods as in the market.*

<https://pesawarangkab.go.id>

ULASAN**DESCRIPTION****Perbankan**

Pada tahun 2023 di Kecamatan Way Khilau tidak terdapat bank.

Banking

In 2023, there were no banks in Way Khilau District.

Koperasi

Jumlah koperasi di Kecamatan Way Khilau sebanyak 1 koperasi. Jenis koperasi terbanyak adalah koperasi simpan pinjam yang terdapat di Desa Tanjung Kerta.

Cooperatives

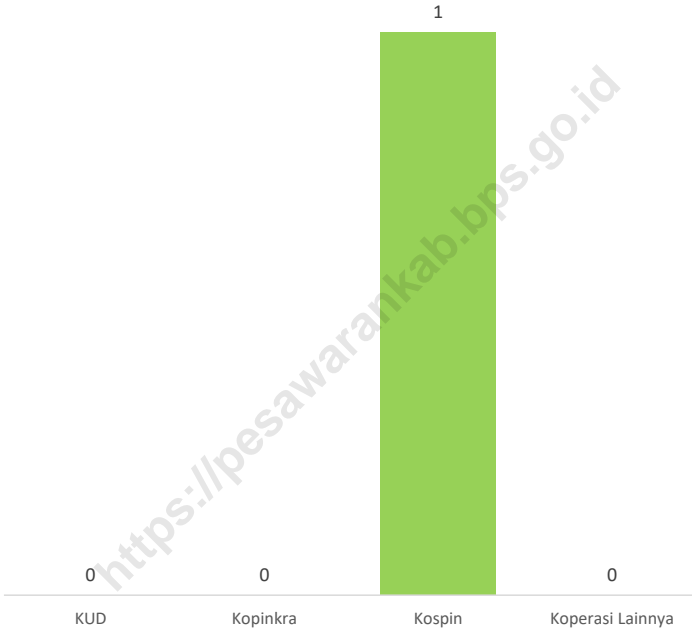
There are 1 cooperatives in Way Khilau sub-district. The most common type of cooperative is saving and loan cooperative, which can be found in Tanjung Kerta Village.

Perdagangan

Dilihat dari jenisnya, keberadaan sarana perdagangan di Kecamatan Way Khilau terdapat di beberapa desa, diantaranya kelompok pertokoan ada di 1 desa, pasar dengan/tanpa bangunan ada di 3 desa, minimaret/supermarket ada di 2 desa, dan tidak ada restoran/rumah makan.

Commerce

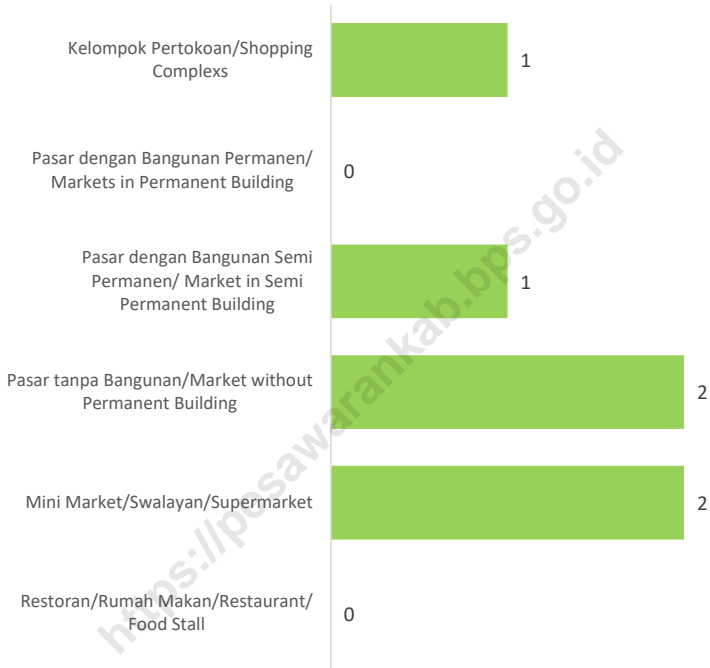
In terms of type, commercial facilities in Way Khilau sub-district are found in several villages. Shopping centers are in 1 villages, markets with/without buildings are in 3 villages, minimarkets/supermarket are in 2 villages, and no restaurants/eateries.



Sumber/Source: Kantor Kecamatan Way Khilau Kabupaten Pesawaran/District Office Way Khilau, Pesawaran Regency

Gambar 7.1
Figures

Banyaknya Koperasi Aktif Menurut Menurut Jenis Koperasi di Kecamatan Way Khilau, 2023
Number of Cooperative by Type of Cooperative in Way Khilau District, 2023



Sumber/Source: Kantor Kecamatan Way Khilau Kabupaten Pesawaran/District Office Way Khilau, Pesawaran Regency

Gambar 7.2
Figures

Banyaknya Sarana Perdagangan Menurut Jenis Sarana Perdagangan di Kecamatan Way Khilau, 2023
Number of Trade Facilities by Type of Trade Facilities in Way Khilau District, 2023

Tabel
Table 7.1

**Banyaknya Sarana Lembaga Keuangan Bank Menurut
Desa dan Jenis Bank di Kecamatan Way Khilau, 2023**
*Number of Bank by Villages and Type of Bank in Way Khilau
District, 2023*

Desa/Village	Bank Umum Pemerintah Government Bank	Bank Umum Swasta Private Bank	Bank Perkreditan Rakyat (BPR) Rural Bank
(1)	(2)	(3)	(4)
1. Bayas Jaya	–	–	–
2. Padang Cermin	–	–	–
3. Sukajaya	–	–	–
4. Penengahan	–	–	–
5. Tanjung Kerta	–	–	–
6. Kotajawa	–	–	–
7. Mada Jaya	–	–	–
8. Gunungsari	–	–	–
9. Kubu Batu	–	–	–
10. Tanjung Rejo	–	–	–
Way Khilau	–	–	–

Sumber/Source: Kantor Kecamatan Way Khilau Kabupaten Pesawaran/District Office Way Khilau, Pesawaran Regency

Tabel 7.2
Table

Banyaknya Koperasi Aktif Menurut Menurut Desa dan Jenis Koperasi di Kecamatan Way Khilau, 2023
Number of Cooperative by Villages and Type of Cooperative in Way Khilau District, 2023

Desa/Village	Koperasi Unit Desa (KUD) Village Cooperative Unit	Koperasi Industri Kecil dan Kerajinan Rakyat (Kopinkra) Small Industry and Citizen Handicraft Cooperative
(1)	(2)	(3)
1. Bayas Jaya	–	–
2. Padang Cermin	–	–
3. Sukajaya	–	–
4. Penengahan	–	–
5. Tanjung Kerta	–	–
6. Kotajawa	–	–
7. Mada Jaya	–	–
8. Gunungsari	–	–
9. Kubu Batu	–	–
10. Tanjung Rejo	–	–
Way Khilau	–	–

Lanjutan Tabel/*Continued Table 7.2*

Desa/Village	Koperasi Simpan Pinjam (Kospin) Savings and Loan Cooperative	Koperasi Lainnya Other Cooperative
(1)	(4)	(5)
1. Bayas Jaya	–	–
2. Padang Cermin	–	–
3. Sukajaya	–	–
4. Penengahan	–	–
5. Tanjung Kerta	1	–
6. Kotajawa	–	–
7. Mada Jaya	–	–
8. Gunungsari	–	–
9. Kubu Batu	–	–
10. Tanjung Rejo	–	–
Way Khilau	1	–

Sumber/Source: Kantor Kecamatan Way Khilau Kabupaten Pesawaran/District Office Way Khilau, Pesawaran Regency

Tabel 7.3
Table

Banyaknya Sarana Perdagangan Menurut Desa dan Jenis Sarana Perdagangan di Kecamatan Way Khilau, 2023
Number of Trade Facilities by Villages and Type of Trade Facilities in Way Khilau District, 2023

Desa/Kelurahan <i>Village/Kelurahan</i>	Kelompok Pertokoan <i>Shopping Complex</i>	Pasar dengan Bangunan Permanen <i>Markets in Permanent Building</i>	Pasar dengan Bangunan Semi Permanen <i>Market in Semi Permanent Building</i>
(1)	(2)	(3)	(4)
1. Bayas Jaya	–	–	–
2. Padang Cermin	–	–	–
3. Sukajaya	–	–	–
4. Penengahan	–	–	–
5. Tanjung Kerta	–	–	–
6. Kotajawa	–	–	–
7. Mada Jaya	–	–	–
8. Gunungsari	1	–	1
9. Kubu Batu	–	–	–
10. Tanjung Rejo	–	–	–
Way Khilau	1	–	1

Lanjutan Tabel/*Continued Table 7.3*

Desa/Kelurahan Village/Kelurahan	Pasar tanpa Bangunan Market without Permanent Building	Mini Market/ Swalayan/ Supermarket Mini Market/Swalayan/ Supermarket	Restoran/ Rumah Makan Restaurant/ Food Stall
(1)	(5)	(6)	(7)
1. Bayas Jaya	–	–	–
2. Padang Cermin	1	–	–
3. Sukajaya	1	1	–
4. Penengahan	–	–	–
5. Tanjung Kerta	–	–	–
6. Kotajawa	–	–	–
7. Mada Jaya	–	–	–
8. Gunungsari	–	1	–
9. Kubu Batu	–	–	–
10. Tanjung Rejo	–	–	–
Way Khilau	2	2	–

Sumber/*Source*: Kantor Kecamatan Way Khilau Kabupaten Pesawaran/*District Office Way Khilau, Pesawaran Regency*

DAFTAR PUSTAKA/BIBLIOGRAPHY

- Badan Pusat Statistik. 2023. Pedoman Pembuatan Publikasi BPS. Edisi 2023. Jakarta: Badan Pusat Statistik.
- Badan Pusat Statistik Kabupaten Pesawaran. 2024. Kabupaten Pesawaran Dalam Angka 2024. Lampung: Badan Pusat Statistik Kabupaten Pesawaran.
- Dinas Kependudukan dan Pencatatan Sipil Kabupaten Pesawaran. 2023. Data Agregat Kependudukan Kabupaten Pesawaran Semester II 2024. Lampung: Dinas Kependudukan dan Pencatatan Sipil Kabupaten Pesawaran.

<https://pesawarankab.bps.go.id>

ST 2023

SENSUS PERTANIAN

BerAKHLAK

Berorientasi Pelayanan Akuntabel Kompeten
Harmonis Loyal Adaptif Kolaboratif

**# bangga
melayani
bangsa**

DATA

MENCERDASKAN BANGSA

Enlighten The Nation



**BADAN PUSAT STATISTIK
KABUPATEN PESAWARAN**

Jln. Ahmad Yani No. 119, Gedung Tataan, Pesawaran, Lampung,

Telp. (0721) 94711, website : <https://pesawarankab.bps.go.id>

Email : bps1809@bps.go.id, WhatsApp: 0811 602 1809