

KECAMATAN BANDAR DALAM ANGKA 2021

BANDAR SUB-DISTRICT IN FIGURES, 2021



**BADAN PUSAT STATISTIK
KABUPATEN BENER MERIAH**
Statistics of Bener Meriah Regency

Kecamatan Bandar Dalam Angka
Bandar Sub-district in Figures
2021

ISSN: -

No. Publikasi/Publication Number: 11170.2105

Katalog/Catalog: 1102001.1117050

Ukuran Buku/Book Size: 14,8 cm x 21 cm

Jumlah Halaman/Number of Pages: xxiv+145 halaman/pages

Naskah/Manuscript:

Badan Pusat Statistik Kabupaten Bener Meriah
BPS-Statistics of Bener Meriah Regency

Gambar Kover oleh/Cover Designed by:

Badan Pusat Statistik Kabupaten Bener Meriah
BPS-Statistics of Bener Meriah Regency

Ilustrasi Kover/Cover Illustration:

Kopi dan Air Terjun/Coffee and Waterfall

Diterbitkan oleh/Published by:

© BPS Kabupaten Bener Meriah/*BPS-Statistics of Bener Meriah Regency*

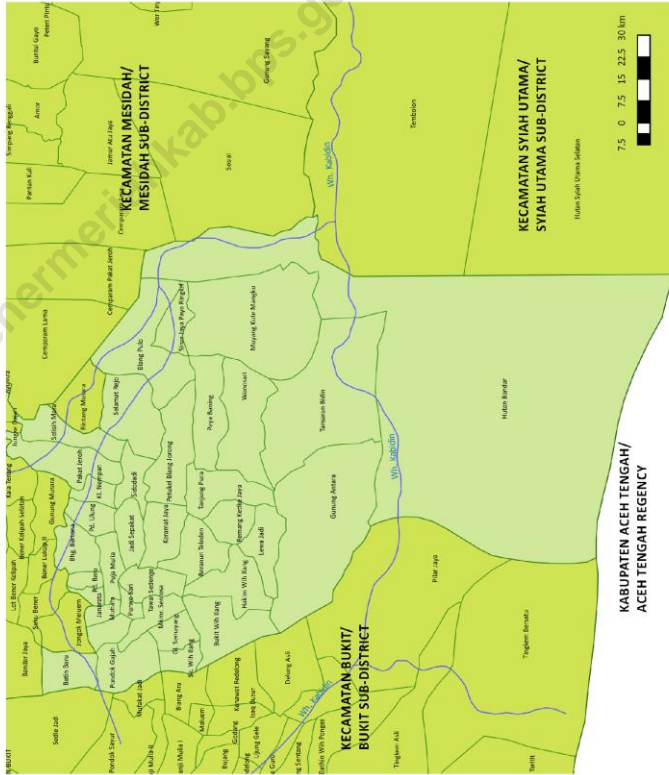
Dicetak oleh/Printed by:

-

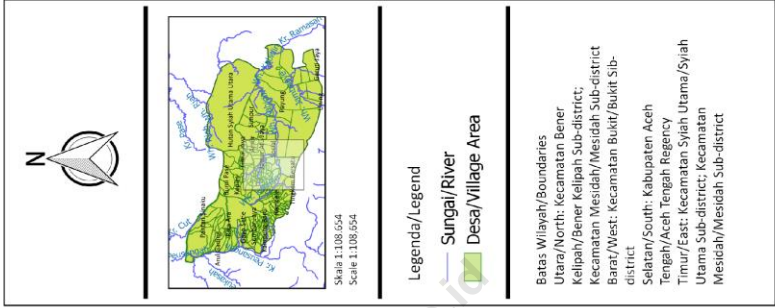
**Dilarang mengumumkan, mendistribusikan, mengomunikasikan, dan/atau
menggandakan sebagian atau seluruh isi buku ini untuk tujuan komersial tanpa izin
tertulis dari Badan Pusat Statistik**

*Prohibited to announce, distribute, communicate, and/or copy part or all of this book
for commercial purpose without permission from BPS-Statistics Indonesia*

Peta Kecamatan Bandar
Map of Bandar Sub-district



PETA WILAYAH KECAMATAN BANDAR MAP OF BANDAR SUB-DISTRICT



- Batas Wilayah/Boundaries
Utara/North: Kecamatan Bener Kelipah/Bener Kelipah Sub-district;
Kecamatan Mesidah/Mesidah Sub-district
Barat/West: Kecamatan Bukit/Bukit Sub-district
Selatan/South: Kabupaten Aceh Tengah/Aceh Tengah Regency
Timur/East: Kecamatan Syiah Utama/Syiah Utama Sub-district; Kecamatan Mesidah/Mesidah Sub-district

KEPALA BPS KABUPATEN BENER MERIAH
CHIEF STATISTICIAN OF BENER MERIAH REGENCY



Samsuar, SP



KATA PENGANTAR

Kecamatan Bandar Dalam Angka 2021 merupakan publikasi tahunan yang diterbitkan oleh BPS Kabupaten Bener Meriah. Publikasi ini diharapkan dapat membantu pemakai data dalam melengkapi penyusunan rencana pembangunan di Kabupaten Bener Meriah.

Publikasi ini dapat terwujud berkat kerja sama dan bantuan dari berbagai pihak baik instansi pemerintah maupun swasta. Kepada semua pihak yang telah memberikan bantuan disampaikan penghargaan dan terima kasih yang sebesar-besarnya.

Walaupun publikasi ini telah disiapkan sebaik-baiknya, namun disadari masih ada kekurangan dan kesalahan yang terjadi. Untuk perbaikan publikasi ini, tanggapan dan saran yang bersifat konstruktif dari para pemakai sangat diharapkan.

Redelong, September 2021
Kepala Badan Pusat Statistik
Kabupaten Bener Meriah

Samsuar, SP
NIP. 196407271984031001



PREFACE

Bandar Sub-district in Figures 2021 is an annual publication written by BPS of Bener Meriah Regency. This publication hopefully can be of use to help complement the compilation of development planning in this particular regency.

This comprehensive publication has been made possible with the assistance and contribution from several governmental institutions and private organizations. To all parties who have been involved in the preparation of this publication, I would like to express my sincerest appreciation and gratitude.

Comments and constructive suggestions for the improvement of this publication are always welcome.

Redelong, September 2021
Chief Statistician of
Bener Meriah Regency

Samsuar, SP
NIP. 196407271984031001

DAFTAR ISI/CONTENTS

	halaman page
Peta Wilayah Kecamatan BANDAR.....	iii
Kepala BPS Kabupaten Bener meriah.....	v
Kata Pengantar.....	vii
<i>Preface</i>	viii
Daftar Isi/ <i>Contents</i>	ix
Daftar Tabel/ <i>List Of Tables</i>	xi
Penjelasan Umum/ <i>Explanatory Notes</i>	xxiii
1 Geografi.....	1
Geography.....	1
1.1 Geografi/Geography.....	3
2 Pemerintahan.....	10
Government.....	10
2.1 Wilayah Administratif/ <i>Administrative Area</i>	13
2.2 Pegawai Pemerintahan/ <i>Government Employee</i>	18
3 Kependudukan.....	25
Population.....	25
3.1 Kependudukan/ <i>Population</i>	27
4 Sosial.....	37
Social.....	37
4.1 Pendidikan/ <i>Education</i>	39
4.2 Kesehatan/ <i>Health</i>	49
4.3 Agama Dan Sosial Lainnya/ <i>Religion And Other Social Affairs</i>	63
4.4 Kemiskinan/ <i>Poverty</i>	73
5 Pertanian.....	75
Agriculture.....	75
5.1 Tanaman Pangan/ <i>Food Crops</i>	77
5.2 Hortikultura/ <i>Horticulture</i>	80

5.3	Perkebunan/ <i>Plantation</i>	99
5.4	Peternakan/ <i>Livestock</i>	103
5.5	Perikanan/ <i>Fishery</i>	105
6	Industri, Pertambangan, dan Energi	109
	Industry, Mining, and Energy	109
6.1	Industri/ <i>Industry</i>	111
6.2	Pertambangan/ <i>Mining</i>	112
7	Perdagangan	117
	Trade	117
7.1	Perdagangan/ <i>trade</i>	119
8	Hotel dan Pariwisata	125
	Hotel and Tourism	125
8.1	Hotel dan Pareiwisata/ <i>Hotel and Tourism</i>	127
9	Transportasi dan Komunikasi.....	131
	Transportation and Communication	131
9.1	Transportasi/ <i>Transportation</i>	133
9.2	Pos & Telekomunikasi/ <i>Postal Services & Telecommunicaton</i>	137
10	Lembaga Keuangan	141
	Financial institution	141
10.1	Bank & Institusi Keuangan/ <i>Finance & Price</i>	143

DAFTAR TABEL/LIST OF TABLES

	halaman <i>page</i>
1 Geografi.....	1
Geography.....	1
1.1 Geografi/Geography	3
1.1.1 LUAS DAERAH (KM ²) MENURUT DESA DI KECAMATAN BANDAR, 2020	3
1.1.2 INFORMASI GEOGRAFIS KECAMATAN WIH PESAM, 2019 Geographic Information of Wih Pesam Sub-district, 2019.....	5
1.1.3 JARAK (KM) DARI DESA KE IBUKOTA KECAMATAN DI KECAMATAN BANDAR, 2020	6
Distance Between Villages and Sub-district Capital in Bandar Sub-district, 2020	6
1.1.4 JARAK (KM) DARI DESA KE IBUKOTA KABUPATEN DI KECAMATAN BANDAR, 2020	8
Distance Between Villages and Regency Capital in Bandar Sub-district, 2020 .	8
2 Pemerintahan	10
Government	10
2.1 Wilayah Administratif/ <i>Administrative Area</i>	13
2.1.1 NAMA-NAMA GAMPONG/DESA MENURUT KEMUKIMAN PADA KECAMATAN BANDAR, 2020	13
Name of Villages by Kemukiman in Bandar Sub-district, 2020	13
2.1.2 NAMA-NAMA DUSUN MENURUT DESA PADA KECAMATAN BANDAR, 2020	14
Name of Dusun by Village in Bandar Sub-district, 2020	14
2.2 Pegawai Pemerintahan/ <i>Government Employee</i>	18
2.2.1 NAMA KEPALA CAMAT DAN PERIODE MENJABAT	18
Name of Head of Sub-district and Ruling Period	18

2.2.2	JUMLAH PEGAWAI DI KANTOR CAMAT BANDAR MENURUT PENDIDIKAN TERTINGGI YANG PERNAH DITAMATKAN DAN JENIS KELAMIN, 2020	19
	Number of Employee in Sub-district Office of Bandar by Educational Attainment and Sex, 2020.....	19
2.2.3	JUMLAH KEPALA DESA DI KECAMATAN BANDAR MENURUT PENDIDIKAN TERTINGGI YANG PERNAH DITAMATKAN DAN JENIS KELAMIN, 2020	20
	Number of Village Chief in Bandar Sub-district by Educational Attainment and Sex, 2020	20
2.2.4	JUMLAH KEPALA DUSUN DI KECAMATAN BANDAR MENURUT PENDIDIKAN TERTINGGI YANG PERNAH DITAMATKAN DAN JENIS KELAMIN, 2020	21
	Number of Dusun Chief in Bandar Sub-district by Educational Attainment and Sex, 2020	21
2.2.5	DAFTAR NAMA PEGAWAI DI KANTOR CAMAT BANDAR MENURUT JABATAN, 2020	22
	List of Employee in Bandar Sub-district Office by Occupation, 2020.....	22
3	Kependudukan	25
	Population	25
3.1	Kependudukan/ <i>Population</i>	27
3.1.1	PENDUDUK, LAJU PERTUMBUHAN PENDUDUK, DISTRIBUSI PERSENTASE PENDUDUK, KEPADATAN PENDUDUK, RASIO JENIS KELAMIN MENURUT DESA/ KALURAHAN DI KECAMATAN BANDAR, 2020	27
	Population, Population Growth Rate, Percentage Distribution of Population, Population Density, and Sex Ratio by Village/ Kelurahan in Bandar Sub- district, 2020	27
3.1.2	JUMLAH PENDUDUK MENURUT KELOMPOK UMUR DAN JENIS KELAMIN DI KECAMATAN BANDAR, 2020	30
	Population by Age Group and Sex in Bandar Sub-district, 2020	30

3.1.3	JUMLAH PERTAMBAHAN PENDUDUK MENURUT DESA BERDASARKAN SENSUS PENDUDUK DI KECAMATAN BANDAR, 2020	31
	Population Increase by Village Due to Population Census in Bandar Sub-district, 2020	31
3.1.4	JUMLAH RUMAH TANGGA MENURUT DESA DI KECAMATAN BANDAR, 2016 - 2020	33
	Number of Households by Village in Bandar Sub-district, 2016 - 2020.....	33
3.1.5	JUMLAH PENDUDUK MENURUT DAERAH TEMPAT TINGGAL DAN JENIS KELAMIN DI KABUPATEN BENER MERIAH 2016 - 2020	35
	Population by Area of Residence and Sex in Bener Meriah Regency, 2016 - 2020	35
3.1.6	JUMLAH KARTU TANDA PENDUDUK (KTP), KARTU KELUARGA (KK), DAN AKTE KELAHIRAN YANG DITERBITKAN PER BULAN DI KABUPATEN BENER MERIAH, 2020	36
	Number of Identity Card, Family Registry, and Birth Certificate Issued per Month in Bener Meriah Regency, 2020	36
4	Sosial	37
	Social.....	37
4.1	Pendidikan/Education.....	39
4.1.1	BANYAKNYA SEKOLAH DASAR (SD) MENURUT DESA/KELURAHAN DI KECAMATAN BANDAR, 2020	39
4.1.2	BANYAKNYA MADRASAH IBTIDAIYAH (MI) MENURUT DESA/KELURAHAN DI KECAMATAN BANDAR, 2020	40
4.1.3	BANYAKNYA SEKOLAH MENENGAH PERTAMA (SMP) MENURUT DESA/KELURAHAN DI KECAMATAN BANDAR, 2020	41
4.1.4	BANYAKNYA MADRASAH TSANAWIYAH (MTS) MENURUT DESA/KELURAHAN DI KECAMATAN BANDAR, 2020	42
4.1.5	BANYAKNYA SEKOLAH MENENGAH ATAS (SMA) MENURUT DESA/KELURAHAN DI KECAMATAN BANDAR, 2020	43
4.1.6	BANYAKNYA MADRASAH ALIYAH (MA) MENURUT DESA/KELURAHAN DI KECAMATAN BANDAR, 2020	44

4.1.7	BANYAKNYA SEKOLAH MENENGAH KEJURUAN (SMK) MENURUT DESA/KELURAHAN DI KECAMATAN BANDAR, 2020	45
4.1.8	BANYAKNYA AKADEMI/PERGURUAN TINGGI MENURUT DESA/KELURAHAN DI KECAMATAN BANDAR, 2020	46
4.1.9	KEMUDAHAN UNTUK MENCAPAI SARANA PENDIDIKAN TERDEKAT BAGI DESA/KELURAHAN YANG TIDAK ADA SARANA PENDIDIKAN MENURUT DESA/KELURAHAN DAN JENJANG PENDIDIKAN DI KECAMATAN BANDAR, 2020	47
4.2	Kesehatan/ <i>Health</i>	49
4.2.1	BANYAKNYA SARANA KESEHATAN MENURUT DESA/KELURAHAN DAN JENIS SARANA KESEHATAN DI KECAMATAN BANDAR, 2020	49
4.2.2	KEMUDAHAN MENCAPAI SARANA KESEHATAN TERDEKAT BAGI DESA/KELURAHAN YANG TIDAK ADA SARANA KESEHATAN MENURUT DESA/KELURAHAN DAN JENIS SARANA KESEHATAN DI KECAMATAN BANDAR, 2020	51
4.2.3	BANYAKNYA WARGA PENDERITA GIZI BURUK MENURUT DESA/KELURAHAN DI KECAMATAN BANDAR, 2018 DAN 2019	53
4.2.4	JUMLAH TENAGA KESEHATAN MENURUT KECAMATAN DI KABUPATEN BENER MERIAH, 2020	54
	Number of Health Personnel by Sub-district in Bener Meriah Regency, 2020	54
4.2.5	JUMLAH DOKTER SPESIALIS, DOKTER UMUM, DAN DOKTER GIGI MENURUT SARANA PELAYANAN KESEHATAN DI KABUPATEN BENER MERIAH, 2020	55
	Number of Medical Specialist, General Practitioner, and Dentist by Type of Health Facility in Bener Meriah Regency, 2020	55
4.2.6	JUMLAH IBU HAMIL, MELAKUKAN KUNJUNGAN K1, KUNJUNGAN K4, DAN MENDAPAT TABLET ZAT BESI (FE) DI KABUPATEN BENER MERIAH, 2020	56
	Number of Pregnant Women, Those With One Visit & Four Visit of Antenatal Care, and Received Iron Supplement in Bener Meriah Regency, 2020	56

4.2.7	JUMLAH BAYI LAHIR, BAYI BERAT BADAN LAHIR RENDAH (BBLR), BBLR DIRUJUK, DAN BERGIZI BURUK DI KABUPATEN BENER MERIAH, 2020	57
	Number of Births, Babies with Low Birth Weights (LBW), Treated LBW, and Malnutrition Cases in Bener Meriah Regency, 2020	57
4.2.8	BANYAKNYA KELUARGA MENURUT DESA/KELURAHAN DAN JENIS PENGGUNA LISTRIK DI KECAMATAN BANDAR, 2020	58
4.2.9	BANYAKNYA DESA/KELURAHAN MENURUT KEBERADAAN PENERANGAN JALAN UTAMA DESA/KELURAHAN DI KECAMATAN BANDAR, 2018-2020	59
4.2.10	BANYAKNYA DESA/KELURAHAN MENURUT JENIS BAHAN BAKAR UNTUK MEMASAK YANG DIGUNAKAN OLEH SEBAGIAN BESAR KELUARGA DI KECAMATAN BANDAR, 2018-2020	60
4.2.11	BANYAKNYA DESA/KELURAHAN MENURUT SUMBER AIR MINUM SEBAGIAN BESAR KELUARGA DI KECAMATAN BANDAR, 2018-2020	61
4.2.12	BANYAKNYA DESA/KELURAHAN MENURUT PENGGUNAAN FASILITAS TEMPAT BUANG AIR BESAR SEBAGIAN BESAR KELUARGA DI KECAMATAN BANDAR, 2018-2020	62
4.3	Agama Dan Sosial Lainnya/Religion And Other Social Affairs	63
4.3.1	BANYAKNYA KEJADIAN BENCANA ALAM MENURUT DESA/KELURAHAN DAN JENIS BENCANA ALAM DI KECAMATAN BANDAR, 2019	63
4.3.2	BANYAKNYA KORBAN JIWA AKIBAT BENCANA ALAM MENURUT DESA/KELURAHAN DAN JENIS BENCANA ALAM DI KECAMATAN BANDAR, 2019	66
4.3.3	KEBERADAAN FASILITAS/UPAYA ANTISIPASI/MITIGASI BENCANA ALAM MENURUT DESA/KELURAHAN DI KECAMATAN BANDAR, 2020	69
4.3.4	BANYAKNYA DESA/KELURAHAN YANG MEMILIKI KELOMPOK KEGIATAN OLAHRAGA MENURUT JENIS OLAHRAGA DAN KETERSEDIAAN FASILITAS/LAPANGAN OLAHRAGA DI KECAMATAN BANDAR, 2020	71

4.3.5	JUMLAH TEMPAT PERIBADATAN MENURUT KECAMATAN DI KABUPATEN BENER MERIAH, 2020	72
	Number of Worship Facilities by Sub-district in Bener Meriah Regency, 2020	72
4.4	Kemiskinan/Poverty	73
4.4.1	PANTI SOSIAL MENURUT JENIS DAN JUMLAH YANG DITAMPUNG DI KABUPATEN BENER MERIAH, 2020	73
	Number of Social Service Facility by Type and Recorded Resident in Bandar Sub-district, 2020	73
5	Pertanian	75
	Agriculture.....	75
5.1	Tanaman Pangan/ <i>Food Crops</i>	77
5.1.1	LUAS TANAM (HEKTAR) & LUAS PANEN (HEKTAR) TANAMAN PALAWIJA MENURUT KECAMATAN DI KABUPATEN BENER MERIAH, 2020	77
	Planted Area (hectar) & Harvested Area (hectar) of Coarse Grains, Pulses, Roots & Tuber by Sub-district in Bener Meriah Regency, 2020	77
5.2	Hortikultura/ <i>Horticulture</i>	80
5.2.1	LUAS PANEN TANAMAN SAYURAN MENURUT KECAMATAN DAN JENIS TANAMAN DI KABUPATEN BENER MERIAH (HA), 2019 DAN 2020	80
	Harvested Area of Vegetables by Subdistrict and Kind of Plant in Bener Meriah Regency (ha), 2019 and 2020.....	80
5.2.2	PRODUKSI TANAMAN SAYURAN MENURUT KECAMATAN DAN JENIS TANAMAN DI KABUPATEN BENER MERIAH (KUINTAL), 2019 DAN 2020	84
	Production of Vegetables by Subdistrict and Kind of Plant in Bener Meriah Regency (quintal), 2019 and 2020	84
5.2.3	LUAS PANEN TANAMAN SAYURAN DAN BUAH–BUAHAN SEMUSIM MENURUT JENIS TANAMAN (HA), 2017-2020	88
	Harvested Area of Seasonal Vegetables and Fruits by Kind of Plant (ha), 2017- 2020	88
5.2.4	PRODUKSI TANAMAN SAYURAN DAN BUAH–BUAHAN SEMUSIM MENURUT JENIS TANAMAN (KUINTAL), 2017-2020	89

	Production of Seasonal Vegetables and Fruits by Kind of Plant (quintal), 2017-2020	89
5.2.5	LUAS PANEN TANAMAN BIOFARMAKA MENURUT JENIS TANAMAN (M ²), 2017-2020	90
	Harvested Area of Medicinal Plants by Kind of Plant (m ²), 2017-2020	90
5.2.6	PRODUKSI TANAMAN BIOFARMAKA MENURUT JENIS TANAMAN (KG), 2017-2020	91
	Production of Medicinal Plants by Kind of Plant (kg), 2017-2020	91
5.2.7	LUAS PANEN TANAMAN HIAS MENURUT KECAMATAN DAN JENIS TANAMAN DI KABUPATEN BENER MERIAH (M ²), 2019 DAN 2020	92
	Harvested Area of Ornamental Plants by Subdistrict and Kind of Plant in Bener Meriah Regency (m ²), 2019 and 2020	92
5.2.8	PRODUKSI TANAMAN HIAS MENURUT KECAMATAN DAN JENIS TANAMAN DI KABUPATEN BENER MERIAH (TANGKAI), 2019-2020	94
	Production of Ornamental Plants by Subdistrict and Kind of Plant in Bener Meriah Regency (stalks), 2019-2020	94
5.2.9	LUAS PANEN TANAMAN HIAS MENURUT JENIS TANAMAN (M ²), 2019 DAN 2020	96
	Harvested Area of Ornamental Plants by Kind of Plant (m ²), 2019 and 2020	96
5.2.10	PRODUKSI TANAMAN HIAS MENURUT JENIS TANAMAN (TANGKAI), 2019-2020	97
	Production of Ornamental Plants by Kind of Plant (stalks), 2019-2020	97
5.2.11	PRODUKSI BUAH–BUAHAN DAN SAYURAN TAHUNAN MENURUT JENIS TANAMAN (KUINTAL), 2017-2020	98
	Production of Annual Fruits and Vegetables by Kind of Plant (kuintal), 2017-2020	98
5.3	Perkebunan/ <i>Plantation</i>	99
5.3.1	LUAS AREAL TANAMAN PERKEBUNAN MENURUT KECAMATAN DAN JENIS TANAMAN DI KABUPATEN BENER MERIAH (RIBU HA), 2019 DAN 2020	99
	Planted Area of Estate Crops by Subdistrict and Type of Crops in Bener Meriah Regency (thousand ha), 2019 and 2020	99

5.3.2	PRODUKSI PERKEBUNAN MENURUT KECAMATAN DAN JENIS TANAMAN DI KABUPATEN BENER MERIAH (RIBU TON), 2019 DAN 2020	101
	Production of Estates by Subdistrict and Type of Crops in Bener Meriah Regency (thousand tons), 2019 and 2020	101
5.4	Peternakan/ <i>Livestock</i>	103
5.4.1	POPULASI TERNAK DAN UNGGAS (EKOR) DI KABUPATEN BENER MERIAH, 2017-2020	103
	Livestock and Poultry Population (heads) by Sub-district in Bener Meriah Regency, 2017-2020	103
5.4.2	PRODUKSI TERNAK DAN UNGGAS (KG) DI KABUPATEN BENER MERIAH, 2017-2020	104
	Production of Livestock and Poultry (kg) by Sub-district in Bener Meriah Regency, 2017-2020	104
5.5	Perikanan/ <i>Fishery</i>	105
5.5.1	LUAS AREAL (HEKTAR) USAHA PERIKANAN BUDIDAYA DAN USAHA PERIKANAN DI PERAIRAN UMUM DI KABUPATEN BENER MERIAH, 2020	105
	Total Area (hectar) for Cultured Fisheries and Open Water Fishing by Sub-district in Bener Meriah Regency, 2020	105
5.5.2	JUMLAH RUMAH TANGGA PERIKANAN TANGKAP MENURUT KECAMATAN DAN SUBSEKTOR DI KABUPATEN BENER MERIAH, 2018-2019	106
	Number of Fisherman Households by Sub-district and Subsector in Bener Meriah Regency, 2018-2019	106
5.5.3	JUMLAH RUMAH TANGGA PERIKANAN BUDIDAYA MENURUT KECAMATAN DAN JENIS BUDIDAYA DI KABUPATEN BENER MERIAH, 2020	107
	Number of Aquaculture Households by Sub-district and Type of Aquaculture in Bener Meriah Regency, 2020	107
5.5.4	JUMLAH PERAHU/KAPAL MENURUT KECAMATAN DAN JENIS PERAHU DI KABUPATEN BENER MERIAH, 2020	108
	Number of Fishing Boats by Sub-district and Type of Boat in Bener Meriah Regency, 2020	108

6	Industri, Pertambangan, dan Energi	109
	Industry, Mining, and Energy	109
6.1	Industri/Industry	111
6.1.1	JUMLAH PERUSAHAAN DAN TENAGA KERJA INDUSTRI KECIL/BESAR/SEDANG MENURUT KLASIFIKASI INDUSTRI DI KABUPATEN BENER MERIAH, 2020	111
	Number of Establishments and Employees by Industrial Classification in Bener Meriah Regency, 2020.....	111
6.2	Pertambangan/Mining	112
6.2.1	JENIS POTENSI BAHAN GALIAN PERTAMBANGAN DAN ENERGI MENURUT KECAMATAN DI KABUPATEN BENER MERIAH, 2020	112
	Type of Potential Mining Commodities by Sub-district in Bener Meriah Regency, 2020	112
6.2.2	POTENSI AREAL PERTAMBANGAN BAHAN GALIAN C MENURUT KECAMATAN DI KABUPATEN BENER MERIAH, 2020	113
	Potential Area of Type C Minerals Mining by Sub-district in Bener Meriah Regency, 2020	113
6.2.3	JUMLAH IZIN USAHA GALIAN GOLONGAN C MENURUT KECAMATAN DI KABUPATEN BENER MERIAH, 2020	114
	Number of Business License Issued for Type C Minerals Mining by Sub-district in Bener Meriah Regency, 2020.....	114
6.2.4	JUMLAH LOKASI GALIAN C PADA SEKTOR PERTAMBANGAN BAHAN GALIAN C MENURUT KECAMATAN DI KABUPATEN BENER MERIAH, 2020	115
	Number of Quarriying Sites in Type C Minerals Mining Sector by Sub-district in Bener Meriah Regency, 2020.....	115
7	Perdagangan	117
	Trade	117
7.1	Perdagangan/ <i>trade</i>	119
7.1.1	BANYAKNYA SARANA DAN PRASARANA EKONOMI MENURUT DESA/KELURAHAN DAN JENISNYA DI KECAMATAN BANDAR, 2020	119

7.1.2	JUMLAH SARANA PERDAGANGAN YANG TERCATAT DI DINAS PERINDUSTRIAN DAN PERDAGANGAN MENURUT JENIS DI KABUPATEN BENER MERIAH, 2020	122
	Number of Registered Trading Facilities by Type in Bener Meriah Regency, 2020	122
7.1.3	BANYAKNYA PENERBITAN SURAT IZIN PERDAGANGAN (SIUP) YANG DITERBITKAN KANTOR PELAYANAN SATU PINTU (KPTSP) MENURUT KECAMATAN DI KABUPATEN BENER MERIAH, 2020	123
	Number of Trading Licenses Issued by Sub-district in Bener Meriah Regency, 2020	123
8	Hotel dan Pariwisata	125
	Hotel and Tourism	125
8.1	Hotel dan Pareiwisata/Hotel and Tourism	127
8.1.1	BANYAKNYA EMBUNG DESA MENURUT DESA/KELURAHAN DI KECAMATAN BANDAR, 2019 DAN 2020	127
8.1.2	JUMLAH HOTEL DAN AKOMODASI LAINNYA MENURUT KLASIFIKASI DI KABUPATEN BENER MERIAH, 2014-2019	128
	Number of Hotel & Other Accomodations by Classification in Bener Meriah Regency, 2014-2019	128
8.1.3	JUMLAH RESTORAN/RUMAH MAKAN YANG TERDAFTAR PADA DINAS PERINDUSTRIAN DAN PERDAGANGAN MENURUT KECAMATAN DI KABUPATEN BENER MERIAH, 2018-2020	129
	Number of Registered Restaurants by Sub-district in Bener Meriah Regency, 2018-2020	129
8.1.4	DAFTAR OBJEK WISATA DAN LOKASI OBJEK WISATA DI KECAMATAN BANDAR, 2020	130
	List of Tourist Attractionand Location in Bandar Sub-district, 2020	130
9	Transportasi dan Komunikasi.....	131
	Transportation and Communication	131
9.1	Transportasi/Transportation	133
9.1.1	SARANA TRANSPORTASI ANTAR DESA/KELURAHAN MENURUT DESA/KELURAHAN DI KECAMATAN BANDAR, 2020	133

9.1.2	KONDISI JALAN DARAT ANTAR DESA/KELURAHAN MENURUT DESA/KELURAHAN DI KECAMATAN BANDAR, 2020	134
9.1.3	BANYAKNYA PENERBANGAN DAN PENUMPANG PADA ANGKUTAN UDARA DOMESTIK DI BANDARA REMBELE KABUPATEN BENER MERIAH PER BULAN, 2020	135
	Number of Flight and Passangers on Rembele Domestic Airport in Bener Meriah Regency per Month, 2020.....	135
9.1.4	BANYAKNYA LALU LINTAS BARANG (KG) PER BULAN PADA BANDARA REMBELE KABUPATEN BENER MERIAH, 2020	136
	Number of Baggage, Luggage, and Postage (kg) Per Month on Rembele Domestic Airport in Bener Meriah Regency, 2020	136
9.2	Pos & Telekomunikasi/Postal Services & Telecommunicaton	137
9.2.1	JUMLAH MENARA DAN OPERATOR LAYANAN KOMUNIKASI TELEPON SELULER SERTA KONDISI SINYAL TELEPON SELULER MENURUT DESA/KELURAHAN DI KECAMATAN BANDAR, 2020	137
9.2.2	JUMLAH KANTOR POS DAN KANTOR POS PEMBANTU DI KABUPATEN BENER MERIAH, 2019 -2020	138
	Number of Post Office in Bener Meriah Regency, 2019-2020	138
9.2.3	KEBERADAAN KANTOR POS/POS PEMBANTU/RUMAH POS DAN PERUSAHAAN/AGEN JASA EKSPEDISI SWASTA MENURUT DESA/KELURAHAN DI KECAMATAN BANDAR, 2020	139
9.2.4	INFORMASI KANTOR POS YANG TERDAPAT DI KABUPATEN BENER MERIAH, 2020	140
	Postal Offices in Bener Meriah Regency, 2020	140
10	Lembaga Keuangan	141
	Financial institution	141
10.1	Bank & Institusi Keuangan/ <i>Finance & Price</i>	143
10.1.1	BANYAKNYA SARANA LEMBAGA KEUANGAN YANG BEROPERASI MENURUT DESA/KELURAHAN DAN JENISNYA DI KECAMATAN BANDAR, 2020	143

10.1.2	BANYAKNYA KOPERASI YANG MASIH AKTIF MENURUT DESA/KELURAHAN DAN JENIS KOPERASI DI KECAMATAN BANDAR, 2020	144
10.1.3	NAMA-NAMA BANK YANG TERDAPAT DI KABUPATEN BENER MERIAH, 2020	145
	List of Banks in Bener Meriah Regency, 2020	145

<https://benermeriahkab.bps.go.id>

PENJELASAN UMUM/EXPLANATORY NOTES

Tanda-tanda, satuan-satuan, dan lain-lainnya yang digunakan dalam publikasi ini adalah sebagai berikut:

Symbols, measurement units, and acronyms which are used in this publication, are as follows:

1. TANDA-TANDA/SYMBOLS

Data tidak tersedia/ <i>Data not available</i>	:	...
Tidak ada atau nol/ <i>Null or zero</i>	:	–
Data dapat diabaikan/ <i>Data negligible</i>	:	0
Tanda decimal/ <i>Decimal point</i>	:	,
Data tidak dapat ditampilkan/ <i>Not applicable</i>	:	NA
Angka perkiraan/ <i>Estimated figures</i>	:	e
Angka sementara/ <i>Preliminary figures</i>	:	x
Angka sangat sementara/ <i>Very preliminary figures</i>	:	xx
Angka diperbaiki/ <i>Revised figures</i>	:	r

2. SATUAN/UNITS

barel/ <i>barrel</i>	:	158,99 liter/ <i>litres</i> = 1/6,2898 m ³
hektar (ha)/ <i>hectare (ha)</i>	:	10 000 m ²
kilometer (km)/ <i>kilometres (km)</i>	:	1 000 meter/ <i>meters</i> (m)
knot/ <i>knot</i>	:	1,8523 km/jam (km/hour)
kuintal/ <i>quintal</i>	:	100 kg
KWh	:	1 000 Watt <i>hour</i>
MWh	:	1 000 KWh
liter (untuk beras)/ <i>litre (for rice)</i>	:	0,80 kg
ons/ <i>ounce</i>	:	28,31 gram/ <i>grams</i>
ton	:	1 000 kg

Satuan lain: buah, dus, butir, helai/lembar, kaleng, batang, pulsa, ton kilometer (ton-km), jam, menit, persen (%).

Other units: unit, pack, pieces, sheet, tin, pulse, ton-kilometres(ton-km), hour, minute, percent (%).

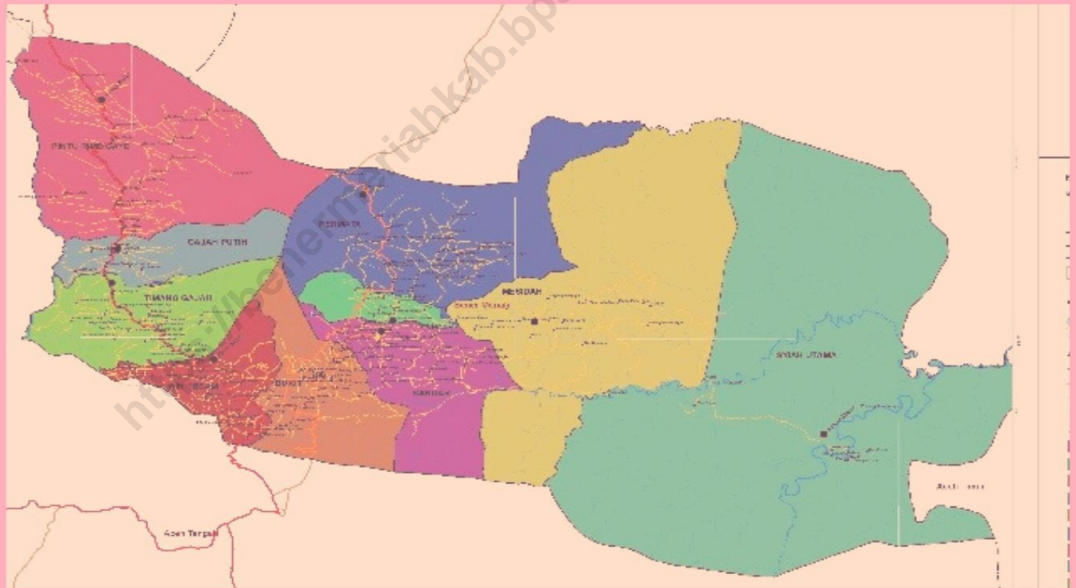
Perbedaan angka di belakang koma disebabkan oleh pembulatan angka.

The difference in decimal numbers is caused by rounding.

BAB 1

GEOGRAFI

CHAPTER 1 GEOGRAPHY



1.1 GEOGRAFI/GEOGRAPHY

Tabel 1.1.1 Luas Daerah (km²) Menurut Desa di Kecamatan Bandar, 2020
Table Total Area (square km) by Villages in Bandar Sub-district, 2020

	Desa Villages	Luas(km²) Total Area (square km)	Persentase terhadap Luas Kecamatan (%) Percentage to Sub-district 's Area (%)
	(1)	(2)	(3)
1.	Bahgie Bertona	0,28	0,34
2.	Batin Baru	1,20	1,46
3.	Beranun Teleden	1,29	1,57
4.	Blang Pulo	7,00	8,54
5.	Bukit Wih Ilang	1,90	2,31
6.	Gele Semayang	0,67	0,82
7.	Gunung Antara	6,97	8,49
8.	Hakim Wih Ilang	3,20	3,90
9.	Jadi Sepakat	0,83	1,01
10.	Janarata	0,21	0,26
11.	Kala Nempun	0,53	0,65
12.	Keramat Jaya	1,17	1,43
13.	Lewa Jadi	1,80	2,19
14.	Makmur Sentosa	0,74	0,90
15.	Mutiara	0,31	0,38
16.	Muyang Kute Mangku	19,00	23,14
17.	Pakat Jeroh	1,74	2,12
18.	Paya Baning	1,70	2,07
19.	Petukel Blang Jorong	1,99	2,42
20.	Pondok Baru	0,23	0,28

Lanjutan Tabel 1.1.1
Continuation of Table 1.1.1

	Desa Villages	Luas (km²) Total Area (square km)	Persentase dari Total Wilayah Kecamatan (%) Percentage to Sub-district Total Area (%)
	(1)	(2)	(3)
21.	Pondok Gajah	0,80	0,97
22.	Pondok Ulung	1,80	2,19
23.	Puja Mulia	0,25	0,30
24.	Purwosari	0,34	0,41
25.	Remang Ketike Jaya	1,80	2,19
26.	Selamat Rejo	2,00	2,44
27.	Selisih Mara	1,26	1,53
28.	Sidodadi	1,60	1,95
29.	Simpang Utama	1,50	1,83
30.	Sinar Jaya Paya Ringkel	3,00	3,65
31.	Suku Wih Ilang	2,00	2,44
32.	Tanjung Pura	3,00	3,65
33.	Tansaran Bidin	6,59	8,03
34.	Tawar Sedenge	0,88	1,07
35.	Wonosari	2,52	3,07
Kecamatan Bandar		82.10	100,00

Tabel 1.1.2 Informasi Geografis Kecamatan Wih Pesam, 2019
Table Geographic Information of Wih Pesam Sub-district, 2019

Nama Kecamatan <i>Sub-district Name</i>	:	Bandar
Ibukota Kecamatan <i>Sub-district Capital</i>	:	Janarata
Kabupaten <i>Regency</i>	:	Bener Meriah
Propinsi <i>Province</i>	:	Aceh
Luas Kecamatan <i>Total Sub-district Area</i>	:	82,10 km ² 82.10 square km
Jumlah Kemukiman <i>Number of Kemukiman</i>	:	5 Mukim
Jumlah Desa <i>Number of Village</i>	:	35 Definitif/ <i>Definitive</i>
Jumlah Dusun <i>Number of Neighborhood</i>	:	105 Dusun
Batas-batas Kecamatan <i>Sub-district Border</i>		
Sebelah Utara/ <i>North</i>	:	Kecamatan Bener Kelipah/ <i>Bener Kelipah Sub-district</i> ; Kecamatan Mesidah/ <i>Mesidah Sub-district</i>
Sebelah Barat/ <i>West</i>	:	Kecamatan Bukit/ <i>Bukit Sub-district</i>
Sebelah Selatan/ <i>South</i>	:	Kabupaten Aceh Tengah <i>/Aceh Tengah Regency</i>
Sebelah Timur/ <i>East</i>	:	Kecamatan Syiah Utama/ <i>Syiah Utama Sub-district</i> ; Kecamatan Mesidah/ <i>Mesidah Sub-district</i>

Tabel 1.1.3 Jarak (km) dari Desa ke Ibukota Kecamatan di Kecamatan Bandar, 2020
Table *Distance Between Villages and Sub-district Capital in Bandar Sub-district, 2020*

	Desa Villages	Ibukota Kecamatan Sub-district Capital	Jarak ke Ibukota Kecamatan (km) Distance to Sub-district Capital (km)
	(1)	(2)	(3)
1.	Bahgie Bertona	Pondok Baru	1,50
2.	Batin Baru	Pondok Baru	4,00
3.	Beranun Teleden	Pondok Baru	3,50
4.	Blang Pulo	Pondok Baru	10,00
5.	Bukit Wih Ilang	Pondok Baru	8,00
6.	Gele Semayang	Pondok Baru	5,50
7.	Gunung Antara	Pondok Baru	6,50
8.	Hakim Wih Ilang	Pondok Baru	5,00
9.	Jadi Sepakat	Pondok Baru	3,00
10.	Janarata	Pondok Baru	0,50
11.	Kala Nempan	Pondok Baru	6,00
12.	Keramat Jaya	Pondok Baru	2,50
13.	Lewa Jadi	Pondok Baru	7,00
14.	Makmur Sentosa	Pondok Baru	2,00
15.	Mutiara	Pondok Baru	0,10
16.	Muyang Kute Mangku	Pondok Baru	11,00
17.	Pakat Jeroh	Pondok Baru	4,00
18.	Paya Baning	Pondok Baru	7,00
19.	Petukel Blang Jorong	Pondok Baru	5,00
20.	Pondok Baru	Pondok Baru	0,50

Lanjutan Tabel 1.1.3
Continuation of Table 1.1.3

	Desa Villages	Ibukota Kecamatan Sub-district Capital	Jarak ke Ibukota Kecamatan (km) Distance to Sub-district Capital (km)
	(1)	(2)	(3)
21.	Pondok Gajah	Pondok Baru	2,50
22.	Pondok Ulung	Pondok Baru	4,00
23.	Puja Mulia	Pondok Baru	0,50
24.	Purwosari	Pondok Baru	0,50
25.	Remang Ketike Jaya	Pondok Baru	8,00
26.	Selamat Rejo	Pondok Baru	8,00
27.	Selisih Mara	Pondok Baru	7,50
28.	Sidodadi	Pondok Baru	3,50
29.	Simpang Utama	Pondok Baru	0,10
30.	Sinar Jaya Paya Ringkel	Pondok Baru	14,00
31.	Suku Wih Ilang	Pondok Baru	5,50
32.	Tanjung Pura	Pondok Baru	7,00
33.	Tansaran Bidin	Pondok Baru	13,00
34.	Tawar Sedenge	Pondok Baru	1,00
35.	Wonosari	Pondok Baru	9,00

Tabel 1.1.4 Jarak (km) dari Desa ke Ibukota Kabupaten di Kecamatan Bandar, 2020
Table *Distance Between Villages and Regency Capital in Bandar Sub-district, 2020*

	Desa Villages	Ibukota Kabupaten Regency Capital	Jarak ke Ibukota Kabupaten (km) Distance to Regency Capital (km)
	(1)	(2)	(3)
1.	Bahgie Bertona	Simpang Tiga Redelong	15,50
2.	Batin Baru	Simpang Tiga Redelong	16,00
3.	Beranun Teleden	Simpang Tiga Redelong	17,50
4.	Blang Pulo	Simpang Tiga Redelong	24,00
5.	Bukit Wih Ilang	Simpang Tiga Redelong	20,00
6.	Gele Semayang	Simpang Tiga Redelong	16,50
7.	Gunung Antara	Simpang Tiga Redelong	19,50
8.	Hakim Wih Ilang	Simpang Tiga Redelong	17,00
9.	Jadi Sepakat	Simpang Tiga Redelong	17,00
10.	Janarata	Simpang Tiga Redelong	14,50
11.	Kala Nempan	Simpang Tiga Redelong	20,00
12.	Keramat Jaya	Simpang Tiga Redelong	16,50
13.	Lewa Jadi	Simpang Tiga Redelong	19,00
14.	Makmur Sentosa	Simpang Tiga Redelong	12,00
15.	Mutiara	Simpang Tiga Redelong	14,10
16.	Muyang Kute Mangku	Simpang Tiga Redelong	25,00
17.	Pakat Jeroh	Simpang Tiga Redelong	20,00
18.	Paya Baning	Simpang Tiga Redelong	21,00
19.	Petukel Blang Jorong	Simpang Tiga Redelong	19,00
20.	Pondok Baru	Simpang Tiga Redelong	14,50

Lanjutan Tabel 1.1.4
Continuation of Table 1.1.4

	Desa Villages	Ibukota Kabupaten Regency Capital	Jarak ke Ibukota Kabupaten (km) Distance to Regency Capital (km)
	(1)	(2)	(3)
21.	Pondok Gajah	Simpang Tiga Redelong	11,50
22.	Pondok Ulung	Simpang Tiga Redelong	18,00
23.	Puja Mulia	Simpang Tiga Redelong	14,50
24.	Purwosari	Simpang Tiga Redelong	14,50
25.	Remang Ketike Jaya	Simpang Tiga Redelong	22,00
26.	Selamat Rejo	Simpang Tiga Redelong	22,00
27.	Selisih Mara	Simpang Tiga Redelong	21,50
28.	Sidodadi	Simpang Tiga Redelong	17,50
29.	Simpang Utama	Simpang Tiga Redelong	13,90
30.	Sinar Jaya Paya Ringkel	Simpang Tiga Redelong	28,00
31.	Suku Wih Ilang	Simpang Tiga Redelong	16,50
32.	Tanjung Pura	Simpang Tiga Redelong	21,00
33.	Tansaran Bidin	Simpang Tiga Redelong	27,00
34.	Tawar Sedenge	Simpang Tiga Redelong	15,00
35.	Wonosari	Simpang Tiga Redelong	23,00

BAB 2

PEMERINTAHAN

CHAPTER 2 GOVERNMENT



2.1 WILAYAH ADMINISTRATIF/*ADMINISTRATIVE AREA*

Tabel 2.1.1 Nama-Nama Gampong/Desa Menurut Kemukiman pada Kecamatan Bandar, 2020
Name of Villages by Kemukiman in Bandar Sub-district, 2020

Kemukiman <i>Kemukiman</i>	No. Urut <i>No.</i>	Nama Gampong/Desa <i>Name of Villages</i>
(1)	(2)	(3)
1. Pemango Kute Derma	1	Bahgie Bertona
	2	Pondok Ulung
	3	Kala Nempun
	4	Selamat Rejo
	5	Selisih Mara
	6	Blang Pulo
	7	Pakat Jeroh
2. Janarata	1	Keramat Jaya
	2	Baranun Teleden
	3	Purwo Sari
	4	Puja Mulia
	5	Mutiara
	6	Janarata
	7	Pondok Baru
	8	Tawar Sedenge
3. Kute Teras	1	Jadi Sepakat
	2	Sido Dadi
	3	Blang Jorong
	4	Paya Baning
	5	Sinar Jaya Paya Ringkel
	6	Muyang Kute Mangku
	7	Tanjung Pura
4. Gajah Mungkur Reje Tiang	1	Pondok Gajah
	2	Makmur Sentosa
	3	Bathin Baru
	4	Suku Wih Ilang
	5	Gele Semayang
	6	Bukit Wih Ilang
	7	Simpang Utama
5. Kute Teungah	1	Hakim Wih Ilang
	2	Lewa Jadi
	3	Gunung Antara
	4	Remang Ketiike
	5	Tansaran Bidin
	6	wonosari

Tabel 2.1.2 Nama-Nama Dusun Menurut Desa pada Kecamatan Bandar, 2020
Table Name of Dusun by Village in Bandar Sub-district, 2020

Desa <i>Villages</i>	No. Urut <i>No.</i>	Nama Dusun <i>Name of Dusun</i>
(1)	(2)	(3)
Bahgie Bertona	1	Mutuah
	2	Mufakat
	3	Telega Mumata
	4	Antara
	5	Fajar
Batin Baru	1	Murah Rai
	2	Berkat
	3	Musara Pakat
Beranun Teleden	1	Beranun
	2	Simpang Teleden
Blang pulo	1	Karya Bakti
	2	Rindu Angung
	3	Rejo Mulya
Bukit Wih Ilang	1	Sepakat
	2	Serasi
Gele Semayang	1	Inpres
	2	Kala Sio
	3	Berkat
Gunung Antara	1	Kala Indah
	2	Tawar Bengi
	3	Bahgie Bertona
	4	Tuah Berpapah
Hakim Wih Ilang	1	Wih Jernih
	2	Musara Ate
	3	Peteri Pintu

Lanjutan Tabel 2.1.2
Continuation of Table 2.1.2

Desa Villages	No. Urut No.	Nama Dusun Name of Dusun
(1)	(2)	(3)
Jadi Sepakat	1	Tunes Mude
	2	Ayu Ara
	3	Ceding Ayu
Janarata	1	Berlian Jaya
	2	Jongkok Raya
Kala Nempun	1	Semayang
	2	Penawar
Keramat Jaya	1	Mupakat
	2	Sara Ine
Lewa jadi	1	Lahara
	2	Bunge Musara
	3	Kenara
Makmur Sentosa	1	Makmur Jaya
	2	Setie
	3	Purnama
	4	Reje Mupakat
Mutiara	1	Musara
	2	Mahara
	3	Penara
Muyang Kute Mangku	1	Umah Opat
	2	Sinar Mangku
	3	Kanis
Pakat jeroh	1	Simpang Nangka
	2	Kute Derma
Paya Baning	1	Penawar
	2	Mulia
Petukel Blang Jorong	1	Blang jorong

Lanjutan Tabel 2.1.2
Continuation of Table 2.1.2

Desa Villages	No. Urut No.	Nama Dusun Name of Dusun
(1)	(2)	(3)
	2	Mulo Jadi
	3	Berkat
	4	Genting Rampe
Pondok Baru	1	Kurnia
	2	Pondok Ijo
	3	Inpres
	4	Benara
Pondok Gajah	1	Sungai Dua
	2	Rahayu
	3	Ingin Jaya
	4	Mulia Jaya
Pondok Ulung	1	Musara Pakat
	2	Musara Pake
Puja Mulia	1	Mulia Sama
	2	Al Falah
	3	Wijaya
	4	Mulia Jaya
	5	Sentosa
Purwo Sari	1	Redelong Jaya
	2	Seroja
	3	Mekar Sari
Remang Ketike Jaya	1	Remang Ketike
	2	Sara Datu
	3	Bertona
Selamat Rejo	1	Melati
	2	Sekar
Selisih Mara	1	Sara Rasa
	2	Sara Tangke
Sido Dadi	1	Rahayu
	2	Sido Rukun
	3	Sido Luhur

Lanjutan Tabel 2.1.2
Continuation of Table 2.1.2

Desa Villages	No. Urut No.	Nama Dusun Name of Dusun
(1)	(2)	(3)
Simpang Utama	1	Sepakat
	2	Teniron
	3	Nangka
Sinar Jaya paya Ringkel	1	Pintu Rime
	2	Sinar Karya
Suku Wih Ilang	1	Tuah Berpawah
	2	Penghule Gele
	3	Kejora Bersatu
Tanjung Pura	1	Tanjung Harapan
	2	Tanjung Baru
	3	Tanjung Beringin
Tansaran Bidin	1	Sara Ine
	2	Blang Lues
	3	Blang Jingki
	4	Uyem Lime
Tawar Sedenge	1	Cubung Jaya
	2	Ternate
	3	Lindung Baru
Wonosari	1	Tanjung Sari
	2	Tanjung Mulya
	3	Purwo Dadi
	4	Sumber Rejo

GOVERNMENT

2.2 PEGAWAI PEMERINTAHAN/*GOVERNMENT EMPLOYEE*

Tabel 2.2.1 Nama Kepala Camat dan Periode Menjabat
Table Name of Head of Sub-district and Ruling Period

Nama Camat <i>Head of Subdictrict Name</i>	Periode Menjabat <i>Ruling Period</i>
(1)	(2)
1. DRS. ISMARI SISKA	
2. SADRA BK	
3. MIHARBI	
4. MUNAWAR	
5. AL MANAR	
6. RAIS ABIDIN	
7. MUHTAR	

Sumber/Source: Kantor Camat Bandar/*Sub-district Office of Bandar*

Tabel 2.2.2 Jumlah Pegawai di Kantor Camat Bandar Menurut Pendidikan Tertinggi yang Pernah Ditamatkan dan Jenis Kelamin, 2020
Number of Employee in Sub-district Office of Bandar by Educational Attainment and Sex, 2020

Pendidikan Tertinggi <i>Educational Attainment</i>	Jenis Kelamin/Sex		
	Laki-Laki <i>Male</i>	Perempuan <i>Female</i>	Jumlah <i>Total</i>
(1)	(2)	(3)	(4)
Sampai dengan SD <i>Up to Primary School</i>	1	-	1
SLTP/Sederajat <i>General/Vocational Junior High School</i>	-	-	-
SMA/Sederajat <i>General/Vocational Senior High School</i>	16	2	18
Diploma I,II <i>Diploma I,II</i>	-	-	-
Diploma III/Sarjana Muda <i>Diploma III/Bachelor</i>	10	3	13
Tingkat Sarjana/Doktor/Ph.d <i>University Graduates</i>	-	-	-
Jumlah/Total	27	5	32

Sumber/Source: Kantor Camat Bandar/Sub-district Office of Bandar

Tabel 2.2.3 Jumlah Kepala Desa di Kecamatan Bandar Menurut Pendidikan Tertinggi yang Pernah Ditamatkan dan Jenis Kelamin, 2020
Number of Village Chief in Bandar Sub-district by Educational Attainment and Sex, 2020

Pendidikan Tertinggi <i>Educational Attainment</i>	Jenis Kelamin/Sex		
	Laki-Laki <i>Male</i>	Perempuan <i>Female</i>	Jumlah <i>Total</i>
(1)	(2)	(3)	(4)
Sampai dengan SD <i>Up to Primary School</i>	-	-	-
SLTP/Sederajat <i>General/Vocational Junior High School</i>	5	-	5
SMA/Sederajat <i>General/Vocational Senior High School</i>	29	-	29
Diploma I,II <i>Diploma I,II</i>	-	-	-
Diploma III/Sarjana Muda <i>Diploma III/Bachelor</i>	1	-	1
22Tingkat Sarjana/Doktor/Ph.d <i>University Graduates</i>	-	-	-
Jumlah/Total	35	-	35

Sumber/Source: Kantor Camat Bandar /Sub-district Office of Bandar

Tabel 2.2.4 Jumlah Kepala Dusun di Kecamatan Bandar Menurut Pendidikan Tertinggi yang Pernah Ditamatkan dan Jenis Kelamin, 2020
Number of Dusun Chief in Bandar Sub-district by Educational Attainment and Sex, 2020

Pendidikan Tertinggi/ <i>Educational Attainment</i>	Jenis Kelamin/ <i>Sex</i>		
	Laki-Laki <i>Male</i>	Perempuan <i>Female</i>	Jumlah <i>Total</i>
(1)	(2)	(3)	(4)
Sampai dengan SD <i>Up to Primary School</i>	-	-	-
SLTP/Sederajat <i>General/Vocational Junior High School</i>	13	-	13
SMA/Sederajat <i>General/Vocational Senior High School</i>	81	-	81
Diploma I,II <i>Diploma I,II</i>	-	-	-
Diploma III/Sarjana Muda <i>Diploma III/Bachelor</i>	11	-	11
Tingkat Sarjana/Doktor/Ph.d <i>University Graduates</i>	-	-	-
Jumlah/Total	105	-	105

Sumber/*Source*: Kantor Camat Bandar /*Sub-district Office of Bandar*

Tabel 2.2.5 Daftar Nama Pegawai di Kantor Camat Bandar Menurut Jabatan, 2020
List of Employee in Bandar Sub-district Office by Occupation, 2020

	Nama Name	Jabatan Occupation
	(1)	(2)
1.	RAIS ABIDIN,S.H	Camat/ <i>Head of Sub-district</i>
2.	SUNAR YADI,S.E	Sekretaris Camat/ <i>Secretary</i>
3.	YUSUF YACUB,S.E	Kasubbag. Umum dan Kepegawaian/ <i>Head of General Affairs and Employee Coordinator</i>
4.	-	Kasubbag. Umum dan Perencanaan/ <i>Head of General Affairs and Planning</i>
5.	QURRATAN AINI,S.E	Kasubbag. Keuangan/ <i>Head of Financial Department</i>
6.	HADIJAH,R.S.P	Kasie. Pemberdayaan Masyarakat dan Kampung/ <i>Head of Public Empowerment</i>
7.	-	Kasie. Ketentraman dan Ketertiban Umum/ <i>Head of Safety and Order</i>
8.	SUTARMI	Kasie. Keistimewaan Aceh dan Kesejahteraan Rakyat/ <i>Head of Autonomy and Public Wealth</i>
9.	-	Kasi. Tata Pemerintahan/ <i>head of system governance</i>
10.	ISHAK YACUB, S.E	Staf/ <i>Staff</i>
11.	MUHTAR,S.P	Staf/ <i>Staff</i>
12.	ZAILANI,S.Sos	Staf/ <i>Staff</i>
13.	SAMSUL BACHRI,S.Sos	Staf/ <i>Staff</i>
14.	RAJIMAN,S.Sos	Staf/ <i>Staff</i>
15.	SIARDI,S.Sos	Staf/ <i>Staff</i>
16.	SYUHADA	Staf/ <i>Staff</i>
17.	SAIFUL	Staf/ <i>Staff</i>
18.	ASYAMU JIWA PUTRA	Staf/ <i>Staff</i>
19.	MUZAKAR	Staf/ <i>Staff</i>
20.	SUHAIMI	Staf/ <i>Staff</i>

Lanjutan Tabel 2.2.5
Continuation Of Table 2.2.5

	Nama Name	Jabatan Occupation
	(1)	(2)
21.	SUHARDI	Staf/Staff
22.	MASMIKO	Staf/Staff
32.	HASBALLAH	Staf/Staff
24.	ISMAIL	Staf/Staff
25.	MULIA SASTRA	Staf/Staff
26.	MULIONO	Staf/Staff
27.	WALUYO	Staf/Staff
28.	IHWANUL HAKIM	Staf/Staff
29.	ERLIAN SYAH	Staf/Staff
30.	JUNAIDI	Staf/Staff
31.	LATIPAH YACUB	Staf/Staff
32.	AHMADI	Staf/Staff
33.	SAHRUL AMRI	Staf/Staff
34.	URIA	Staf/Staff
35.	MUNADI	Staf/Staff

Sumber/Source: Kantor Camat Bandar /Sub-district Office of Bandar

BAB 3

KEPENDUDUKAN

CHAPTER 3 POPULATION



3.1 KEPENDUDUKAN/*POPULATION*

Tabel 3.1.1 Penduduk, Laju Pertumbuhan Penduduk, Distribusi Persentase Penduduk, Kepadatan Penduduk, Rasio Jenis Kelamin Menurut Desa/ Kalurahan di Kecamatan Bandar, 2020
Population, Population Growth Rate, Percentage Distribution of Population, Population Density, and Sex Ratio by Village/ Kelurahan in Bandar Sub-district, 2020

Desa/Kelurahan	Penduduk(ribu) ¹ <i>Population(Thousand)¹</i>	Laju Pertumbuhan Penduduk per Tahun 2010-2020 ^{2,3} <i>Annual Growth Rate of Population (%) 2010-2020^{2,3}</i>
(1)	(2)	(3)
1. BAHGIE BERTONA	1 568	2.71
2. BATIN BARU	727	3.63
3. BERANUN TELEDEN	383	3.08
4. BLANG PULO	627	1.88
5. BUKIT WIH ILANG	406	0.75
6. GELE SEMAYANG	255	2.43
7. GUNUNG ANTARA	447	2.37
8. HAKIM WIH ILANG	1 032	1.14
9. JADI SEPAKAT	573	4.49
10. JANARATA	767	-1.02
11. KALA NEMPAN	257	1.43
12. KERAMAT JAYA	761	5.40
13. LEWA JADI	700	2.60
14. MAKMUR SENTOSA	917	2.31
15. MUTIARA	1 153	0.12
16. MUYANG KUTE MANGKU	386	4.92
17. PAKAT JEROH	443	2.74
18. PAYA BANING	418	2.19
19. PETUKEL BLANG JORONG	1 501	3.79
20. PONDOK BARU	1 706	1.91
21. PONDOK GAJAH	1 445	2.30
22. PONDOK ULUNG	922	4.54
23. PUJA MULIA	1 498	0.83
24. PURWOSARI	1 573	4.24
25. REMANG KETIKE JAYA	432	1.75
26. SELAMAT REJO	585	2.59
27. SELISIH MARA	348	4.87
28. SIDODADI	709	1.53
29. SIMPANG UTAMA	1 576	3.22
30. SINAR JAYA PAYA RINGKEL	354	3.30
31. SUKU WIH ILANG	439	2.10
32. TANJUNG PURA	738	2.51
33. TANSARAN BIDIN	498	3.19
34. TAWAR SEDENGE	1 351	2.04
35. WONOSARI	766	2.75
Nama Kecamatan	BANDAR	

POPULATION

Lanjutan Tabel 3.1.1
Continuation of Table 3.1.1

Desa/Kelurahan	Persentase Penduduk Percentage of Total Population	Kepadatan Penduduk (per km ²) Population Density per sq.km
(1)	(4)	(5)
1. BAHGIE BERTONA	5.55	5 600
2. BATIN BARU	2.57	606
3. BERANUN TELEDEN	1.36	297
4. BLANG PULO	2.22	90
5. BUKIT WIH ILANG	1.44	214
6. GELE SEMAYANG	0.90	381
7. GUNUNG ANTARA	1.58	64
8. HAKIM WIH ILANG	3.65	323
9. JADI SEPAKAT	2.03	690
10. JANARATA	2.71	3 652
11. KALA NEMPAN	0.91	485
12. KERAMAT JAYA	2.69	650
13. LEWA JADI	2.48	389
14. MAKMUR SENTOSA	3.24	1 239
15. MUTIARA	4.08	3 719
16. MUYANG KUTE MANGKU	1.37	20
17. PAKAT JEROH	1.57	255
18. PAYA BANING	1.48	246
19. PETUKEL BLANG JORONG	5.31	754
20. PONDOK BARU	6.04	7 417
21. PONDOK GAJAH	5.11	1 806
22. PONDOK ULUNG	3.26	512
23. PUJA MULIA	5.30	5 992
24. PURWOSARI	5.57	4 626
25. REMANG KETIKE JAYA	1.53	240
26. SELAMAT REJO	2.07	293
27. SELISIH MARA	1.23	276
28. SIDODADI	2.51	443
29. SIMPANG UTAMA	5.58	1 051
30. SINAR JAYA PAYA RINGKEL	1.25	118
31. SUKU WIH ILANG	1.55	220
32. TANJUNG PURA	2.61	246
33. TANSARAN BIDIN	1.76	76
34. TAWAR SEDENGE	4.78	1 535
35. WONOSARI	2.71	304
Nama Kecamatan	BANDAR	

Lanjutan Tabel 3.1.1
Continuation of Table 3.1.1

Desa/Kelurahan		Rasio Jenis Kelamin Sex Ratio
(1)	(4)	
1.	BAHGIE BERTONA	104.70
2.	BATIN BARU	104.20
3.	BERANUN TELEDEN	93.40
4.	BLANG PULO	99.00
5.	BUKIT WIH ILANG	99.00
6.	GELE SEMAYANG	91.70
7.	GUNUNG ANTARA	112.90
8.	HAKIM WIH ILANG	94.00
9.	JADI SEPAKAT	110.70
10.	JANARATA	104.00
11.	KALA NEMPAN	100.80
12.	KERAMAT JAYA	96.10
13.	LEWA JADI	103.50
14.	MAKMUR SENTOSA	100.70
15.	MUTIARA	121.30
16.	MUYANG KUTE MANGKU	94.90
17.	PAKAT JEROH	96.00
18.	PAYA BANING	108.00
19.	PETUKEL BLANG JORONG	96.00
20.	PONDOK BARU	104.30
21.	PONDOK GAJAH	96.30
22.	PONDOK ULUNG	96.20
23.	PUJA MULIA	104.10
24.	PURWOSARI	102.20
25.	REMANG KETIKE JAYA	96.40
26.	SELAMAT REJO	99.70
27.	SELISIH MARA	91.20
28.	SIDODADI	96.90
29.	SIMPANG UTAMA	98.50
30.	SINAR JAYA PAYA RINGKEL	101.10
31.	SUKU WIH ILANG	94.20
32.	TANJUNG PURA	97.90
33.	TANSARAN BIDIN	110.10
34.	TAWAR SEDENGE	106.60
35.	WONOSARI	102.10
Nama Kecamatan		BANDAR

Catatan/Note: ¹ Hasil SP2020 (September)/ *The result of the 2020 Population Census (September)*

² Laju Pertumbuhan penduduk dihitung berdasarkan penduduk hasil SP2010 dengan kondisi desa/kelurahan tahun 2020, dibandingkan dengan penduduk hasil SP2020/ *The growth rate refers to the change of population resulting from 2010 Population census with vilages/kelurahan conditions in 2010 and population resulting from 2020 Population Census*

³ Laju Pertumbuhan penduduk terlalu tinggi atau negative karena adanya perubahan wilayah pada desa/kelurahan antara SP2010 dan SP2020, dibandingkan dengan penduduk hasil SP2020/ *The growth rate is too high or negative due to changes in the area of the village/kelurahan between SP2010 and SP2020*

Laju Pertumbuhan penduduk > 0 berarti terjadi penambahan penduduk pada tahun 2020 dibandingkan dengan tahun 2010

Laju Pertumbuhan penduduk = 0 berarti tidak terjadi penambahan penduduk pada tahun 2020 dibandingkan dengan tahun 2020

Laju Pertumbuhan penduduk < 0 berarti terjadi pengurangan penduduk pada tahun 2020 dibandingkan dengan tahun 2010

Sumber/Source: BPS

POPULATION

Tabel 3.1.2 Jumlah Penduduk Menurut Kelompok Umur dan Jenis Kelamin di Kecamatan Bandar, 2020
Table Population by Age Group and Sex in Bandar Sub-district, 2020

Kelompok Umur <i>Ages</i>	Jenis Kelamin/ <i>Sex</i>		
	Laki-Laki <i>Male</i>	Perempuan <i>Female</i>	Jumlah <i>Total</i>
(1)	(2)	(3)	(4)
0-14	4 144	3 970	8 114
15-64	9 517	9 389	18 906
65+	562	679	1 241
BANDAR	14 223	14 038	28 261

Catatan/Note: Hasil Perapihan Umur dari Data Administrasi Kependudukan dan Sensus Penduduk 2020 (September)/ *The result of Smoothed Single Year of Age from Population Administration Data and the 2020 Population Census (September)*

Sumber/Source: BPS-SP2020

Tabel 3.1.3 Jumlah Pertambahan Penduduk Menurut Desa berdasarkan Sensus Penduduk di Kecamatan Bandar, 2020
Population Increase by Village Due to Population Census in Bandar Sub-district, 2020

	Desa Villages	Jumlah Penduduk (jiwa) Population (person)		Jumlah Pertambahan Penduduk (jiwa) Population Increase (person)
		2010	2020	
	(1)	(2)	(3)	(4)
1.	Bahgie Bertona	1 189	1 568	379
2.	Batin Baru	503	727	224
3.	Beranun Teleden	280	383	103
4.	Blang Pulo	517	627	110
5.	Bukit Wih Ilang	376	406	30
6.	Gele Semayang	199	255	56
7.	Gunung Antara	351	447	96
8.	Hakim Wih Ilang	918	1 032	114
9.	Jadi Sepakat	364	573	209
10.	Janarata	853	767	-86
11.	Kala Neman	222	257	35
12.	Keramat Jaya	442	761	319
13.	Lewa Jadi	537	700	163
14.	Makmur Sentosa	724	917	193
15.	Mutiara	1 139	1 153	14
16.	Muyang Kute Mangku	235	386	151
17.	Pakat Jeroh	335	443	108
18.	Paya Baning	334	418	84
19.	Petukel Blang Jorong	1 022	1 501	479
20.	Pondok Baru	1 403	1 706	303

POPULATION

Lanjutan Tabel 3.1.3
Continuation of Table 3.1.3

	Desa <i>Villages</i>	Jumlah Penduduk (jiwa) <i>Population (person)</i>		Jumlah Pertambahan Penduduk (jiwa) <i>Population Increase (person)</i>
		2010	2020	
	(1)	(2)	(3)	(4)
21.	Pondok Gajah	1 142	1 445	379
22.	Pondok Ulung	583	922	224
23.	Puja Mulia	1 376	1 498	103
24.	Purwosari	1 024	1 573	110
25.	Remang Ketike Jaya	361	432	30
26.	Selamat Rejo	449	585	56
27.	Selisih Mara	213	348	96
28.	Sidodadi	606	709	114
29.	Simpang Utama	1 136	1 576	209
30.	Sinar Jaya Paya Ringkel	253	354	-86
31.	Suku Wih Ilang	354	439	35
32.	Tanjung Pura	571	738	319
33.	Tansaran Bidin	360	498	163
34.	Tawar Sedenge	1 096	1 351	193
35.	Wonosari	579	766	14

Sumber/Source: BPS-SP2020 dan SP2010

Tabel 3.1.4 Jumlah Rumah Tangga Menurut Desa di Kecamatan Bandar, 2016 - 2020
Table *Number of Households by Village in Bandar Sub-district, 2016 - 2020*

	Desa <i>Villages</i>	Jumlah Rumah Tangga <i>Households</i>				
		2016	2017	2018	2019	2020
	(1)	(2)	(3)	(4)	(5)	(6)
1.	Bahgie Bertona	313	319	325	332	...
2.	Batin Baru	140	143	145	148	...
3.	Beranun Teleden	83	84	86	88	...
4.	Blang Pulo	187	191	194	198	...
5.	Bukit Wih Ilang	101	102	104	107	...
6.	Gele Semayang	55	56	57	58	...
7.	Gunung Antara	95	97	99	100	...
8.	Hakim Wih Ilang	273	278	283	289	...
9.	Jadi Sepakat	99	103	104	106	...
10.	Janarata	239	244	248	254	...
11.	Kala Nempun	60	62	63	64	...
12.	Keramat Jaya	136	139	141	144	...
13.	Lewa Jadi	169	172	175	179	...
14.	Makmur Sentosa	199	203	206	211	...
15.	Mutiara	321	327	332	339	...
16.	Muyang Kute Mangku	78	79	80	81	...
17.	Pakat Jeroh	108	110	112	114	...
18.	Paya Baning	94	96	98	100	...
19.	Petukel Blang Jorong	302	308	314	320	...
20.	Pondok Baru	440	446	455	465	...

POPULATION

Lanjutan Tabel 3.1.4
Continuation of Table 3.1.4

	Desa <i>Villages</i>	Jumlah Rumah Tangga <i>Households</i>				
		2016	2017	2018	2019	2020
	(1)	(2)	(3)	(4)	(5)	(6)
21.	Pondok Gajah	313	319	325	332	...
22.	Pondok Ulung	163	166	169	173	...
23.	Puja Mulia	362	369	376	384	...
24.	Purwosari	307	313	319	326	...
25.	Remang Ketike Jaya	106	108	110	112	...
26.	Selamat Rejo	148	151	153	156	...
27.	Selisih Mara	63	64	65	66	...
28.	Sidodadi	198	202	205	210	...
29.	Simpang Utama	337	344	350	358	...
30.	Sinar Jaya Paya Ringkel	85	86	88	90	...
31.	Suku Wih Ilang	94	96	98	100	...
32.	Tanjung Pura	165	168	171	175	...
33.	Tansaran Bidin	133	134	137	140	...
34.	Tawar Sedenge	337	342	350	357	...
35.	Wonosari	182	186	189	193	...
Kecamatan Bandar		6 485	9 428	9 605	6 869	...

Sumber/Source: Proyeksi Penduduk Indonesia 2010–2035/Indonesia Population Projection 2010–2035

Tabel 3.1.5 Jumlah Penduduk Menurut Daerah Tempat Tinggal dan Jenis Kelamin di Kabupaten Bener Meriah 2016 - 2020
Table Population by Area of Residence and Sex in Bener Meriah Regency, 2016 - 2020

Daerah Tempat Tinggal/ Area of Residence	Jumlah Penduduk (jiwa) Population (person)				
	2016	2017	2018	2019	2020
(1)	(2)	(3)	(4)	(5)	(6)
Perkotaan/Urban					
Laki-Laki/Male	16 12	16 504	16 826	17 120
Perempuan/Female	15 320	15 542	15 796	16 198
Jumlah/Total	31 452	32 046	32 622	33 318
Perdesaan/Rural					
Laki-Laki/Male	54 658	55 919	57 002	57 991
Perempuan/Female	53 780	54 561	55 462	56 866
Jumlah/Total	108 438	110 480	112 464	114 857

Sumber/Source: Proyeksi Penduduk Indonesia 2010–2035/Indonesia Population Projection 2010–2035

POPULATION

Tabel 3.1.6 Jumlah Kartu Tanda Penduduk (KTP), Kartu Keluarga (KK), dan Akte Kelahiran yang Diterbitkan Per Bulan di Kabupaten Bener Meriah, 2020
Number of Identity Card, Family Registry, and Birth Certificate Issued per Month in Bener Meriah Regency, 2020

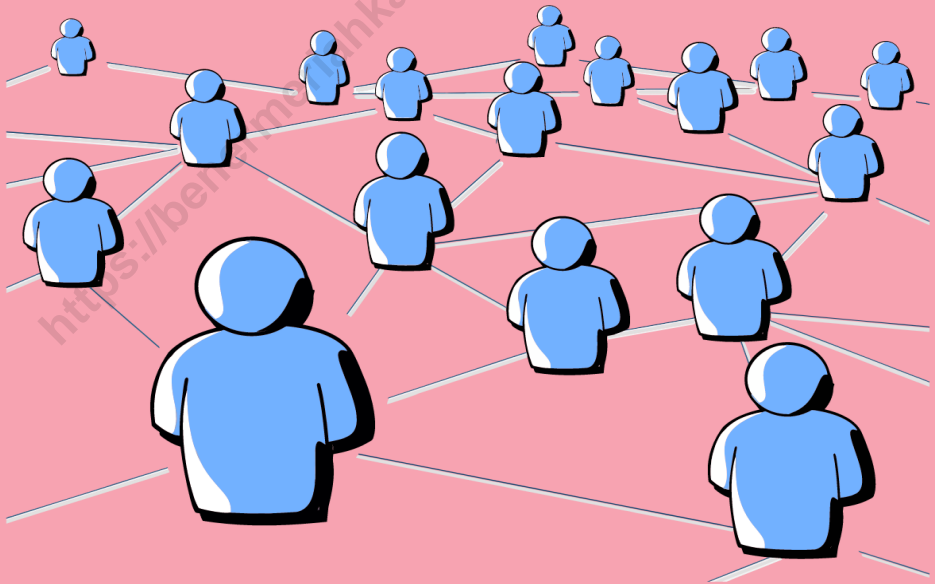
	Bulan Month	Jenis Kartu Types of Card		
		KTP Identity Card	KK Family Registry	Akte Kelahiran Birth Certificate
	(1)	(2)	(3)	(4)
1.	Januari/January	2 462	1 060	769
2.	Februari/February	2 332	998	712
3.	Maret/March	2 408	1 122	844
4.	April/April	1 409	779	460
5.	Mei/May	4 265	586	296
6.	Juni/June	2 324	1 721	712
7.	Juli/July	1 745	1 418	813
8.	Agustus/August	1 123	867	433
9.	September/September	1 713	1 412	672
10.	Oktober/October	1 226	1 032	486
11.	November/November	1 288	1 155	574
12.	Desember/December	1 095	1 091	495
	2020	23 390	13 241	7 266

Sumber/Source: Dinas Kependudukan dan Catatan Sipil Kab. Bener Meriah/Population and Civil Registration Services of Bener Meriah Regency

BAB 4

SOSIAL

CHAPTER 4 SOCIAL



4.1 PENDIDIKAN/EDUCATION

Tabel 4.1.1 Banyaknya Sekolah Dasar (SD) Menurut Desa/Kelurahan di Kecamatan Bandar, 2020

	Desa/Kelurahan	Negeri	Swasta	Jumlah
	(1)	(2)	(3)	(4)
1.	BAHGIE BERTONA	1	0	1
2.	BATIN BARU	0	0	0
3.	BERANUN TELEDEN	0	0	0
4.	BLANG PULO	0	0	0
5.	BUKIT WIH ILANG	0	0	0
6.	GELE SEMAYANG	1	0	1
7.	GUNUNG ANTARA	0	0	0
8.	HAKIM WIH ILANG	1	0	1
9.	JADI SEPAKAT	1	0	1
10.	JANARATA	0	0	0
11.	KALA NEMPAN	0	0	0
12.	KERAMAT JAYA	0	1	1
13.	LEWA JADI	0	0	0
14.	MAKMUR SENTOSA	0	0	0
15.	MUTIARA	1	0	1
16.	MUYANG KUTE MANGKU	0	0	0
17.	PAKAT JEROH	0	0	0
18.	PAYA BANING	0	0	0
19.	PETUKEL BLANG JORONG	2	0	2
20.	PONDOK BARU	0	0	0
21.	PONDOK GAJAH	1	1	2
22.	PONDOK ULUNG	0	0	0
23.	PUJA MULIA	2	0	2
24.	PURWOSARI	0	0	0
25.	REMANG KETIKE JAYA	1	0	1
26.	SELAMAT REJO	1	0	1
27.	SELISIH MARA	0	0	0
28.	SIDODADI	0	0	0
29.	SIMPANG UTAMA	0	0	0
30.	SINAR JAYA PAYA RINGKEL	1	0	1
31.	SUKU WIH ILANG	0	0	0
32.	TANJUNG PURA	0	0	0
33.	TANSARAN BIDIN	0	0	0
34.	TAWAR SEDENGE	1	0	1
35.	WONOSARI	1	0	1
	Nama Kecamatan	BANDAR		

Catatan:

Sumber:

BPS, Pendataan Potensi Desa (Podes) 2020

**Tabel 4.1.2 Banyaknya Madrasah Ibtidaiyah (MI) Menurut Desa/
Kelurahan di Kecamatan Bandar, 2020**

	Desa/Kelurahan	Negeri	Swasta	Jumlah
	(1)	(2)	(3)	(4)
1.	BAHGIE BERTONA	0	0	0
2.	BATIN BARU	1	0	1
3.	BERANUN TELEDEN	0	0	0
4.	BLANG PULO	0	0	0
5.	BUKIT WIH ILANG	0	0	0
6.	GELE SEMAYANG	0	0	0
7.	GUNUNG ANTARA	1	0	1
8.	HAKIM WIH ILANG	0	0	0
9.	JADI SEPAKAT	0	0	0
10.	JANARATA	1	0	1
11.	KALA NEMPAN	0	0	0
12.	KERAMAT JAYA	0	0	0
13.	LEWA JADI	1	0	1
14.	MAKMUR SENTOSA	0	0	0
15.	MUTIARA	0	0	0
16.	MUYANG KUTE MANGKU	0	0	0
17.	PAKAT JEROH	0	0	0
18.	PAYA BANING	0	0	0
19.	PETUKEL BLANG JORONG	0	0	0
20.	PONDOK BARU	0	0	0
21.	PONDOK GAJAH	0	0	0
22.	PONDOK ULUNG	1	0	1
23.	PUJA MULIA	0	0	0
24.	PURWOSARI	0	0	0
25.	REMANG KETIKE JAYA	0	0	0
26.	SELAMAT REJO	0	0	0
27.	SELISIH MARA	0	0	0
28.	SIDODADI	0	0	0
29.	SIMPANG UTAMA	0	0	0
30.	SINAR JAYA PAYA RINGKEL	0	0	0
31.	SUKU WIH ILANG	0	0	0
32.	TANJUNG PURA	0	0	0
33.	TANSARAN BIDIN	0	0	0
34.	TAWAR SEDENGE	0	0	0
35.	WONOSARI	0	0	0
	Nama Kecamatan	BANDAR		

Catatan:

Sumber:

BPS, Pendataan Potensi Desa (Podes) 2020

Tabel 4.1.3 Banyaknya Sekolah Menengah Pertama (SMP) Menurut Desa/Kelurahan di Kecamatan Bandar, 2020

	Desa/Kelurahan	Negeri	Swasta	Jumlah
	(1)	(2)	(3)	(4)
1.	BAHGIE BERTONA	0	0	0
2.	BATIN BARU	0	0	0
3.	BERANUN TELEDEN	0	0	0
4.	BLANG PULO	0	0	0
5.	BUKIT WIH ILANG	0	0	0
6.	GELE SEMAYANG	0	0	0
7.	GUNUNG ANTARA	0	0	0
8.	HAKIM WIH ILANG	1	0	1
9.	JADI SEPAKAT	0	0	0
10.	JANARATA	1	0	1
11.	KALA NEMPAN	0	0	0
12.	KERAMAT JAYA	0	0	0
13.	LEWA JADI	0	0	0
14.	MAKMUR SENTOSA	0	0	0
15.	MUTIARA	0	0	0
16.	MUYANG KUTE MANGKU	0	0	0
17.	PAKAT JEROH	0	0	0
18.	PAYA BANING	0	0	0
19.	PETUKEL BLANG JORONG	1	0	1
20.	PONDOK BARU	0	0	0
21.	PONDOK GAJAH	0	0	0
22.	PONDOK ULUNG	1	0	1
23.	PUJA MULIA	0	0	0
24.	PURWOSARI	1	0	1
25.	REMANG KETIKE JAYA	0	0	0
26.	SELAMAT REJO	0	0	0
27.	SELISIH MARA	0	0	0
28.	SIDODADI	0	0	0
29.	SIMPANG UTAMA	1	0	1
30.	SINAR JAYA PAYA RINGKEL	1	0	1
31.	SUKU WIH ILANG	0	0	0
32.	TANJUNG PURA	0	0	0
33.	TANSARAN BIDIN	0	1	1
34.	TAWAR SEDENGE	0	0	0
35.	WONOSARI	0	0	0
	Nama Kecamatan	BANDAR		

Catatan:

Sumber:

BPS, Pendataan Potensi Desa (Podes) 2020

Tabel 4.1.4 Banyaknya Madrasah Tsanawiyah (MTs) Menurut Desa/Kelurahan di Kecamatan Bandar, 2020

	Desa/Kelurahan	Negeri	Swasta	Jumlah
	(1)	(2)	(3)	(4)
1.	BAHGIE BERTONA	0	0	0
2.	BATIN BARU	0	0	0
3.	BERANUN TELEDEN	0	0	0
4.	BLANG PULO	0	0	0
5.	BUKIT WIH ILANG	0	0	0
6.	GELE SEMAYANG	0	0	0
7.	GUNUNG ANTARA	0	0	0
8.	HAKIM WIH ILANG	0	0	0
9.	JADI SEPAKAT	0	0	0
10.	JANARATA	1	0	1
11.	KALA NEMPAN	0	0	0
12.	KERAMAT JAYA	0	0	0
13.	LEWA JADI	0	0	0
14.	MAKMUR SENTOSA	0	0	0
15.	MUTIARA	0	0	0
16.	MUYANG KUTE MANGKU	0	0	0
17.	PAKAT JEROH	0	0	0
18.	PAYA BANING	0	0	0
19.	PETUKEL BLANG JORONG	0	0	0
20.	PONDOK BARU	0	0	0
21.	PONDOK GAJAH	0	0	0
22.	PONDOK ULUNG	0	0	0
23.	PUJA MULIA	0	0	0
24.	PURWOSARI	0	0	0
25.	REMANG KETIKE JAYA	0	0	0
26.	SELAMAT REJO	0	0	0
27.	SELISIH MARA	0	0	0
28.	SIDODADI	0	0	0
29.	SIMPANG UTAMA	0	0	0
30.	SINAR JAYA PAYA RINGKEL	0	0	0
31.	SUKU WIH ILANG	0	0	0
32.	TANJUNG PURA	0	0	0
33.	TANSARAN BIDIN	0	0	0
34.	TAWAR SEDENGE	0	0	0
35.	WONOSARI	0	0	0
	Nama Kecamatan	BANDAR		

Catatan:

Sumber:

BPS, Pendataan Potensi Desa (Podes) 2020

Tabel 4.1.5 Banyaknya Sekolah Menengah Atas (SMA) Menurut Desa/Kelurahan di Kecamatan Bandar, 2020

	Desa/Kelurahan	Negeri	Swasta	Jumlah
	(1)	(2)	(3)	(4)
1.	BAHGIE BERTONA	0	0	0
2.	BATIN BARU	0	0	0
3.	BERANUN TELEDEN	0	0	0
4.	BLANG PULO	0	0	0
5.	BUKIT WIH ILANG	0	0	0
6.	GELE SEMAYANG	0	0	0
7.	GUNUNG ANTARA	0	0	0
8.	HAKIM WIH ILANG	0	0	0
9.	JADI SEPAKAT	0	0	0
10.	JANARATA	0	0	0
11.	KALA NEMPAN	0	0	0
12.	KERAMAT JAYA	1	0	1
13.	LEWA JADI	0	0	0
14.	MAKMUR SENTOSA	0	0	0
15.	MUTIARA	0	0	0
16.	MUYANG KUTE MANGKU	0	0	0
17.	PAKAT JEROH	0	0	0
18.	PAYA BANING	0	0	0
19.	PETUKEL BLANG JORONG	0	0	0
20.	PONDOK BARU	0	0	0
21.	PONDOK GAJAH	0	0	0
22.	PONDOK ULUNG	0	0	0
23.	PUJA MULIA	0	0	0
24.	PURWOSARI	0	0	0
25.	REMANG KETIKE JAYA	0	0	0
26.	SELAMAT REJO	0	0	0
27.	SELISIH MARA	0	0	0
28.	SIDODADI	0	0	0
29.	SIMPANG UTAMA	1	0	1
30.	SINAR JAYA PAYA RINGKEL	0	0	0
31.	SUKU WIH ILANG	0	0	0
32.	TANJUNG PURA	0	0	0
33.	TANSARAN BIDIN	0	1	1
34.	TAWAR SEDENGE	0	0	0
35.	WONOSARI	0	0	0
	Nama Kecamatan	BANDAR		

Catatan:

Sumber:

BPS, Pendataan Potensi Desa (Podes) 2020

Tabel 4.1.6 Banyaknya Madrasah Aliyah (MA) Menurut Desa/Kelurahan di Kecamatan Bandar, 2020

	Desa/Kelurahan	Negeri	Swasta	Jumlah
	(1)	(2)	(3)	(4)
1.	BAHGIE BERTONA	0	0	0
2.	BATIN BARU	0	0	0
3.	BERANUN TELEDEN	0	0	0
4.	BLANG PULO	0	0	0
5.	BUKIT WIH ILANG	0	0	0
6.	GELE SEMAYANG	0	0	0
7.	GUNUNG ANTARA	0	0	0
8.	HAKIM WIH ILANG	0	0	0
9.	JADI SEPAKAT	0	0	0
10.	JANARATA	0	0	0
11.	KALA NEMPAN	0	0	0
12.	KERAMAT JAYA	0	0	0
13.	LEWA JADI	0	0	0
14.	MAKMUR SENTOSA	0	0	0
15.	MUTIARA	0	0	0
16.	MUYANG KUTE MANGKU	0	0	0
17.	PAKAT JEROH	0	0	0
18.	PAYA BANING	0	0	0
19.	PETUKEL BLANG JORONG	0	0	0
20.	PONDOK BARU	0	0	0
21.	PONDOK GAJAH	1	0	1
22.	PONDOK ULUNG	0	0	0
23.	PUJA MULIA	0	0	0
24.	PURWOSARI	0	0	0
25.	REMANG KETIKE JAYA	0	0	0
26.	SELAMAT REJO	0	0	0
27.	SELISIH MARA	0	0	0
28.	SIDODADI	0	0	0
29.	SIMPANG UTAMA	0	0	0
30.	SINAR JAYA PAYA RINGKEL	0	0	0
31.	SUKU WIH ILANG	0	0	0
32.	TANJUNG PURA	0	0	0
33.	TANSARAN BIDIN	0	0	0
34.	TAWAR SEDENGE	0	0	0
35.	WONOSARI	0	0	0
	Nama Kecamatan	BANDAR		

Catatan:

Sumber:

BPS, Pendataan Potensi Desa (Podes) 2020

Tabel 4.1.7 Banyaknya Sekolah Menengah Kejuruan (SMK) Menurut Desa/Kelurahan di Kecamatan Bandar, 2020

	Desa/Kelurahan	Negeri	Swasta	Jumlah
	(1)	(2)	(3)	(4)
1.	BAHGIE BERTONA	0	0	0
2.	BATIN BARU	0	0	0
3.	BERANUN TELEDEN	0	0	0
4.	BLANG PULO	0	0	0
5.	BUKIT WIH ILANG	0	0	0
6.	GELE SEMAYANG	0	0	0
7.	GUNUNG ANTARA	0	0	0
8.	HAKIM WIH ILANG	0	0	0
9.	JADI SEPAKAT	0	1	1
10.	JANARATA	0	0	0
11.	KALA NEMPAN	0	0	0
12.	KERAMAT JAYA	0	0	0
13.	LEWA JADI	0	0	0
14.	MAKMUR SENTOSA	0	0	0
15.	MUTIARA	0	0	0
16.	MUYANG KUTE MANGKU	0	0	0
17.	PAKAT JEROH	0	0	0
18.	PAYA BANING	0	0	0
19.	PETUKEL BLANG JORONG	0	0	0
20.	PONDOK BARU	0	0	0
21.	PONDOK GAJAH	0	0	0
22.	PONDOK ULUNG	0	0	0
23.	PUJA MULIA	0	0	0
24.	PURWOSARI	0	0	0
25.	REMANG KETIKE JAYA	0	0	0
26.	SELAMAT REJO	0	0	0
27.	SELISIH MARA	0	0	0
28.	SIDODADI	0	0	0
29.	SIMPANG UTAMA	0	0	0
30.	SINAR JAYA PAYA RINGKEL	0	0	0
31.	SUKU WIH ILANG	0	0	0
32.	TANJUNG PURA	0	0	0
33.	TANSARAN BIDIN	0	0	0
34.	TAWAR SEDENGE	0	0	0
35.	WONOSARI	0	0	0
	Nama Kecamatan	BANDAR		

Catatan:

Sumber:

BPS, Pendataan Potensi Desa (Podes) 2020

Tabel 4.1.8 Banyaknya Akademi/Perguruan Tinggi Menurut Desa/Kelurahan di Kecamatan Bandar, 2020

	Desa/Kelurahan	Negeri	Swasta	Jumlah
	(1)	(2)	(3)	(4)
1.	BAHGIE BERTONA	0	0	0
2.	BATIN BARU	0	0	0
3.	BERANUN TELEDEN	0	0	0
4.	BLANG PULO	0	0	0
5.	BUKIT WIH ILANG	0	0	0
6.	GELE SEMAYANG	0	0	0
7.	GUNUNG ANTARA	0	0	0
8.	HAKIM WIH ILANG	0	0	0
9.	JADI SEPAKAT	0	0	0
10.	JANARATA	0	0	0
11.	KALA NEMPAN	0	0	0
12.	KERAMAT JAYA	0	0	0
13.	LEWA JADI	0	0	0
14.	MAKMUR SENTOSA	0	0	0
15.	MUTIARA	0	0	0
16.	MUYANG KUTE MANGKU	0	0	0
17.	PAKAT JEROH	0	0	0
18.	PAYA BANING	0	0	0
19.	PETUKEL BLANG JORONG	0	0	0
20.	PONDOK BARU	0	0	0
21.	PONDOK GAJAH	0	0	0
22.	PONDOK ULUNG	0	0	0
23.	PUJA MULIA	0	0	0
24.	PURWOSARI	0	0	0
25.	REMANG KETIKE JAYA	0	0	0
26.	SELAMAT REJO	0	0	0
27.	SELISIH MARA	0	0	0
28.	SIDODADI	0	0	0
29.	SIMPANG UTAMA	0	0	0
30.	SINAR JAYA PAYA RINGKEL	0	0	0
31.	SUKU WIH ILANG	0	0	0
32.	TANJUNG PURA	0	0	0
33.	TANSARAN BIDIN	0	0	0
34.	TAWAR SEDENGE	0	0	0
35.	WONOSARI	0	0	0
	Nama Kecamatan	BANDAR		

Catatan:

Sumber:

BPS, Pendataan Potensi Desa (Podes) 2020

Tabel 4.1.9 Kemudahan Untuk Mencapai Sarana Pendidikan Terdekat Bagi Desa/Kelurahan yang Tidak ada Sarana Pendidikan Menurut Desa/Kelurahan dan Jenjang Pendidikan di Kecamatan Bandar, 2020

Desa/Kelurahan	SD	MI	SMP	MTs
(1)	(2)	(3)	(4)	(5)
1. BAHGIE BERTONA	0	1	2	2
2. BATIN BARU	2	0	2	2
3. BERANUN TELEDEN	2	2	2	2
4. BLANG PULO	2	2	2	2
5. BUKIT WIH ILANG	2	2	2	2
6. GELE SEMAYANG	0	2	2	2
7. GUNUNG ANTARA	2	0	2	2
8. HAKIM WIH ILANG	0	2	0	2
9. JADI SEPAKAT	0	1	1	1
10. JANARATA	1	0	0	0
11. KALA NEMPAN	1	1	1	1
12. KERAMAT JAYA	0	1	1	1
13. LEWA JADI	2	0	2	2
14. MAKMUR SENTOSA	2	2	2	2
15. MUTIARA	0	1	1	2
16. MUYANG KUTE MANGKU	2	2	2	2
17. PAKAT JEROH	2	1	1	1
18. PAYA BANING	2	2	2	2
19. PETUKEL BLANG JORONG	0	2	0	2
20. PONDOK BARU	2	2	2	2
21. PONDOK GAJAH	0	2	2	2
22. PONDOK ULUNG	1	0	0	1
23. PUJA MULIA	0	2	2	2
24. PURWOSARI	2	2	0	2
25. REMANG KETIKE JAYA	0	2	2	2
26. SELAMAT REJO	0	1	1	1
27. SELISIH MARA	2	2	2	2
28. SIDODADI	1	1	1	1
29. SIMPANG UTAMA	2	2	0	2
30. SINAR JAYA PAYA RINGKEL	0	2	0	2
31. SUKU WIH ILANG	2	2	2	2
32. TANJUNG PURA	2	2	2	2
33. TANSARAN BIDIN	2	2	0	2
34. TAWAR SEDENGE	0	2	2	2
35. WONOSARI	0	2	2	2

Lanjutan Tabel 4.1.9
Continous of Table 4.1.9

	Desa/Kelurahan	SMA	MA	SMK	Akademi/ Perguruan Tinggi
	(1)	(6)	(7)	(8)	(9)
1.	BAHGIE BERTONA	2	2	2	3
2.	BATIN BARU	2	2	2	2
3.	BERANUN TELEDEN	2	2	2	2
4.	BLANG PULO	2	2	2	2
5.	BUKIT WIH ILANG	2	2	2	2
6.	GELE SEMAYANG	2	2	2	2
7.	GUNUNG ANTARA	2	2	2	2
8.	HAKIM WIH ILANG	2	2	2	2
9.	JADI SEPAKAT	1	1	0	1
10.	JANARATA	1	1	2	1
11.	KALA NEMPAN	1	1	1	1
12.	KERAMAT JAYA	0	1	1	1
13.	LEWA JADI	2	2	2	2
14.	MAKMUR SENTOSA	2	2	2	2
15.	MUTIARA	2	2	2	2
16.	MUYANG KUTE MANGKU	2	2	2	2
17.	PAKAT JEROH	1	1	1	2
18.	PAYA BANING	2	2	2	2
19.	PETUKEL BLANG JORONG	2	2	2	2
20.	PONDOK BARU	2	2	2	2
21.	PONDOK GAJAH	2	0	2	2
22.	PONDOK ULUNG	1	1	1	1
23.	PUJA MULIA	2	2	2	2
24.	PURWOSARI	2	2	2	2
25.	REMANG KETIKE JAYA	2	2	2	2
26.	SELAMAT REJO	1	1	2	1
27.	SELISIH MARA	2	2	2	2
28.	SIDODADI	1	1	1	1
29.	SIMPANG UTAMA	0	2	2	2
30.	SINAR JAYA PAYA RINGKEL	2	2	2	2
31.	SUKU WIH ILANG	2	2	2	2
32.	TANJUNG PURA	2	2	2	2
33.	TANSARAN BIDIN	0	2	2	2
34.	TAWAR SEDENGE	2	2	2	2
35.	WONOSARI	2	2	2	2

Catatan:

Sumber: BPS, Pendataan Potensi Desa (Podes) 2020

4.2 KESEHATAN/HEALTH

Tabel 4.2.1 Banyaknya Sarana Kesehatan Menurut Desa/Kelurahan dan Jenis Sarana Kesehatan di Kecamatan Bandar, 2020

Desa/Kelurahan	Rumah Sakit	Rumah Sakit Bersalin	Poliklinik/Balai Pengobatan
(1)	(2)	(3)	(4)
1. BAHGIE BERTONA	0	0	0
2. BATIN BARU	0	0	0
3. BERANUN TELEDEN	0	0	0
4. BLANG PULO	0	0	0
5. BUKIT WIH ILANG	0	0	0
6. GELE SEMAYANG	0	0	0
7. GUNUNG ANTARA	0	0	0
8. HAKIM WIH ILANG	0	0	0
9. JADI SEPAKAT	0	0	0
10. JANARATA	0	0	0
11. KALA NEMPAN	0	0	0
12. KERAMAT JAYA	0	0	0
13. LEWA JADI	0	0	0
14. MAKMUR SENTOSA	0	0	2
15. MUTIARA	0	0	0
16. MUYANG KUTE MANGKU	0	0	0
17. PAKAT JEROH	0	0	0
18. PAYA BANING	0	0	0
19. PETUKEL BLANG JORONG	0	0	0
20. PONDOK BARU	0	0	0
21. PONDOK GAJAH	0	0	0
22. PONDOK ULUNG	0	0	0
23. PUJA MULIA	0	0	0
24. PURWOSARI	0	0	0
25. REMANG KETIKE JAYA	0	0	0
26. SELAMAT REJO	0	0	0
27. SELISIH MARA	0	0	0
28. SIDODADI	0	0	0
29. SIMPANG UTAMA	0	0	0
30. SINAR JAYA PAYA RINGKEL	0	0	0
31. SUKU WIH ILANG	0	0	0
32. TANJUNG PURA	0	0	0
33. TANSARAN BIDIN	0	0	0
34. TAWAR SEDENGE	0	0	0
35. WONOSARI	0	0	0
Nama Kecamatan	BANDAR		

Lanjutan Tabel 4.2.1

Continous of Table 4.2.1

	Desa/Kelurahan	Puskesmas		Apotek
		Rawat Inap	Tanpa Rawat Inap	
	(1)	(5)	(6)	(7)
1.	BAHGIE BERTONA	0	0	0
2.	BATIN BARU	0	0	0
3.	BERANUN TELEDEN	0	0	0
4.	BLANG PULO	0	0	0
5.	BUKIT WIH ILANG	0	0	0
6.	GELE SEMAYANG	0	0	0
7.	GUNUNG ANTARA	0	0	0
8.	HAKIM WIH ILANG	0	0	0
9.	JADI SEPAKAT	0	0	0
10.	JANARATA	0	0	0
11.	KALA NEMPAN	0	0	0
12.	KERAMAT JAYA	0	0	0
13.	LEWA JADI	0	0	0
14.	MAKMUR SENTOSA	0	0	0
15.	MUTIARA	0	0	4
16.	MUYANG KUTE MANGKU	0	0	0
17.	PAKAT JEROH	0	0	0
18.	PAYA BANING	0	0	0
19.	PETUKEL BLANG JORONG	0	0	0
20.	PONDOK BARU	0	0	0
21.	PONDOK GAJAH	0	0	0
22.	PONDOK ULUNG	0	0	0
23.	PUJA MULIA	0	0	0
24.	PURWOSARI	1	0	0
25.	REMANG KETIKE JAYA	0	0	0
26.	SELAMAT REJO	0	0	0
27.	SELISIH MARA	0	0	0
28.	SIDODADI	0	0	0
29.	SIMPANG UTAMA	0	0	0
30.	SINAR JAYA PAYA RINGKEL	0	0	0
31.	SUKU WIH ILANG	0	0	0
32.	TANJUNG PURA	0	0	0
33.	TANSARAN BIDIN	0	0	0
34.	TAWAR SEDENGE	0	0	3
35.	WONOSARI	0	0	0
	Nama Kecamatan	BANDAR		

Catatan:

Sumber:

BPS, Pendataan Potensi Desa (Podes) 2020

Tabel 4.2.2 Kemudahan Mencapai Sarana Kesehatan Terdekat Bagi Desa/Kelurahan yang Tidak ada Sarana Kesehatan Menurut Desa/Kelurahan dan Jenis Sarana Kesehatan di Kecamatan Bandar, 2020

	Desa/Kelurahan	Rumah Sakit	Rumah Sakit Bersalin	Poliklinik/Balai Pengobatan
	(1)	(2)	(3)	(4)
1.	BAHGIE BERTONA	Mudah	Mudah	Mudah
2.	BATIN BARU	Sangat mudah	Mudah	Mudah
3.	BERANUN TELEDEN	Mudah	Mudah	Mudah
4.	BLANG PULO	Mudah	Mudah	Mudah
5.	BUKIT WIH ILANG	Mudah	Mudah	Mudah
6.	GELE SEMAYANG	Sangat mudah	Mudah	Mudah
7.	GUNUNG ANTARA	Mudah	Mudah	Mudah
8.	HAKIM WIH ILANG	Mudah	Mudah	Mudah
9.	JADI SEPAKAT	Sangat mudah	Sangat mudah	Sangat mudah
10.	JANARATA	Sangat mudah	Sangat mudah	Sangat mudah
11.	KALA NEMPAN	Sangat mudah	Sangat mudah	Sangat mudah
12.	KERAMAT JAYA	Sangat mudah	Sangat mudah	Sangat mudah
13.	LEWA JADI	Sangat mudah	Mudah	Mudah
14.	MAKMUR SENTOSA	Mudah	Mudah	-
15.	MUTIARA	Sangat mudah	Mudah	Mudah
16.	MUYANG KUTE MANGKU	Mudah	Mudah	Mudah
17.	PAKAT JEROH	Sangat mudah	Sangat mudah	Sangat mudah
18.	PAYA BANING	Mudah	Mudah	Mudah
19.	PETUKEL BLANG JORONG	Mudah	Mudah	Mudah
20.	PONDOK BARU	Sangat mudah	Mudah	Mudah
21.	PONDOK GAJAH	Mudah	Mudah	Mudah
22.	PONDOK ULUNG	Sangat mudah	Sangat mudah	Sangat mudah
23.	PUJA MULIA	Sangat mudah	Mudah	Mudah
24.	PURWOSARI	Mudah	Mudah	Mudah
25.	REMANG KETIKE JAYA	Mudah	Mudah	Mudah
26.	SELAMAT REJO	Sangat mudah	Sangat mudah	Sangat mudah
27.	SELISIH MARA	Sangat mudah	Sangat mudah	Sangat mudah
28.	SIDODADI	Sangat mudah	Sangat mudah	Sangat mudah
29.	SIMPANG UTAMA	Sangat mudah	Mudah	Mudah
30.	SINAR JAYA PAYA RINGKEL	Mudah	Mudah	Mudah
31.	SUKU WIH ILANG	Mudah	Mudah	Mudah
32.	TANJUNG PURA	Mudah	Mudah	Mudah
33.	TANSARAN BIDIN	Mudah	Mudah	Mudah
34.	TAWAR SEDENGE	Mudah	Mudah	Mudah
35.	WONOSARI	Mudah	Mudah	Mudah

Lanjutan Tabel 4.2.2
Continous of Table 4.2.2

	Desa/Kelurahan	Puskesmas		Apotek
		Rawat Inap	Tanpa Rawat Inap	
		(1)	(5)	
1.	BAGIE BERTONA	Mudah	Mudah	Mudah
2.	BATIN BARU	Mudah	Mudah	Mudah
3.	BERANUN TELEDEN	Mudah	Mudah	Mudah
4.	BLANG PULO	Mudah	Mudah	Mudah
5.	BUKIT WIH ILANG	Mudah	Mudah	Mudah
6.	GELE SEMAYANG	Mudah	Mudah	Mudah
7.	GUNUNG ANTARA	Mudah	Mudah	Mudah
8.	HAKIM WIH ILANG	Mudah	Mudah	Mudah
9.	JADI SEPAKAT	Sangat mudah	Sangat mudah	Sangat mudah
10.	JANARATA	Sangat mudah	Sangat mudah	Sangat mudah
11.	KALA NEMPAN	Sangat mudah	Sangat mudah	Sangat mudah
12.	KERAMAT JAYA	Sangat mudah	Sangat mudah	Sangat mudah
13.	LEWA JADI	Mudah	Mudah	Mudah
14.	MAKMUR SENTOSA	Mudah	Mudah	Mudah
15.	MUTIARA	Sangat mudah	Mudah	-
16.	MUYANG KUTE MANGKU	Mudah	Mudah	Mudah
17.	PAKAT JEROH	Sangat mudah	Sangat mudah	Sangat mudah
18.	PAYA BANING	Mudah	Mudah	Mudah
19.	PETUKEL BLANG JORONG	Mudah	Mudah	Mudah
20.	PONDOK BARU	Mudah	Mudah	Mudah
21.	PONDOK GAJAH	Mudah	Mudah	Mudah
22.	PONDOK ULUNG	Sangat mudah	Sangat mudah	Sangat mudah
23.	PUJA MULIA	Mudah	Mudah	Mudah
24.	PURWOSARI	-	Mudah	Mudah
25.	REMANG KETIKE JAYA	Mudah	Mudah	Mudah
26.	SELAMAT REJO	Sangat mudah	Sangat mudah	Sangat mudah
27.	SELISIH MARA	Sangat mudah	Sangat mudah	Sangat mudah
28.	SIDODADI	Sangat mudah	Sangat mudah	Sangat mudah
29.	SIMPANG UTAMA	Sangat mudah	Mudah	Mudah
30.	SINAR JAYA PAYA RINGKEL	Mudah	Mudah	Mudah
31.	SUKU WIH ILANG	Mudah	Mudah	Mudah
32.	TANJUNG PURA	Mudah	Mudah	Mudah
33.	TANSARAN BIDIN	Mudah	Mudah	Mudah
34.	TAWAR SEDENGE	Mudah	Mudah	-
35.	WONOSARI	Mudah	Mudah	Mudah

Catatan:

Sumber: BPS, Pendataan Potensi Desa (Podes) 2020

Tabel 4.2.3 Banyaknya Warga Penderita Gizi Buruk Menurut Desa/Kelurahan di Kecamatan Bandar, 2018 dan 2019

	Desa/Kelurahan	2018	2019
	(1)	(2)	(3)
1.	BAHGIE BERTONA	0	0
2.	BATIN BARU	0	0
3.	BERANUN TELEDEN	0	0
4.	BLANG PULO	0	0
5.	BUKIT WIH ILANG	0	0
6.	GELE SEMAYANG	0	0
7.	GUNUNG ANTARA	0	0
8.	HAKIM WIH ILANG	0	0
9.	JADI SEPAKAT	0	0
10.	JANARATA	0	0
11.	KALA NEMPAN	0	0
12.	KERAMAT JAYA	0	0
13.	LEWA JADI	0	0
14.	MAKMUR SENTOSA	0	0
15.	MUTIARA	0	0
16.	MUYANG KUTE MANGKU	0	0
17.	PAKAT JEROH	0	0
18.	PAYA BANING	0	0
19.	PETUKEL BLANG JORONG	0	1
20.	PONDOK BARU	0	2
21.	PONDOK GAJAH	0	0
22.	PONDOK ULUNG	0	0
23.	PUJA MULIA	0	0
24.	PURWOSARI	0	0
25.	REMANG KETIKE JAYA	0	0
26.	SELAMAT REJO	0	0
27.	SELISIH MARA	0	0
28.	SIDODADI	0	0
29.	SIMPANG UTAMA	0	0
30.	SINAR JAYA PAYA RINGKEL	0	0
31.	SUKU WIH ILANG	0	0
32.	TANJUNG PURA	0	0
33.	TANSARAN BIDIN	0	3
34.	TAWAR SEDENGE	0	0
35.	WONOSARI	0	0
	Nama Kecamatan	BANDAR	

Catatan:

Sumber:

BPS, Pendataan Potensi Desa (Podes) 2019 dan 2020

Tabel 4.2.4 Jumlah Tenaga Kesehatan Menurut Kecamatan Di Kabupaten Bener Meriah, 2020
Number of Health Personnel by Sub-district in Bener Meriah Regency, 2020

Kecamatan Sub-districts	Tenaga Kesehatan/Health Personnel					
	Dokter ¹ Doctor ¹	Dokter Gigi ² Dentist ²	Perawat Nurse	Bidan Midwife	Farmasi Pharmaceuti cal	Tenaga Gizi Nutritionist
	(1)	(2)	(3)	(4)	(5)	(6)
1. Bandar	4	1	14	48	1	-
2. Bener Kelipah	1	1	6	12	1	2
3. Bukit	5	1	10	38	2	1
4. Gajah Putih	1	1	11	18	-	1
5. Mesidah	1	-	7	8	-	-
6. Permata	3	1	10	24	-	-
7. Pintu Rime Gayo	2	2	15	25	2	1
8. Syiah Utama	1	-	1	3	-	-
9. Timang Gajah	2	1	21	30	-	-
10. Wih Pesam	6	1	29	56	3	1
Bener Meriah	26	9	124	262	6	6

Catatan/Note: ¹ Dokter dalam tabel ini termasuk dokter spesialis (selain spesialis gigi) dan dokter umum/Doctor in this table include medical specialist (exclude dentist specialist) and general practitioner

² Dokter gigi dalam tabel ini termasuk dokter spesialis gigi dan dokter gigi/Doctor in this table include dentist dan dentist specialist

Sumber/Source: Dinas Kesehatan Kab. Bener Meriah/Public Health Service of Bener Meriah Regency

Tabel 4.2.5 Jumlah Dokter Spesialis, Dokter Umum, dan Dokter Gigi Menurut Sarana Pelayanan Kesehatan di Kabupaten Bener Meriah, 2020
Number of Medical Specialist, General Practitioner, and Dentist by Type of Health Facility in Bener Meriah Regency, 2020

Unit Kerja <i>Type of Health Facility</i>	Dokter Spesialis <i>Medical Specialist</i>	Dokter Umum <i>General Practitioner</i>	Dokter Gigi <i>Dentist</i>
(1)	(2)	(3)	(4)
Puskesmas <i>Public Health Center</i>	-	26	9
Rumah Sakit <i>Hospital</i>	14	-	-
2020	14	26	9

Sumber/Source: Dinas Kesehatan Kab. Bener Meriah/*Public Health Service of Bener Meriah Regency*

Tabel 4.2.6 Jumlah Ibu Hamil, Melakukan Kunjungan K1, Kunjungan K4, dan Mendapat Tablet Zat Besi (Fe) di Kabupaten Bener Meriah, 2020
Number of Pregnant Women, Those With One Visit & Four Visit of Antenatal Care, and Received Iron Supplement in Bener Meriah Regency, 2020

Uraian	2020
<i>Details</i>	
(1)	(2)
Jumlah Ibu Hamil Number of Pregnant Women	3 594
Melakukan Kunjungan Sekali One Visit	3 594
Melakukan Kunjungan Empat Kali Four Visit	3 253
Mendapatkan Zat Besi (FE1)	3 542

Sumber/Source: Dinas Kesehatan Kab. Bener Meriah/Public Health Service of Bener Meriah Regency

Tabel 4.2.7 Jumlah Bayi Lahir, Bayi Berat Badan Lahir Rendah (BBLR), BBLR Dirujuk, dan Bergizi Buruk di Kabupaten Bener Meriah, 2020
Number of Births, Babies with Low Birth Weights (LBW), Treated LBW, and Malnutrition Cases in Bener Meriah Regency, 2020

Rincian <i>Details</i>	2020
(1)	(2)
Bayi Lahir/ <i>Births</i>	3 203
Bayi Berat Badan Lahir Rendah (BBLR) <i>Babies with Low Birth Weight (LBW)</i>	
Jumlah/ <i>Total</i>	49
Dirujuk/ <i>Treated</i>	49
Gizi Buruk/ <i>Malnutrition</i>	8

Sumber/Source: Dinas Kesehatan Kab. Bener Meriah/*Public Health Service of Bener Meriah Regency*

Tabel 4.2.8 Banyaknya Keluarga Menurut Desa/Kelurahan dan Jenis Pengguna Listrik di Kecamatan Bandar, 2020

	Desa/Kelurahan	Pengguna Listrik			Bukan Pengguna Listrik
		PLN	Non PLN	Jumlah	
	(1)	(2)	(3)	(4)	(5)
1.	BAHGIE BERTONA	326	0	326	0
2.	BATIN BARU	189	0	189	0
3.	BERANUN TELEDEN	114	0	114	0
4.	BLANG PULO	220	0	220	0
5.	BUKIT WIH ILANG	119	0	119	0
6.	GELE SEMAYANG	105	0	105	0
7.	GUNUNG ANTARA	133	0	133	0
8.	HAKIM WIH ILANG	301	0	301	0
9.	JADI SEPAKAT	150	0	150	0
10.	JANARATA	225	0	225	0
11.	KALA NEMPAN	70	0	70	0
12.	KERAMAT JAYA	172	0	172	0
13.	LEWA JADI	195	0	195	0
14.	MAKMUR SENTOSA	250	0	250	0
15.	MUTIARA	330	0	330	0
16.	MUYANG KUTE MANGKU	120	0	120	0
17.	PAKAT JEROH	119	0	119	0
18.	PAYA BANING	121	0	121	0
19.	PETUKEL BLANG JORONG	427	0	427	0
20.	PONDOK BARU	453	0	453	0
21.	PONDOK GAJAH	412	0	412	0
22.	PONDOK ULUNG	210	0	210	0
23.	PUJA MULIA	410	0	410	0
24.	PURWOSARI	429	0	429	0
25.	REMANG KETIKE JAYA	120	0	120	0
26.	SELAMAT REJO	173	0	173	0
27.	SELISIH MARA	105	0	105	0
28.	SIDODADI	214	0	214	0
29.	SIMPANG UTAMA	399	0	399	0
30.	SINAR JAYA PAYA RINGKEL	95	0	95	0
31.	SUKU WIH ILANG	108	0	108	0
32.	TANJUNG PURA	210	0	210	0
33.	TANSARAN BIDIN	148	0	148	0
34.	TAWAR SEDENGE	439	0	439	0
35.	WONOSARI	221	0	221	0
	Nama Kecamatan	BANDAR			

Catatan:

Sumber:

BPS, Pendataan Potensi Desa (Podes) 2020

Tabel 4.2.9 Banyaknya Desa/Kelurahan Menurut Keberadaan Penerangan Jalan Utama Desa/Kelurahan di Kecamatan Bandar, 2018-2020

Penerangan Jalan Utama	2018	2019	2020
(1)	(2)	(3)	(4)

Sumber Penerangan Jalan Utama

Listrik Pemerintah	28	34	0
Listrik Non Pemerintah	7	0	35
Non Listrik	0	0	0

Catatan:

Sumber: BPS, Pendataan Potensi Desa (Podes) 2018-2020

Tabel 4.2.10 Banyaknya Desa/Kelurahan Menurut Jenis Bahan Bakar untuk Memasak yang Digunakan Oleh Sebagian Besar Keluarga di Kecamatan Bandar, 2018-2020

Jenis Bahan Bakar	2018	2019	2020
(1)	(2)	(3)	(4)
Gas Kota	0	0	0
LPG 3 Kg	35	33	35
LPG lebih dari 3 Kg	34	2	34
Minyak Tanah	0	0	0
Kayu Bakar	22	0	22
Lainnya	6	0	0

Catatan:

Sumber: BPS, Pendataan Potensi Desa (Podes) 2018-2020

Tabel 4.2.11 Banyaknya Desa/Kelurahan Menurut Sumber Air Minum Sebagian Besar Keluarga di Kecamatan Bandar, 2018-2020

Sumber Air Minum	2018	2019	2020
(1)	(2)	(3)	(4)
Air Kemasan Bermerk	0	0	0
Air Isi Ulang	6	3	6
Ledeng Dengan Meteran	2	8	4
Ledeng Tanpa Meteran	15	2	5
Sumur Bor atau Pompa	7	1	1
Sumur	4	13	12
Mata Air	1	7	6
Sungai/Danau/Kolam/Waduk/Situ/Embung/Bendungan	0	1	1
Air Hujan	0	0	0
Lainnya	0	0	0

Catatan:

Sumber: BPS, Pendataan Potensi Desa (Podes) 2018-2020

Tabel 4.2.12 Banyaknya Desa/Kelurahan Menurut Penggunaan Fasilitas Tempat Buang Air Besar Sebagian Besar Keluarga di Kecamatan Bandar, 2018-2020

Fasilitas Tempat Buang Air Besar	2018	2019	2020
(1)	(2)	(3)	(4)
Jamban			
Sendiri	33	35	35
Bersama	0	0	0
Umum	2	0	0
Bukan Jamban	0	0	0

Catatan:

Sumber: BPS, Pendataan Potensi Desa (Podes) 2018-2020

4.3 AGAMA DAN SOSIAL LAINNYA/RELIGION AND OTHER SOCIAL AFFAIRS

Tabel 4.3.1 Banyaknya Kejadian Bencana Alam Menurut Desa/Kelurahan dan Jenis Bencana Alam di Kecamatan Bandar, 2019

Desa/Kelurahan	Gempa Bumi	Tsunami	Gunung Meletus	Tanah Longsor
(1)	(2)	(3)	(4)	(5)
1. BAHGIE BERTONA	0	0	0	0
2. BATIN BARU	0	0	0	0
3. BERANUN TELEDEN	0	0	0	0
4. BLANG PULO	0	0	0	0
5. BUKIT WIH ILANG	0	0	0	0
6. GELE SEMAYANG	0	0	0	0
7. GUNUNG ANTARA	0	0	0	0
8. HAKIM WIH ILANG	0	0	0	0
9. JADI SEPAKAT	0	0	0	0
10. JANARATA	0	0	0	0
11. KALA NEMPAN	0	0	0	0
12. KERAMAT JAYA	0	0	0	0
13. LEWA JADI	0	0	0	0
14. MAKMUR SENTOSA	0	0	0	0
15. MUTIARA	0	0	0	0
16. MUYANG KUTE MANGKU	0	0	0	0
17. PAKAT JEROH	0	0	0	0
18. PAYA BANING	0	0	0	0
19. PETUKEL BLANG JORONG	0	0	0	0
20. PONDOK BARU	0	0	0	0
21. PONDOK GAJAH	0	0	0	0
22. PONDOK ULUNG	0	0	0	0
23. PUJA MULIA	0	0	0	0
24. PURWOSARI	0	0	0	0
25. REMANG KETIKE JAYA	0	0	0	0
26. SELAMAT REJO	0	0	0	0
27. SELISIH MARA	0	0	0	0
28. SIDODADI	0	0	0	0
29. SIMPANG UTAMA	0	0	0	0
30. SINAR JAYA PAYA RINGKEL	0	0	0	0
31. SUKU WIH ILANG	0	0	0	0
32. TANJUNG PURA	0	0	0	1
33. TANSARAN BIDIN	0	0	0	0
34. TAWAR SEDENGE	0	0	0	0
35. WONOSARI	0	0	0	0
Nama Kecamatan	BANDAR			

Lanjutan Tabel 4.3.1

Continous of Table 4.3.1

	Desa/Kelurahan	Banjir	Banjir Bandang	Kekeringan
	(1)	(6)	(7)	(8)
1.	BAHGIE BERTONA	0	0	0
2.	BATIN BARU	0	0	0
3.	BERANUN TELEDEN	0	0	0
4.	BLANG PULO	0	0	0
5.	BUKIT WIH ILANG	0	0	0
6.	GELE SEMAYANG	0	0	0
7.	GUNUNG ANTARA	0	0	0
8.	HAKIM WIH ILANG	0	0	0
9.	JADI SEPAKAT	0	0	0
10.	JANARATA	0	0	0
11.	KALA NEMPAN	0	0	0
12.	KERAMAT JAYA	0	0	0
13.	LEWA JADI	0	0	0
14.	MAKMUR SENTOSA	0	0	0
15.	MUTIARA	0	0	0
16.	MUYANG KUTE MANGKU	0	0	0
17.	PAKAT JEROH	0	0	0
18.	PAYA BANING	0	0	0
19.	PETUKEL BLANG JORONG	0	0	0
20.	PONDOK BARU	0	0	0
21.	PONDOK GAJAH	0	0	0
22.	PONDOK ULUNG	0	0	0
23.	PUJA MULIA	0	0	0
24.	PURWOSARI	0	0	0
25.	REMANG KETIKE JAYA	0	0	0
26.	SELAMAT REJO	0	0	0
27.	SELISIH MARA	0	0	0
28.	SIDODADI	0	0	0
29.	SIMPANG UTAMA	0	0	0
30.	SINAR JAYA PAYA RINGKEL	0	0	0
31.	SUKU WIH ILANG	0	0	0
32.	TANJUNG PURA	0	0	0
33.	TANSARAN BIDIN	0	0	0
34.	TAWAR SEDENGE	0	0	0
35.	WONOSARI	0	0	0
	Nama Kecamatan	BANDAR		

Lanjutan Tabel 4.3.1
Continous of Table 4.3.1

	Desa/Kelurahan	Kebakaran Hutan dan Lahan	Angin Puyuh/ Puting Beliung/ Topan	Gelombang Pasang Laut
	(1)	(9)	(10)	(11)
1.	BAHGIE BERTONA	0	0	0
2.	BATIN BARU	0	0	0
3.	BERANUN TELEDEN	0	0	0
4.	BLANG PULO	0	0	0
5.	BUKIT WIH ILANG	0	0	0
6.	GELE SEMAYANG	0	0	0
7.	GUNUNG ANTARA	0	0	0
8.	HAKIM WIH ILANG	0	0	0
9.	JADI SEPAKAT	0	0	0
10.	JANARATA	0	0	0
11.	KALA NEMPAN	0	0	0
12.	KERAMAT JAYA	0	0	0
13.	LEWA JADI	0	0	0
14.	MAKMUR SENTOSA	0	0	0
15.	MUTIARA	0	0	0
16.	MUYANG KUTE MANGKU	0	0	0
17.	PAKAT JEROH	0	0	0
18.	PAYA BANING	0	0	0
19.	PETUKEL BLANG JORONG	0	0	0
20.	PONDOK BARU	0	0	0
21.	PONDOK GAJAH	0	0	0
22.	PONDOK ULUNG	0	0	0
23.	PUJA MULIA	0	0	0
24.	PURWOSARI	0	0	0
25.	REMANG KETIKE JAYA	0	0	0
26.	SELAMAT REJO	0	0	0
27.	SELISIH MARA	0	0	0
28.	SIDODADI	0	0	0
29.	SIMPANG UTAMA	0	0	0
30.	SINAR JAYA PAYA RINGKEL	0	0	0
31.	SUKU WIH ILANG	0	0	0
32.	TANJUNG PURA	0	0	0
33.	TANSARAN BIDIN	0	0	0
34.	TAWAR SEDENGE	0	0	0
35.	WONOSARI	0	0	0
	Nama Kecamatan	BANDAR		

Catatan:

Sumber:

BPS, Pendataan Potensi Desa (Podes) 2019

Tabel 4.3.2 Banyaknya Korban Jiwa Akibat Bencana Alam Menurut Desa/Kelurahan dan Jenis Bencana Alam di Kecamatan Bandar, 2019

	Desa/Kelurahan	Gempa Bumi	Tsunami	Gunung Meletus	Tanah Longsor
	(1)	(2)	(3)	(4)	(5)
1.	BAHGIE BERTONA	0	0	0	0
2.	BATIN BARU	0	0	0	0
3.	BERANUN TELEDEN	0	0	0	0
4.	BLANG PULO	0	0	0	0
5.	BUKIT WIH ILANG	0	0	0	0
6.	GELE SEMAYANG	0	0	0	0
7.	GUNUNG ANTARA	0	0	0	0
8.	HAKIM WIH ILANG	0	0	0	0
9.	JADI SEPAKAT	0	0	0	0
10.	JANARATA	0	0	0	0
11.	KALA NEMPAN	0	0	0	0
12.	KERAMAT JAYA	0	0	0	0
13.	LEWA JADI	0	0	0	0
14.	MAKMUR SENTOSA	0	0	0	0
15.	MUTIARA	0	0	0	0
16.	MUYANG KUTE MANGKU	0	0	0	0
17.	PAKAT JEROH	0	0	0	0
18.	PAYA BANING	0	0	0	0
19.	PETUKEL BLANG JORONG	0	0	0	0
20.	PONDOK BARU	0	0	0	0
21.	PONDOK GAJAH	0	0	0	0
22.	PONDOK ULUNG	0	0	0	0
23.	PUJA MULIA	0	0	0	0
24.	PURWOSARI	0	0	0	0
25.	REMANG KETIKE JAYA	0	0	0	0
26.	SELAMAT REJO	0	0	0	0
27.	SELISIH MARA	0	0	0	0
28.	SIDODADI	0	0	0	0
29.	SIMPANG UTAMA	0	0	0	0
30.	SINAR JAYA PAYA RINGKEL	0	0	0	0
31.	SUKU WIH ILANG	0	0	0	0
32.	TANJUNG PURA	0	0	0	0
33.	TANSARAN BIDIN	0	0	0	0
34.	TAWAR SEDENGE	0	0	0	0
35.	WONOSARI	0	0	0	0
	Nama Kecamatan	BANDAR			

Lanjutan Tabel 4.3.2
Continous of Table 4.3.2

	Desa/Kelurahan	Banjir	Banjir Bandang	Kekeringan
	(1)	(6)	(7)	(8)
1.	BAHGIE BERTONA	0	0	0
2.	BATIN BARU	0	0	0
3.	BERANUN TELEDEN	0	0	0
4.	BLANG PULO	0	0	0
5.	BUKIT WIH ILANG	0	0	0
6.	GELE SEMAYANG	0	0	0
7.	GUNUNG ANTARA	0	0	0
8.	HAKIM WIH ILANG	0	0	0
9.	JADI SEPAKAT	0	0	0
10.	JANARATA	0	0	0
11.	KALA NEMPAN	0	0	0
12.	KERAMAT JAYA	0	0	0
13.	LEWA JADI	0	0	0
14.	MAKMUR SENTOSA	0	0	0
15.	MUTIARA	0	0	0
16.	MUYANG KUTE MANGKU	0	0	0
17.	PAKAT JEROH	0	0	0
18.	PAYA BANING	0	0	0
19.	PETUKEL BLANG JORONG	0	0	0
20.	PONDOK BARU	0	0	0
21.	PONDOK GAJAH	0	0	0
22.	PONDOK ULUNG	0	0	0
23.	PUJA MULIA	0	0	0
24.	PURWOSARI	0	0	0
25.	REMANG KETIKE JAYA	0	0	0
26.	SELAMAT REJO	0	0	0
27.	SELISIH MARA	0	0	0
28.	SIDODADI	0	0	0
29.	SIMPANG UTAMA	0	0	0
30.	SINAR JAYA PAYA RINGKEL	0	0	0
31.	SUKU WIH ILANG	0	0	0
32.	TANJUNG PURA	0	0	0
33.	TANSARAN BIDIN	0	0	0
34.	TAWAR SEDENGE	0	0	0
35.	WONOSARI	0	0	0
	Nama Kecamatan	BANDAR		

Lanjutan Table 4.3.2
Continous of Table 4.3.2

	Desa/Kelurahan	Kebakaran Hutan dan Lahan	Angin Puyuh/ Puting Beliung/ Topan	Gelombang Pasang Laut
	(1)	(9)	(10)	(11)
1.	BAHGIE BERTONA	0	0	0
2.	BATIN BARU	0	0	0
3.	BERANUN TELEDEN	0	0	0
4.	BLANG PULO	0	0	0
5.	BUKIT WIH ILANG	0	0	0
6.	GELE SEMAYANG	0	0	0
7.	GUNUNG ANTARA	0	0	0
8.	HAKIM WIH ILANG	0	0	0
9.	JADI SEPAKAT	0	0	0
10.	JANARATA	0	0	0
11.	KALA NEMPAN	0	0	0
12.	KERAMAT JAYA	0	0	0
13.	LEWA JADI	0	0	0
14.	MAKMUR SENTOSA	0	0	0
15.	MUTIARA	0	0	0
16.	MUYANG KUTE MANGKU	0	0	0
17.	PAKAT JEROH	0	0	0
18.	PAYA BANING	0	0	0
19.	PETUKEL BLANG JORONG	0	0	0
20.	PONDOK BARU	0	0	0
21.	PONDOK GAJAH	0	0	0
22.	PONDOK ULUNG	0	0	0
23.	PUJA MULIA	0	0	0
24.	PURWOSARI	0	0	0
25.	REMANG KETIKE JAYA	0	0	0
26.	SELAMAT REJO	0	0	0
27.	SELISIH MARA	0	0	0
28.	SIDODADI	0	0	0
29.	SIMPANG UTAMA	0	0	0
30.	SINAR JAYA PAYA RINGKEL	0	0	0
31.	SUKU WIH ILANG	0	0	0
32.	TANJUNG PURA	0	0	0
33.	TANSARAN BIDIN	0	0	0
34.	TAWAR SEDENGE	0	0	0
35.	WONOSARI	0	0	0
	Nama Kecamatan	BANDAR		

Catatan:

Sumber:

BPS, Pendataan Potensi Desa (Podes) 2019

Tabel 4.3.3 Keberadaan Fasilitas/Upaya Antisipasi/Mitigasi Bencana Alam Menurut Desa/Kelurahan di Kecamatan Bandar, 2020

	Desa/Kelurahan	Sistem Peringatan Dini Bencana Alam	Sistem Peringatan Dini Khusus Tsunami	Perlengkapan Keselamatan
	(1)	(2)	(3)	(4)
1.	BAHGIE BERTONA	Tidak Ada	Bukan wilayah potensi tsunami	Tidak Ada
2.	BATIN BARU	Tidak Ada	Bukan wilayah potensi tsunami	Tidak Ada
3.	BERANUN TELEDEN	Tidak Ada	Bukan wilayah potensi tsunami	Tidak Ada
4.	BLANG PULO	Tidak Ada	Bukan wilayah potensi tsunami	Tidak Ada
5.	BUKIT WIH ILANG	Tidak Ada	Bukan wilayah potensi tsunami	Tidak Ada
6.	GELE SEMAYANG	Tidak Ada	Bukan wilayah potensi tsunami	Tidak Ada
7.	GUNUNG ANTARA	Tidak Ada	Bukan wilayah potensi tsunami	Tidak Ada
8.	HAKIM WIH ILANG	Tidak Ada	Bukan wilayah potensi tsunami	Tidak Ada
9.	JADI SEPAKAT	Tidak Ada	Bukan wilayah potensi tsunami	Tidak Ada
10.	JANARATA	Tidak Ada	Bukan wilayah potensi tsunami	Tidak Ada
11.	KALA NEMPAN	Tidak Ada	Bukan wilayah potensi tsunami	Ada
12.	KERAMAT JAYA	Tidak Ada	Bukan wilayah potensi tsunami	Tidak Ada
13.	LEWA JADI	Tidak Ada	Bukan wilayah potensi tsunami	Tidak Ada
14.	MAKMUR SENTOSA	Tidak Ada	Bukan wilayah potensi tsunami	Tidak Ada
15.	MUTIARA	Tidak Ada	Bukan wilayah potensi tsunami	Tidak Ada
16.	MUYANG KUTE MANGKU	Tidak Ada	Bukan wilayah potensi tsunami	Tidak Ada
17.	PAKAT JEROH	Tidak Ada	Bukan wilayah potensi tsunami	Tidak Ada
18.	PAYA BANING	Tidak Ada	Bukan wilayah potensi tsunami	Tidak Ada
19.	PETUKEL BLANG JORONG	Tidak Ada	Bukan wilayah potensi tsunami	Tidak Ada
20.	PONDOK BARU	Tidak Ada	Bukan wilayah potensi tsunami	Tidak Ada
21.	PONDOK GAJAH	Tidak Ada	Bukan wilayah potensi tsunami	Tidak Ada
22.	PONDOK ULUNG	Tidak Ada	Bukan wilayah potensi tsunami	Tidak Ada
23.	PUJA MULIA	Tidak Ada	Bukan wilayah potensi tsunami	Tidak Ada
24.	PURWOSARI	Tidak Ada	Bukan wilayah potensi tsunami	Tidak Ada
25.	REMANG KETIKE JAYA	Tidak Ada	Bukan wilayah potensi tsunami	Tidak Ada
26.	SELAMAT REJO	Tidak Ada	Bukan wilayah potensi tsunami	Tidak Ada
27.	SELISIH MARA	Tidak Ada	Bukan wilayah potensi tsunami	Tidak Ada
28.	SIDODADI	Tidak Ada	Bukan wilayah potensi tsunami	Tidak Ada
29.	SIMPANG UTAMA	Tidak Ada	Bukan wilayah potensi tsunami	Tidak Ada
30.	SINAR JAYA PAYA RINGKEL	Tidak Ada	Bukan wilayah potensi tsunami	Tidak Ada
31.	SUKU WIH ILANG	Tidak Ada	Bukan wilayah potensi tsunami	Tidak Ada
32.	TANJUNG PURA	Tidak Ada	Bukan wilayah potensi tsunami	Tidak Ada
33.	TANSARAN BIDIN	Tidak Ada	Bukan wilayah potensi tsunami	Tidak Ada
34.	TAWAR SEDENGE	Tidak Ada	Bukan wilayah potensi tsunami	Tidak Ada
35.	WONOSARI	Tidak Ada	Bukan wilayah potensi tsunami	Tidak Ada

Lanjutan Tabel 4.3.3
Continous of Table 4.3.3

	Desa/Kelurahan	Rambu-rambu dan Jalur Evakuasi Bencana	Pembuatan, Perawatan, atau Normalisasi: Sungai, Kanal, Tanggul, Parit, Drainase, Waduk, Pantai, dll
	(1)	(5)	(6)
1.	BAHGIE BERTONA	Tidak Ada	Tidak Ada
2.	BATIN BARU	Tidak Ada	Tidak Ada
3.	BERANUN TELEDEN	Tidak Ada	Tidak Ada
4.	BLANG PULO	Tidak Ada	Tidak Ada
5.	BUKIT WIH ILANG	Tidak Ada	Tidak Ada
6.	GELE SEMAYANG	Tidak Ada	Tidak Ada
7.	GUNUNG ANTARA	Tidak Ada	Tidak Ada
8.	HAKIM WIH ILANG	Tidak Ada	Ada
9.	JADI SEPAKAT	Tidak Ada	Tidak Ada
10.	JANARATA	Tidak Ada	Tidak Ada
11.	KALA NEMPAN	Tidak Ada	Tidak Ada
12.	KERAMAT JAYA	Tidak Ada	Tidak Ada
13.	LEWA JADI	Tidak Ada	Tidak Ada
14.	MAKMUR SENTOSA	Tidak Ada	Tidak Ada
15.	MUTIARA	Tidak Ada	Tidak Ada
16.	MUYANG KUTE MANGKU	Tidak Ada	Tidak Ada
17.	PAKAT JEROH	Tidak Ada	Tidak Ada
18.	PAYA BANING	Tidak Ada	Tidak Ada
19.	PETUKEL BLANG JORONG	Tidak Ada	Tidak Ada
20.	PONDOK BARU	Tidak Ada	Tidak Ada
21.	PONDOK GAJAH	Tidak Ada	Tidak Ada
22.	PONDOK ULUNG	Tidak Ada	Tidak Ada
23.	PUJA MULIA	Tidak Ada	Tidak Ada
24.	PURWOSARI	Tidak Ada	Tidak Ada
25.	REMANG KETIKE JAYA	Tidak Ada	Tidak Ada
26.	SELAMAT REJO	Tidak Ada	Tidak Ada
27.	SELISIH MARA	Tidak Ada	Tidak Ada
28.	SIDODADI	Tidak Ada	Tidak Ada
29.	SIMPANG UTAMA	Tidak Ada	Tidak Ada
30.	SINAR JAYA PAYA RINGKEL	Tidak Ada	Tidak Ada
31.	SUKU WIH ILANG	Tidak Ada	Tidak Ada
32.	TANJUNG PURA	Tidak Ada	Tidak Ada
33.	TANSARAN BIDIN	Tidak Ada	Tidak Ada
34.	TAWAR SEDENGE	Tidak Ada	Tidak Ada
35.	WONOSARI	Tidak Ada	Tidak Ada

Catatan:

Sumber: BPS, Pendataan Potensi Desa (Podes) 2020

Tabel 4.3.4 Banyaknya Desa/Kelurahan yang Memiliki Kelompok Kegiatan Olahraga Menurut Jenis Olahraga dan Ketersediaan Fasilitas/Lapangan Olahraga di Kecamatan Bandar, 2020

Jenis Olahraga	Kondisi Fasilitas/Lapangan Olahraga			Tidak Ada Fasilitas/Lapangan Olahraga
	Baik	Rusak Sedang	Rusak Parah	
(1)	(2)	(3)	(4)	(5)
Sepak bola	3	0	0	32
Bola voli	25	0	0	10
Bulu tangkis	3	1	0	31
Bola basket	0	0	0	35
Tenis lapangan	0	0	0	35
Tenis meja	5	0	0	30
Futsal	5	0	0	30
Renang	0	0	0	35
Bela diri (pencak silat, karate, dll)	1	0	0	34
Bilyard	0	0	0	35
Pusat kebugaran (senam, fitness, aerobik, dll)	2	0	0	33
Lainnya	0	0	0	35

Catatan:

Sumber: BPS, Pendataan Potensi Desa (Podes) 2020

Tabel 4.3.5 Jumlah Tempat Peribadatan Menurut Kecamatan di Kabupaten Bener Meriah, 2020
Number of Worship Facilities by Sub-district in Bener Meriah Regency, 2020

Kecamatan Sub-district	Masjid Mosque	Mushola Musallah	Gereja Protestan Christian Church	Gereja Katholik Catholic Church	Pura Hindu Temple	Wihara Vihara
(1)	(2)	(3)	(4)	(5)	(6)	(7)
1. Bandar	19	65	-	-	-	-
2. Bener Kelipah	2	15	-	-	-	-
3. Bukit	16	55	-	-	-	-
4. Gajah Putih	5	23	-	-	-	-
5. Mesidah	7	16	-	-	-	-
6. Permata	28	41	-	-	-	-
7. Pintu Rime Gayo	28	41	-	-	-	-
8. Syiah Utama	5	13	-	-	-	-
9. Timang Gajah	21	48	-	-	-	-
10. Wih Pesam	22	35	-	-	-	-
2020	153	352	-	-	-	-

Catatan/Note: Data sejak tahun 2017 merujuk pada perhitungan mushola di mana di dalamnya termasuk bangunan khusus mushola atau ruangan mushola yang terdapat di gedung sekolah, perkantoran, atau bangunan umum lainnya/ Musallah data since 2017 including stand-alone building established as musallah or specific room inside school, office, and other public places which is used as a musallah

Sumber/Source: Kementerian Agama Kab. Bener Meriah/Religious Ministry of Bener Meriah Regency

4.4 KEMISKINAN/POVERTY

Tabel 4.4.1 Panti Sosial Menurut Jenis dan Jumlah yang Ditampung di Kabupaten Bener Meriah, 2020
Number of Social Service Facility by Type and Recorded Resident in Bandar Sub-district, 2020

	Rincian Details	2020
	(1)	(2)
1.	Panti Asuhan	
	a. Jumlah Panti Asuhan	3
	b. Jumlah Anak Asuh	121
2.	Panti Jompo	
	a. Jumlah Panti Jompo	2
	b. Jumlah Orang Jompo	46

Sumber/Source: Dinas Sosial Kab. Bener Meriah/Social Services of Bener Meriah Regency

BAB 5 PERTANIAN

CHAPTER 5 AGRICULTURE



5.1 TANAMAN PANGAN/FOOD CROPS

Tabel 5.1.1 Luas Tanam (hektar) & Luas panen (hektar) Tanaman Palawija Menurut Kecamatan di Kabupaten Bener Meriah, 2020
Planted Area (hectar) & Harvested Area (hectar) of Coarse Grains, Pulses, Roots & Tuber by Sub-district in Bener Meriah Regency, 2020

Kecamatan <i>Sub-district</i>	Jagung <i>Maize</i>		Kedelai <i>Soybean</i>	
	Luas Tanam (ha) <i>Planted Area (ha)</i>	Luas Panen (ha) <i>Harvested Area (ha)</i>	Luas Tanam (ha) <i>Planted Area (ha)</i>	Luas Panen (ha) <i>Harvested Area (ha)</i>
(1)	(2)	(3)	(4)	(5)
1. Bandar	0,0	0,0	0,0	0,0
2. Bener Kelipah	0,0	0,0	0,0	0,0
3. Bukit	2,0	2,0	0,0	0,0
4. Gajah Putih	16,4	0,0	0,0	0,0
5. Mesidah	6,0	0,0	0,0	0,0
6. Permata	5,0	2,0	0,0	0,0
7. Pintu Rime Gayo	45,0	26,0	0,0	0,0
8. Syiah Utama	155,0	66,0	0,0	0,0
9. Timang Gajah	25,0	6,0	0,0	0,0
10. Wih Pesam	2,0	3,0	0,0	0,0
Bener Meriah	256,4	105,0	0,0	0,0

Lanjutan Tabel 5.1.1
Continuation of Table 5.1.1

Kecamatan Sub-district	Ubi Kayu Cassava		Ubi Jalar Sweet Potato	
	Luas Tanam (ha)	Luas Panen (ha)	Luas Tanam (ha)	Luas Panen (ha)
	<i>Planted Area (ha)</i>	<i>Harvested Area (ha)</i>	<i>Planted Area (ha)</i>	<i>Harvested Area (ha)</i>
(1)	(2)	(3)	(4)	(5)
1. Bandar	3,0	2,0	4,0	2,0
2. Bener Kelipah	1,0	0,0	10,0	1,0
3. Bukit	4,0	7,0	3,0	5,0
4. Gajah Putih	2,0	2,0	9,7	9,7
5. Mesidah	0,0	0,0	0,0	0,0
6. Permata	9,0	9,0	18,0	15,0
7. Pintu Rime Gayo	0,0	0,0	0,0	0,0
8. Syiah Utama	0,0	0,0	2,0	2,0
9. Timang Gajah	0,0	0,0	39,4	32,4
10. Wih Pesam	7,1	5,1	5,0	5,0
Bener Meriah	26,1	25,1	91,1	72,1

Lanjutan Tabel 5.1.1
Continuation of Table 5.1.1

KecamatanSub-district		Kacang Tanah Peanut	
		Luas Tanam (ha) Planted Area (ha)	Luas Panen (ha) Harvested Area (ha)
(1)	(2)	(3)	
1. Bandar	0,0	0,0	
2. Bener Kelipah	0,0	0,0	
3. Bukit	0,0	0,0	
4. Gajah Putih	1,0	1,0	
5. Mesidah	0,0	0,0	
6. Permata	0,0	0,0	
7. Pintu Rime Gayo	0,0	0,0	
8. Syiah Utama	3,0	3,0	
9. Timang Gajah	0,0	0,0	
10. Wih Pesam	0,0	0,0	
Bener Meriah	4,0	4,0	

Sumber/Source: BPS, Laporan Statistik Pertanian (ST) Tanaman Pangan/BPS-Statistics Indonesia, Agriculture Statistic Report of Food Crops

5.2 HORTIKULTURA/HORTICULTURE

Tabel 5.2.1 Luas Panen Tanaman Sayuran Menurut Kecamatan dan Jenis Tanaman di Kabupaten Bener Meriah (ha), 2019 dan 2020
Harvested Area of Vegetables by Subdistrict and Kind of Plant in Bener Meriah Regency (ha), 2019 and 2020

Kecamatan Sub-district	Bawang Merah Shallot		Cabai Besar Chili/Big Chili	
	2019	2020	2019	2020*
(1)	(2)	(3)	(6)	(7)
1. Bandar	24	9	93	59
2. Bener Kelipah	4	6.6	17	15
3. Bukit	48	48	139	113
4. Gajah Putih	4	2	33	51
5. Mesidah	11	0.5	62	40
6. Permata	7	4	63	125
7. Pintu Rime Gayo	2	13	71	56
8. Syiah Utama	-	-	1	33
9. Bener Kelipah	8	1.5	58	72
10. Wih Pesam	6	24	40	111
Bener Meriah	114	100	577	674

Lanjutan Tabel 5.2.1
Continuation of Table 5.2.1

	Kecamatan Sub-district	Cabe Rawit Chili/Cayenne Pepper		Kentang Potato	
		2019	2020*	2019	2020
		(1)	(2)	(3)	(4)
1.	Bandar	155	99	22	8
2.	Bener Kelipah	18	20	120	92
3.	Bukit	344	325	294	234
4.	Gajah Putih	58	90	-	-
5.	Mesidah	46	40	1	-
6.	Permata	41	168	1 505	551
7.	Pintu Rime Gayo	100	115	-	-
8.	Syiah Utama	1	46	-	-
9.	Bener Kelipah	93	120	-	-
10.	Wih Pesam	41	44	-	2
Bener Meriah		897	1 066	1 942	887

Lanjutan Tabel 5.2.1
Continuation of Table 5.2.1

Kecamatan Sub-district		Kubis Cabbage		Tomat Tomato	
		2019	2020	2019	2020
(1)		(2)	(3)	(4)	(5)
1.	Bandar	27	14	29	9
2.	Bener Kelipah	15	16.5	10	9.4
3.	Bukit	155	136	145	127
4.	Gajah Putih	-	-	-	-
5.	Mesidah	-	-	14	1.5
6.	Permata	92	250	7	23
7.	Pintu Rime Gayo	-	-	1	-
8.	Syah Utama	-	-	-	-
9.	Bener Kelipah	-	-	-	-
10.	Wih Pesam	2	3	8	16
Bener Meriah		291	403	214	175

Lanjutan Tabel 5.2.1
Continuation of Table 5.2.1

Kecamatan Sub-district	Bawang Putih Garlic		Labu Siam Chayote		Wortel Carrot	
	2019	2020	2019	2020*	2019	2020*
(1)	(2)	(3)	(4)	(5)	(6)	(7)
1. Bandar	-	2	6	-	27	8
2. Bener Kelipah	-	5	9	7	13	12
3. Bukit	3	13	8	6	37	23
4. Gajah Putih	-	2	-	-	-	-
5. Mesidah	-	-	-	-	-	-
6. Permata	-	11	4	17	14	21
7. Pintu Rime Gayo	-	-	-	-	-	-
8. Syiah Utama	-	-	-	-	-	-
9. Bener Kelipah	-	1	-	-	-	-
10. Wih Pesam	-	4	3	5	-	-
Bener Meriah	3	38	30	35	91	64

Sumber/Source: BPS, Statistik Pertanian Hortikultura SPH-SBS/BPS-Statistics Indonesia, Agricultural Statistic for Horticulture SPH-SBS

Tabel 5.2.2 **Produksi Tanaman Sayuran Menurut Kecamatan dan Jenis Tanaman di Kabupaten Bener Meriah (kuintal), 2019 dan 2020**
Table *Production of Vegetables by Subdistrict and Kind of Plant in Bener Meriah Regency (quintal), 2019 and 2020*

Kecamatan Sub-district	Bawang Merah Shallot		Cabai Besar Chili/Big Chili	
	2019	2020	2019	2020*
(1)	(2)	(3)	(6)	(7)
1. Bandar	1 310	824	6 632	7 540
2. Bener Kelipah	160	295	1 110	670
3. Bukit	5 579	5 199	52 684	36 830
4. Gajah Putih	260	120	7 049	7 908
5. Mesidah	666	20	1 690	4 680
6. Permata	500	30	7 820	14 201
7. Pintu Rime Gayo	90	435	11 940	11 032
8. Syiah Utama	-	-	102	505
9. Bener Kelipah	1 214	82	6 973	8 275
10. Wih Pesam	620	2 660	4 252	17 150
Bener Meriah	10 399	9 665	100 252	108 791

Lanjutan Tabel 5.2.2
Continuation of Table 5.2.2

Kecamatan Sub-district	Cabe Rawit Chili/Cayenne Pepper		Kentang Potato	
	2019	2020*	2019	2020
(1)	(2)	(3)	(4)	(5)
1. Bandar	9 530	6 820	2 510	950
2. Bener Kelipah	1 120	958	1 580	2 105
3. Bukit	81 972	74 971	56 049	22 620
4. Gajah Putih	13 291	13 170	-	-
5. Mesidah	424	2 238	2	-
6. Permata	8 946	9 376	161 970	50 443
7. Pintu Rime Gayo	17 310	9 083	-	-
8. Syiah Utama	130	908	-	-
9. Bener Kelipah	10 870	10 926	-	-
10. Wih Pesam	7 600	7 972	-	270
Bener Meriah	151 193	136 422	222 111	76 388

Lanjutan Tabel 5.2.2
Continuation of Table 5.2.2

Kecamatan Sub-district	Kubis Cabbage		Tomat Tomato	
	2019	2020	2019	2020
(1)	(2)	(3)	(4)	(5)
1. Bandar	3 050	2 810	2 030	1 403
2. Bener Kelipah	860	1 325	1 046	740
3. Bukit	58 870	31 480	98 028	2 377
4. Gajah Putih	-	-	-	-
5. Mesidah	-	-	770	31
6. Permata	24315	11 488	5 021	8 278
7. Pintu Rime Gayo	-	-	2	-
8. Syiah Utama	-	-	-	-
9. Bener Kelipah	-	-	-	-
10. Wih Pesam	400	700	5 023	6 014
Bener Meriah	87 495	47 803	111 920	18 843

Lanjutan Tabel 5.2.2
Continuation of Table 5.2.2

Kecamatan Sub-district	Bawang Putih Garlic		Labu Siam Chayote		Wortel Carrot	
	2019	2020	2019	2020*	2019	2020*
(1)	(2)	(3)	(4)	(5)	(6)	(7)
1. Bandar	-	60	12	-	2 240	700
2. Bener Kelipah	-	130	1 660	1 205	255	350
3. Bukit	200	265	12 988	6 021	6 007	4 234
4. Gajah Putih	-	40	-	-	-	-
5. Mesidah	-	-	-	-	-	-
6. Permata	-	135	1 042	7 820	1 545	2 936
7. Pintu Rime Gayo	-	-	-	-	-	-
8. Syiah Utama	-	-	-	-	-	-
9. Bener Kelipah	-	50	-	-	-	-
10. Wih Pesam	-	55	135	405	-	-
Bener Meriah	200	735	15 837	15 451	10 047	8 220

Sumber/Source: BPS, Statistik Pertanian Hortikultura SPH-SBS/BPS-Statistics Indonesia, Agricultural Statistic for Horticulture SPH-SBS

Tabel 5.2.3 Luas Panen Tanaman Sayuran dan Buah–Buahan Semusim Menurut Jenis Tanaman (ha), 2017-2020
Table **Harvested Area of Seasonal Vegetables and Fruits by Kind of Plant (ha), 2017-2020**

Jenis Tanaman Kind of Plants	2017	2018	2019	2020
-1	-2	-3	-4	-5
Sayuran/ Vegetables				
Bawang Daun/ Wlech Onion	49	52	59	93.87
Bawang Merah/ Shallot	145	80	114	108.6
Bawang Putih/ Garlic	13	-	3	38
Bayam/ Spinach	-	-	-	-
Buncis/ Green Bean	67	51	47	33
Cabai Besar/ Chili (Capsicum Annum)	469	477	577	614
Cabai Rawit/ Chili (Capsicum Frutescens)	737	740	897	1009.6
Cabai/ Chili	1 206	1 217	1 474	-
Jamur/ Mushroom	50	250	371	-
Kacang Merah/ Red Bean	5	6	10	5
Kacang Panjang/ Yardlong Bean	-	-	-	1.5
Kangkung/ Kangkong	-	-	-	-
Kembang Kol/ Cauliflower	89	54	61	39.5
Kentang/ Potato	1 871	514	1 942	887
Ketimun/ Cucumber	1	1	1	0.5
Kubis/ Cabbage	282	198	291	419.5
Labu Siam/ Chayote	17	19	30	34
Lobak/ Radish	-	-	-	-
Paprika/ Bell Pepper	-	-	-	-
Petsai/ Chinese Cabbage	5	8	21	13
Terung/ Eggplant	-	-	1	1
Tomat/ Tomato	253	202	214	178.9
Wortel/ Carrot	104	66	91	71
Buah–buahan/ Fruits				
Blewah/ Cantaloupe	-	-	-	-
Melon/ Melon	-	-	-	-
Semangka/ Watermelon	-	-	-	-
Stroberi/ Strawberry	-	-	2	6

Sumber/Source: BPS, Statistik Pertanian Hortikultura SPH-SBS/BPS-Statistics Indonesia, Agricultural Statistic for Horticulture SPH-SBS

Tabel 5.2.4 **Produksi Tanaman Sayuran dan Buah–Buahan Semusim Menurut Jenis Tanaman (kuintal), 2017-2020**
Table **Production of Seasonal Vegetables and Fruits by Kind of Plant (quintal), 2017-2020**

Jenis Tanaman <i>Kind of Plants</i>	2017	2018	2019	2020
-1	-2	-3	-4	-5
Sayuran/ Vegetables				
Bawang Merah/ Shallot	16 055	6 949	10 399	9665
Bawang Putih/ Garlic	1 400	–	200	735
Cabai Besar/ Chili (Capsicum Annum)	101 918	91 488	100 252	79937.9
Cabai Rawit/ Chili (Capsicum Frutescens)	123 357	114 723	151 193	109176.3
Kembang Kol/ Cauliflower	12 995	6 417	4 274	2753
Kentang/ Potato	384 270	106 529	222 111	76338
Ketimun/ Cucumber	20	150	100	2
Kubis/ Cabbage	73 969	45 946	87 495	47803
Labu Siam/ Chayote	19 529	35 400	15 837	4208
Lobak/ Radish	-	-	-	-
Paprika/ Bell Pepper	-	-	-	-
Petsai/ Chinese Cabbage	885	761	2 689	1351
Terung/ Eggplant	-	-	81	10
Tomat/ Tomato	156 140	82 885	111 920	5881
Wortel/ Carrot	17 141	9 416	10047	9220
Buah–buahan/ Fruits				
Blewah/ Cantaloupe	-	-	-	-
Melon/ Melon	-	-	-	-
Semangka/ Watermelon	-	-	-	-
Stroberi/ Strawberry	-	-	115	-

Sumber/Source: BPS, Statistik Pertanian Hortikultura SPH-SBS/BPS-Statistics Indonesia, Agricultural Statistic for Horticulture SPH-SBS

Tabel 5.2.5 Luas Panen Tanaman Biofarmaka Menurut Jenis Tanaman (m²), 2017-2020
Table *Harvested Area of Medicinal Plants by Kind of Plant (m²), 2017-2020*

Jenis Tanaman	2017	2018	2019	2020
Kind of Plants				
(1)	(2)	(3)	(4)	(5)
Dlingo/Dringo/ Sweet Root/Calamus	-	-	-	-
Jahe/ Ginger	22 754	32 330	102678	40089.5
Kapulaga/ Java Cardamon	2 000	1 500	500	-
Keji Beling/Kecibeling/ Strobilanthes crispa	-	-	-	-
Kencur/ East Indian Galangal	130	-	23	2513.5
Kunyit/ Turmeric	14 498	6 828	23535	24173.5
Laos/Lengkuas/ Galanga	7 820	4 281	16009	27292.5
Lempuyang/ Zingiber Aromaticum	95	50	366	-
Lidah Buaya/ Oliviera	-	-	-	-
Mahkota Dewa/ God's Crown	-	-	-	-
Mengkudu/Pace/ Indian Mulberry	-	-	-	-
Sambiloto/ King of Bitter	-	-	-	-
Temuireng/ Black Turmeric	-	-	-	-
Temukunci/ Chinese Keys	-	-	-	-
Temulawak/ Java Turmeric	280	212	1090	450

Sumber/Source: BPS, Statistik Pertanian Hortikultura SPH-SBS/BPS-Statistics Indonesia, Agricultural Statistic for Horticulture SPH-SBS

Tabel 5.2.6 Produksi Tanaman Biofarmaka Menurut Jenis Tanaman (kg), 2017-2020
Table
Production of Medicinal Plants by Kind of Plant (kg), 2017-2020

Jenis Tanaman Kind of Plants	2017	2018	2019	2020
-1	-2	-3	-4	-5
Dlingo/Dringo/ Sweet Root/Calamus	-	-	-	-
Jahe/ Ginger	215 146	214 642	146013	206823.4
Kapulaga/ Java Cardamon	2 050	2 190	100	-
Keji Beling/Kecibeling/ Strobilanthes crispa	-	-	-	-
Kencur/ East Indian Galangal	45	-	64	2557.9
Kunyit/ Turmeric	53 898	41 411	108578	140515.3
Laos/Lengkuas/ Galanga	42 156	17 798	131984	233186.4
Lempuyang/ Zingiber Aromaticum	387	470	1053	-
Lidah Buaya/ Oliviera	-	-	-	-
Mahkota Dewa/ God's Crown	-	-	-	-
Mengkudu/Pace/ Indian Mulberry	-	-	-	-
Sambiloto/ King of Bitter	-	-	-	-
Temuireng/ Black Turmeric	-	-	-	-
Temukunci/ Chinese Keys	-	-	-	-
Temulawak/ Java Turmeric	365	1 050	1092	2440

Sumber/Source: BPS, Statistik Pertanian Hortikultura SPH-SBS/BPS-Statistics Indonesia, Agricultural Statistic for Horticulture SPH-SBS

Tabel 5.2.7 Luas Panen Tanaman Hias Menurut Kecamatan dan Jenis Tanaman di Kabupaten Bener Meriah (m²), 2019 dan 2020
Table *Harvested Area of Ornamental Plants by Subdistrict and Kind of Plant in Bener Meriah Regency (m²), 2019 and 2020*

Kecamatan Sub-district	Anggrek Orchid		Krisan Chrysantemum		Mawar Rose	
	2019	2020	2019	2020	2019	2020
(1)	(2)	(3)	(4)	(5)	(6)	(7)
1. Bandar	-	-	-	-	-	-
2. Bener Kelipah	-	-	-	-	-	-
3. Bukit	-	-	-	-	-	-
4. Gajah Putih	-	-	-	-	-	-
5. Mesidah	-	-	-	-	-	-
6. Permata	-	55	-	-	-	-
7. Pintu Rime Gayo	-	-	-	-	-	-
8. Syiah Utama	-	-	-	-	-	-
9. Bener Kelipah	-	-	-	-	-	-
10. Wih Pesam	-	8	-	-	-	-
Bener Meriah	-	63	-	-	-	-

Lanjutan Tabel 5.2.7
Continuation of Table 5.2.7

Kecamatan Sub-district	Sedap Malam <i>Tuberose</i>		Anthurium Bunga <i>Flamingo Lily Flower</i>		Philodendron <i>Philodendron</i>	
	2019	2020	2019	2020*	2019	2020*
(1)	(2)	(3)	(4)	(5)	(6)	(7)
1. Bandar	-	-	-	-	-	-
2. Bener Kelipah	-	-	-	-	-	-
3. Bukit	-	-	-	-	-	-
4. Gajah Putih	-	-	-	-	-	-
5. Mesidah	-	-	-	-	-	-
6. Permata	-	-	-	13	-	28
7. Pintu Rime Gayo	-	-	-	-	-	-
8. Syiah Utama	-	-	-	-	-	-
9. Bener Kelipah	-	-	-	-	-	-
10. Wih Pesam	-	-	-	-	-	-
Bener Meriah	-	-	-	13	-	28

Sumber/Source: BPS, Statistik Pertanian Hortikultura SPH-TH/BPS-Statistics Indonesia, Agricultural Statistic for Horticulture SPH-TH

Tabel 5.2.8 **Produksi Tanaman Hias Menurut Kecamatan dan Jenis Tanaman di Kabupaten Bener Meriah (tangkai), 2019-2020**
Table **Production of Ornamental Plants by Subdistrict and Kind of Plant in Bener Meriah Regency (stalks), 2019-2020**

Kecamatan Sub-district	Anggrek <i>Orchid</i>		Krisan <i>Chrysantemum</i>		Mawar <i>Rose</i>	
	2019	2020	2019	2020	2019	2020
(1)	(2)	(3)	(4)	(5)	(6)	(7)
1. Bandar	-	-	-	-	-	-
2. Bener Kelipah	-	-	-	-	-	-
3. Bukit	-	-	-	-	-	-
4. Gajah Putih	-	-	-	-	-	-
5. Mesidah	-	-	-	-	-	-
6. Permata	-	275	-	-	-	-
7. Pintu Rime Gayo	-	-	-	-	-	-
8. Syiah Utama	-	-	-	-	-	-
9. Bener Kelipah	-	-	-	-	-	-
10. Wih Pesam	-	9	-	-	-	-
Bener Meriah	-	284	-	-	-	-

Lanjutan Tabel 5.2.8
Continuation of Table 5.2.8

Kecamatan Sub-district	Sedap Malam <i>Tuberose</i>		Anthurium Bunga <i>Flamingo Lily Flower</i>		Philodendron <i>Philodendron</i>	
	2019	2020	2019	2020*	2019	2020*
(1)	(2)	(3)	(4)	(5)	(6)	(7)
1. Bandar	-	-	-	-	-	-
2. Bener Kelipah	-	-	-	-	-	-
3. Bukit	-	-	-	-	-	-
4. Gajah Putih	-	-	-	-	-	-
5. Mesidah	-	-	-	-	-	-
6. Permata	-	-	-	130	-	168
7. Pintu Rime Gayo	-	-	-	-	-	-
8. Syiah Utama	-	-	-	-	-	-
9. Bener Kelipah	-	-	-	-	-	-
10. Wih Pesam	-	-	-	-	-	-
Bener Meriah	-	-	-	130	-	168

Sumber/Source: BPS, Statistik Pertanian Hortikultura SPH-TH/BPS-Statistics Indonesia, Agricultural Statistic for Horticulture SPH-TH

Tabel 5.2.9 Luas Panen Tanaman Hias Menurut Jenis Tanaman (m²), 2019 dan 2020
Table *Harvested Area of Ornamental Plants by Kind of Plant (m²), 2019 and 2020*

Jenis Tanaman	2019	2020
<i>Kind of Plants</i>		
-1	-2	-3
Adenium (Kamboja Jepang)/ Adenium obesum	-	-
Aglaonema/ Chinese evergreens	-	-
Anggrek/ Orchid	-	-
Anthurium Bunga/ Flamingo Lily Flower	-	-
Anthurium Daun/ Laceleaf	-	13
Anyelir/ Carnation	-	-
Caladium/ Heart of Jesus	-	-
Cordyline/ Cordyline	-	-
Diffenbachia/ Dumb canes	-	17
Dracaena/ Dracaena	-	13
Euphorbia/ Spurges	-	22
Gladiol/ Gladiol	-	-
Herbras/ Gerbera	-	-
Krisan/ Chrysantemum	-	-
Mawar/ Rose	-	-
Melati/ Jasmine	-	-
Monstera/ Swiss cheese plant	-	-
Pakis/ Fern	-	-
Palem/ Palm	-	-
Pedang-pedangan/ Sansevieria	-	-
Pisang-pisangan/ Heliconia	-	-
Philodendron/ Philodendron	-	-
Sedap Malam/ Tuberose	-	-
Soka/ Ixora	-	-

Sumber/Source: BPS, Statistik Pertanian Hortikultura SPH-TH/BPS-Statistics Indonesia, Agricultural Statistic for Horticulture SPH-TH

**Tabel 5.2.10 Produksi Tanaman Hias Menurut Jenis Tanaman (tangkai),
Table 2019-2020
Production of Ornamental Plants by Kind of Plant (stalks),
2019-2020**

Jenis Tanaman <i>Kind of Plants</i>	2019	2020
-1	-2	-3
Adenium (Kamboja Jepang)/ Adenium obesum	-	-
Aglaonema/ Chinese evergreens	-	-
Angrek/ Orchid	-	-
Anthurium Bunga/ Flamingo Lily Flower	-	130
Anthurium Daun/ Laceleaf	-	-
Anyelir/ Carnation	-	-
Caladium/ Heart of Jesus	-	-
Cordyline/ Cordyline	-	-
Diffenbachia/ Dumb canes	-	153
Dracaena/ Dracaena	-	84
Euphorbia/ Spurges	-	198
Gladiol/ Gladiol	-	-
Herbras/ Gerbera	-	-
Krisan/ Chrysantemum	-	-
Mawar/ Rose	-	-
Melati/ Jasmine	-	-
Monstera/ Swiss cheese plant	-	-
Pakis/ Fern	-	-
Palem/ Palm	-	-
Pedang-pedangan/ Sansevieria	-	-
Pisang-pisangan/ Heliconia	-	-
Philodendron/ Philodendron	-	-
Sedap Malam/ Tuberose	-	-
Soka/ Ixora	-	-

Sumber/Source: BPS, Statistik Pertanian Hortikultura SPH-TH/BPS-Statistics Indonesia, Agricultural Statistic for Horticulture SPH-TH

Tabel 5.2.11 Produksi Buah–Buahan dan Sayuran Tahunan Menurut Jenis Tanaman (kuintal), 2017-2020
Table Production of Annual Fruits and Vegetables by Kind of Plant (kuintal), 2017-2020

Jenis Tanaman <i>Kind of Plants</i>	2017	2018	2019	2020
(1)	(2)	(3)	(4)	(5)
Buah–Buahan/ Fruits:				
Alpukat/ Avocado	33 626	30 442	39 724	120 779
Anggur/ Grape	-	0	0	-
Apel/ Apple	-	0	0	-
Belimbing/ Star Fruit	6	15	4 217	-
Duku/Langsat/Kokosan/ Duku	341	55	563	28
Durian/ Durian	10 646	13 417	10 230	36 023
Jambu Air/ Rose Apple	480	1 354	1 504	8 570
Jambu Biji/ Guava	593	1 034	724	-
Jeruk Besar/ Pomelo	2	9	6	-
Jeruk Siam/Kepron/ Tangerine/Orange	26 619	40 218	21 381	36 781
Jeruk/ Orange (Tangerine + Pomelo)	26 621	40 227	346	-
Mangga/ Mango	26	416	0	98
Manggis/ Mangosteen	-	0	346	-
Markisa/ Marquisa	199	244	2 634	10 322
Nangka/Cempedak/ Jack Fruit	4 586	3 518	206	6 093
Nenas/ Pineapple	231	151	1 379	589
Pepaya/ Papaya	885	1 757	21 747	4 574
Pisang/ Banana	13 272	34 299	174	74 204
Rambutan/ Rambutan	61	384	0	365
Salak/ Salacca	6	1	112	-
Sawo/Sapodilla/ Star Apple	59	53	4	69
Sirsak/ Soursop	3	1	0	13
Sukun/ Bread Fruit	-	0	-	-
Sayuran/ Vegetables				
Jengkol/ Jengkol	17	30	70	183
Melinjo/ Melinjo	-	0	0	-
Petai/ Twisted Cluster Bean	14	9	73	135

Sumber/Source: BPS, Statistik Pertanian Hortikultura SPH-BST/BPS-Statistics Indonesia, Agricultural Statistic for Horticulture SPH-BST

5.3 PERKEBUNAN/*PLANTATION*

Tabel 5.3.1 Luas Areal Tanaman Perkebunan Menurut Kecamatan dan Jenis Tanaman di Kabupaten Bener Meriah (ribu ha), 2019 dan 2020
Planted Area of Estate Crops by Subdistrict and Type of Crops in Bener Meriah Regency (thousand ha), 2019 and 2020

Kecamatan <i>Sub-district</i>	Kelapa Sawit <i>Oil Palm</i>		Kelapa <i>Coconut</i>		Karet <i>ubber</i>		Kopi <i>Coffee</i>	
	2019	2020	2019	2020	2019	2020	2019	2020
	(1)	(2)	(3)		(4)		(5)	
1. Bandar	-	-	-	-	-	-	4,7	4,7
2. Bener Kelipah	-	-	-	-	-	-	1,51	1,51
3. Bukit	-	-	-	-	-	-	6,15	6,15
4. Gajah Putih	-	-	-	-	-	-	3,97	3,97
5. Mesidah	-	-	-	-	-	-	5,1	5,1
6. Permata	-	-	-	-	-	-	9,64	9,64
7. Pintu Rime Gayo	1,3	1,3	-	0,016	-	-	8,59	8,59
8. Syiah Utama	-	-	-	-	-	-	0,34	0,34
9. Timang Gajah	-	-	-	-	-	-	5,02	5,02
10. Wih Pesam	-	-	-	-	-	-	3,93	3,93
Bener Meriah	1,3	1,3	-	0,016	-	-	48,95	48,95

Lanjutan Tabel 5.3.1
Continuation of Table 5.3.1

Kecamatan Sub-district	Kakao Cocoa		Tebu Sugar Cane		Teh Tea		Tembakau Tobacco	
	2019	2020	2019	2020	2019	2020	2019	2020
	(6)		(7)		(8)		(9)	
1. Bandar	-	-	-	-	-	-	-	-
2. Bener Kelipah	-	-	-	-	-	-	-	-
3. Bukit	-	-	-	-	-	-	-	-
4. Gajah Putih	0,22	0,22	-	-	-	-	-	-
5. Mesidah	-	-	-	-	-	-	-	-
6. Permata	-	-	-	-	-	-	0,07	0,07
7. Pintu Rime Gayo	0,15	0,15	-	-	-	-	-	-
8. Syiah Utama	0,55	0,55	-	-	-	-	-	-
9. Timang Gajah	0,07	0,07	-	-	-	-	0,05	0,05
10. Wih Pesam	-	-	0,43	0,43	-	-	-	-
Bener Meriah	0,95	0,95	0,43	0,43	-	-	0,12	0,12

Sumber/Source: Dinas Perkebunan Kabupaten Bener Meriah Plantation Office of Bener Meriah Regency

Tabel 5.3.2 Produksi Perkebunan Menurut Kecamatan dan Jenis Tanaman di Kabupaten Bener Meriah (ribu ton), 2019 dan 2020
Table *Production of Estates by Subdistrict and Type of Crops in Bener Meriah Regency (thousand tons), 2019 and 2020*

Kecamatan Sub-district	Kelapa Sawit <i>Oil Palm</i>		Kelapa <i>Coconut</i>		Karet <i>ubber</i>		Kopi <i>Coffee</i>	
	2019	2020	2019	2020	2019	2020	2019	2020
(1)	(2)	(3)	(4)	(5)	(6)	(7)	(8)	(9)
1. Bandar	-	-	-	-	-	-	0,13	0.31
2. Bener Kelipah	-	-	-	-	-	-	0,10	0.11
3. Bukit	-	-	-	-	-	-	0,27	0.27
4. Gajah Putih	-	-	-	-	-	-	0,26	0.26
5. Mesidah	-	-	-	-	-	-	0,25	0.25
6. Permata	-	-	-	-	-	-	0,60	0.61
7. Pintu Rime Gayo	0,65	0.0041	-	0.01	-	-	0,43	0.43
8. Syiah Utama	-	-	-	-	-	-	0,02	0.02
9. Timang Gajah	-	-	-	-	-	-	0,35	0.35
10. Wih Pesam	-	-	-	-	-	-	0,29	0.29
Bener Meriah	0,65	0.0041	-	0,01	-	-	2,88	2,9

Lanjutan Tabel 5.3.2
Continuation of Table 5.3.2

Kecamatan Sub-district	Kakao Cocoa		Tebu Sugar Cane		Teh Tea		Tembakau Tobacco	
	2019	2020	2019	2020	2019	2020	2019	2020
(1)	(10)	(11)	(12)	(13)	(14)	(15)	(16)	(17)
1. Bandar	-	-	-	-	-	-	-	-
2. Bener Kelipah	-	-	-	-	-	-	-	-
3. Bukit	-	-	-	-	-	-	-	-
4. Gajah Putih	0,04	0.14	-	-	-	-	-	-
5. Mesidah	-	0.1	-	-	-	-	-	-
6. Permata	-	-	-	-	-	-	0,002	-
7. Pintu Rime Gayo	0,02	0.02	0,03	-	-	-	-	-
8. Syiah Utama	-	-	-	-	-	-	-	-
9. Timang Gajah	-	0.2	-	-	-	-	0,001	0.06
10. Wih Pesam	-	-	0,516	2.4	-	-	-	-
Bener Meriah	0,06	0,46	0,546	2,4	-	-	0,003	0,06

Sumber/Source: Dinas Perkebunan Kabupaten Bener Meriah/Plantation Office of Bener Meriah Regency

5.4 PETERNAKAN/LIVESTOCK

Tabel 5.4.1 Populasi Ternak dan Unggas (ekor) di Kabupaten Bener Meriah, 2017-2020
Table *Livestock and Poultry Population (heads) by Sub-district in Bener Meriah Regency, 2017-2020*

Kecamatan Sub-district	2017	2018	2019	2020
(1)	(2)	(3)	(4)	(5)
Ternak				
Kerbau	5 416	5 417	5 525	2 411
Sapi Potong	3 761	4 503	4 593	5 411
Sapi Perah	12	13	2	0
Kuda	638	454	463	474
Kambing	7 921	5 857	6 032	6 532
Domba	1 493	1 626	1 658	1 815
Unggas				
Ayam	25 289	100 920	103 947	114 240
Itik	12 508	15 720	16 191	17 442
Bener Meriah	57 038	134 510	138 411	148 325

Sumber/Source: Dinas Peternakan & Perikanan Kab. Bener Meriah/Animal Husbandry & Fishery Office of Bener Meriah Regency

Tabel 5.4.2 Produksi Ternak dan Unggas (kg) di Kabupaten Bener Meriah, 2017-2020

Production of Livestock and Poultry (kg) by Sub-district in Bener Meriah Regency, 2017-2020

Kecamatan Sub-district	2017	2018	2019	2020
(1)	(2)	(3)	(4)	(5)
Ternak				
Kerbau	45 636	229 600	233 100	241 100
Sapi Potong	22 263	98 40	99 900	541 100
Sapi Perah	0	0	0	0
Kuda	0	0	0	0
Kambing	7 619	7 813	5 725	11 369
Domba	4 452	2 859	1 050	24 520
Unggas				
Ayam	59 969	1 169 000	17 020 000	107 213
Itik	23 482	23 925	23 510	26 163
Bener Meriah	163 421	1 531 597	17 383 285	951 465

Sumber/Source: Dinas Peternakan & Perikanan Kab. Bener Meriah/Animal Husbandry & Fishery Office of Bener Meriah Regency

5.5 PERIKANAN/*FISHERY*

Tabel 5.5.1 Luas Areal (hektar) Usaha Perikanan Budidaya dan Usaha Perikanan di Perairan Umum di Kabupaten Bener Meriah, 2020
Total Area (hectar) for Cultured Fisheries and Open Water Fishing by Sub-district in Bener Meriah Regency, 2020

Kecamatan <i>Sub-district</i>	Budidaya <i>Cultured Fisheries</i>			Perairan Umum <i>Open Waters</i>		
	Tambak <i>Brackish Water Pond</i>	Kolam <i>Fresh-water Pond</i>	Sawah <i>Paddy Field</i>	Danau <i>Lake</i>	Waduk <i>Man-made Water Reservoir</i>	Sungai <i>River</i>
(1)	(2)	(3)	(3)	(4)	(5)	(5)
1. Bandar	-	-	-	-	-	-
2. Bener Kelipah	-	-	-	-	-	-
3. Bukit	-	-	-	-	-	-
4. Gajah Putih	-	-	-	-	-	-
5. Mesidah	-	-	-	-	-	-
6. Permata	-	-	-	-	-	-
7. Pintu Rime Gayo	-	-	-	-	-	-
8. Syiah Utama	-	-	-	-	-	-
9. Timang Gajah	-	-	-	-	-	-
10. Wih Pesam	-	-	-	-	-	-
Bener Meriah	-	-	-	-	-	-

Sumber/Source: Dinas Peternakan & Perikanan Kab. Bener Meriah/*Animal Husbandry & Fishery Office of Bener Meriah Regency*

Tabel 5.5.2 Jumlah Rumah Tangga Perikanan Tangkap Menurut Kecamatan dan Subsektor di Kabupaten Bener Meriah, 2018-2019
Number of Fisherman Households by Sub-district and Subsector in Bener Meriah Regency, 2018-2019

Kecamatan Sub-district	Perikanan Laut Marine Fisheries		Perairan Umum Freshwater Fisheries		Jumlah Total	
	2019	2020	2019	2020	2019	2020
(1)	(2)	(3)	(4)	(5)	(6)	(7)
1. Bandar	-	-	-	-	-	-
2. Bener Kelipah	-	-	-	-	-	-
3. Bukit	-	-	-	-	-	-
4. Gajah Putih	-	-	-	-	-	-
5. Mesidah	-	-	-	-	-	-
6. Permata	-	-	-	-	-	-
7. Pintu Rime Gayo	-	-	-	-	-	-
8. Syiah Utama	-	-	7	8	7	8
9. Timang Gajah	-	-	-	-	-	-
10. Wih Pesam	-	-	-	-	-	-
Bener Meriah	-	-	7	8	7	8

Sumber/Source: Dinas Peternakan & Perikanan Kab. Bener Meriah/Animal Husbandry & Fishery Office of Bener Meriah Regency

Tabel 5.5.3 Jumlah Rumah Tangga Perikanan Budidaya Menurut Kecamatan dan Jenis Budidaya di Kabupaten Bener Meriah, 2020

Number of Aquaculture Households by Sub-district and Type of Aquaculture in Bener Meriah Regency, 2020

Kecamatan Sub-district	Budidaya Laut Marine Culture	Tambak Brackish Water Pond	Kolam Fresh- water Pond	Keramba Cage	Jaring Apung Floating Cage Net	Sawah Paddy Field	Jumlah Total
(1)	(2)	(3)	(4)	(5)	(6)	(7)	(8)
1. Bandar	-	-	220	-	-	-	-
2. Bener Kelipah	-	-	63	-	-	-	-
3. Bukit	-	-	193	-	-	-	-
4. Gajah Putih	-	-	151	-	-	-	-
5. Mesidah	-	-	47	-	-	-	-
6. Permata	-	-	52	-	-	-	-
7. Pintu Rime Gayo	-	-	161	-	-	-	-
8. Syiah Utama	-	-	147	-	-	-	-
9. Timang Gajah	-	-	103	-	-	-	-
10. Wih Pesam	-	-	250	-	-	-	-
Bener Meriah	-	-	1 387	-	-	-	-

Sumber/Source: Dinas Peternakan & Perikanan Kab. Bener Meriah/Animal Husbandry & Fishery Office of Bener Meriah Regency

Tabel 5.5.4 Jumlah Perahu/Kapal Menurut Kecamatan dan Jenis Perahu di Kabupaten Bener Meriah, 2020
Number of Fishing Boats by Sub-district and Type of Boat in Bener Meriah Regency, 2020

Kecamatan Sub-district	Perahu Tanpa Motor Nonpowered Boat	Perahu Motor Tempel Outboard Motorboat	Kapala Motor Inboard Motorboat
(1)	(2)	(3)	(4)
1. Bandar	-	-	-
2. Bener Kelipah	-	-	-
3. Bukit	-	-	-
4. Gajah Putih	-	-	-
5. Mesidah	-	-	-
6. Permata	-	-	-
7. Pintu Rime Gayo	-	-	-
8. Syiah Utama	8	-	-
9. Timang Gajah	-	-	-
10. Wih Pesam	-	-	-
Bener Meriah	8	-	-

Sumber/Source: Dinas Peternakan & Perikanan Kab. Bener Meriah/Animal Husbandry & Fishery Office of Bener Meriah Regency



BAB 6

INDUSTRI, PERTAMBANGAN DAN ENERGI

CHAPTER 6 INDUSTRY, MINING, AND ENERGY



6.1 INDUSTRI/INDUSTRY

Tabel 6.1.1 Jumlah Perusahaan dan Tenaga Kerja Industri Kecil/Besar/Sedang Menurut Klasifikasi Industri di Kabupaten Bener Meriah, 2020
Number of Establishments and Emmployees by Industrial Classification in Bener Meriah Regency, 2020

Klasifikasi Industri <i>Industrial Classification</i>		Jumlah Perusahaan <i>Establishment</i>	Jumlah Tenaga Kerja <i>Employee</i>
(1)		(2)	(3)
10	Makanan/ <i>Food</i>	282	539
11	Minuman/ <i>Beverage</i>	16	31
12	Pengolahan Tembakau/ <i>Tobacco Products</i>	-	-
14	Pakaian Jadi/ <i>Ready-to-wear clothes</i>	152	203
15	Kulit, Barang dari Kulit dan Alas Kaki/ <i>Leather and related products and footwear</i>	-	-
16	Kayu, Barang dari Kayu dan Gabus/ <i>Wood and products of wood and cork</i>	-	-
18	Pencetakan dan Reproduksi Media Rekaman/ <i>Printing and recording media reproduction</i>	4	7
20	Bahan Kimia dan Barang dari Bahan Kimia/ <i>Chemical and chemical products</i>	35	42
23	Barang Galian Bukan Logam/ <i>Non-metal mineral goods</i>	-	-
31	Furnitur/ <i>Furniture</i>	51	124
33	Reparasi dan Pemasangan Mesin dan Peralatan/ <i>Repair and machinery & equipment installation</i>	140	255
Jumlah/Total		680	1 257

Sumber/Source: Dinas Perindustrian dan Perdagangan Kab. Bener Meriah/*Industry and Trade Office of Bener Meriah Regency*

6.2 PERTAMBANGAN/MINING

Tabel 6.2.1 Jenis Potensi Bahan Galian Pertambangan dan Energi Menurut Kecamatan di Kabupaten Bener Meriah, 2020
Type of Potential Mining Commodities by Sub-district in Bener Meriah Regency, 2020

Kecamatan <i>Sub-district</i>	Jenis Bahan Galian Pertambangan & Energi <i>Type of Potential Mining Commodities</i>
(1)	(2)
1. Bandar	Tanah Liat
2. Bener Kelipah	Tanah Liat
3. Bukit	Pasir dan Kerikil; Tanah Liat
4. Gajah Putih	-
5. Mesidah	Tanah Liat
6. Permata	-
7. Pintu Rime Gayo	Pasir dan Kerikil; Tanah Liat
8. Syiah Utama	Pasir dan Kerikil
9. Timang Gajah	Pasir dan Kerikil
10. Wih Pesam	Pasir dan Kerikil; Tanah Liat

Sumber/Source: Dinas Penanaman Modal dan Perizinan Terpadu Satu Pintu Kab. Bener Meriah/*Investment and One-Stop Business Permite Office of Bener Meriah Regency.*

Tabel 6.2.2 Potensi Areal Pertambangan Bahan Galian C Menurut Kecamatan di Kabupaten Bener Meriah, 2020
Potential Area of Type C Minerals Mining by Sub-district in Bener Meriah Regency, 2020

KecamatanSub-district	Potensi Areal Pertambangan Galian C Potential Area of Type C Minerals	
	Luas Area (m ²) Area (m ²)	Persentase dari Luas Area Keseluruhan (%) Percentage to total area (%) (Luas Areka Kecamatan/Luas Area Kabupaten)*100 (Sub-district Total Area/Regency Total Area)*100
(1)	(2)	(3)
1. Bandar	-	-
2. Bener Kelipah	-	-
3. Bukit	2 Ha	-
4. Gajah Putih	-	-
5. Mesidah	-	-
6. Permata	-	-
7. Pintu Rime Gayo	-	-
8. Syiah Utama	3,46 Ha	-
9. Timang Gajah	1,25 Ha	-
10. Wih Pesam	12,8049 Ha	-
Bener Meriah	19,5149 Ha	-

Sumber/Source: Dinas Penanaman Modal dan Perizinan Terpadu Satu Pintu Kab. Bener Meriah/Investment and One-Stop Business Permite Office of Bener Meriah Regency

Tabel 6.2.3 Jumlah Izin Usaha Galian Golongan C Menurut Kecamatan di Kabupaten Bener Meriah, 2020
Number of Business License Issued for Type C Minerals Mining by Sub-district in Bener Meriah Regency, 2020

Kecamatan <i>Sub-district</i>	Luas Areal (m ²) <i>Total Area</i> (m ²)	Jumlah Pemilik <i>Establishments</i>	Izin Usaha <i>Type of Business Permit</i>	
			Surat Izin Tempat Usaha (SITU) <i>Location Permit</i>	Izin Gangguan (HO) <i>Hinder</i> <i>Ordonantie</i>
(1)	(2)	(3)	(4)	(5)
1. Bandar	-	-	-	-
2. Bener Kelipah	-	-	-	-
3. Bukit	2 Ha	1 Orang	Provinsi Aceh	Provinsi Aceh
4. Gajah Putih	-	-	-	-
5. Mesidah	-	-	-	-
6. Permata	-	-	-	-
7. Pintu Rime Gayo	-	-	-	-
8. Syiah Utama	3,46 Ha	1 Orang	Provinsi Aceh	Provinsi Aceh
9. Timang Gajah	1,25 Ha	2 Orang	Provinsi Aceh	Provinsi Aceh
10. Wih Pesam	12,8049 Ha	6 Orang	Provinsi Aceh	Provinsi Aceh
Bener Meriah	19,5149 Ha	10 Orang	-	-

Sumber/Source: Dinas Penanaman Modal dan Perizinan Terpadu Satu Pintu Kab. Bener Meriah/*Investment and One-Stop Business Permit Office of Bener Meriah Regency*

Tabel 6.2.4 Jumlah Lokasi Galian C pada Sektor Pertambangan Bahan Galian C Menurut Kecamatan di Kabupaten Bener Meriah, 2020
Number of Quarriying Sites in Type C Minerals Mining Sector by Sub-district in Bener Meriah Regency, 2020

Kecamatan Sub-district	Jumlah Lokasi Galian C yang Sedang Dikelola Number of Sites for Type C Minerals Mining
(1)	(2)
1. Bandar	-
2. Bener Kelipah	-
3. Bukit	1
4. Gajah Putih	-
5. Mesidah	-
6. Permata	-
7. Pintu Rime Gayo	-
8. Syiah Utama	1
9. Timang Gajah	2
10. Wih Pesam	6
Bener Meriah	10

Sumber/Source: Dinas Penanaman Modal dan Perizinan Terpadu Satu Pintu Kab. Bener Meriah/*Investment and One-Stop Business Permite Office of Bener Meriah Regency*

BAB 7

PERDAGANGAN

CHAPTER 7 TRADE



7.1 PERDAGANGAN/TRADE

Tabel 7.1.1 Banyaknya Sarana dan Prasarana Ekonomi Menurut Desa/Kelurahan dan Jenisnya di Kecamatan Bandar, 2020

	Desa/Kelurahan	Kelompok Pertokoan	Pasar dengan Bangunan Permanen	Pasar dengan Bangunan Semi Permanen	Pasar Tanpa Bangunan
	(1)	(2)	(3)	(4)	(5)
1.	BAHGIE BERTONA	1	0	0	0
2.	BATIN BARU	0	0	0	0
3.	BERANUN TELEDEN	0	0	0	0
4.	BLANG PULO	0	0	0	0
5.	BUKIT WIH ILANG	0	0	0	0
6.	GELE SEMAYANG	0	0	0	0
7.	GUNUNG ANTARA	0	0	0	0
8.	HAKIM WIH ILANG	0	0	0	0
9.	JADI SEPAKAT	0	0	0	0
10.	JANARATA	4	0	0	0
11.	KALA NEMPAN	0	0	0	0
12.	KERAMAT JAYA	0	0	0	0
13.	LEWA JADI	0	0	0	0
14.	MAKMUR SENTOSA	0	0	0	0
15.	MUTIARA	8	0	0	0
16.	MUYANG KUTE MANGKU	0	0	0	0
17.	PAKAT JEROH	0	0	0	0
18.	PAYA BANING	0	0	0	0
19.	PETUKEL BLANG JORONG	0	0	0	0
20.	PONDOK BARU	16	1	1	1
21.	PONDOK GAJAH	0	0	0	0
22.	PONDOK ULUNG	0	0	0	0
23.	PUJA MULIA	18	0	1	0
24.	PURWOSARI	1	0	0	0
25.	REMANG KETIKE JAYA	0	0	0	0
26.	SELAMAT REJO	0	0	0	0
27.	SELISIH MARA	0	0	0	0
28.	SIDODADI	0	0	0	0
29.	SIMPANG UTAMA	1	0	0	1
30.	SINAR JAYA PAYA RINGKEL	0	0	0	0
31.	SUKU WIH ILANG	0	0	0	0
32.	TANJUNG PURA	0	0	0	0
33.	TANSARAN BIDIN	0	0	0	0
34.	TAWAR SEDENGE	4	0	0	0
35.	WONOSARI	0	0	0	0

Nama Kecamatan		BANDAR		
Lanjutan Tabel. 7.1.1				
<i>Continous of Table 7.1.1</i>				
Desa/Kelurahan		Minimarket/ Swalayan ¹	Toko/Warung Kelontong	Restoran/ Rumah Makan
(1)		(6)	(7)	(8)
1.	BAHGIE BERTONA	0	30	0
2.	BATIN BARU	0	10	0
3.	BERANUN TELEDEN	0	7	0
4.	BLANG PULO	0	9	0
5.	BUKIT WIH ILANG	0	5	0
6.	GELE SEMAYANG	0	6	0
7.	GUNUNG ANTARA	0	7	0
8.	HAKIM WIH ILANG	0	13	0
9.	JADI SEPAKAT	0	10	0
10.	JANARATA	0	30	0
11.	KALA NEMPAN	0	5	0
12.	KERAMAT JAYA	0	10	0
13.	LEWA JADI	0	10	0
14.	MAKMUR SENTOSA	0	17	0
15.	MUTIARA	1	15	0
16.	MUYANG KUTE MANGKU	0	5	0
17.	PAKAT JEROH	0	8	0
18.	PAYA BANING	0	7	0
19.	PETUKEL BLANG JORONG	0	15	0
20.	PONDOK BARU	1	60	0
21.	PONDOK GAJAH	0	25	0
22.	PONDOK ULUNG	0	12	0
23.	PUJA MULIA	2	60	0
24.	PURWOSARI	0	40	0
25.	REMANG KETIKE JAYA	0	6	0
26.	SELAMAT REJO	0	6	0
27.	SELISIH MARA	0	5	0
28.	SIDODADI	0	12	0
29.	SIMPANG UTAMA	1	25	0
30.	SINAR JAYA PAYA RINGKEL	0	6	0
31.	SUKU WIH ILANG	0	5	0
32.	TANJUNG PURA	0	12	0
33.	TANSARAN BIDIN	0	7	0
34.	TAWAR SEDENGE	0	53	0
35.	WONOSARI	0	11	0
Nama Kecamatan		BANDAR		

Lanjutan Tabel 7.1.1

Continous of Table 7.1.1

Desa/Kelurahan		Warung/Kedai Makanan	Hotel	Hostel/Motel/ Losmen/Wisma
(1)		(9)	(10)	(11)
1.	BAHGIE BERTONA	11	0	0
2.	BATIN BARU	0	0	0
3.	BERANUN TELEDEN	0	0	0
4.	BLANG PULO	0	0	0
5.	BUKIT WIH ILANG	0	0	0
6.	GELE SEMAYANG	1	0	0
7.	GUNUNG ANTARA	0	0	0
8.	HAKIM WIH ILANG	1	0	0
9.	JADI SEPAKAT	3	0	0
10.	JANARATA	6	0	0
11.	KALA NEMPAN	0	0	0
12.	KERAMAT JAYA	1	0	0
13.	LEWA JADI	0	0	0
14.	MAKMUR SENTOSA	0	0	0
15.	MUTIARA	10	0	0
16.	MUYANG KUTE MANGKU	0	0	0
17.	PAKAT JEROH	4	0	0
18.	PAYA BANING	0	0	0
19.	PETUKEL BLANG JORONG	5	0	0
20.	PONDOK BARU	7	0	0
21.	PONDOK GAJAH	5	0	0
22.	PONDOK ULUNG	1	0	0
23.	PUJA MULIA	20	0	0
24.	PURWOSARI	8	0	0
25.	REMANG KETIKE JAYA	0	0	0
26.	SELAMAT REJO	0	0	0
27.	SELISIH MARA	0	0	0
28.	SIDODADI	4	0	0
29.	SIMPANG UTAMA	12	0	1
30.	SINAR JAYA PAYA RINGKEL	3	0	0
31.	SUKU WIH ILANG	0	0	0
32.	TANJUNG PURA	0	0	0
33.	TANSARAN BIDIN	0	0	0
34.	TAWAR SEDENGE	15	0	0
35.	WONOSARI	0	0	0
Nama Kecamatan		BANDAR		

Catatan: ¹ yang memiliki luas < 400 m²

Sumber: BPS, Pendataan Potensi Desa (Podes) 2020

Tabel 7.1.2 Jumlah Sarana Perdagangan yang Tercatat di Dinas Perindustrian dan Perdagangan Menurut Jenis di Kabupaten Bener Meriah, 2020
Number of Registered Trading Facilities by Type in Bener Meriah Regency, 2020

Jenis Sarana Perdagangan <i>Type of Trading Facilities</i>		2020
(1)		(6)
1.	Pasar/ <i>Market</i>	24
2.	Toko/ <i>Store</i>	266
3.	Warung/ <i>Small Shop</i>	133
4.	LPG dan Bahan Bakar Minyak/ <i>Small shop for gas and petrol</i>	150
5.	Gudang/ <i>Warehouse</i>	55
6.	Kilang Kopi/padi/tebu/ <i>Refineries for coffee, paddy, and/or sugar cane</i>	56
Jumlah/Total		584

Sumber/Source: Dinas Perindustrian dan Perdagangan Kab. Bener Meriah/*Industry and Trade Office of Bener Meriah Regency*

Tabel 7.1.3 Banyaknya Penerbitan Surat Izin Perdagangan (SIUP) yang Diterbitkan Kantor Pelayanan Satu Pintu (KPTSP) Menurut Kecamatan di Kabupaten Bener Meriah, 2020
Number of Trading Licenses Issued by Sub-district in Bener Meriah Regency, 2020

Kecamatan <i>Sub-district</i>	Jenis Perusahaan <i>Type of Business</i>			Jumlah <i>Total</i>
	Usaha Kecil <i>Small-Scale Business</i>	Usaha Menengah <i>Medium-Scale Business</i>	Usaha Besar <i>Large-Scale Business</i>	
(1)	(2)	(3)	(4)	(5)
1. Bandar	120	11	-	131
2. Bener Kelipah	6	6	-	12
3. Bukit	116	10	1	127
4. Gajah Putih	22	-	-	22
5. Mesidah	3	2	-	5
6. Permata	26	5	-	31
7. Pintu Rime Gayo	48	4	-	52
8. Syiah Utama	1	-	-	1
9. Timang Gajah	57	6	-	63
10. Wih Pesam	75	4	-	79
2020	474	48	1	523

Sumber/Source: Dinas Penanaman Modal dan Perizinan Terpadu Satu Pintu Kab. Bener Meriah/*Investment and One-Stop Business Permit Office of Bener Meriah Regency*



BAB 8

HOTEL DAN PARIWISATA

CHAPTER 8 HOTEL AND TOURISM



8.1 HOTEL DAN PARIWISATA/HOTEL AND TOURISM

Tabel 8.1.1 Banyaknya Embung Desa Menurut Desa/Kelurahan di Kecamatan Bandar, 2019 dan 2020

	Desa/Kelurahan	2019	2020
	(1)	(2)	(3)
1.	BAHGIE BERTONA	0	0
2.	BATIN BARU	0	0
3.	BERANUN TELEDEN	0	0
4.	BLANG PULO	0	0
5.	BUKIT WIH ILANG	0	0
6.	GELE SEMAYANG	1	1
7.	GUNUNG ANTARA	0	0
8.	HAKIM WIH ILANG	0	0
9.	JADI SEPAKAT	0	0
10.	JANARATA	0	0
11.	KALA NEMPAN	1	0
12.	KERAMAT JAYA	0	0
13.	LEWA JADI	0	0
14.	MAKMUR SENTOSA	0	0
15.	MUTIARA	0	0
16.	MUYANG KUTE MANGKU	0	0
17.	PAKAT JEROH	0	0
18.	PAYA BANING	0	0
19.	PETUKEL BLANG JORONG	0	0
20.	PONDOK BARU	0	0
21.	PONDOK GAJAH	0	0
22.	PONDOK ULUNG	1	0
23.	PUJA MULIA	0	0
24.	PURWOSARI	0	0
25.	REMANG KETIKE JAYA	0	0
26.	SELAMAT REJO	0	0
27.	SELISIH MARA	0	0
28.	SIDODADI	0	0
29.	SIMPANG UTAMA	2	0
30.	SINAR JAYA PAYA RINGKEL	0	0
31.	SUKU WIH ILANG	0	0
32.	TANJUNG PURA	0	0
33.	TANSARAN BIDIN	0	0
34.	TAWAR SEDENGE	0	0
35.	WONOSARI	0	0
Nama Kecamatan		BANDAR	

Catatan:

Sumber: BPS, Pendataan Potensi Desa (Podes) 2019 dan 2020

Tabel 8.1.2 Jumlah Hotel dan Akomodasi Lainnya Menurut Klasifikasi di Kabupaten Bener Meriah, 2014-2019
Number of Hotel & Other Accomodations by Classification in Bener Meriah Regency, 2014-2019

Tahun Year	Hotel Hotel					Akomodasi Lainnya Other Accommodation
	Bintang 1 One Star Hotel	Bintang 2 Two Star Hotel	Bintang 3 Three Star Hotel	Bintang 4 Four Star Hotel	Bintang 5 Five Star Hotel	
(1)	(2)	(3)	(4)	(5)	(6)	(7)
2014	-	-	-	-	-	1
2015	-	-	-	-	-	2
2016	-	-	-	-	-	3
2017	-	-	-	-	-	3
2018	-	-	-	-	-	4
2019	-	-	-	-	-	5
2020	-	-	-	-	-	10

Sumber/Source: Dinas Pariwisata Kab. Bener Meriah/Tourism Office of Bener Meriah Regency

Tabel 8.1.3 Jumlah Restoran/Rumah Makan yang Terdaftar pada Dinas Perindustrian dan Perdagangan Menurut Kecamatan di Kabupaten Bener Meriah, 2018-2020
Number of Registered Restaurants by Sub-district in Bener Meriah Regency, 2018-2020

Kecamatan Sub-district	Tahun Year		
	2018	2019	2020
(1)	(2)	(3)	(4)
1. Bandar	23	27	12
2. Bener Kelipah	5	8	8
3. Bukit	23	26	23
4. Gajah Putih	7	8	15
5. Mesidah	3	3	3
6. Permata	6	11	10
7. Pintu Rime Gayo	13	15	13
8. Syiah Utama	2	3	4
9. Timang Gajah	17	18	23
10. Wih Pesam	26	30	28
Bener Meriah	122	135	139

Sumber/Source: Dinas Perindustrian dan Perdagangan Kab. Bener Meriah/Industry and Trade Office of Bener Meriah Regency

Tabel 8.1.4 Daftar Objek Wisata dan Lokasi Objek Wisata di Kecamatan Bandar, 2020
Table List of Tourist Attraction and Location in Bandar Sub-district, 2020

Kecamatan Sub-district	Lokasi Location
(1)	(2)
Bandar	
1. Air Terjun Tansaran Bidin (aktif)	Wonosari
2. Tapak Kuda (aktif)	Mangku
3. Batu Balle (aktif)	Mangku
4. Loyang Kleton (aktif)	Blang Jorong
5. Makam Muyang Kute	Blang Jorong
6. Pesona Alam Paya Banning	Paya Banning
7. Makam Muyang Petukel	Blang Jorong

Sumber/Source: Dinas Pariwisata Kab. Bener Meriah/Tourism Office of Bener Meriah Regency

BAB 9

TRANSPORTASI

DAN KOMUNIKASI

CHAPTER 9 TRANSPORTATION AND COMMUNICATION



9.1 TRANSPORTASI/TRANSPORTATION

Tabel 9.1.1 Sarana Transportasi Antar Desa/Kelurahan Menurut Desa/Kelurahan di Kecamatan Bandar, 2020

	Desa/Kelurahan	Jenis Transportasi	Keberadaan Angkutan Umum
	(1)	(2)	(3)
1.	BAHGIE BERTONA	Darat	Ada, tanpa trayek tetap
2.	BATIN BARU	Darat	Tidak ada angkutan umum
3.	BERANUN TELEDEN	Darat	Tidak ada angkutan umum
4.	BLANG PULO	Darat	Tidak ada angkutan umum
5.	BUKIT WIH ILANG	Darat	Ada, tanpa trayek tetap
6.	GELE SEMAYANG	Darat	Ada, tanpa trayek tetap
7.	GUNUNG ANTARA	Darat	Ada, tanpa trayek tetap
8.	HAKIM WIH ILANG	Darat	Tidak ada angkutan umum
9.	JADI SEPAKAT	Darat	Ada, tanpa trayek tetap
10.	JANARATA	Darat	Ada, dengan trayek tetap
11.	KALA NEMPAN	Darat	Ada, tanpa trayek tetap
12.	KERAMAT JAYA	Darat	Ada, tanpa trayek tetap
13.	LEWA JADI	Darat	Ada, tanpa trayek tetap
14.	MAKMUR SENTOSA	Darat	Tidak ada angkutan umum
15.	MUTIARA	Darat	Ada, dengan trayek tetap
16.	MUYANG KUTE MANGKU	Darat	Tidak ada angkutan umum
17.	PAKAT JEROH	Darat	Tidak ada angkutan umum
18.	PAYA BANING	Darat	Tidak ada angkutan umum
19.	PETUKEL BLANG JORONG	Darat	Ada, tanpa trayek tetap
20.	PONDOK BARU	Darat	Ada, dengan trayek tetap
21.	PONDOK GAJAH	Darat	Ada, dengan trayek tetap
22.	PONDOK ULUNG	Darat	Ada, tanpa trayek tetap
23.	PUJA MULIA	Darat	Tidak ada angkutan umum
24.	PURWOSARI	Darat	Ada, tanpa trayek tetap
25.	REMANG KETIKE JAYA	Darat	Tidak ada angkutan umum
26.	SELAMAT REJO	Darat	Tidak ada angkutan umum
27.	SELISIH MARA	Darat	Tidak ada angkutan umum
28.	SIDODADI	Darat	Tidak ada angkutan umum
29.	SIMPANG UTAMA	Darat	Ada, dengan trayek tetap
30.	SINAR JAYA PAYA RINGKEL	Darat	Tidak ada angkutan umum
31.	SUKU WIH ILANG	Darat	Ada, tanpa trayek tetap
32.	TANJUNG PURA	Darat	Ada, tanpa trayek tetap
33.	TANSARAN BIDIN	Darat	Tidak ada angkutan umum
34.	TAWAR SEDENGE	Darat	Ada, tanpa trayek tetap
35.	WONOSARI	Darat	Tidak ada angkutan umum

Catatan:

Sumber: BPS, Pendataan Potensi Desa (Podes) 2019

Tabel 9.1.2 Kondisi Jalan Darat Antar Desa/Kelurahan Menurut Desa/Kelurahan di Kecamatan Bandar, 2020

	Desa/Kelurahan	Jenis Permukaan Jalan	Dapat Dilalui Kendaraan Bermotor Roda 4 atau Lebih
	(1)	(2)	(3)
1.	BAHGIE BERTONA	Aspal	Sepanjang tahun
2.	BATIN BARU	Aspal	Sepanjang tahun
3.	BERANUN TELEDEN	Aspal	Sepanjang tahun
4.	BLANG PULO	Aspal	Sepanjang tahun
5.	BUKIT WIH ILANG	Aspal	Sepanjang tahun
6.	GELE SEMAYANG	Aspal	Sepanjang tahun
7.	GUNUNG ANTARA	Aspal	Sepanjang tahun
8.	HAKIM WIH ILANG	Aspal	Sepanjang tahun
9.	JADI SEPAKAT	Aspal	Sepanjang tahun
10.	JANARATA	Aspal	Sepanjang tahun
11.	KALA NEMPAN	Aspal	Sepanjang tahun
12.	KERAMAT JAYA	Aspal	Sepanjang tahun
13.	LEWA JADI	Aspal	Sepanjang tahun
14.	MAKMUR SENTOSA	Aspal	Sepanjang tahun
15.	MUTIARA	Aspal	Sepanjang tahun
16.	MUYANG KUTE MANGKU	Aspal	Sepanjang tahun
17.	PAKAT JEROH	Aspal	Sepanjang tahun
18.	PAYA BANING	Aspal	Sepanjang tahun
19.	PETUKEL BLANG JORONG	Aspal	Sepanjang tahun
20.	PONDOK BARU	Aspal	Sepanjang tahun
21.	PONDOK GAJAH	Aspal	Sepanjang tahun
22.	PONDOK ULUNG	Aspal	Sepanjang tahun
23.	PUJA MULIA	Aspal	Sepanjang tahun
24.	PURWOSARI	Aspal	Sepanjang tahun
25.	REMANG KETIKE JAYA	Aspal	Sepanjang tahun
26.	SELAMAT REJO	Aspal	Sepanjang tahun
27.	SELISIH MARA	Aspal	Sepanjang tahun
28.	SIDODADI	Aspal	Sepanjang tahun
29.	SIMPANG UTAMA	Aspal	Sepanjang tahun
30.	SINAR JAYA PAYA RINGKEL	Aspal	Sepanjang tahun
31.	SUKU WIH ILANG	Aspal	Sepanjang tahun
32.	TANJUNG PURA	Aspal	Sepanjang tahun
33.	TANSARAN BIDIN	Aspal	Sepanjang tahun
34.	TAWAR SEDENGE	Aspal	Sepanjang tahun
35.	WONOSARI	Aspal	Sepanjang tahun

Catatan:

Sumber: BPS, Pendataan Potensi Desa (Podes) 2020

Tabel 9.1.3 Banyaknya Penerbangan dan Penumpang Pada Angkutan Udara Domestik di Bandara Rembele Kabupaten Bener Meriah Per Bulan, 2020
Number of Flight and Passangers on Rembele Domestic Airport in Bener Meriah Regency per Month, 2020

Bulan Month	Jumlah Penerbangan Number of Flight		Jumlah Penumpang (jiwa) Passangers (person)		
	Tiba Arrivals	Berangkat Departures	Tiba Arrivals	Berangkat Departures	Transit Transit
(1)	(2)	(3)	(4)	(5)	(6)
Januari/January	23	23	655	703	-
Februari/February	30	30	966	1 077	-
Maret/March	25	25	720	751	-
April/April	9	9	128	153	-
Mei/May	-	-	-	-	-
Juni/June	-	-	-	-	-
Juli/July	-	-	-	-	-
Agustus/August	2	2	30	41	-
September/September	-	-	-	-	-
Oktober/October	-	-	-	-	-
November/November	-	-	-	-	-
Desember/December	-	-	-	-	-
Jumlah/Total	89	89	2 499	2 725	-

Sumber/Source: Bandara Rembele Melalui Survei Angkutan Udara/Rembele Airport Through Air Freight Survey

Tabel 9.1.4 Banyaknya Lalu Lintas Barang (kg) Per Bulan pada Bandara Rembele Kabupaten Bener Meriah, 2020
Table **Number of Baggage, Luggage, and Postage (kg) Per Month on Rembele Domestic Airport in Bener Meriah Regency, 2020**

Bulan Month	Bagasi/Baggage		Barang/Luggage		Pos/Postage	
	Bongkar (kg) Unload (kg)	Muat (kg) Load (kg)	Bongkar (kg) Unload (kg)	Muat (kg) Load (kg)	Bongkar (kg) Unload (kg)	Muat (kg) Load (kg)
(1)	(2)	(3)	(4)	(5)	(6)	(7)
Januari/January	1 247	1 970	-	-	-	-
Februari/February	2 064	3 454	-	-	-	-
Maret/March	1 088	2 075	-	-	-	-
April/April	50	91	-	-	-	-
Mei/May	-	-	-	-	-	-
Juni/June	-	-	-	-	-	-
Juli/July	-	-	-	-	-	-
Agustus/August	253	423	-	-	-	-
September/September	-	-	-	-	-	-
Oktober/October	-	-	-	-	-	-
November/November	-	-	-	-	-	-
Desember/December	-	-	-	-	-	-
Jumlah/Total	4 702	8 013	-	-	-	-

Sumber/Source: Bandara Rembele Melalui Survei Angkutan Udara/Rembele Airport Through Air Freight Survey

9.2 POS & TELEKOMUNIKASI/POSTAL SERVICES & TELECOMMUNICATION

Tabel 9.2.1 Jumlah Menara dan Operator Layanan Komunikasi Telepon Seluler Serta Kondisi Sinyal Telepon Seluler Menurut Desa/Kelurahan di Kecamatan Bandar, 2020

Desa/Kelurahan	Jumlah Menara Telepon Seluler (BTS)	Jumlah Operator Layanan Komunikasi Telepon Seluler Yang Menjangkau di Desa/Kelurahan	Kondisi Sinyal Telepon Seluler di Sebagian Besar Wilayah Desa/Kelurahan
(1)	(2)	(3)	(4)
1. BAHGIE BERTONA	0	1	Sinyal kuat
2. BATIN BARU	0	1	Sinyal kuat
3. BERANUN TELEDEN	0	1	Sinyal kuat
4. BLANG PULO	0	1	Sinyal kuat
5. BUKIT WIH ILANG	0	1	Sinyal kuat
6. GELE SEMAYANG	0	1	Sinyal kuat
7. GUNUNG ANTARA	0	1	Sinyal kuat
8. HAKIM WIH ILANG	1	1	Sinyal kuat
9. JADI SEPAKAT	0	1	Sinyal kuat
10. JANARATA	0	1	Sinyal kuat
11. KALA NEMPAN	0	1	Sinyal kuat
12. KERAMAT JAYA	1	1	Sinyal kuat
13. LEWA JADI	0	1	Sinyal kuat
14. MAKMUR SENTOSA	0	1	Sinyal kuat
15. MUTIARA	1	2	Sinyal kuat
16. MUYANG KUTE MANGKU	0	1	Sinyal kuat
17. PAKAT JEROH	0	1	Sinyal kuat
18. PAYA BANING	0	1	Sinyal kuat
19. PETUKEL BLANG JORONG	0	1	Sinyal kuat
20. PONDOK BARU	0	1	Sinyal kuat
21. PONDOK GAJAH	0	1	Sinyal kuat
22. PONDOK ULUNG	0	1	Sinyal kuat
23. PUJA MULIA	0	1	Sinyal kuat
24. PURWOSARI	0	1	Sinyal kuat
25. REMANG KETIKE JAYA	0	2	Sinyal kuat
26. SELAMAT REJO	0	1	Sinyal kuat
27. SELISIH MARA	0	1	Sinyal kuat
28. SIDODADI	0	1	Sinyal kuat
29. SIMPANG UTAMA	2	3	Sinyal kuat
30. SINAR JAYA PAYA RINGKEL	0	1	Sinyal kuat
31. SUKU WIH ILANG	0	1	Sinyal kuat
32. TANJUNG PURA	1	2	Sinyal kuat
33. TANSARAN BIDIN	0	1	Sinyal kuat
34. TAWAR SEDENGE	0	3	Sinyal kuat
35. WONOSARI	0	1	Sinyal kuat
Nama Kecamatan		BANDAR	

Sumber:

BPS, Pendataan Potensi Desa (Podes) 2020

Tabel 9.2.2 Jumlah Kantor Pos dan Kantor Pos Pembantu di Kabupaten Bener Meriah, 2019 -2020
Table Number of Post Office in Bener Meriah Regency, 2019-2020

Kecamatan Sub-districts	2019		2020	
	Kantor Pos Postal Service	Kantor Pos Pembantu Complimentary Postal Service	Kantor Pos Postal Service	Kantor Pos Pembantu Complimentary Postal Service
(1)	(2)	(3)	(5)	(6)
1. Bandar	1	-	1	-
2. Bener Kelipah	-	-	-	-
3. Bukit	1	-	1	-
4. Gajah Putih	-	-	-	-
5. Mesidah	-	-	-	-
6. Permata	-	-	-	-
7. Pintu Rime Gayo	-	-	-	-
8. Syiah Utama	-	-	-	-
9. Timang Gajah	1	-	1	-
10. Wih Pesam	1	-	1	-
Bener Meriah	4	-	4	-

Sumber/Source: Kantor Pos Simpang Tiga/Simpang Tiga Postal Service

Tabel 9.2.3 Keberadaan Kantor Pos/Pos Pembantu/Rumah Pos dan Perusahaan/Agen Jasa Ekspedisi Swasta Menurut Desa/Kelurahan di Kecamatan Bandar, 2020

Desa/Kelurahan	Kantor Pos/Pos Pembantu/Rumah Pos	Perusahaan/Agen Jasa Ekspedisi Swasta
(1)	(2)	(3)
1. BAHGIE BERTONA	Tidak Ada	Tidak Ada
2. BATIN BARU	Tidak Ada	Tidak Ada
3. BERANUN TELEDEN	Tidak Ada	Tidak Ada
4. BLANG PULO	Tidak Ada	Tidak Ada
5. BUKIT WIH ILANG	Tidak Ada	Tidak Ada
6. GELE SEMAYANG	Tidak Ada	Tidak Ada
7. GUNUNG ANTARA	Tidak Ada	Tidak Ada
8. HAKIM WIH ILANG	Tidak Ada	Tidak Ada
9. JADI SEPAKAT	Tidak Ada	Tidak Ada
10. JANARATA	Tidak Ada	Beroperasi
11. KALA NEMPAN	Tidak Ada	Tidak Ada
12. KERAMAT JAYA	Tidak Ada	Tidak Ada
13. LEWA JADI	Tidak Ada	Tidak Ada
14. MAKMUR SENTOSA	Tidak Ada	Tidak Ada
15. MUTIARA	Tidak Ada	Beroperasi
16. MUYANG KUTE MANGKU	Tidak Ada	Tidak Ada
17. PAKAT JEROH	Tidak Ada	Tidak Ada
18. PAYA BANING	Tidak Ada	Tidak Ada
19. PETUKEL BLANG JORONG	Tidak Ada	Tidak Ada
20. PONDOK BARU	Tidak Ada	Beroperasi
21. PONDOK GAJAH	Tidak Ada	Tidak Ada
22. PONDOK ULUNG	Tidak Ada	Tidak Ada
23. PUJA MULIA	Tidak Ada	Tidak Ada
24. PURWOSARI	Tidak Ada	Tidak Ada
25. REMANG KETIKE JAYA	Tidak Ada	Tidak Ada
26. SELAMAT REJO	Tidak Ada	Tidak Ada
27. SELISIH MARA	Tidak Ada	Tidak Ada
28. SIDODADI	Tidak Ada	Tidak Ada
29. SIMPANG UTAMA	Beroperasi	Tidak Ada
30. SINAR JAYA PAYA RINGKEL	Tidak Ada	Tidak Ada
31. SUKU WIH ILANG	Tidak Ada	Tidak Ada
32. TANJUNG PURA	Tidak Ada	Tidak Ada
33. TANSARAN BIDIN	Tidak Ada	Tidak Ada
34. TAWAR SEDENGE	Tidak Ada	Tidak Ada
35. WONOSARI	Tidak Ada	Tidak Ada

Catatan:

Sumber: BPS, Pendataan Potensi Desa (Podes) 2019

Tabel 9.2.4 Informasi Kantor Pos yang Terdapat di Kabupaten Bener Meriah, 2020
Table Postal Offices in Bener Meriah Regency, 2020

	Kecamatan Sub-districts	Kode Pos Post Code	Unit Pelayanan Units	Lain-lain Other
	(1)	(2)	(3)	(4)
1.	Bandar	24582	1	-
2.	Bener Kelipah	-	-	-
3.	Bukit	24581	1	-
4.	Gajah Putih	-	-	-
5.	Mesidah	-	-	-
6.	Permata	-	-	-
7.	Pintu Rime Gayo	-	-	-
8.	Syiah Utama	-	-	-
9.	Timang Gajah	24553	1	-
10.	Wih Pesam	24591	1	-


Sumber/Source: Kantor Pos Simpang Tiga/Simpang Tiga Postal Service

BAB 10

LEMBAGA

KEUANGAN

CHAPTER 10 FINANCIAL INSTITUTION



10.1 BANK & INSTITUSI KEUANGAN/*FINANCE & PRICE*

Tabel 10.1.1 Banyaknya Sarana Lembaga Keuangan Yang Beroperasi Menurut Desa/Kelurahan dan Jenisnya di Kecamatan Bandar, 2020

	Desa/Kelurahan	Bank Umum Pemerintah	Bank Umum Swasta	Bank Perkreditan Rakyat
	(1)	(2)	(3)	(4)
1.	BAHGIE BERTONA	0	0	0
2.	BATIN BARU	0	0	0
3.	BERANUN TELEDEN	0	0	0
4.	BLANG PULO	0	0	0
5.	BUKIT WIH ILANG	0	0	0
6.	GELE SEMAYANG	0	0	0
7.	GUNUNG ANTARA	0	0	0
8.	HAKIM WIH ILANG	0	0	0
9.	JADI SEPAKAT	0	0	0
10.	JANARATA	0	0	0
11.	KALA NEMPAN	0	0	0
12.	KERAMAT JAYA	0	0	0
13.	LEWA JADI	0	0	0
14.	MAKMUR SENTOSA	0	0	0
15.	MUTIARA	0	2	0
16.	MUYANG KUTE MANGKU	0	0	0
17.	PAKAT JEROH	0	0	0
18.	PAYA BANING	0	0	0
19.	PETUKEL BLANG JORONG	0	0	0
20.	PONDOK BARU	1	0	0
21.	PONDOK GAJAH	0	0	0
22.	PONDOK ULUNG	0	0	0
23.	PUJA MULIA	0	0	0
24.	PURWOSARI	0	0	0
25.	REMANG KETIKE JAYA	0	0	0
26.	SELAMAT REJO	0	0	0
27.	SELISIH MARA	0	0	0
28.	SIDODADI	0	0	0
29.	SIMPANG UTAMA	0	0	0
30.	SINAR JAYA PAYA RINGKEL	0	0	0
31.	SUKU WIH ILANG	0	0	0
32.	TANJUNG PURA	0	0	0
33.	TANSARAN BIDIN	0	0	0
34.	TAWAR SEDENGE	0	0	0
35.	WONOSARI	0	0	0
	Nama Kecamatan	BANDAR		

Catatan:

Sumber:

BPS, Pendataan Potensi Desa (Podes) 2020

**Tabel 10.1.2 Banyaknya Koperasi yang Masih Aktif Menurut
Desa/Kelurahan dan Jenis Koperasi di Kecamatan Bandar,
2020**

	Desa/Kelurahan	Koperasi Unit desa (KUD)	Koperasi Industri Kecil dan Kerajinan Rakyat (Kopinkra)	Koperasi Simpan Pinjam (Kospin)	Koperasi Lainnya
	(1)	(2)	(3)	(4)	(5)
1.	BAHGIE BERTONA	0	0	1	0
2.	BATIN BARU	0	0	0	0
3.	BERANUN TELEDEN	0	0	1	0
4.	BLANG PULO	0	0	1	0
5.	BUKIT WIH ILANG	0	0	0	0
6.	GELE SEMAYANG	0	0	0	0
7.	GUNUNG ANTARA	0	0	0	0
8.	HAKIM WIH ILANG	0	0	0	0
9.	JADI SEPAKAT	0	0	0	0
10.	JANARATA	0	0	0	0
11.	KALA NEMPAN	0	0	1	0
12.	KERAMAT JAYA	0	0	0	1
13.	LEWA JADI	0	0	0	0
14.	MAKMUR SENTOSA	0	0	0	0
15.	MUTIARA	0	0	0	0
16.	MUYANG KUTE MANGKU	0	0	1	0
17.	PAKAT JEROH	0	0	0	0
18.	PAYA BANING	0	0	1	0
19.	PETUKEL BLANG JORONG	0	0	0	0
20.	PONDOK BARU	0	0	0	0
21.	PONDOK GAJAH	0	0	0	0
22.	PONDOK ULUNG	0	0	0	0
23.	PUJA MULIA	0	0	0	0
24.	PURWOSARI	0	0	0	0
25.	REMANG KETIKE JAYA	0	0	2	0
26.	SELAMAT REJO	0	0	1	0
27.	SELISIH MARA	0	0	1	0
28.	SIDODADI	0	0	0	0
29.	SIMPANG UTAMA	0	0	1	0
30.	SINAR JAYA PAYA RINGKEL	0	0	1	0
31.	SUKU WIH ILANG	0	0	0	0
32.	TANJUNG PURA	0	0	1	0
33.	TANSARAN BIDIN	0	0	1	0
34.	TAWAR SEDENGE	0	0	0	0
35.	WONOSARI	0	0	1	0
	Nama Kecamatan	BANDAR			

Catatan:

Sumber: BPS, Pendataan Potensi Desa (Podes) 2020

Tabel 10.1.3 Nama-nama Bank yang Terdapat di Kabupaten Bener Meriah, 2020
Table List of Banks in Bener Meriah Regency, 2020

No	Nama Bank	Alamat
	(1)	(2)
	Bank Umum	
	PT. Bank Rakyat Indonesia	
1	PT. BRI KCP Bener Meriah	Jl. Simpang Teritit-Pondok Baru, Desa Simpang Tiga
2	PT. BRI Unit Ronga-Ronga	Jl. Bireuen-Takengon, Desa Ronga-Ronga
3	PT. BRI Unit Simpang Balek	Jl. Bireuen-Takengon, Desa Simpang Balek
4	PT. BRI Unit Buntul	Kecamatan Permata
5	PT. BRI Unit Rakal	Kecamatan Pintu Rime Gayo
6	PT. BRI (Teras) Pante Raya	Desa Pante Raya
7	PT. BRI Unit Simpang Tiga Redelong	Simpang Tiga Redelong
	PT. Bank Aceh Syariah	
1	PT. Bank Aceh Syariah Cabang Bener Meriah	Jl. Simpang Teritit- Pondok Baru, Desa Simpang Tiga
2	PT. Bank Aceh Syariah KCP Lampahan	Jl. Bireuen-Takengon, Desa Lampahan
3	PT. Bank Aceh Syariah KCP Pondok Baru	Desa Pondok Baru, Kecamatan Bandar
4	PT. Bank Aceh Syariah KCP Simpang Balek	Jl. Bireuen-Takengon, Desa Simpang Balek
5	PT. Bank Aceh Syariah KCP Syiah Utama	Kecamatan Syiah Utama
	PT. Bank Mandiri	
1	PT. Bank Mandiri Pondok Baru	Desa Pondok Baru, Kecamatan Bandar
2	Mitra Usaha Simpang Tiga	Jl. Simpang Teritit-Pondok Baru, Desa Simpang Tiga
	PT Bank. Negara Indonesia Syariah	
1	PT. Bank Negara Indonesia Syariah Simpang Tiga	Jl. Simpang Teritit-Pondok Baru, Desa Simpang Tiga



Sensus
Penduduk
2020

DATA

MENCERDASKAN BANGSA

Enlighten the Nation



**BADAN PUSAT STATISTIK
KABUPATEN BENER MERIAH**
Statistics of Bener Meriah Regency

Jl. Bandara Rembele - Pante Raya, Wonosobo, Kecamatan Wih Pesam 24581
Homepage : <https://benermeriahkab.bps.go.id>, email : bps1117@bps.go.id