

# Kecamatan DEKET DALAM ANGKA

# 2022



**BADAN PUSAT STATISTIK  
KABUPATEN LAMONGAN**

# Kecamatan DEKET DALAM ANGKA

## 2022



## **Kecamatan Deket Dalam Angka 2022**

**ISSN** : 2798-7876

**No. Publikasi** : 35240.2226

**Katalog** : 1102001.3524150

**Ukuran Buku** : 14,8 cm x 21 cm

**Jumlah Halaman** : xii + 56 halaman

**Naskah:**

Badan Pusat Statistik Kabupaten Lamongan

**Gambar Kover oleh:**

Badan Pusat Statistik Kabupaten Lamongan

**Ilustrasi Kover:**

Industri Sepatu

**Diterbitkan oleh:**

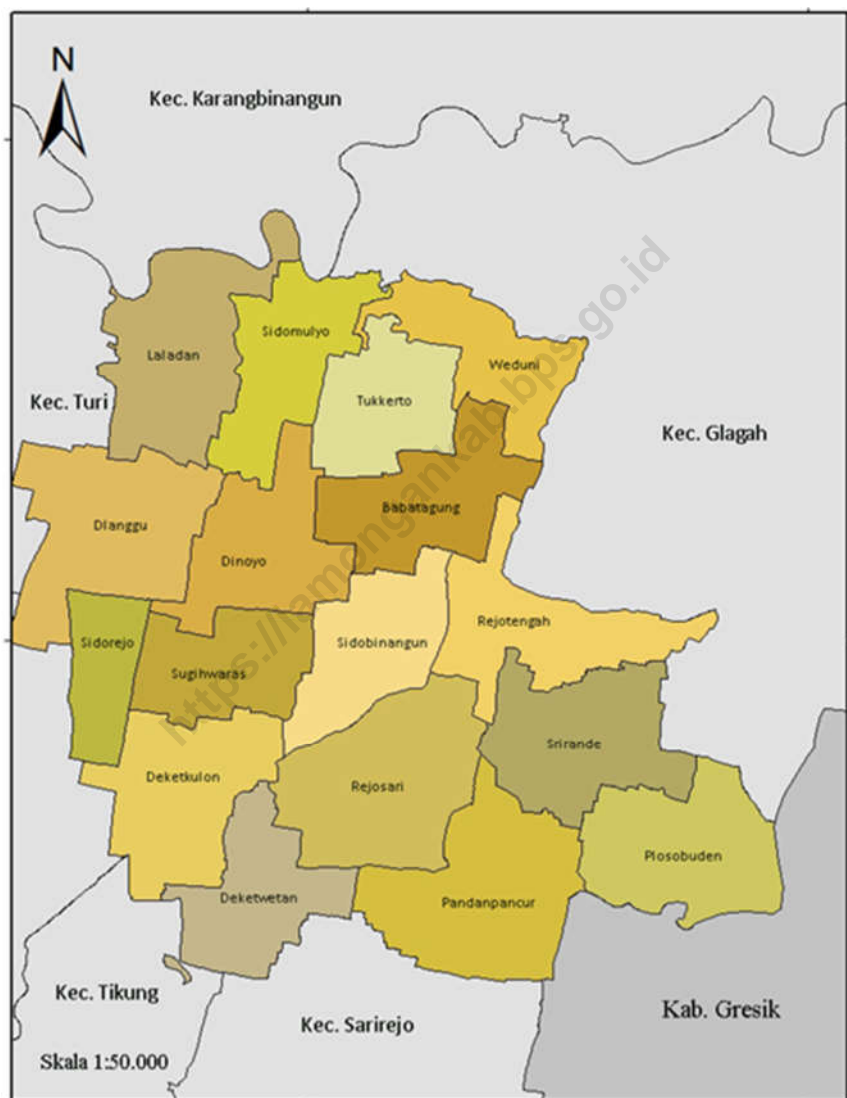
© BPS Kabupaten Lamongan

**Dicetak oleh:**

BPS Kabupaten Lamongan

**Dilarang mengumumkan, mendistribusikan, mengomunikasikan, dan/atau menggandakan sebagian atau seluruh isi buku ini untuk tujuan komersial tanpa izin tertulis dari Badan Pusat Statistik**

## PETA WILAYAH KECAMATAN DEKET





**KEPALA BPS KABUPATEN LAMONGAN**







## KATA SAMBUTAN

Kecamatan Deket Dalam Angka 2022 ini merupakan kelanjutan dari publikasi yang pernah diterbitkan tahun sebelumnya. Buku ini menyajikan statistik dan informasi yang utamanya berasal dari data sekunder, yaitu data yang bersumber di luar Badan Pusat Statistik, khususnya dari Instansi pemerintah di Kabupaten Lamongan. Publikasi ini mencakup statistik penduduk, ketenagakerjaan, sosial serta sektor ekonomi. Disamping itu, publikasi ini juga memuat informasi tentang keadaan geografi, iklim dan pemerintahan.

Kecamatan Deket Dalam Angka kini semakin banyak diminati karena sebagai sumber referensi oleh para perencana kebijakan, peneliti, dosen, mahasiswa serta para pembaca yang membutuhkan informasi statistik yang komprehensif.

Penghargaan dan ucapan terima kasih yang tulus kami sampaikan kepada segenap instansi pemerintah dilingkungan Pemerintah Kabupaten Lamongan yang telah berkenan menyumbangkan data dan informasi hingga terwujudnya publikasi ini. Kerjasama yang telah terbina selama ini, senantiasa kami ingin terus tingkatkan di masa mendatang.

Kritik dan saran dari semua pihak sangat diharapkan untuk perbaikan dan kesempurnaan publikasi yang akan datang.

Lamongan, September 2022

Kepala Badan Pusat Statistik Kabupaten  
Lamongan

**Bagyo Tri Laksono, SP, M.M**



## DAFTAR ISI

PETA WILAYAH KECAMATAN .....	iii
KEPALA BADAN PUSAT STATISTIK KABUPATEN LAMONGAN .....	v
KATA SAMBUTAN .....	vii
DAFTAR ISI .....	viii

## DAFTAR TABEL

Nomor Tabel	Uraian	Hal.
(1)	(2)	(3)

### 1. GEOGRAFI DAN IKLI

1.1.1	Luas Wilayah Menurut Desa/Kelurahan di Kecamatan Deket, 2021 .....	5
1.1.2	Jarak dari Desa ke Ibukota Kecamatan dan Ibukota Kabupaten Menurut Desa/Kelurahan di Kecamatan Deket, 2021 .....	6

### 2. PEMERINTAHAN

2.1.1	Banyaknya Dusun, Rukun Warga, dan Rukun Tetangga Menurut Desa/Kelurahan di Kecamatan Deket, 2021 .....	8
-------	---	---

### 3. PENDUDUK

3.1.1	Penduduk, Distribusi Prosentase Penduduk, Kepadatan, dan Rasio Jenis Kelamin menurut Desa/Kelurahan Di Kecamatan Deket, 2021 .....	10
-------	--	----

### 4. SOSIAL

4.1.1	Banyaknya Desa/Kelurahan yang memiliki Fasilitas Sekolah Menurut Tingkat Pendidikan di Kecamatan Deket selama Tahun 2019 - 2021 .....	12
-------	---	----

4.1.2	Jumlah Sekolah Menurut Tingkat Pendidikan di Kecamatan Deket, 2020/2021 dan 2021/2022 .....	14
4.1.3	Jumlah Guru Menurut Tingkat Pendidikan di Kecamatan Deket, 2020/2021 dan 2021/2022 .....	15
4.1.4	Jumlah Murid Menurut Tingkat Pendidikan di Kecamatan Deket, 2020/2021 dan 2021/2022 .....	16
4.2.1	Jumlah Fasilitas Kesehatan menurut Desa/Kelurahan di Kecamatan Deket, 2021 .....	17
4.2.2	Banyaknya Warga Penderita Gizi Buruk Menurut Desa/Kelurahan di Kecamatan Deket, 2020 .....	21
4.3.1	Banyaknya Desa/Kelurahan Menurut Sumber Air Minum Sebagian Besar Keluarga di Kecamatan Deket, 2019 dan 2021 .....	22
4.3.2	Banyaknya Desa/Kelurahan Menurut Desa/Kelurahan dan Jenis Pengguna Listrik di Kecamatan Deket, 2021 .....	23
4.3.3	Banyaknya Desa/Kelurahan Menurut Keberadaan Penerangan Jalan Utama Desa/Kelurahan di Kecamatan Deket, 2019 - 2021 .....	24
4.3.4	Banyaknya Desa/Kelurahan Menurut Penggunaan Fasilitas Tempat Buang Air Besar Sebagian Besar Keluarga di Kecamatan Deket, 2019 - 2021 .....	25
4.3.5	Banyaknya Desa/Kelurahan Menurut Jenis Bahan Bakar untuk Memasak yang Digunakan Oleh Sebagian Besar Keluarga di Kecamatan Deket, 2021 .....	27
4.4.1	Jumlah Tempat Peribadatan Menurut Desa/Kelurahan di Kecamatan Deket, 2020 .....	28
4.4.2	Banyaknya Kejadian Bencana Alam Menurut Desa/Kelurahan dan Jenis Bencana Alam di Kecamatan Deket, 2020 .....	29
4.4.3	Banyaknya Korban Jiwa Bencana Alam Menurut Desa/Kelurahan dan Jenis Bencana Alam di Kecamatan Deket, 2020 .....	30

4.4.4	Keberadaan Fasilitas/Upaya Antisipasi/Mitigasi Bencana Alam Menurut Desa/Kelurahan di Kecamatan Deket, 2021 .....	31
4.4.5	Banyaknya Desa/Kelurahan yang Memiliki Kelompok Kegiatan Olah raga Menurut Jenis Olahraga dan Ketersediaan Fasilitas/ Lapangan Olahraga di Kecamatan Deket, 2021 .....	32

## **5. PERTANIAN**

5.1.1	Luas Wilayah menurut Jenis Penggunaan Lahan (Ha) di Kecamatan Deket, 2021 .....	36
5.1.2	Produksi Tanaman Pangan di Kecamatan Deket (Ton), 2019 - 2021 .....	38
5.1.3	Produksi Tanaman Buah-Buahan Tahunan di Kecamatan Deket (Kuintal), 2018 - 2021 .....	39
5.1.4	Luas Areal Tanaman Perkebunan di Kecamatan Deket (Ha), 2020 .....	40
5.1.5	Produksi Tanaman Perkebunan di Kecamatan Deket (Ton), 2020 .....	41
5.1.6	Populasi Ternak Besar (ekor) di Kecamatan Deket, 2019 - 2021 .....	42
5.1.7	Populasi Ternak Unggas (ekor) di Kecamatan Deket, 2019 - 2021 .....	43
5.1.8	Jumlah Alat-Alat Pertanian di Kecamatan Deket, 2021 .....	44
5.1.9	Jumlah Kelompok Tani menurut Kelas di Kecamatan Deket, 2021 .....	45

## **6. PARIWISATA, TRANSPORTASI, DAN KOMUNIKASI**

6.1.1	Jumlah Sarana Akomodasi Menurut Desa/Kelurahan dan Jenis Akomodasi di Kecamatan Deket, 2021 .....	48
6.2.1	Prasarana dan Sarana Transportasi Antar Desa/Kelurahan Menurut Desa/Kelurahan di Kecamatan Deket, 2021 .....	49

6.2.2	Keberadaan Kantor Pos/Pos Pembantu/Rumah Pos, Pos Keliling, dan Perusahaan/Agen Jasa Ekspedisi Swasta Menurut Desa/Kelurahan di Kecamatan Deket, 2021 .....	50
6.3.1	Jumlah Menara Telepon Seluler dan Operator Layanan Komunikasi Telepon Seluler Menurut Desa/ Kelurahan di Kecamatan Deket, 2021 .....	51
6.3.2	Kekuatan Sinyal Telepon Seluler dan Jenis Sinyal Internet Telepon Seluler Menurut Desa/Kelurahan di Kecamatan Deket, 2021 .....	52

**7. PERBANKAN, KOPERASI, DAN PERDAGANGAN**

7.1	Banyaknya Sarana Lembaga Keuangan Bank Menurut Desa/ Kelurahan dan Jenis Bank di Kecamatan Deket, 2021 .....	54
7.2	Banyaknya Koperasi Aktif Menurut Desa/Kelurahan dan Jenis Koperasi di Kecamatan Deket, 2021 .....	55
7.3	Banyaknya Sarana Perdagangan Menurut Desa/Kelurahan dan Jenis Sarana Perdagangan di Kecamatan Deket, 2021.....	56

## PENJELASAN UMUM/EXPLANATORY NOTES

Tanda-tanda, satuan-satuan, dan lain-lainnya yang digunakan dalam publikasi ini adalah sebagai berikut:

*Symbols, measurement units, and acronyms which are used in this publication, are as follows:*

### 1. TANDA-TANDA/SYMBOLS

Data tidak tersedia/ <i>Data not available</i>	:	...
Tidak ada atau nol / <i>Null or zero</i>	:	—
Data dapat diabaikan/ <i>Data negligible</i>	:	0
Tanda decimal/ <i>Decimal point</i>	:	,
Data tidak dapat ditampilkan/ <i>Not applicable</i>	:	NA
Angka perkiraan/ <i>Estimated figures</i>	:	e
Angka sementara/ <i>Preliminary figures</i>	:	x
Angka sangat sementara/ <i>Very preliminary figures</i>	:	xx
Angka diperbaiki/ <i>Revised figures</i>	:	r

### 2. SATUAN/UNITS

barel/ <i>barrel</i>	:	158,99 liter/ <i>litres</i> = 1/6,2898 m <sup>3</sup>
hektar (ha)/ <i>hectare (ha)</i>	:	10 000 m <sup>2</sup>
kilometer (km)/ <i>kilometres (km)</i>	:	1 000 meter/ <i>meters</i> (m)
knot/ <i>knot</i>	:	1,8523 km/jam (km/hour)
kuintal/ <i>quintal</i>	:	100 kg
KWh	:	1 000 Watt <i>hour</i>
MWh	:	1 000 KWh
liter (untuk beras)/ <i>litre (for rice)</i>	:	0,80 kg
ons/ <i>ounce</i>	:	28,31 gram/ <i>grams</i>
ton	:	1 000 kg

Satuan lain: buah, dus, butir, helai/lembar, kaleng, batang, pulsa, ton kilometer (ton-km), jam, menit, persen (%).

*Other units: unit, pack, pieces, sheet, tin, pulse, ton-kilometres(ton-km), hour, minute, percent (%).*

Perbedaan angka di belakang koma disebabkan oleh pembulatan angka.

*The difference in decimal numbers is caused by rounding.*

# BAB 1 GEOGRAFI *dan* IKLIM



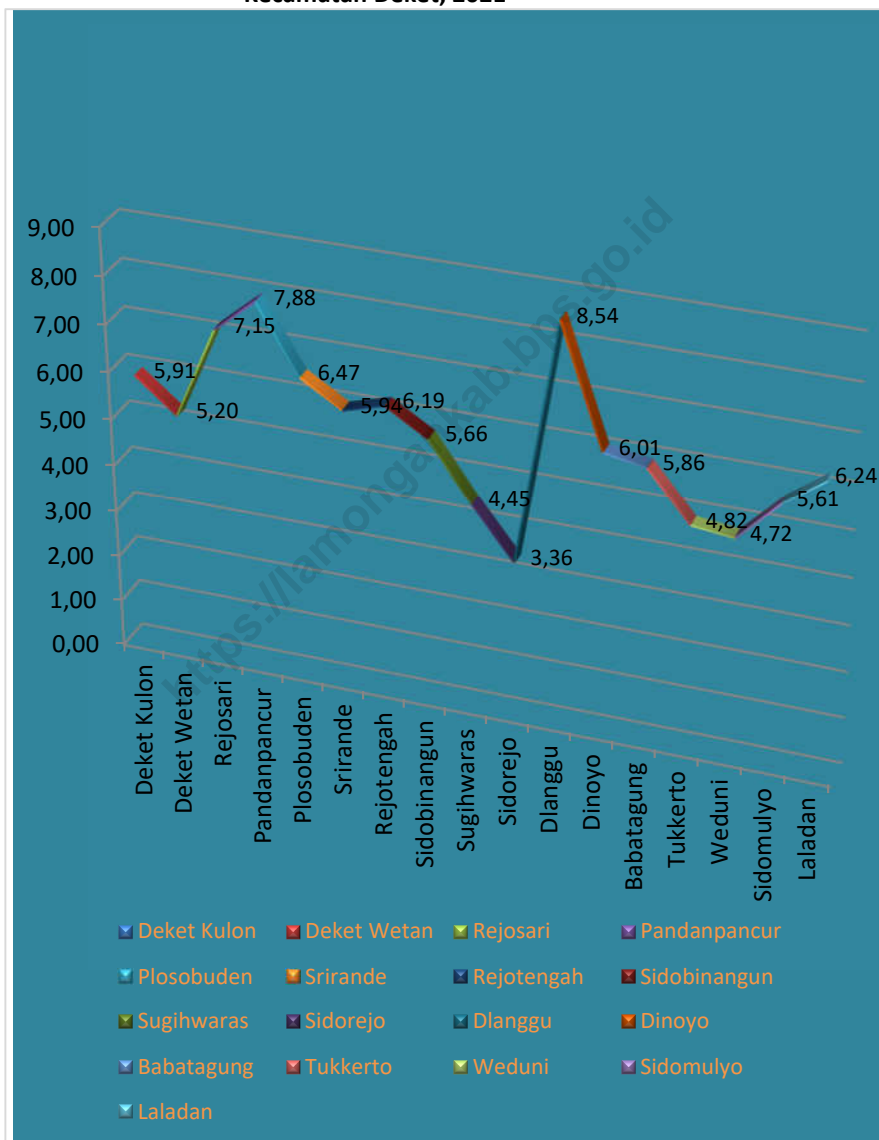
## ULASAN

Kecamatan Deket merupakan dataran rendah dengan ketinggian rata-rata + 2 meter diatas permukaan laut, terletak pada posisi 7°3'54" Lintang Selatan dan 112°14'42" Bujur Timur. Luas Kecamatan Deket adalah 40,05 km<sup>2</sup>.

Wilayah administrasi Kecamatan Deket terdiri dari 17 wilayah desa. Luas daratan masing-masing desa, yaitu: Deket Kulon (2,34 km<sup>2</sup>), Deket Wetan (2,06 km<sup>2</sup>), Rejosari (2,83 km<sup>2</sup>), Pandanpancur (3,12 km<sup>2</sup>), Plosobuden (2,56 km<sup>2</sup>), Srinande (2,35 km<sup>2</sup>), Rojotengah (2,45 km<sup>2</sup>), Sidobinangun (2,24 km<sup>2</sup>), Sugihwaras (1,76 km<sup>2</sup>), Sidorejo (1,33 km<sup>2</sup>), Dlanggu (3,38 km<sup>2</sup>), Dinoyo (2,38 km<sup>2</sup>), Babatagung (2,32 km<sup>2</sup>), Tukkerto (1,91 km<sup>2</sup>), Weduni (1,87 km<sup>2</sup>), Sidomulyo (2,22 km<sup>2</sup>), Laladan (2,47 km<sup>2</sup>),

Wilayah Kecamatan Deket bagian utara berbatasan dengan Kecamatan Glagah, bagian timur berbatasan dengan Kabupaten Gresik, bagian selatan berbatasan dengan Kecamatan Tikung, dan bagian barat berbatasan dengan Kecamatan Lamongan.

**Gambar 1 Prosentase Luas Wilayah Menurut Desa di Kecamatan Deket, 2021**





**Tabel 1.1.1 Luas Wilayah Menurut Desa/Kelurahan Di Kecamatan Deket, 2021**

	<b>Desa/Kelurahan</b>	<b>Luas (Km2)</b>	<b>Persentase</b>
	(1)	(2)	(3)
1	Deket Kulon	2.34	5.84
2	Deket Wetan	2.06	5.14
3	Rejosari	2.83	7.07
4	Pandanpancur	3.12	7.79
5	Plosobuden	2.56	6.39
6	Srirande	2.35	5.87
7	Rejotengah	2.45	6.12
8	Sidobinangun	2.24	5.59
9	Sugihwaras	1.76	4.39
10	Sidorejo	1.33	3.32
11	Dlanggu	3.38	8.44
12	Dinoyo	2.38	5.94
13	Babatagung	2.32	5.79
14	Tukkerto	1.91	4.77
15	Weduni	1.87	4.67
16	Sidomulyo	2.22	5.54
17	Laladan	2.47	6.17
	<b>Jumlah</b>	<b>40.05</b>	<b>100.00</b>

*Sumber : Kantor Camat Deket*

**Tabel 1.1.2**

**Jarak dari Desa ke Ibukota Kecamatan dan Ibukota Kabupaten Menurut Desa/kelurahan di Kecamatan Deket, 2021**

Desa/Kelurahan		Jarak desa ke Ibu Kota Kecamatan (Km)	Jarak desa ke Ibu Kota Kabupaten (Km)
(1)	(2)	(3)	(4)
1	Deket Kulon	1	4
2	Deket Wetan	0	4
3	Rejosari	2	6
4	Pandanpancur	4	8
5	Plosobuden	7	11
6	Srirande	6	10
7	Rejotengah	6	11
8	Sidobinangun	5	8
9	Sugihwaras	3	6
10	Sidorejo	4	3
11	Dlanggu	7	5
12	Dinoyo	5	8
13	Babatagung	6	10
14	Tukkerto	10	14
15	Weduni	12	16
16	Sidomulyo	7	10
17	Laladan	10	13

*Sumber : Kantor Camat Deket*

<https://lamongankab.bps.go.id>

# PEMERINTAHAN 2



**Tabel 2.1.1 Banyaknya Dusun, Rukun Warga, dan Rukun Tetangga Menurut Desa/Kelurahan di Kecamatan Deket, 2021**

	<b>Desa/Kelurahan</b>	<b>Dusun</b>	<b>RW</b>	<b>RT</b>
	(1)	(2)	(3)	(4)
1	Deket Kulon	2	8	20
2	Deket Wetan	2	6	22
3	Rejosari	2	4	14
4	Pandanpancur	5	5	15
5	Plosobuden	2	4	15
6	Srirande	3	4	14
7	Rejotengah	5	5	12
8	Sidobinangun	4	4	14
9	Sugihwaras	2	4	12
10	Sidorejo	2	5	15
11	Dlanggu	3	8	30
12	Dinoyo	2	5	17
13	Babatagung	4	5	13
14	Tukkerto	3	7	14
15	Weduni	5	5	10
16	Sidomulyo	4	4	16
17	Laladan	5	6	13
	<b>Jumlah</b>	<b>55</b>	<b>89</b>	<b>266</b>

*Sumber : Kantor Camat Deket*

# 2 KEPENDUDUKAN



**Tabel 3.1.1** Penduduk, Distribusi Prosentase Penduduk, Kepadatan, dan Rasio Jenis Kelamin Menurut Desa/Kelurahan di Kecamatan Deket, 2021

Desa/Kelurahan	Penduduk			Distribusi Prosentase Penduduk	Kepadatan	Rasio Jenis Kelamin
	Laki-Laki	Perempuan	Laki-Laki + Perempuan			
(1)	(2)	(3)	(4)	(5)	(6)	(7)
1 Deket Kulon	2.171	2.168	4.339	10%	664	100,14
2 Deket Wetan	1.587	1.666	3.253	7%	708	95,26
3 Rejosari	1.271	1.262	2.533	6%	749	100,71
4 Pandanpancur	1.276	1.299	2.575	6%	589	98,23
5 Plosobuden	1.100	1.076	2.176	5%	633	102,23
6 Srirande	1.340	1.468	2.808	6%	655	91,28
7 Rejotengah	1.065	1.048	2.113	5%	681	101,62
8 Sidobinangun	1.194	1.224	2.418	5%	463	97,55
9 Sugihwaras	968	931	1.899	4%	815	103,97
10 Sidorejo	1.354	1.397	2.751	6%	789	96,92
11 Dlanggu	2.357	2.500	4.857	11%	1.859	94,28
12 Dinoyo	1.622	1.540	3.162	7%	899	105,32
13 Babatagung	934	979	1.913	4%	723	95,40
14 Tukerto	854	822	1.676	4%	937	103,89
15 Weduni	725	714	1.439	3%	1.165	101,54
16 Sidomulyo	1.466	1.255	2.721	6%	645	116,81
17 Laladan	894	870	1.764	4%	1.691	102,76
<b>Jumlah</b>	<b>22.178</b>	<b>22.219</b>	<b>44.397</b>	<b>100%</b>	<b>702</b>	<b>99,82</b>

Sumber : Pendataan Potensi Desa 2021

# BAB 4 SOSIAL





**Tabel 4.1.1** Banyaknya Desa/Kelurahan Yang Memiliki Fasilitas Sekolah Menurut Tingkat Pendidikan di Kecamatan Deket Selama Tahun 2019 - 2021

Desa/Kelurahan	Tingkat Pendidikan Dasar			Tingkat Pendidikan Menengah Pertama		
	2019	2020	2021	2019	2020	2021
(1)	(2)	(3)	(4)			
1 Deket Kulon	3	3	3			
2 Deket Wetan	1	1	1	1	1	1
3 Rejosari	1	1	1			
4 Pandanpancur	2	2	2	1	1	1
5 Plosobuden	3	3	3			
6 Srirande	2	2	2			
7 Rejotengah	3	3	3			
8 Sidobinangun	2	2	2			
9 Sugihwaras	1	1	1			
10 Sidorejo	1	1	1			
11 Dlanggu	2	2	2			
12 Dinoyo	2	2	2			
13 Babatagung	1	1	1	1	1	1
14 Tukerto	2	2	2			
15 Weduni	3	3	3			
16 Sidomulyo	3	3	3			
17 Laladan	1	1	1			
<b>Jumlah</b>	<b>33</b>	<b>33</b>	<b>33</b>	<b>3</b>	<b>3</b>	<b>3</b>

Sumber : Pendataan Potensi Desa 2021

Lanjutan Tabel 4.1.1

Desa/Kelurahan	Tingkat Pendidikan Menengah Atas			Tingkat Perguruan Tinggi		
	2019	2020	2021	2019	2020	2021
(1)	(2)	(5)	(6)	(7)		
1 Deket Kulon	1	1	1	-	-	-
2 Deket Wetan					-	-
3 Rejosari	1	1	1	-	-	-
4 Pandanpancur				-	-	-
5 Plosobuden	1	1	1	-	-	-
6 Srirande				-	-	-
7 Rejotengah				-	-	-
8 Sidobinangun				-	-	-
9 Sugihwaras				-	-	-
10 Sidorejo				-	-	-
11 Dlanggu	1	1	1	-	-	-
12 Dinoyo				-	-	-
13 Babatagung				-	-	-
14 Tukkerto				-	-	-
15 Weduni				-	-	-
16 Sidomulyo				-	-	-
17 Laladan				-	-	-
<b>Jumlah</b>	<b>4</b>	<b>4</b>	<b>4</b>	<b>0</b>	<b>0</b>	<b>0</b>

Sumber : Pendataan Potensi Desa 2021

**Tabel 4.1.2 Jumlah Sekolah Menurut Tingkat Pendidikan di Kecamatan Deket 2020/2021 dan 2021/2022**

Lembaga Pendidikan	Negeri		Swasta	
	2020/2021	2021/2022	2020/2021	2021/2022
(1)	(2)	(3)	(4)	(5)
1 TK	-	-	34	34
2 RA	-	-	2	2
3 SD	23	23	0	0
4 MI	-	-	10	10
5 SMP	2	2	1	1
6 MTs	0	0	3	3
7 SMA	0	0	1	1
8 SMK	-	-	0	0
9 MA	-	-	57	57
10 Perguruan Tinggi	-	-	-	-
<b>Jumlah</b>	<b>25</b>	<b>25</b>	<b>108</b>	<b>108</b>

*Sumber: Kementerian Pendidikan dan Kebudayaan*

*Kementerian Agama*

**Tabel 4.1.3 Jumlah Guru Menurut Tingkat Pendidikan di Kecamatan Deket 2020/2021 dan 2021/2022**

	Lembaga Pendidikan	Negeri		Swasta	
		2020/2021	2021/2022	2020/2021	2021/2022
	(1)	(2)	(3)	(4)	(5)
1	TK	-	-	91	91
2	RA	-	-	10	10
3	SD	237	237	0	0
4	MI	-	-	126	126
5	SMP	85	85	7	7
6	MTs	0	0	56	56
7	SMA			14	14
8	SMK	-	-	0	0
9	MA	-	-	57	57
10	Perguruan Tinggi	-	-	-	-
<b>Jumlah</b>		<b>322</b>	<b>322</b>	<b>361</b>	<b>361</b>

*Sumber: Kementerian Pendidikan dan Kebudayaan*

*Kementerian Agama*

**Tabel 4.1.4 Jumlah Murid Menurut Tingkat Pendidikan di Kecamatan Deket 2020/2021 dan 2021/2022**

Lembaga Pendidikan	Negeri		Swasta	
	2020/2021	2021/2022	2020/2021	2021/2022
(1)	(2)	(3)	(4)	(5)
1 TK	-	-	1,011	823
2 RA	-	-	80	84
3 SD	2,982	1,677	0	0
4 MI	-	-	627	641
5 SMP	1,070	599	11	15
6 MTs	-	-	203	206
7 SMA	0	0	124	130
8 SMK	-	-	0	0
9 MA	-	-	250	206
10 Perguruan Tinggi	-	-	-	-
<b>Jumlah</b>	<b>4,052</b>	<b>2,276</b>	<b>2,306</b>	<b>2,105</b>

*Sumber: Kementerian Pendidikan dan Kebudayaan*

*Kementerian Agama*

**Tabel 4.2.1 Banyaknya Fasilitas Kesehatan Menurut Desa/Kelurahan di Kecamatan Deket, 2021**

Desa/Kelurahan	Rumah Sakit Umum			Rumah Sakit Bersalin			Poliklinik/Balai Pengobatan		
	2019	2020	2021	2019	2020	2021	2019	2020	2021
	(1)	(2)	(3)	(4)	(5)	(6)	(7)	(8)	
1 Deket Kulon	-	-	-	-	-	-	-	-	-
2 Deket Wetan	-	-	-	-	-	-	-	-	-
3 Rejosari	-	-	-	-	-	-	-	-	-
4 Pandanpancur	-	-	-	-	-	-	-	-	-
5 Plosobuden	-	-	-	-	-	-	-	-	-
6 Srirande	-	-	-	-	-	-	-	-	-
7 Rejotengah	-	-	-	-	-	-	-	-	-
8 Sidobinangun	-	-	-	-	-	-	-	-	-
9 Sugihwaras	-	-	-	-	-	-	-	-	-
10 Sidorejo	-	-	-	-	-	-	-	-	-
11 Dlanggu	-	-	-	-	-	-	-	-	-
12 Dinoyo	-	-	-	-	-	-	-	-	-
13 Babatagung	-	-	-	-	-	-	-	-	-
14 Tukkerto	-	-	-	-	-	-	-	-	-
15 Weduni	-	-	-	-	-	-	-	-	-
16 Sidomulyo	-	-	-	-	-	-	-	-	-
17 Laladan	-	-	-	-	-	-	-	-	-
<b>Jumlah</b>	<b>0</b>	<b>0</b>	<b>0</b>	<b>0</b>	<b>0</b>	<b>0</b>	<b>0</b>	<b>0</b>	<b>0</b>

Sumber : BPS, Pendataan Potensi Desa 2019-2021

Lanjutan Tabel 4.2.1

Desa/Kelurahan	Puskesmas			Puskesmas Pembantu			Tempat Praktek Dokter		
	2019	2020	2021	2019	2020	2021	2019	2020	2021
(1)	(9)	(10)	(11)	(12)	(13)	(14)	(15)	(16)	(17)
1 Deket Kulon	-	-	-	-	-	-	-	-	-
2 Deket Wetan	1	1	1	-	-	-	1	1	1
3 Rejosari	-	-	-	0	0	0	-	-	-
4 Pandanpancur	-	-	-	-	-	-	-	-	-
5 Plosobuden	-	-	-	0	0	0	-	-	-
6 Srirande	-	-	-	1	1	1	-	-	-
7 Rejotengah	-	-	-	1	1	1	-	-	-
8 Sidobinangun	-	-	-	-	-	-	-	-	-
9 Sugihwaras	-	-	-	-	-	-	-	-	-
10 Sidorejo	-	-	-	0	0	-	-	-	-
11 Dlanggu	-	-	-	1	1	1	-	-	-
12 Dinoyo	0	0	0	1	1	1	-	-	-
13 Babatagung	-	-	-	0	0	0	-	-	-
14 Tukkerto	-	-	-	-	-	-	-	-	-
15 Weduni	-	-	-	-	-	-	-	-	-
16 Sidomulyo	-	-	-	1	1	1	-	-	-
17 Laladan	-	-	-	0	0	0	-	-	-
<b>Jumlah</b>	<b>1</b>	<b>1</b>	<b>1</b>	<b>5</b>	<b>5</b>	<b>5</b>	<b>1</b>	<b>1</b>	<b>1</b>

Sumber : BPS, Pendataan Potensi Desa 2019-2021

Lanjutan Tabel 4.2.1

Desa/Kelurahan (1)	Tempat Praktek Bidan			Rumah Bersalin			Poskesdes		
	2019 (18)	2020 (19)	2021 (20)	2019 (21)	2020 (22)	2021 (23)	2019 (24)	2020 (25)	2021 (26)
1 Deket Kulon	2	2	2	-	-	-	0	0	0
2 Deket Wetan	2	2	2	-	-	-	-	-	-
3 Rejosari	1	1	1	-	-	-	0	0	-
4 Pandanpancur	1	1	1	0	0	0	-	-	-
5 Plosobuden	1	1	1	-	-	-	-	-	-
6 Srirande	1	1	1	-	-	-	-	-	-
7 Rejotengah	1	1	1	-	-	-	-	0	0
8 Sidobinangun	1	1	1	1	1	-	0	0	0
9 Sugihwaras	1	1	1	-	-	-	-	0	0
10 Sidorejo	2	2	2	0	0	-	0	0	0
11 Dlanggu	2	2	2	-	-	-	-	0	0
12 Dinoyo	1	1	1	0	0	-	-	0	0
13 Babatagung	1	1	1	0	0	0	-	-	1
14 Tukerto	1	1	1	-	-	-	-	-	0
15 Weduni	1	1	1	-	-	-	0	0	0
16 Sidomulyo	1	1	1	-	-	-	0	0	0
17 Laladan	1	1	1	-	-	-	-	-	-
<b>Jumlah</b>	<b>21</b>	<b>21</b>	<b>21</b>	<b>1</b>	<b>1</b>	<b>0</b>	<b>0</b>	<b>0</b>	<b>1</b>

Sumber : BPS, Pendataan Potensi Desa 2019-2021



Lanjutan Tabel 4.2.1

Desa/Kelurahan	Polindes			Toko Khusus Obat/ Jamu			Apotek		
	2019	2020	2021	2019	2020	2021	2019	2020	2021
(1)	(27)	(28)	(29)	(30)	(31)	(32)	(33)	(34)	(35)
1 Deket Kulon	0	0	-	-	-	-	1	1	1
2 Deket Wetan	0	0	0	0	-	-	0	0	0
3 Rejosari	-	-	-	-	-	-	-	-	-
4 Pandanpancur	0	0	-	-	-	-	-	-	-
5 Plosobuden	-	-	-	-	-	-	0	0	0
6 Srirande	0	0	0	-	-	-	0	0	0
7 Rejotengah	0	0	-	0	-	-	-	-	-
8 Sidobinangun	0	0	-	-	-	-	-	-	-
9 Sugihwaras	0	0	-	-	-	-	-	-	-
10 Sidorejo	-	-	-	-	-	-	-	-	-
11 Dlanggu	0	0	-	-	-	-	-	-	-
12 Dinoyo	-	0	-	0	-	-	0	0	0
13 Babatagung	-	-	0	-	-	-	-	-	-
14 Tukerto	0	0	0	-	-	-	-	-	-
15 Weduni	-	-	-	-	-	-	-	-	-
16 Sidomulyo	0	-	-	-	-	-	-	-	-
17 Laladan	-	-	0	0	-	-	-	-	-
<b>Jumlah</b>	-	-	-	-	-	-	<b>1</b>	<b>1</b>	<b>1</b>

Sumber : BPS, Pendataan Potensi Desa 2019-2021

Tabel

4.2.2

**Banyaknya Warga Penderita Gizi Buruk  
Menurut Desa/Kelurahan di Kecamatan  
Deket, 2020**

Desa/Kelurahan		Jumlah
(1)		(2)
1	Deket Kulon	-
2	Deket Wetan	-
3	Rejosari	-
4	Pandanpancur	-
5	Plosobuden	-
6	Srirande	-
7	Rejotengah	-
8	Sidobinangun	-
9	Sugihwaras	-
10	Sidorejo	-
11	Dlanggu	-
12	Dinoyo	-
13	Babatagung	-
14	Tukkerto	-
15	Weduni	-
16	Sidomulyo	-
17	Laladan	-
<b>Jumlah</b>		<b>0</b>

*Sumber : BPS, Pendataan Potensi Desa 2021*

**Tabel 4.3.1** Banyaknya Desa/Kelurahan Menurut Sumber Air Minum Sebagian Besar Keluarga di Kecamatan Deket Tahun 2019-2021

	<b>Sumber Air Minum</b>	<b>2019</b>	<b>2020</b>	<b>2021</b>
	(1)	(2)	(3)	(4)
1	Air Kemasan Bermerek	-	-	-
2	Air Isi Ulang	11	11	11
3	Ledeng Dengan Meteran/ PDAM	3	3	3
4	Ledeng Tanpa Meteran	-	-	-
5	Sumur Bor/ Pompa	0		
6	Sumur	-	-	-
7	Mata Air	-	-	-
8	Sungai/Danau/Kolam/Waduk/ Situ/Embung/Bendungan	3	3	3
9	Air Hujan	-	-	-
10	Lainnya	-	-	-
	<b>Jumlah</b>	<b>17</b>	<b>17</b>	<b>17</b>

Sumber : BPS, Pendataan Potensi Desa  
2019-2021

**Tabel 4.3.2** Banyaknya Keluarga Menurut Desa/Kelurahan dan Jenis Pengguna Listrik di Kecamatan Deket, 2021

	Desa/Kelurahan	Jumlah Keluarga	Keluarga Pengguna Listrik	
			PLN	Non-PLN
	(1)	(2)	(3)	(4)
1	Deket Kulon	1274	1274	-
2	Deket Wetan	805	805	-
3	Rejosari	638	638	-
4	Pandanpancur	736	736	-
5	Plosobuden	539	539	-
6	Srirande	681	681	-
7	Rejotengah	537	537	-
8	Sidobinangun	635	635	-
9	Sugihwaras	640	640	-
10	Sidorejo	780	780	-
11	Dlanggu	1395	1395	-
12	Dinoyo	625	625	-
13	Babatagung	445	445	-
14	Tukkerto	535	535	-
15	Weduni	445	445	-
16	Sidomulyo	696	696	-
17	Laladan	375	375	-
	<b>Jumlah</b>	<b>11,781</b>	<b>11,781</b>	<b>0</b>

Sumber : BPS, Pendataan Potensi Desa 2021

**Tabel 4.3.3 Banyaknya Desa/Kelurahan Menurut Sumber Penerangan Jalan Utama Desa/Kelurahan di Kecamatan Deket, 2019-2021**

<b>Sumber Penerangan</b>	<b>2019</b>	<b>2020</b>	<b>2021</b>
(1)	(2)	(3)	(4)
Listrik Diusahakan Pemerintah	9	5	5
Listrik Diusahakan Non Pemerintah	8	12	12
Non Listrik	-	-	-
<b>Jumlah</b>	<b>17</b>	<b>17</b>	<b>17</b>

*Sumber : BPS, Pendataan Potensi Desa 2019-2021*

**Tabel 4.3.4 Banyaknya Desa/Kelurahan Menurut Penggunaan Fasilitas Tempat Buang Air Besar Sebagian Besar Keluarga di Kecamatan Deket, 2019-2021**

Desa/Kelurahan (1)	Jamban Sendiri			Jamban Bersama		
	2019 (2)	2020 (3)	2021 (4)	2019 (5)	2020 (6)	2021 (7)
1 Deket Kulon	1	1	1	-	-	-
2 Deket Wetan	1	1	1	-	-	-
3 Rejosari	1	1	1	-	-	-
4 Pandanpancur	1	1	1	-	-	-
5 Plosobuden	1	1	1	-	-	-
6 Srirande	1	1	1	-	-	-
7 Rejotengah	1	1	1	-	-	-
8 Sidobinangun	1	1	1	-	-	-
9 Sugihwaras	1	1	1	-	-	-
10 Sidorejo	1	1	1	-	-	-
11 Dlanggu	1	1	1	-	-	-
12 Dinoyo	1	1	1	-	-	-
13 Babatagung	1	1	1	-	-	-
14 Tukkerto	1	1	1	-	-	-
15 Weduni	1	1	1	-	-	-
16 Sidomulyo	1	1	1	-	-	-
17 Laladan	1	1	1	-	-	-
<b>Jumlah</b>	<b>17</b>	<b>17</b>	<b>17</b>	<b>0</b>	<b>0</b>	<b>0</b>

Sumber : BPS, Pendataan Potensi Desa 2019-2021

Lanjutan Tabel 4.3.4

Desa/Kelurahan	Jamban Umum			Bukan Jamban		
	2019	2020	2021	2019	2020	2021
(1)	(8)	(9)	(10)	(11)	(12)	(13)
1 Deket Kulon	-	-	-	-	-	-
2 Deket Wetan	-	-	-	-	-	-
3 Rejosari	-	-	-	-	-	-
4 Pandanpancur	-	-	-	-	-	-
5 Plosobuden	-	-	-	-	-	-
6 Srirande	-	-	-	-	-	-
7 Rejotengah	-	-	-	-	-	-
8 Sidobinangun	-	-	-	-	-	-
9 Sugihwaras	-	-	-	-	-	-
10 Sidorejo	-	-	-	-	-	-
11 Dlanggu	-	-	-	-	-	-
12 Dinoyo	-	-	-	-	-	-
13 Babatagung	-	-	-	-	-	-
14 Tukerto	-	-	-	-	-	-
15 Weduni	-	-	-	-	-	-
16 Sidomulyo	-	-	-	-	-	-
17 Laladan	-	-	-	-	-	-
<b>Jumlah</b>	<b>0</b>	<b>0</b>	<b>0</b>	<b>0</b>	<b>0</b>	<b>0</b>

Sumber : BPS, Pendataan Potensi Desa 2019-2021

**Banyaknya Desa/Kelurahan Menurut Jenis Bahan Bakar untuk Memasak yang Digunakan Oleh Sebagian Besar Keluarga di Kecamatan Deket, 2021**

Desa/Kelurahan	Listrik	Elpiji (5,5/12/3) kg	Gas Kota	Biogas	Minyak Tanah	Kayu Bakar	Lainnya
(1)	(2)	(3)	(4)	(5)	(6)	(7)	-8
1 Deket Kulon	-	1	-	-	-	-	-
2 Deket Wetan	-	1	-	-	-	-	-
3 Rejosari	-	1	-	-	-	-	-
4 Pandanpancur	-	1	-	-	-	-	-
5 Plosobuden	-	1	-	-	-	-	-
6 Srirande	-	1	-	-	-	-	-
7 Rejotengah	-	1	-	-	-	-	-
8 Sidobinangun	-	1	-	-	-	-	-
9 Sugihwaras	-	1	-	-	-	-	-
10 Sidorejo	-	1	-	-	-	-	-
11 Dlanggu	-	1	-	-	-	-	-
12 Dinoyo	-	1	-	-	-	-	-
13 Babatagung	-	1	-	-	-	-	-
14 Tukerto	-	1	-	-	-	-	-
15 Weduni	-	1	-	-	-	-	-
16 Sidomulyo	-	1	-	-	-	-	-
17 Laladan	-	1	-	-	-	-	-

Sumber : BPS, Pendataan Potensi Desa 2021



**Tabel 4.4.1** Banyaknya Tempat Peribadatan Menurut Desa/Kelurahan di Kecamatan Deket, 2021

Desa/Kelurahan	Masjid	Surau/Langgar /Mushola	Gereja Kristen/Katolik	Pura	Wihara	Kapel	Kelenteng	Balai Basarah
(1)	(2)	(3)	(4)	(5)	(6)	(7)	(8)	(9)
1 Deket Kulon	2	3	-	-	-	-	-	-
2 Deket Wetan	2	5	-	-	-	-	-	-
3 Rejosari	2	2	-	-	-	-	-	-
4 Pandanpancur	5	5	-	-	-	-	-	-
5 Plosobuden	2	3	-	-	-	-	-	-
6 Srirande	3	4	-	-	-	-	-	-
7 Rejotengah	5	4	-	-	-	-	-	-
8 Sidobinangun	4	3	-	-	-	-	-	-
9 Sugihwaras	2	2	-	-	-	-	-	-
10 Sidorejo	2	2	-	-	-	-	-	-
11 Dlanggu	3	6	-	-	-	-	-	-
12 Dinoyo	2	5	-	-	-	-	-	-
13 Babatagung	4	6	-	-	-	-	-	-
14 Tukerto	3	2	-	-	-	-	-	-
15 Weduni	5	4	-	-	-	-	-	-
16 Sidomulyo	4	5	-	-	-	-	-	-
17 Laladan	5	4	-	-	-	-	-	-
<b>Jumlah</b>	<b>55</b>	<b>65</b>	<b>0</b>	<b>0</b>	<b>0</b>	<b>0</b>	<b>0</b>	<b>0</b>

Sumber : BPS, Pendataan Potensi Desa 2021

Tabel 4.4.2 Banyaknya Kejadian Bencana Alam Menurut Desa/Kelurahan dan Jenis Bencana Alam di Kecamatan Deket, 2020

Desa/Kelurahan	Gempa Bumi	Tsunami	Gunung Meletus	Tanah Longsor	Banjir	Banjir Bandang	Kekeringan	Kebakaran Hutan dan Lahan	Angin Puyuh/Puting Beliung/Topan	Gelombang Pasang Air Laut
(1)	(2)	(3)	(4)	(5)	(6)	(7)	(8)	(9)	(10)	11
1 Deket Kulon	-	-	-	-	-	-	-	-	-	-
2 Deket Wetan	-	-	-	-	-	-	-	-	-	-
3 Rejosari	-	-	-	-	-	-	-	-	-	-
4 Pandanpancur	-	-	-	-	-	-	-	-	-	-
5 Plosobuden	-	-	-	-	-	-	-	-	-	-
6 Srirande	-	-	-	-	-	-	-	-	-	-
7 Rejotengah	-	-	-	-	-	-	-	-	-	-
8 Sidobinangun	-	-	-	-	-	-	-	-	-	-
9 Sugihwaras	-	-	-	-	-	-	-	-	-	-
10 Sidorejo	-	-	-	-	-	-	-	-	-	-
11 Dlanggu	-	-	-	-	-	-	-	-	-	-
12 Dinoyo	-	-	-	-	-	-	-	-	-	-
13 Babatagung	-	-	-	-	-	-	-	-	-	-
14 Tukerto	-	-	-	-	-	-	-	-	-	-
15 Weduni	-	-	-	-	-	-	-	-	-	-
16 Sidomulyo	-	-	-	-	-	-	-	-	-	-
17 Laladan	-	-	-	-	-	-	-	-	-	-
<b>Jumlah</b>	<b>0</b>	<b>0</b>	<b>0</b>	<b>0</b>	<b>0</b>	<b>0</b>	<b>0</b>	<b>0</b>	<b>0</b>	<b>0</b>

Sumber : BPS, Pendataan Potensi Desa (PODES) 2021

Tabel 4.4.3 Banyaknya Korban Jiwa Bencana Alam Menurut Desa/Kelurahan dan Jenis Bencana Alam di Kecamatan Deket, 2020

Desa/Kelurahan	Gempa Bumi	Tsunami	Gunung Meletus	Tanah Longsor	Banjir	Banjir Bandang	Kekeringan	Kebakaran Hutan dan Lahan	Angin Puyuh/Puting Beliung/Topan	Gelombang Pasang Air Laut
(1)	(2)	(3)	(4)	(5)	(6)	(7)	(8)	(9)	(10)	11
1 Deket Kulon	-	-	-	-	-	-	-	-	-	-
2 Deket Wetan	-	-	-	-	-	-	-	-	-	-
3 Rejosari	-	-	-	-	-	-	-	-	-	-
4 Pandanpancur	-	-	-	-	-	-	-	-	-	-
5 Plosobuden	-	-	-	-	-	-	-	-	-	-
6 Srirande	-	-	-	-	-	-	-	-	-	-
7 Rejotengah	-	-	-	-	-	-	-	-	-	-
8 Sidobinangun	-	-	-	-	-	-	-	-	-	-
9 Sugihwaras	-	-	-	-	-	-	-	-	-	-
10 Sidorejo	-	-	-	-	-	-	-	-	-	-
11 Dlanggu	-	-	-	-	-	-	-	-	-	-
12 Dinoyo	-	-	-	-	-	-	-	-	-	-
13 Babatagung	-	-	-	-	-	-	-	-	-	-
14 Tukkerto	-	-	-	-	-	-	-	-	-	-
15 Weduni	-	-	-	-	-	-	-	-	-	-
16 Sidomulyo	-	-	-	-	-	-	-	-	-	-
17 Laladan	-	-	-	-	-	-	-	-	-	-
<b>Jumlah</b>	<b>0</b>	<b>0</b>	<b>0</b>	<b>0</b>	<b>0</b>	<b>0</b>	<b>0</b>	<b>0</b>	<b>0</b>	<b>0</b>

Sumber : BPS, Pendataan Potensi Desa (PODES) 2021



Bantul

4.4.4

**Keberadaan Fasilitas /Upaya Antisipasi /Migitasi Bencana Alam Menurut Desa/Kelurahan di Kecamatan Deket , 2021**

Desa/Kelurahan	Sistem Peringatan Dini Bencana Alam	Sistem Peringatan Dini Khusus Tsunami	Perlengkapan Keselamatan	Rambu - Rambu dan Jalur Evaluasi Bencana	Pembuatan perawatan/ Normalisasi Sungai, Kanal, tanggul, Parit, Drainase, waduk, Parit dll
(1)	(2)	(3)	(4)	(5)	(6)
1 Deket Kulon	-	-	-	-	-
2 Deket Wetan	-	-	-	-	-
3 Rejosari	-	-	-	-	-
4 Pandanpancur	-	-	-	-	-
5 Plosobuden	-	-	-	-	-
6 Srirande	-	-	-	-	-
7 Rejotengah	-	-	-	-	-
8 Sidobinangun	-	-	-	-	-
9 Sugihwaras	-	-	-	-	-
10 Sidorejo	-	-	-	-	-
11 Dlanggu	-	-	-	-	-
12 Dinoyo	-	-	-	-	-
13 Babatagung	-	-	-	-	-
14 Tukerto	-	-	-	-	-
15 Weduni	-	-	-	-	-
16 Sidomulyo	-	-	-	-	-
17 Laladan	-	-	-	-	-

Sumber : BPS, Pendataan Potensi Desa 2021

**Tabel 4.4.5** Banyaknya Desa/Kelurahan yang Memiliki Kelompok Kegiatan Olahraga Menurut Jenis Olahraga dan Ketersediaan Fasilitas/Lapangan Olahraga di Kecamatan Deket, 2021

Desa/Kelurahan	Sepak Bola		Bola Voli		Bulu Tangkis	
	Fasilitas/ Lapangan	Kelompok Kegiatan	Fasilitas/ Lapangan	Kelompok Kegiatan	Fasilitas/ Lapangan	Kelompok Kegiatan
	(1)	(2)	(3)	(4)	(5)	(6)
1 Deket Kulon	1	1	0	0	-	-
2 Deket Wetan	1	1	1	-	-	-
3 Rejosari	0	0	-	1	-	-
4 Pandanpancur	-	-	0	0	-	-
5 Plosobuden	-	-	1	1	-	-
6 Srirande	-	-	1	1	-	-
7 Rejotengah	-	-	-	-	-	-
8 Sidobinangun	-	-	-	-	-	-
9 Sugihwaras	-	-	-	-	-	-
10 Sidorejo	-	-	0	0	-	-
11 Dlanggu	-	-	0	-	-	-
12 Dinoyo	-	-	0	-	-	-
13 Babatagung	-	-	0	0	-	-
14 Tukerto	-	-	-	-	-	-
15 Weduni	-	-	0	0	-	-
16 Sidomulyo	-	-	0	0	-	-
17 Laladan	-	-	0	0	0	0
<b>Jumlah</b>	<b>2</b>	<b>2</b>	<b>3</b>	<b>3</b>	<b>0</b>	<b>0</b>

Sumber : BPS, Pendataan Potensi Desa (PODES) 2021

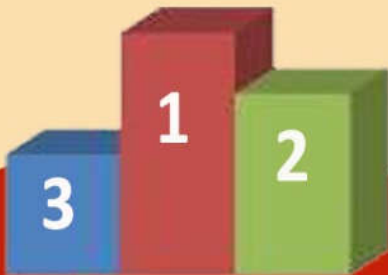
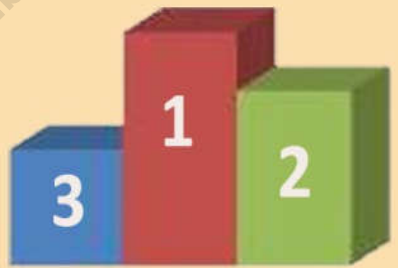
Lanjutan Tabel 4.4.5

Desa/Kelurahan	Fitnes		Futsal		Bela Diri	
	Fasilitas/ Lapangan	Kelompok Kegiatan	Fasilitas/ Lapangan	Kelompok Kegiatan	Fasilitas/ Lapangan	Kelompok Kegiatan
(1)	(8)	(9)	(10)	(11)	(12)	(13)
1 Deket Kulon	-	-	-	-	-	1
2 Deket Wetan	-	-	-	-	-	1
3 Rejosari	-	-	-	-	-	1
4 Pandanpancur	-	-	-	-	-	1
5 Plosobuden	-	-	-	-	-	1
6 Srirande	-	-	-	-	-	1
7 Rejotengah	-	-	-	-	-	1
8 Sidobinangun	-	-	-	-	-	-
9 Sugihwaras	-	-	-	-	-	-
10 Sidorejo	-	-	-	-	-	-
11 Dlanggu	-	-	-	-	-	-
12 Dinoyo	-	-	-	-	-	-
13 Babatagung	-	-	-	-	-	-
14 Tukkerto	-	-	-	-	-	-
15 Weduni	-	-	-	-	-	-
16 Sidomulyo	-	-	-	-	-	-
17 Laladan	-	-	-	-	-	-
	0	0	0	0	0	7

Sumber : BPS, Pendataan Potensi Desa (PODES) 2021

<https://lamongankab.bps.go.id>

# BAB 5 PERTANIAN



<https://lamongankab.bps.go.id>



PERTANIAN

**Tabel 5.1.1 Luas Wilayah Menurut Jenis Penggunaan Lahan di Kecamatan Deket (Ha), 2021**

Desa/Kelurahan	Lahan Pertanian		Lahan Bukan Pertanian	Jumlah
	Sawah	Bukan Sawah		
(1)	(2)	(3)	(4)	(5)
1 Deket Kulon	176.00	0.00	0.00	176.00
2 Deket Wetan	161.00	0.00	0.00	161.00
3 Rejosari	179.00	0.00	0.00	179.00
4 Pandanpancur	290.00	0.00	0.00	290.00
5 Plosobuden	226.00	0.00	0.00	226.00
6 Srirande	270.00	0.00	0.00	270.00
7 Rejotengah	201.00	0.00	0.00	201.00
8 Sidobinangun	200.00	0.00	0.00	200.00
9 Sugihwaras	163.00	0.00	0.00	163.00
10 Sidorejo	114.00	0.00	0.00	114.00
11 Dlanggu	290.00	0.00	0.00	290.00
12 Dinoyo	211.00	0.00	0.00	211.00
13 Babatagung	208.00	0.00	0.00	208.00
14 Tukerto	170.00	0.00	0.00	170.00
15 Weduni	158.00	0.00	0.00	158.00
16 Sidomulyo	189.00	0.00	0.00	189.00
17 Laladan	213.00	0.00	0.00	213.00
<b>Jumlah</b>	<b>3,419.00</b>	<b>0.00</b>	<b>0.00</b>	<b>3,419.00</b>

Sumber : UPT Dinas Pertanian dan Kehutanan Kecamatan Deket

Lanjutan Tabel 5.1.1

Desa/Kelurahan	Bangunan, Pekarangan dan Halaman	Hutan Negara	Rawa Tidak Ditanami	Lainnya (Kuburan, Lapangan dsb.)	Jumlah
(1)	(6)	(7)	(8)	(9)	(10)
1 Deket Kulon	47.00	0.00	0.00	10.94	233.94
2 Deket Wetan	24.00	0.00	0.00	2.50	187.50
3 Rejosari	59.00	0.00	0.00	3.50	241.50
4 Pandanpancur	24.00	0.00	0.00	3.55	317.55
5 Plosobuden	21.00	0.00	0.00	10.00	257.00
6 Srirande	15.00	0.00	0.00	2.15	287.15
7 Rejotengah	37.00	0.00	0.00	7.58	245.58
8 Sidobinangun	19.00	0.00	0.00	4.60	223.60
9 Sugihwaras	10.00	0.00	0.00	1.50	174.50
10 Sidorejo	13.00	0.00	0.00	5.18	132.18
11 Dlanggu	97.00	0.00	0.00	3.92	390.92
12 Dinoyo	14.00	0.00	0.00	4.20	229.20
13 Babatagung	17.00	0.00	0.00	5.00	230.00
14 Tukerto	18.00	0.00	0.00	3.86	191.86
15 Weduni	28.00	0.00	0.00	3.00	189.00
16 Sidomulyo	21.00	0.00	0.00	8.60	218.60
17 Laladan	31.00	0.00	0.00	9.00	253.00
<b>Jumlah</b>	<b>495.00</b>	<b>0.00</b>	<b>0.00</b>	<b>89.08</b>	<b>4,003.08</b>

Sumber : UPT Dinas Pertanian dan Kehutanan Kecamatan Deket

PERTANIAN

**Tabel 5.1.2 Produksi Tanaman Pangan di Kecamatan Deket (Ton), 2019-2021**

<b>Komoditas</b>	<b>2019</b>	<b>2020</b>	<b>2021</b>
(1)	(2)		
Padi	11,459	44,814	41,596
Jagung	790	259	846
Kedelai	-	-	-
Kacang Tanah	-	-	-
Kacang Hijau	-	-	-
Ubi Kayu	-	-	-
Ubi Jalar	-	-	-
<b>Jumlah</b>	<b>12,249</b>	<b>45,073</b>	<b>42,442</b>

*Sumber : Dinas Pertanian Kabupaten Lamongan*

PERTANIAN

**Tabel 5.1.3 Produksi Tanaman Buah-Buahan Tahunan di Kecamatan Deket (kuintal), 2018-2021**

Komoditas	2018	2019	2020	2021
(1)	(2)			(3)
Mangga				
Pisang				
Pepaya				
<b>Jumlah</b>	<b>0</b>	<b>0</b>	<b>0</b>	<b>0</b>

Sumber : Dinas Pertanian Kabupaten Lamongan

PERTANIAN

**Tabel 5.1.4 Luas Areal Tanaman Perkebunan di Kecamatan Deket (Ha), 2020**

<b>Komoditas</b>	<b>2018</b>	<b>2019</b>	<b>2020</b>	<b>2021</b>
(1)	(2)	(3)	(4)	(5)
Kelapa				
Tebu				
<b>Jumlah</b>	<b>0.00</b>	<b>0.00</b>	<b>0.00</b>	<b>0.00</b>

*Sumber : Dinas Pertanian Kabupaten Lamongan*

PERTANIAN

**Tabel 5.1.5 Produksi Tanaman Perkebunan di Kecamatan Deket (Ton), 2020**

<b>Komoditas</b>	<b>2018</b>	<b>2019</b>	<b>2020</b>	<b>2021</b>
(1)	(2)	(3)	(4)	(5)
Kelapa				
Tebu				
<b>Jumlah</b>	<b>0.00</b>	<b>0.00</b>	<b>0.00</b>	<b>0.00</b>

*Sumber : Dinas Pertanian Kabupaten Lamongan*

**Tabel. 5.1.6** Populasi Ternak Besar di Kecamatan Deket (Ekor),  
2019-2021

Hewan Ternak	Jumlah Ternak		
	2019	2020	2021
(1)	(3)	(4)	(5)
Sapi Potong	-	-	-
Sapi Perah	-	-	-
Kerbau	-	-	-
Kuda	-	-	-
Kambing	-	-	-
Domba	-	-	-

Sumber : Kepala Dinas Peternakan dan Kesehatan  
Hewan Kab. Lamongan

**Tabel. 5.1.7** Populasi Ternak Unggas di Kecamatan Deket (Ekor), 2019-2021

Hewan Ternak	Jumlah Ternak		
	2019	2020	2021
(1)	(3)	(4)	(5)
Ayam Buras	-	-	-
Ayam Pedaging	-	-	-
Ayam Petelur	-	-	-
Itik	-	-	-
Entok	-	-	-

*Sumber : Kepala Dinas Peternakan dan Kesehatan Hewan Kab. Lamongan*



## PERTANIAN

Tabel 5.1.8 Jumlah Alat-alat Pertanian Kecamatan Deket, 2021

	Desa/Kelurahan	Hand Sprayer	Pompa Air	Hand Traktor	RMU/ Huller	Kios Saprotan
	(1)	(2)	(3)	(4)	(5)	(6)
1	Deket Kulon	23	39	6	-	1
2	Deket Wetan	21	34	5	1	1
3	Rejosari	22	26	4	2	-
4	Pandanpancur	24	27	4	3	1
5	Plosobuden	24	28	5	-	-
6	Srirande	21	29	4	1	1
7	Rejotengah	22	33	2	-	-
8	Sidobinangun	19	39	5	1	-
9	Sugihwaras	18	22	4	1	-
10	Sidorejo	17	21	4	-	-
11	Dlanggu	25	30	2	1	1
12	Dinoyo	21	25	2	1	3
13	Babatagung	19	39	4	2	-
14	Tukkerto	13	29	2	1	-
15	Weduni	12	28	3	-	-
16	Sidomulyo	17	30	5	1	1
17	Laladan	15	25	4	1	-
	<b>Jumlah</b>	<b>333</b>	<b>504</b>	<b>65</b>	<b>16</b>	<b>9</b>

Sumber : UPT Dinas Pertanian dan Kehutanan Kecamatan Deket

## PERTANIAN


Tabel 5.1.9 Jumlah Kelompok Tani Kecamatan Deket, 2021

Desa/Kelurahan	Jumlah Kelompok Tani	Kelas			
		Pemula	Lanjut	Madya	Utama
(1)	(2)	(3)	(4)	(5)	(6)
1 Deket Kulon	3	-	3	-	-
2 Deket Wetan	2	-	2	-	-
3 Rejosari	3	1	1	1	-
4 Pandanpancur	5	-	5	-	-
5 Plosobuden	3	-	2	1	-
6 Srirande	2	-	2	-	-
7 Rejotengah	4	-	4	-	-
8 Sidobinangun	4	2	1	1	-
9 Sugihwaras	3	1	1	1	-
10 Sidorejo	2	-	2	-	-
11 Dlanggu	3	-	3	-	-
12 Dinoyo	2	-	2	-	-
13 Babatagung	2	-	2	-	-
14 Tukerto	2	-	2	-	-
15 Weduni	4	2	2	-	-
16 Sidomulyo	4	1	3	-	-
17 Laladan	3	-	3	-	-
<b>Jumlah</b>	<b>51</b>	<b>7</b>	<b>40</b>	<b>4</b>	<b>0</b>

Sumber : UPT Dinas Pertanian dan Kehutanan Kecamatan Deket

<https://lamongankab.bps.go.id>

# 6 PARIWISATA, TRANSPORTASI, DAN KOMUNIKASI



**Tabel 6.1.1 Jumlah Sarana Akomodasi Menurut Desa/Kelurahan dan Jenis Akomodasi di Kecamatan Deket, 2021**

Desa/Kelurahan	Restoran/ Rumah Makan	Warung/ Kedai Makanan	Hotel/ Penginapan	Jumlah
(1)	(2)	(3)	(4)	(5)
001 Deket Kulon	2	24	-	26
002 Deket Wetan	-	13	-	13
003 Rejosari	2	24	1	27
004 Pandanpancur	-	26	-	26
005 Plosobuden	-	13	-	13
006 Srirande	-	15	-	15
007 Rejtengah	-	9	-	9
008 Sidobinangun	-	17	-	17
009 Sugihwaras	-	14	-	14
010 Sidorejo	-	9	-	9
011 Dlanggu	-	29	-	29
012 Dinoyo	-	21	-	21
013 Babatagung	-	11	-	11
014 Tukcerto	-	27	-	27
015 Weduni	-	11	-	11
016 Sidomulyo	-	25	-	25
017 Laladan	-	9	-	9
<b>Jumlah</b>	<b>4</b>	<b>297</b>	<b>1</b>	<b>302</b>

Sumber : BPS, Pendataan Potensi Desa 2021

**Tabel 6.2.1 Prasarana dan Sarana Transportasi Antar Desa/Kelurahan Menurut Desa/Kelurahan di Kecamatan Deket, 2021**

Desa/Kelurahan	Darat	Laut	Udara
(1)	(2)	(3)	(4)
1 Deket Kulon	1	-	-
2 Deket Wetan	1	-	-
3 Rejosari	1	-	-
4 Pandanpancur	1	-	-
5 Plosobuden	1	-	-
6 Srirande	1	-	-
7 Rejotengah	1	-	-
8 Sidobinangun	1	-	-
9 Sugihwaras	1	-	-
10 Sidorejo	1	-	-
11 Dlanggu	1	-	-
12 Dinoyo	1	-	-
13 Babatagung	1	-	-
14 Tukcerto	1	-	-
15 Weduni	1	-	-
16 Sidomulyo	1	-	-
17 Laladan	1	-	-
<b>Jumlah</b>	<b>17</b>	<b>0</b>	<b>0</b>

Sumber : BPS, Pendataan Potensi Desa 2021

**Tabel 6.2.2 Keberadaan Kantor Pos/Pos Pembantu/Rumah Pos, Pos Keliling, dan Perusahaan/Agen Jasa Ekspedisi Swasta Menurut Desa/Kelurahan di Kecamatan Deket, 2021**

Desa/Kelurahan	Kantor Pos/ Rumah Pos/ Pos Pembantu	Pos Keliling	Agen Jasa Ekspedisi
(1)	(2)	(3)	(4)
001 Deket Kulon	-	-	-
002 Deket Wetan	-	-	-
003 Rejosari	-	-	-
004 Pandanpancur	-	-	-
005 Plosobuden	-	-	-
006 Srirande	-	-	-
007 Rejotengah	-	-	-
008 Sidobinangun	-	-	-
009 Sugihwaras	-	-	-
010 Sidorejo	-	-	-
011 Dlanggu	-	-	-
012 Dinoyo	-	-	-
013 Babatagung	-	-	-
014 Tukcerto	-	-	-
015 Weduni	-	-	-
016 Sidomulyo	-	-	-
017 Laladan	-	-	-
<b>Jumlah</b>	<b>0</b>	<b>0</b>	<b>0</b>

Sumber : BPS, Pendataan Potensi Desa 2021

**Tabel 6.3.1 Jumlah Menara Telepon seluler dan Operator Layanan Komunikasi Telepon Seluler Menurut Desa/Kelurahan di Kecamatan Deket, 2021**

Desa/Kelurahan	Jumlah Menara Telepon Seluler	Jumlah Operator Layanan Telepon Seluler
(1)	(2)	(4)
001 Deket Kulon	2	4
002 Deket Wetan	-	2
003 Rejosari	-	5
004 Pandanpancur	2	4
005 Plosobuden	0	2
006 Srirande	-	4
007 Rejotengah	1	1
008 Sidobinangun	1	4
009 Sugihwaras	-	2
010 Sidorejo	4	5
011 Dlanggu	2	2
012 Dinoyo	1	1
013 Babatagung	0	2
014 Tukkerto	-	2
015 Weduni	0	2
016 Sidomulyo	1	2
017 Laladan	0	2
<b>Jumlah</b>	<b>14</b>	<b>46</b>

Sumber : BPS, Pendataan Potensi Desa 2021



**Tabel 6.3.2 Kekuatan Sinyal Telepon Seluler dan Jenis Sinyal Internet Telepon Seluler Menurut Desa/Kelurahan di Kecamatan Deket, 2021**

Desa/Kelurahan	Kekuatan Sinyal			Jumlah Operator Layanan Telepon Seluler		
	Sangat Kuat	Kuat	Lemah	4G/LTE	3G/H/H+ /EVDO	2,5G/E/ GPRS
(1)	(2)	(3)	(4)	(5)	(6)	(7)
001 Deket Kulon	-	1	-	1	-	-
002 Deket Wetan	-	1	-	1	-	-
003 Rejosari	-	-	1	1	-	-
004 Pandanpancur	-	-	1	1	-	-
005 Plosobuden	-	1	-	1	-	-
006 Srirande	-	1	-	1	-	-
007 Rejotengah	-	1	-	1	-	-
008 Sidobinangun	-	-	1	1	-	-
009 Sugihwaras	-	-	1	1	-	-
010 Sidorejo	-	1	-	1	-	-
011 Dlanggu	-	1	-	1	-	-
012 Dinoyo	-	1	-	1	-	-
013 Babatagung	-	1	-	1	-	-
014 Tukkerto	-	-	1	1	-	-
015 Weduni	-	-	1	1	-	-
016 Sidomulyo	-	1	-	1	-	-
017 Laladan	-	0	1	1	-	-
<b>Jumlah</b>	<b>0</b>	<b>10</b>	<b>7</b>	<b>17</b>	<b>0</b>	<b>0</b>

Sumber : BPS, Pendataan Potensi Desa 2021

# 7 PERBANKAN, KOPERASI, DAN PERDAGANGAN



**Tabel 7.1 Banyaknya Sarana Lembaga Keuangan Bank Menurut Desa/Kelurahan dan Jenis Bank di Kecamatan Deket, 2021**

Desa/Kelurahan	Bank Umum Pemerintah	Bank Umum Swasta	BPR
(1)	(2)	(3)	(4)
1 Deket Kulon	-	1	1
2 Deket Wetan	-	-	-
3 Rejosari	-	-	-
4 Pandanpancur	-	-	-
5 Plosobuden	-	-	-
6 Srirande	-	-	-
7 Rejotengah	-	-	-
8 Sidobinangun	-	-	-
9 Sugihwaras	-	-	-
10 Sidorejo	-	-	-
11 Dlanggu	-	-	-
12 Dinoyo	-	-	-
13 Babatagung	-	-	-
14 Tukkerto	-	-	-
15 Weduni	-	-	-
16 Sidomulyo	-	-	-
17 Laladan	-	-	-
<b>Jumlah</b>	<b>0</b>	<b>1</b>	<b>1</b>

Sumber : BPS, Pendataan Potensi Desa 2021

**Tabel 7.2** Banyaknya Koperasi Aktif Menurut Menurut Desa/Kelurahan dan Jenis Koperasi di Kecamatan Deket, 2021

Desa/Kelurahan	Koperasi Unit Desa	Koperasi Industri Kecil dan Kerajinan Rakyat	Koperasi Simpan Pinjam	Koperasi Wanita
(1)	(2)	(3)	(4)	(5)
1 Deket Kulon	-	-	2	1
2 Deket Wetan	-	-	2	1
3 Rejosari	-	-	-	1
4 Pandanpancur	-	-	-	1
5 Plosobuden	-	-	-	1
6 Srirande	-	-	-	1
7 Rejotengah	-	-	-	1
8 Sidobinangun	-	-	-	1
9 Sugihwaras	-	-	-	1
10 Sidorejo	-	-	-	1
11 Dlanggu	-	-	-	1
12 Dinoyo	-	-	-	1
13 Babatagung	-	-	-	1
14 Tukkerto	-	-	-	1
15 Weduni	-	-	-	1
16 Sidomulyo	-	-	-	1
17 Laladan	-	-	-	1
<b>Jumlah</b>	<b>0</b>	<b>0</b>	<b>4</b>	<b>17</b>

Sumber : BPS, Pendataan Potensi Desa 2021

**Tabel 7.3 Banyaknya Sarana Perdagangan Menurut Desa/Kelurahan dan Jenis Sarana Perdagangan di Kecamatan Deket, 2021**

Desa/Kelurahan	Kelompok Pertokoan	Pasar	Minimarket / Swalayan	Toko/ Warung Kelontong
(1)	(2)	(3)	(4)	(5)
1 Deket Kulon	-	-	1	25
2 Deket Wetan	-	-	1	18
3 Rejosari	-	-	-	16
4 Pandanpancur	-	-	-	16
5 Plosobuden	-	-	-	23
6 Srirande	-	-	1	16
7 Rejotengah	-	-	-	10
8 Sidobinangun	-	-	-	11
9 Sugihwaras	-	-	-	22
10 Sidorejo	-	-	-	11
11 Dlanggu	-	-	-	31
12 Dinoyo	-	1	1	12
13 Babatagung	-	-	-	8
14 Tukkerto	-	-	-	20
15 Weduni	-	-	-	13
16 Sidomulyo	-	-	-	22
17 Laladan	-	-	-	12
<b>Jumlah</b>	<b>0</b>	<b>1</b>	<b>4</b>	<b>286</b>

Sumber : BPS, Pendataan Potensi Desa 2021

**ST 2023**  
**SENSUS PERTANIAN**

**DATA**  
**MENCERDASKAN BANGSA**



**BADAN PUSAT STATISTIK  
KABUPATEN LAMONGAN**

Jalan Veteran No 185, Lamongan 62218, Telp (0322) 3103310,  
email : bps3524@bps.go.id, homepage: lamongankab.bps.go.id

