

Katalog : 1102001.1376.011

KECAMATAN PAYAKUMBUH SELATAN DALAM ANGKA

2016



**BADAN PUSAT STATISTIK
KOTA PAYAKUMBUH**



**KECAMATAN
PAYAKUMBUH SELATAN
DALAM ANGKA**

2016

KECAMATAN PAYAKUMBUH SELATAN DALAM ANGKA 2016

ISBN: 978-602-321-020-6

No. Publikasi : 1376.16.02

Katalog : 1102001.1376.011

Ukuran Buku : 14,8 cm x 21 cm

Jumlah Halaman : xxiii + 131 halaman

Naskah :

Badan Pusat Statistik Kota Payakumbuh

Gambar Cover oleh:

Badan Pusat Statistik Kota Payakumbuh

Ilustrasi Cover:

Badan Pusat Statistik Kota Payakumbuh

Diterbitkan oleh :

BPS Kota Payakumbuh

Dicetak oleh :

BPS Kota Payakumbuh

Dilarang mengumumkan, mendistribusikan, mengomunikasikan, dan/atau menggandakan sebagian atau seluruh isi buku ini untuk tujuan komersial tanpa izin tertulis dari Badan Pusat Statistik

TIM PENYUSUN

Penanggung Jawab:

Kepala BPS Kota Payakumbuh

Pengumpulan Data:

Djefpino, Mitra Statistik Kec. Payakumbuh Selatan

Entry Data:

Badan Pusat Statistik Kota Payakumbuh

Desain Cover:


Badan Pusat Statistik Kota Payakumbuh

Editor:

Seksi Integrasi Pengolahan dan Diseminasi Statistik

<https://payakumbuhkota.bps.go.id>

Peta Wilayah Kecamatan Payakumbuh Selatan



**KEPALA BADAN PUSAT STATISTIK
KOTA PAYAKUMBUH**



H. AJRI FANZAIN, SE



KATA PENGANTAR

Puji syukur kita ucapkan kepada Tuhan Yang Maha Esa dengan telah terbitnya Buku Kecamatan Payakumbuh Selatan Dalam Angka tahun 2016. Data-data tentang Potensi Kecamatan Payakumbuh Selatan yang terangkum dalam buku ini sangat penting artinya bagi perencanaan pembangunan dan perumusan kebijakan, apalagi Kecamatan Payakumbuh Selatan merupakan salah satu daerah pasca pemekaran dari Kecamatan Payakumbuh Selatan dan memerlukan percepatan pembangunan melalui berbagai terobosan dan kebijakan-kebijakan inovatif yang tentunya membutuhkan data-data yang akurat sebagai landasan kebijakan.

Apresiasi setinggi-tingginya kami berikan kepada Koordinasi Statistik Kecamatan Payakumbuh Selatan atas usaha maksimalnya hingga mampu menerbitkan buku ini.

Akhirnya kepada seluruh pimpinan Dinas/Instansi Pemerintah, Niniak Mamak maupun Swasta, serta semua yang telah membantu dalam penyusunan buku ini, kami sampaikan ucapan terima kasih dan penghargaan yang setulus-tulusnya.

Kami sangat menyadari bahwa keberadaan buku ini masih jauh dari sempurna, untuk itu kritik dan masukan sangat kami harapkan demi perbaikan dan kesempurnaan buku ini di masa datang.

Sawah Padang, Juli 2016

KEPALA BPS KOTA PAYAKUMBUH

H. AJRI FANZAN, SE

NIP. 19580927 198202 1 001

DAFTAR ISI

	Halaman
Peta Kecamatan Payakumbuh Selatan	v
Kata Pengantar	ix
Daftar Isi	xi
Daftar Tabel	xii
Daftar Grafik	xxiii
BAB 1 KEADAAN GEOGRAFI	1
BAB 2 PEMERINTAHAN	11
BAB 3 PENDUDUK	37
BAB 4 SOSIAL	47
BAB 5 PERTANIAN	99
BAB 6 HOTEL DAN PARIWISATA	115
BAB 7 KEUANGAN DAERAH	125

DAFTAR TABEL

BAB / TABEL

1. KEADAAN GEOGRAFI

1.1	Letak Geografis Kecamatan Payakumbuh Selatan.....	5
1.2	Nama, Luas dan Kode Pos Kelurahan di Kecamatan Payakumbuh Selatan 2015.....	6
1.3	Luas Tanah Pertanian, Sawah dan Bukan Sawah di Kecamatan Payakumbuh Selatan.....	7
1.4	Nama dan Tinggi Bukit di Kecamatan Payakumbuh Selatan....	8
1.5	Nama Sungai dan Daerah yang dilalui di Kecamatan Payakumbuh Selatan	9
1.6	Jumlah Curah Hujan dan Hari Hujan di Kecamatan Payakumbuh Selatan 2015.....	10

2. PEMERINTAHAN

2.1	Jumlah Pembagian Wilayah Administrasi dan Luas Daerah di Kecamatan Payakumbuh Selatan 2015	15
2.2	Klasifikasi Kelurahan dan Kategori LPM di Kecamatan	

	Payakumbuh Selatan 2015.....	16
2.3	Jumlah RT dan RW Dirinci Menurut Kelurahan di Kecamatan Payakumbuh Selatan 2015.....	17
2.4	Status Daerah (Kota/Desa) Menurut Kelurahan di Kecamatan Payakumbuh Selatan 2015	18
2.5	Jumlah PPS dan TPS pada Pemilu Legislatif dan Pilpres di Kecamatan Payakumbuh Selatan Pada pemilu Tahun 2014	19
2.6	Jumlah PPS dan TPS pada Pilgub 2015 dan Pilwakot 2012 di Kecamatan Payakumbuh Selatan	20
2.7	Jumlah Pemilih yang Terdaftar dalam DPT pada Pemilu Legislatif 2014, Pilpres 2014, Pilgub 2015 dan Pilwakot 2012 di Kecamatan Payakumbuh Selatan	21
2.8	Jumlah Suara Hasil Pemilu Pilpres di Kecamatan Payakumbuh Selatan Pada Pemilu Tahun 2014	22
2.9	Jumlah Suara Hasil Pemilu Gubernur dan Wakil Gubernur di Kecamatan Payakumbuh Selatan Pada Pemilu Tahun 2015	23
2.10	Jumlah Suara Hasil Pemilu Walikota dan Wakil Walikota di Kecamatan Payakumbuh Selatan Pada Pemilu Tahun 2012 ...	24
2.11	Jumlah PNS di Kantor Kecamatan Payakumbuh Selatan Menurut Golongan/Ruang Gaji 2015	25
2.12	Jumlah PNS di Kantor Kecamatan Payakumbuh Selatan Menurut Pendidikan yang Ditamatkan 2015	26
2.13	Jumlah PNS di Kelurahan se-Kecamatan Payakumbuh Selatan	

	Menurut Golongan/Ruang Gaji 2015	27
2.14	Jumlah PNS Kelurahan se-Kecamatan Payakumbuh Selatan Menurut Golongan/Ruang Gaji 2015	28
2.15	Jumlah PNS Kelurahan se-Kecamatan Payakumbuh Selatan Menurut Jenis Kelamin 2015	29
2.16	Jumlah PNS di Kelurahan se-Kecamatan Payakumbuh Selatan Menurut Jenis Kelamin 2015	30
2.17	Jumlah PNS Kelurahan se-Kecamatan Payakumbuh Selatan Menurut Tingkat Pendidikan yang Ditamatkan 2015.....	31
2.18	Jumlah PNS Kelurahan se-Kecamatan Payakumbuh Selatan Menurut Jabatan Struktural 2015	32
2.19	Nama Lurah Menurut Kelurahan di Kecamatan Payakumbuh Selatan 2015.....	33
2.20	Alamat Kantor/Dinas Jawatan Tingkat Kecamatan di Kecamatan Payakumbuh Selatan 2015	34
2.21	Alamat Kantor/Dinas Jawatan Tingkat II di Kecamatan Payakumbuh Selatan 2015	35
3.	PENDUDUK	
3.1	Jumlah Penduduk, Rumahtangga dan Laju Pertumbuhan Penduduk di Kecamatan Payakumbuh Selatan 2015	41
3.2	Perkembangan Jumlah Penduduk dan Rumahtangga di Kecamatan Payakumbuh Selatan 2012 s/d 2015	42

3.3	Jumlah Penduduk Menurut Jenis Kelamin dan Sex Ratio per Kelurahan di Kecamatan Payakumbuh Selatan 2015	43
3.4	Jumlah Rumahtangga dan Penduduk Menurut Kelurahan di Kecamatan Payakumbuh Selatan 2015	44
3.5	Kepadatan Penduduk Menurut Kelurahan di Kecamatan Payakumbuh Selatan 2015	45
3.6	Jumlah Penduduk Wajib KTP dan ber KTP menurut Kelurahan di Kecamatan Payakumbuh Selatan 2015	46
4.	SOSIAL	
4.1	Banyaknya Sekolah Menurut Tingkat Pendidikan di Kecamatan Payakumbuh Selatan 2015	51
4.2	Banyaknya Sekolah, Ruang Kelas, Murid dan Guru Taman Kanak-kanak di Kecamatan Payakumbuh Selatan 2015.....	52
4.3	Banyaknya Sekolah, Ruang Kelas, Murid, Rombel, Guru dan Rasio Murid-Guru SD di Kecamatan Payakumbuh Selatan 2015.....	53
4.4	Banyaknya Sekolah, Ruang Kelas, Murid, Rombel, Guru dan Rasio Murid-Guru SMP di Kecamatan Payakumbuh Selatan 2015	54
4.5	Banyaknya Sekolah, Ruang Kelas, Murid, Rombel, Guru dan Rasio Murid-Guru SMA di Kecamatan Payakumbuh Selatan	

	2015	55
4.6	Banyaknya Perguruan Tinggi, Ruang Kelas, Mahasiswa, Dosen dan Rasio Mahasiswa-Dosen di Kecamatan Payakumbuh Selatan 2015.....	56
4.7	Jumlah Murid yang Lulus UASBN Tingkat SD/MI di Kecamatan Payakumbuh Selatan 2015	57
4.8	Jumlah Murid yang Lulus UN Tingkat SMP/MTS di Kecamatan Payakumbuh Selatan 2015	58
4.9	Jumlah Murid yang Lulus UN Tingkat SMA/SMK/MA di Kecamatan Payakumbuh Selatan 2015	59
4.10	Jumlah Sekolah, Guru dan Murid pada TPQ/TPSQ di Kecamatan Payakumbuh Selatan 2015	60
4.11	Jumlah Sekolah, Guru dan Murid pada MDTA di Kecamatan Payakumbuh Selatan 2015.....	61
4.12	Jumlah Anak Didik Sekolah Luar Biasa (SLB) di Kecamatan Payakumbuh Selatan 2015.....	62
4.13	Banyaknya Guru Agama Negeri dan Honorer Menurut Tingkat Pendidikan di Kecamatan Payakumbuh Selatan 2015.	63
4.14	Banyaknya Tempat Pelayanan Kesehatan di Kecamatan Payakumbuh Selatan 2015.....	64
4.15	Distribusi Tenaga Medis, Paramedis, Non Medis Menurut Puskesmas dan Puskesmas Pembantu di Kecamatan Payakumbuh Selatan 2015.....	65

4.16	Jumlah Tenaga Kesehatan di Kecamatan Payakumbuh Selatan 2015.....	67
4.17	Jumlah Apotik, Toko Obat Berizin, Optikal, Tukang Gigi dan Klinik Bersalin di Kecamatan Payakumbuh Selatan 2015	68
4.18	Banyaknya Peserta Askes pada Puskesmas di Kecamatan Payakumbuh Selatan 2015.....	69
4.19	Jumlah Kunjungan Rawat Jalan, Rawat Inap dan Gangguan Jiwa di Sarana Pelayanan Kesehatan di Kecamatan Payakumbuh Selatan 2015.....	70
4.20	Jumlah Kasus HIV/AIDS, IMS, DBD, Diare, TB dan Malaria di Kecamatan Payakumbuh Selatan 2015.....	71
4.21	Jumlah Bayi Lahir, Bayi Berat Badan Lahir Rendah (BBLR), BBLR dirujuk dan Bergizi Buruk di Kecamatan Payakumbuh Selatan 2015.....	72
4.22	Jumlah Imunisasi Bayi, Catin, Ibu Hamil dan Murid SD menurut Jenis Imunisasi di Kecamatan Payakumbuh Selatan 2015.....	73
4.23	Jumlah Bayi yang Diberi Imunisasi di Kecamatan Payakumbuh Selatan 2015.....	74
4.24	Jumlah Remaja Usia 15-24 Tahun yang Mendapat Penyuluhan Tentang Kesehatan di Kecamatan Payakumbuh Selatan 2015.....	75

4.25	Jumlah Kematian Bayi dan Anak-anak di Kecamatan Payakumbuh Selatan 2015	76
4.26	Banyaknya Lahir Hidup, Lahir Mati dan Kematian Ibu Waktu Melahirkan di Kecamatan Payakumbuh Selatan 2015	77
4.27	Jumlah Penyakit Menular menurut Jenis Penyakit di Kecamatan Payakumbuh Selatan 2015	78
4.28	Jumlah Peserta KB Menurut Jalur Pelayanan di Kecamatan Payakumbuh Selatan 2015	79
4.29	Jumlah Peserta KB Menurut Jalur Pelayanan Aktif A (Pemerintah) Dirinci per-mix Kontrasepsi di Kecamatan Payakumbuh Selatan 2015	80
4.30	Jumlah Peserta KB Menurut Jalur Pelayanan Aktif B (Swasta) Dirinci per-mix Kontrasepsi di Kecamatan Payakumbuh Selatan 2015	81
4.31	Jumlah Pencapaian Akseptor KB Baru Dirinci per-mix Kontrasepsi di Kecamatan Payakumbuh Selatan 2015	82
4.32	Jumlah Klinik Keluarga Berencana (KKB) dan Pos Pelayanan Keluarga Berencana Desa di Kecamatan Payakumbuh Selatan 2015	83
4.33	Jumlah Penyalahgunaan Narkoba yang Terdata Dirinci Menurut Kelurahan di Kecamatan Payakumbuh Selatan 2015	84
4.34	Banyaknya Tempat Ibadah di Kecamatan Payakumbuh	

	Selatan 2015.....	85
4.35	Jumlah Penduduk Menurut Agama yang Dianut di Kecamatan Payakumbuh Selatan 2015.....	86
4.36	Banyaknya Penyuluh Agama Menurut Kelurahan di Kecamatan Payakumbuh Selatan 2015.....	87
4.37	Banyaknya Jemaah Haji yang Diberangkatkan ke Tanah Suci Menurut Jenis Kelamin di Kecamatan Payakumbuh Selatan 2015.....	88
4.38	Banyaknya Jemaah Haji yang Diberangkatkan ke Tanah Suci Menurut Tingkat Pendidikan di Kecamatan Payakumbuh Selatan 2015.....	89
4.39	Banyaknya Jemaah Haji yang Diberangkatkan ke Tanah Suci Menurut Jenis Pekerjaan di Kecamatan Payakumbuh Selatan 2015.....	90
4.40	Banyaknya Jemaah Haji yang Diberangkatkan ke Tanah Suci Menurut Kelompok Umur di Kecamatan Payakumbuh Selatan 2015.....	91
4.41	Biaya Pemberangkatan Ibadah Haji (BPIH) di Kota Payakumbuh 2015.....	92
4.42	Banyaknya Nikah, Talak, Cerai dan Rujuk per Bulan di Kecamatan Payakumbuh Selatan 2015.....	93
4.43	Banyaknya Wali Nikah Menurut Jenisnya per Bulan di Kecamatan Payakumbuh Selatan 2015.....	94

4.44	Jumlah Perkara yang Diterima oleh Pengadilan Agama Kota Payakumbuh untuk Kecamatan Payakumbuh Selatan 2015....	95
4.45	Jumlah KK Miskin, Jiwa dan KK Miskin yang Mendapat Bantuan Rumah Dirinci Menurut Kelurahan di Kecamatan Payakumbuh Selatan 2015	96
4.46	Jumlah KK yang Mendapat Beras Raskin per Bulan Dirinci Menurut Kelurahan di Kecamatan Payakumbuh Selatan 2015	97
4.47	Jumlah Petugas Sosial Masyarakat (PSM) yang Telah Dididik Menurut Jenis Kelamin di Kecamatan Payakumbuh Selatan 2015.....	98

5. PERTANIAN

5.1	Luas Lahan Sawah Menurut Jenis Pengairan di Kecamatan Payakumbuh Selatan 2015	103
5.2.	Luas Lahan Tegal/Kebun, Ladang/Huma dan Lahan yang Sementara Tidak Diusahakan di Kecamatan Payakumbuh Selatan 2015.....	104
5.3	Luas Panen Sawah dan Ladang di Kecamatan Payakumbuh Selatan 2015	105
5.4	Luas Tanam, Panen dan Produksi Padi dan Palawija di Kecamatan Payakumbuh Selatan 2015	106

5.5	Luas Tanam, Panen dan Produksi Sayuran di Kecamatan Payakumbuh Selatan 2015	107
5.6	Luas Tanam, Panen dan Produksi Buah-buahan di Kecamatan Payakumbuh Selatan 2015	108
5.7	Luas Tanam, Panen dan Produksi Tanaman Perkebunan di Kecamatan Payakumbuh Selatan 2015.....	109
5.8	Jumlah Populasi Ternak Besar Dirinci Menurut Jenisnya Di Kecamatan Payakumbuh Selatan 2015.....	110
5.9	Populasi Ternak Unggas Dirinci Menurut Jenisnya di Kecamatan Payakumbuh Selatan 2015	111
5.10	Jumlah Kelompok Tani di Bawah Binaan BIPP di Kecamatan Payakumbuh Selatan 2015	112
5.11	Daftar Nama Penggabungan Kelompok Tani, Pengurus, Jumlah Anggota dan Jenis Usaha per Kelurahan di Kecamatan Payakumbuh Selatan 2015	113
5.12	Jumlah Kelembagaan Organisasi Petani di Kecamatan Payakumbuh Selatan 2015	114

6. HOTEL DAN PARIWISATA

6.1	Nama Hotel Menurut Alamat dan Nomor Telepon di Kecamatan Payakumbuh Selatan 2015	119
-----	--	-----

6.2	Jumlah Hotel dan Tenaga Kerja di Kecamatan Payakumbuh Selatan 2015	120
6.3	Banyaknya Kapasitas Akomodasi/Hotel/Wisma di Kecamatan Payakumbuh Selatan 2015	121
6.4	Jumlah Gelanggang Atraksi Wisata di Kecamatan Payakumbuh Selatan 2015	122
6.5	Jumlah Restoran dan Rumah Makan di Kecamatan Payakumbuh Selatan 2015	123

7. KEUANGAN DAERAH

7.1	Jumlah KUD, Koperasi dan Jumlah Anggota Menurut Kelurahan di Kecamatan Payakumbuh Selatan 2015	129
7.2	Jumlah Advise Planning yang Dikeluarkan dan Jumlah Bangunan ber IMB di Kecamatan Payakumbuh Selatan 2015	130
7.3	Target dan Realisasi PBB Menurut Kelurahan di Kecamatan Payakumbuh Selatan 2015	131

DAFTAR GRAFIK


Grafik 1	Persentase Penggunaan Lahan Menurut Jenisnya di Kecamatan Payakumbuh Selatan 2015.....	4
Grafik 2	Jumlah PNS di Kantor Kecamatan Payakumbuh Selatan Menurut Golongan/Ruang Gaji 2015.....	14
Grafik 3	Jumlah Penduduk Menurut Jenis Kelamin dan Kelurahan di Kecamatan Payakumbuh Selatan 2015.....	40
Grafik 4	Banyaknya Sekolah Menurut Tingkat Pendidikan di Kecamatan Payakumbuh Selatan 2015.....	50
Grafik 5	Jumlah Populasi Ternak Besar Dirinci Menurut Jenisnya di Kecamatan Payakumbuh Selatan 2015.....	102
Grafik 6	Jumlah Gelanggang Atraksi Wisata di Kecamatan Payakumbuh Selatan 2015.....	118
Grafik 7	Target dan Realisasi Penerimaan PBB Menurut Kelurahan di Kecamatan Payakumbuh Selatan 2015.....	128

KEADAAN GEOGRAFI

1

LUAS LAHAN SAWAH DAN BUKAN SAWAH KECAMATAN PAYAKUMBUH SELATAN

LAHAN SAWAH 378.00 Ha



LAHAN PERTANIAN BUKAN
SAWAH 493.00 Ha

BAB 1**KEADAAN GEOGRAFIS**

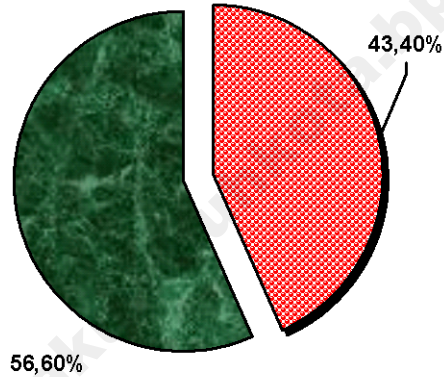
Kecamatan Payakumbuh Selatan merupakan pemekaran dari Kecamatan Payakumbuh Selatan yang luasnya $\pm 14.68 \text{ km}^2$, secara administrasi di sebelah Utara berbatasan dengan Kecamatan Payakumbuh Selatan, di sebelah Selatan berbatasan dengan Kab 50 Kota, di sebelah Barat berbatasan dengan Kec. Payakumbuh Timur dan disebelah Timur juga berbatasan dengan Kab. Lima Puluh Kota.

Kecamatan Payakumbuh Selatan terdiri dari 7 Kelurahan yang berasal dari 2 (dua) Kenagarian yaitu Limbukan dan Aur Kuning, dimana Kelurahan Balai Panjang merupakan Kelurahan yang terluas dengan luas $\pm 2.93 \text{ km}^2$, sedangkan Kelurahan Sawah Padang merupakan kelurahan yang terkecil dengan Luas $\pm 1.07 \text{ km}^2$.

Keadaan Topografi Kecamatan Payakumbuh Selatan bervariasi antara dataran dan perbukitan dengan ketinggian ± 514 meter diatas permukaan laut dengan suhu rata-rata $25^{\circ}\text{c} - 27^{\circ}\text{c}$

Penggunaan lahan pertanian tertinggi yaitu lahan bukan sawah sebesar 493 Ha sementara lahan sawah sebesar 378 Ha.

Grafik 1
Persentase Penggunaan Lahan Menurut Jenisnya
Di Kecamatan Payakumbuh Selatan
2015



■ Sawah

■ Bukan Sawah

Tabel 1.1
Letak Geografis Kecamatan Payakumbuh Selatan

Uraian	Keterangan
(1)	(2)
1. Letak Geografis	: 100°20' - 100°40'BT 0°8' - 0°15'LS
2. Luas Daerah	: 14,68 Km ²
3. Ketinggian Dari Permukaan Laut	: 514 meter diatas permukaan laut
4. Iklim	: Tropis
5. Suhu Rata-rata	: 26 ⁰ C - 27 ⁰ C
6. Batas Daerah	
Sebelah Utara	: Kec. Payakumbuh Barat
Sebelah Selatan	: Kab. Lima Puluh Kota
Sebelah Barat	: Kec. Payakumbuh Timur
Sebelah Timur	: Kab. Lima Puluh Kota
7. Jarak dari kantor kecamatan ke :	
a. Kantor Walikota Payakumbuh	: 1,7 Km
b. Ibukota Sumatera Barat (Padang)	: 133 Km
c. Ibukota Prop. Riau (Pekan Baru)	: 200 Km
d. Kota Bukittinggi	: 33 Km
e. Kab. Tanah Datar (Batu Sangkar)	: 37 Km

Sumber Data : Kantor Camat Payakumbuh Selatan

Tabel 1.2
Nama, Luas dan Kode Pos Kelurahan
di Kecamatan Payakumbuh Selatan
2015

Kelurahan	Berasal dari Nagari	Kelurahan	
		Luas (Ha)	Kode Pos
(1)	(2)	(3)	(4)
1 . Balai Panjang	Limbukan	293.41	26226
2 . Limbukan	Limbukan	218.75	26227
3 . Koto Tuo Limo Kampuang	Aua Kuniang	210.91	26226
4 . Padang Karambia	Limbukan	199.34	26227
5 . Sawah Padang	Aua Kuniang	107.14	26228
6 . Aur Kuning	Limbukan	165.00	26228
7 . Kapalo Koto Ampangan	Aua Kuniang	273.81	26228
Jumlah		1,468.36	

Sumber Data : Kantor Camat Payakumbuh Selatan

Tabel 1.3
Luas Tanah Pertanian, Sawah dan Bukan Sawah
di Kecamatan Payakumbuh Selatan

Jenis Lahan	Luas (Ha)
(1)	(2)
1 . Lahan Sawah	378.00
2 . Lahan Pertanian Bukan Sawah	493.00
Jumlah	871.00

Sumber Data : Kantor Camat Payakumbuh Selatan

Tabel 1.4
Nama dan Tinggi Bukit
di Kecamatan Payakumbuh Selatan

Nama Bukit	Letak
(1)	(2)
1. Bukit Gadang	Kel. Ampangan
2. Bukit Kubang Gajah	Kel. Limbukan
3. Bukit Sikumpa	Kel. Sawah Padang
4. Bukit Panjamuran	Kel. Padang Karambia
5. Bukit Jirek	Kel. Ampangan
6. Bukit Malintang	Kel. Padang Karambia

Sumber Data : Kantor Camat Payakumbuh Selatan

Tabel 1.5
Nama Sungai dan Daerah yang Dilalui
di Kecamatan Payakumbuh Selatan

Nama Sungai	Panjang (Km)	Lebar (m)	Kelurahan yang dilalui
(1)	(2)	(3)	(4)
1 . Batang Agam	15.6	25	Balai Panjang Limbukan
2 . Batang Sikali	10	6	Sawah Padang Padang Karambia

Sumber Data : Kantor Camat Payakumbuh Selatan

Tabel 1.6
Jumlah Curah Hujan dan Hari Hujan
di Kecamatan Payakumbuh Selatan
2015

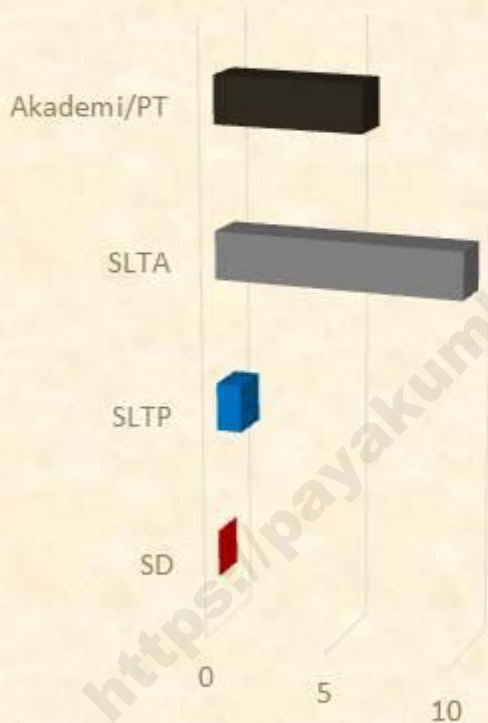
Bulan	Curah Hujan (mm)	Hari Hujan
(1)	(2)	(3)
1. Januari	185.00	11
2. Pebruari	150.00	6
3. Maret	267.00	12
4. April	353.00	15
5. Mei	181.00	15
6. Juni	153.00	9
7. Juli	25.00	5
8. Agustus	67.00	7
9. September	109.00	7
10. Oktober	40.00	5
11. Nopember	323.00	21
12. Desember	316.00	20

Sumber Data : Badan Meteorologi dan Geofisika Prov. Sumatera Barat

PEMERINTAHAN

2

JUMLAH PNS DI KANTOR CAMAT KECAMATAN PAYAKUMBUH SELATAN MENURUT TINGKAT PENDIDIKAN



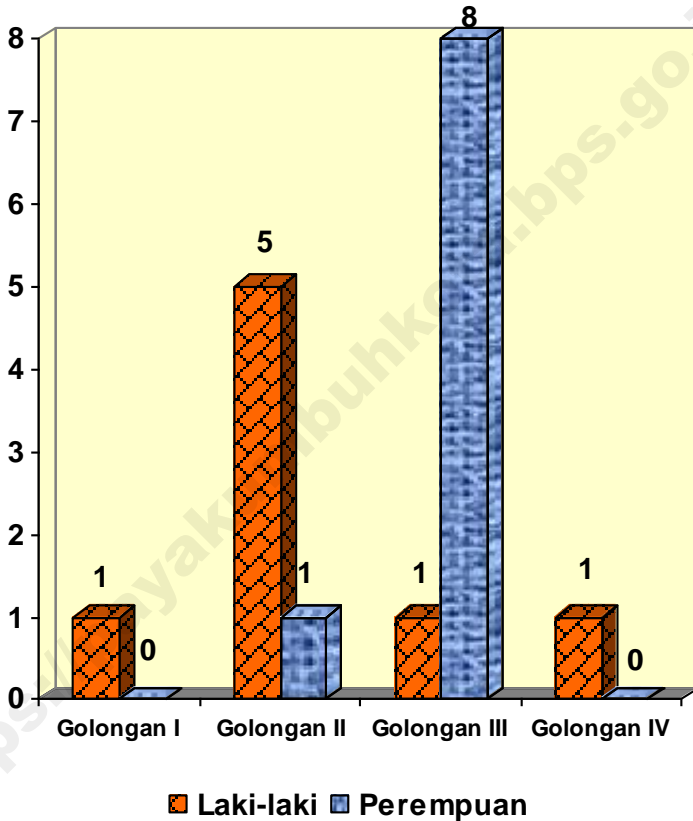
Jumlah PNS terbanyak menurut pendidikan di Kecamatan Payakumbuh Selatan tahun 2015 didominasi oleh SLTA yakni sebanyak 10 orang, sedangkan PNS berpendidikan SD tidak ada.

BAB 2 PEMERINTAH

Berdasarkan Peraturan Daerah Kota Payakumbuh No. 13 tahun 2008 tanggal 16 September 2008 tentang Pembentukan Kecamatan Lamposi Tigo Nagori dan Kecamatan Payakumbuh Selatan, maka Kota Payakumbuh terdiri dari 5 wilayah Kecamatan, yaitu Kecamatan Payakumbuh Selatan, Kecamatan Payakumbuh Utara, Kecamatan Payakumbuh Timur, Kecamatan Payakumbuh Selatan dan Kecamatan Lamposi Tigo Nagori dengan jumlah Kelurahan 76. Sedangkan Kecamatan Payakumbuh Selatan sendiri terdiri dari 7 Kelurahan. Untuk Pada tahun 2015 tercatat jumlah RW di Kec. Payakumbuh Selatan sebanyak 16 dengan jumlah RT 49.

Pegawai Negeri sipil (PNS) di kantor camat dan Kelurahan se Kecamatan Payakumbuh Selatan berjumlah 33 orang yang terdiri dari 16 orang laki-laki dan 17 orang perempuan. Komposisi PNS menurut Golongan terdiri dari 3 orang golongan II dan 30 orang Golongan 3. Sedangkan untuk komposisi pegawai menurut pendidikan 1 orang tamat SD, 11 orang tamat SMA, 21 orang tamat akademi/sarjana.

Grafik 2
JUMLAH PNS DI KANTOR KECAMATAN PAYAKUMBUH SELATAN
MENURUT GOLONGAN/RUANG GAJI
2015



Tabel 2.1
Jumlah Pembagian Wilayah Administrasi dan Luas Daerah
di Kecamatan Payakumbuh Selatan
2015

Uraian	Jumlah
(1)	(2)
1 . Nagari	2
2 . Kelurahan	7
3 . Rukun Warga	16
4 . Rukun Tetangga	49
5 . Luas Kecamatan (Km ²)	14.68

Sumber Data : Kantor Camat Payakumbuh Selatan

Tabel 2.2
Klasifikasi Kelurahan dan Kategori LPM
di Kecamatan Payakumbuh Selatan
2015

Uraian	2015
(1)	(2)
1 . Kelurahan Swadaya	--
2 . Kelurahan Swakarsa	--
3 . Kelurahan Swasembada	7
4 . LPM Kategori I	--
5 . LPM Kategori II	7
6 . LPM Kategori III	--

Sumber Data : Kantor Camat Payakumbuh Selatan

Tabel 2.3
Jumlah RT dan RW Dirinci Menurut Kelurahan
di Kecamatan Payakumbuh Selatan
2015

Kelurahan	Rukun Tetangga (RT)	Rukun Warga (RW)
(1)	(2)	(3)
1 . Balai Panjang	6	2
2 . Limbukan	11	3
3 . Koto Tuo Limo Kampuang	8	2
4 . Padang Karambia	5	2
5 . Sawah Padang	5	2
6 . Aur Kuning	6	3
7 . Kapalo Koto Ampangan	8	2
Jumlah	49	16

Sumber Data : Kantor Camat

Tabel 2.4
Status Daerah (Kota/Desa) Menurut Kelurahan
di Kecamatan Payakumbuh Selatan
2015

Kelurahan	Status Daerah	
	Kota	Desa
(1)	(2)	(3)
1 . Balai Panjang	--	V
2 . Limbukan	--	V
3 . Koto Tuo Limo Kampuang	--	V
4 . Padang Karambia	--	V
5 . Sawah Padang	V	--
6 . Aur Kuning	--	V
7 . Kapalo Koto Ampangan	--	V
Jumlah	1	6

Sumber Data : Kantor Camat

Tabel 2.5
Jumlah PPS dan TPS pada Pemilu Legislatif dan Pilpres
di Kecamatan Payakumbuh Selatan
Pada Pemilu Tahun 2014

Banyaknya	Tahap Pemilihan	
	Legislatif	Pilpres
(1)	(2)	(3)
1 . PPS	9	9
2 . TPS	21	20
Jumlah	30	29

Sumber : Komisi Pemilihan Umum Kota Payakumbuh

Tabel 2.6
Jumlah PPS dan TPS pada Pilgub 2015 dan Pilwakot 2012
di Kecamatan Payakumbuh Selatan

Banyaknya	Tahap Pemilihan	
	Pilgub	Pilwakot
(1)	(2)	(3)
1 . PPS	7	9
2 . TPS	19	16
Jumlah	26	25

Sumber : Komisi Pemilihan Umum Kota Payakumbuh

Tabel 2.7
Jumlah Pemilih yang Terdaftar dalam DPT pada Pemilu Legislatif 2014,
Pilpres 2014, Pilgub 2015 dan Pilwakot 2012
di Kecamatan Payakumbuh Selatan

Tahap Pemilihan	Jumlah (Orang)
(1)	(2)
1 . Legislatif 2014	6,974
2 . Pilpres 2014	7,238
3 . Pilgub 2015	7,310
4 . Pilwakot 2012	6,840
Jumlah	28,362

Sumber : Komisi Pemilihan Umum Kota Payakumbuh

Tabel 2.8
Jumlah Suara Hasil Pemilu Pilpres
di Kecamatan Payakumbuh Selatan
Pada Pemilu Tahun 2014

Nama Pasangan Calon Presiden dan Wakil Presiden	Jumlah Suara
(1)	(2)
1 . H. PRABOWO SUBIANTO - Ir. H. M. HATTA RAJASA	4,221
2 . Ir. H. JOKO WIDODO - Drs. H. M. JUSUF KALLA	884
Jumlah	884

Sumber : Komisi Pemilihan Umum Kota Payakumbuh

Tabel 2.9
Jumlah Suara Hasil Pemilu Gubernur dan Wakil Gubernur
di Kecamatan Payakumbuh Selatan
Pada Pemilu Tahun 2015

Nama Pasangan Calon Gubernur dan Wakil Gubernur	Jumlah Suara
(1)	(2)
1 . Prof. DR. H. Irwan Prayitno, P.Si, M.Sc Dt. Rajo Bandaro Basa dan Drs. H. Nasrul Abit	2,387
2 . Drs. H. Muslim Kasim, AK, MM Dt. Sinaro Basa Drs. H. Fauzi Bahar, M. Si dan	1,673
Jumlah	4,060

Sumber : Komisi Pemilihan Umum Kota Payakumbuh

Tabel 2.10
Jumlah Suara Hasil Pemilu Walikota dan Wakil Walikota
di Kecamatan Payakumbuh Selatan
Pada Pemilu Tahun 2012

Nama Pasangan Calon Walikota dan Wakil Walikota	Jumlah Suara
(1)	(2)
1 . Desra, SH - Fitma Indrayani, SH	405
2 . Ir. H. Mulyadi Afmar - Edward DF, S.S	428
3 . Ir. H. Almaisyar, AAAIK, MM - Dedrizal	1,540
4 . H. Samsul Bahri, SH - H. Weri Yunaldi	689
5 . Riza Falepi, ST, MT - Drs. Suwandel Muchtar, MM	1,200
6 . Drs. H. Zainul Jusri Zainuddin - Supardi	182
7 . Drs. Nusyirwan Nazar - Chandra Setipon, A. Md	196
Jumlah	4,640

Sumber : Komisi Pemilihan Umum Kota Payakumbuh

Tabel 2.11
Jumlah PNS di Kantor Kecamatan Payakumbuh Selatan
Menurut Golongan /Ruang Gaji
2015

Golongan/Ruang Gaji	Laki-laki	Perem- puan	Jumlah
(1)	(2)	(3)	(4)
1 . Golongan I	1	--	1
2 . Golongan II	5	1	6
3 . Golongan III	1	8	9
4 . Golongan IV	1	--	1
Jumlah	8	9	17

Sumber Data : Kantor Camat

Tabel 2.12
Jumlah PNS di Kantor Kecamatan Payakumbuh Selatan
Menurut Pendidikan yang Ditamatkan
2015

Tingkat Pendidikan	Laki-laki	Perem- puan	Jumlah
(1)	(2)	(3)	(4)
1 . SD	--	--	--
2 . SLTP	1	--	1
3 . SLTA	6	4	10
4 . Akademi/Sarjana	1	5	6
Jumlah	8	9	17

Sumber Data : Kantor Camat

Tabel 2.13
Jumlah PNS di Kelurahan se-Kecamatan Payakumbuh Selatan
Menurut Golongan/Ruang Gaji
2015

Kelurahan	Golongan/Ruang Gaji				Jumlah
	I	II	III	IV	
(1)	(2)	(3)	(4)	(5)	(6)
1 . Balai Panjang	--	--	6	--	6
2 . Limbukan	--	--	5	--	5
3 . Koto Tuo Limo Kampuang	--	1	5	--	6
4 . Padang Karambia	--	--	3	--	3
5 . Sawah Padang	--	--	3	--	3
6 . Aur Kuning	--	1	3	--	4
7 . Kapal o Koto Ampangan	--	1	5	--	6
Jumlah	--	3	30	--	33

Sumber Data : Kantor Camat

Tabel 2.14
Jumlah PNS Kelurahan se-Kecamatan Payakumbuh Selatan
Menurut Golongan /Ruang Gaji
2015

Golongan/Ruang Gaji	Jumlah
(1)	(2)
1 . Golongan I	--
2 . Golongan II	3
3 . Golongan III	30
4 . Golongan IV	--
Jumlah	33

Sumber Data : Kantor Camat

Tabel 2.15
Jumlah PNS Kelurahan se-Kecamatan Payakumbuh Selatan
Menurut Jenis Kelamin
2015

Jenis Kelamin	Jumlah
(1)	(2)
1 . Laki-laki	16
2. Perempuan	17
Jumlah	33

Sumber Data : Kantor Camat

Tabel 2.16
Jumlah PNS di Kelurahan se-Kecamatan Payakumbuh Selatan
Menurut Jenis Kelamin
2015

Kelurahan	Laki-laki	Perempuan	Jumlah
(1)	(2)	(3)	(4)
1 . Balai Panjang	4	2	6
2 . Limbukan	3	2	5
3 . Koto Tuo Limo Kampuang	3	3	6
4 . Padang Karambia	2	1	3
5 . Sawah Padang	1	2	3
6 . Aur Kuning	--	4	4
7 . Kapalo Koto Ampangan	3	3	6
Jumlah	16	17	33

Sumber Data : Kantor Camat

Tabel 2.17
Jumlah PNS Kelurahan se-Kecamatan Payakumbuh Selatan
Menurut Tingkat Pendidikan yang Ditamatkan
2015

Tingkat Pendidikan	Jumlah
(1)	(2)
1 . SD	1
2 . SLTP	--
3 . SLTA	11
4 . Akademi (DIII)	1
5 . Sarjana (S1,S2)	20
Jumlah	33
Sumber Data	: Kantor Camat

Tabel 2.18
Jumlah PNS Kelurahan se-Kecamatan Payakumbuh Selatan
Menurut Jabatan Struktural
2015

Jenis Jabatan	Jumlah
(1)	(2)
1 . Lurah	7
2 . Sekretaris	7
3 . Kasi Ekonomi dan Pembangunan	3
4 . Kasi Kesejahteraan Sosial	3
5 . Kasi Pemerintahan	7
6 . Kasi Trantib	4
Jumlah	31

Sumber Data : Kantor Camat

Tabel 2.19
Nama Lurah Menurut Kelurahan
di Kecamatan Payakumbuh Selatan
2015

Kelurahan	Lurah
(1)	(2)
1 . Balai Panjang	IBRAHIM, S.Sos
2 . Limbukan	JONDRI
3 . Koto Tuo Limo Kampuang	ARINI NESA PUTRI, SSTP, MM
4 . Padang Karambia	TAUFIKUR RAHMAN, S.IP
5 . Sawah Padang	SRI UTAMI
6 . Aur Kuning	REFLIZA
7 . Kapalo Koto Ampangan	ALDAFRI

Sumber Data : Kantor Camat

Tabel 2.20
Alamat Kantor/Dinas Jawatan Tingkat Kecamatan
di Kecamatan Payakumbuh Selatan
2015

Nama Kantor/Dinas	Alamat
(1)	(2)
1 . Kantor Camat	Jl. Kampung Baru Kel. Sawah Padang Aur Kuning
2 . PPLKB/Pengelola Program KB Kecamatan	Jl. Kampung Baru Kel. Sawah Padang Aur Kuning
3 . Kantor KUA	Jl. Teuku Umar Kel. Koto Tuo Limo Kampuang
4 . BPS (KSK)	Jl. Imam Bonjol No. 7 Koto Nan IV
5 . BPP Pertanian, Perkebunan dan Kehutanan	Jl. Kampung Baru Kel. Sawah Padang Aur Kuning
6 . BPP Peternakan dan Perikanan	Jl. Kampung Baru Kel. Sawah Padang Aur Kuning

Sumber Data : Kantor Camat

Tabel 2.21
Alamat Kantor/Dinas Jawatan Tingkat II
di Kecamatan Payakumbuh Selatan
2015

Nama Kantor/Dinas	Alamat
(1)	(2)
1 . Dinas Kesehatan Kota Payakumbuh	Jl. Khatib Sulaiman Kel. Padang Karambia
2 . Badan Narkotika Nasional Kota Payakumbuh	Jl. Kampung Baru Bukik Sikumpa Kel. Padang Karambia

Sumber Data : Kantor Camat

PENDUDUK

3



Jumlah Penduduk

10.453 Jiwa



Jumlah Penduduk
Laki-Laki

5.193 Jiwa



Jumlah Penduduk
Perempuan

5.260 Jiwa

Pada tahun 2015 Jumlah Penduduk di Kecamatan Payakumbuh Selatan, tercatat sebanyak 10.453 jiwa. Dengan Rasio Jenis Kelamin 99.

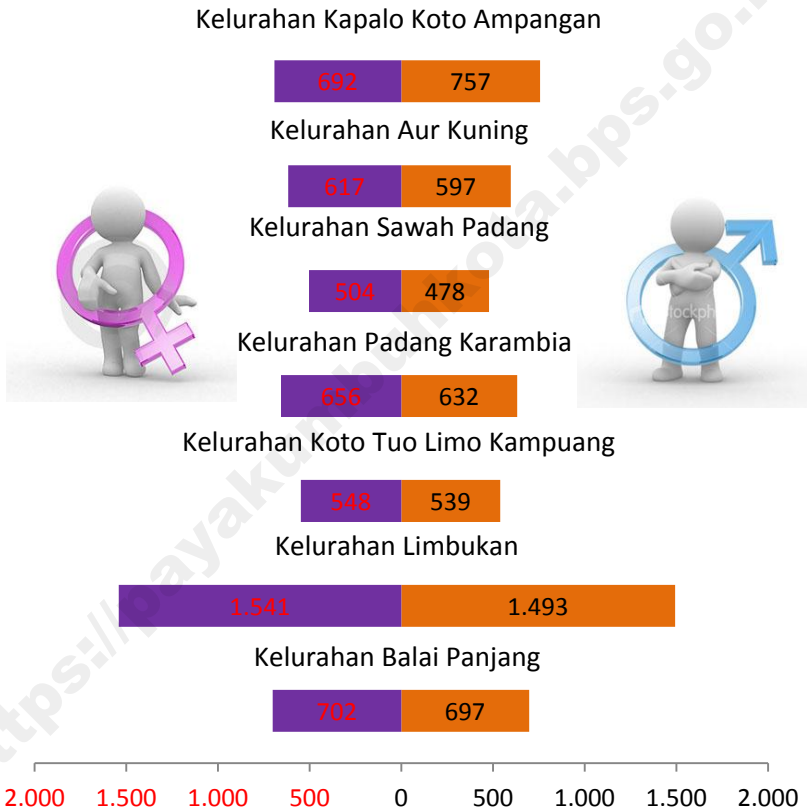
BAB 3

PENDUDUK

Tahun 2015 jumlah penduduk di Kecamatan Payakumbuh Selatan 10.453 jiwa dengan jumlah penduduk laki-laki 5.193 jiwa dan penduduk perempuan 5.260 jiwa dengan sex ratio 99, untuk tingkat Kelurahan Limbukan adalah yang paling banyak penduduknya dengan jumlah 3.034 jiwa sedangkan Kelurahan Sawah Padang yang paling sedikit penduduknya yaitu 982 jiwa.

Kemudian kepadatan penduduk Kecamatan Payakumbuh Selatan pada tahun 2015 mencapai 712 jiwa per Km² dengan luas Kecamatan sebesar 14.68 Km². Kelurahan yang paling tinggi tingkat kepadatan penduduknya adalah Kelurahan Limbukan dengan tingkat kepadatannya sebesar 1.387 jiwa per Km², dan kecamatan yang paling jarang penduduknya adalah Kelurahan Balai Panjang dengan tingkat kepadatannya sebesar 477 jiwa per Km².

Grafik 3
JUMLAH PENDUDUK DIRINCI MENURUT JENIS KELAMIN
DAN KELURAHAN DI KECAMATAN PAYAKUMBUH SELATAN
2015



Tabel 3.1
Jumlah Penduduk, Rumahtangga dan Laju Pertumbuhan Penduduk
di Kecamatan Payakumbuh Selatan
2015

Uraian	Jumlah
(1)	(2)
1 . Penduduk	10,453
2 . Rumahtangga	2,562
3 . Laju Pertumbuhan	1.68

Sumber Data : BPS Kota Payakumbuh

Tabel 3.2
Perkembangan Jumlah Penduduk dan Rumah tangga
di Kecamatan Payakumbuh Selatan
2012 s/d 2015

Tahun	Penduduk			Rumah-tangga
	Laki-laki	Perempuan	Jumlah	
(1)	(2)	(3)	(4)	(5)
2012	4,903	5,028	9,931	2,385
2013	4,962	5,066	10,028	2,409
2014	5,102	5,176	10,278	2,530
2015	5,193	5,260	10,453	2,562

Sumber Data : BPS Kota Payakumbuh

Tabel 3.3
Jumlah Penduduk Menurut Jenis Kelamin dan Sex Ratio per Kelurahan
di Kecamatan Payakumbuh Selatan
2015

Kelurahan	Penduduk			Sex Ratio
	Laki-laki	Perempuan	Jumlah	
(1)	(2)	(3)	(4)	(5)
1 . Balai Panjang	697	702	1,399	99
2 . Limbukan	1,493	1,541	3,034	97
3 . Koto Tuo Limo Kampuang	539	548	1,087	98
4 . Padang Karambia	632	656	1,288	96
5 . Sawah Padang	478	504	982	95
6 . Aur Kuning	597	617	1,214	97
7 . Kapalo Koto Ampangan	757	692	1,449	109
Jumlah	5,193	5,260	10,453	99

Sumber Data : BPS Kota Payakumbuh

Tabel 3.4
Jumlah Rumahtangga dan Penduduk Menurut Kelurahan
di Kecamatan Payakumbuh Selatan
2015

Kelurahan	Rumahtangga	Penduduk
(1)	(2)	(3)
1 . Balai Panjang	334	1,399
2 . Limbukan	687	3,034
3 . Koto Tuo Limo Kampuang	274	1,087
4 . Padang Karambia	314	1,288
5 . Sawah Padang	241	982
6 . Aur Kuning	370	1,214
7 . Kapalo Koto Ampangan	342	1,449
Jumlah	2,562	10,453

Sumber Data : BPS Kota Payakumbuh

Tabel 3.5
Kepadatan Penduduk Menurut Kelurahan
di Kecamatan Payakumbuh Selatan
2015

Kelurahan	Luas (Km ²)	Penduduk	Kepadatan
(1)	(2)	(3)	(4)
1 . Balai Panjang	2.93	1,399	477
2 . Limbukan	2.19	3,034	1,387
3 . Koto Tuo Limo Kampuang	2.11	1,087	515
4 . Padang Karambia	1.99	1,288	646
5 . Sawah Padang	1.07	982	917
6 . Aur Kuning	1.65	1,214	736
7 . Kapalo Koto Ampangan	2.74	1,449	529
Jumlah	14.68	10,453	712

Sumber Data : BPS Kota Payakumbuh

Tabel 3.6
Junlah Penduduk Wajib KTP dan ber KTP Menurut Kelurahan
di Kecamatan Payakumbuh Selatan
2015

Kelurahan	Wajib KTP	Ber KTP
(1)	(2)	(3)
1 . Balai Panjang	933	899
2 . Limbukan	2,090	1,671
3 . Koto Tuo Limo Kampuang	735	518
4 . Padang Karambia	674	674
5 . Sawah Padang	715	609
6 . Aur Kuning	733	742
7 . Kapalo Koto Ampangan	1,044	1,036
Jumlah	6,924	6,149

Sumber Data : Kantor Camat

JUMLAH FASILITAS KESEHATAN KECAMATAN PAYAKUMBUH SELATAN

18 UNIT



POSYANDU

4 UNIT



PUSKESMAS
PEMBANTU

1 UNIT



PUSKESMAS

1 UNIT



PRAKTEK BIDAN

2 UNIT



PRAKTEK DOKTER

Rumah Sakit Umum Tidak Ada di Kecamatan Payakumbuh
Selatan

BAB 4**SOSIAL**

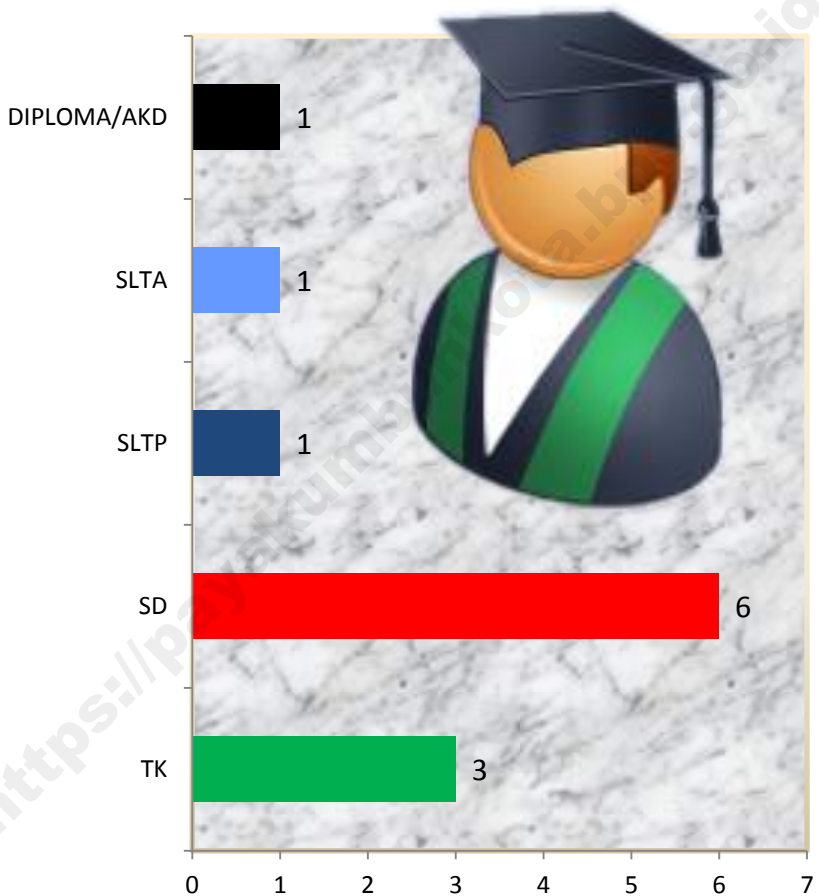
Di Kecamatan Payakumbuh Selatan menurut tingkatannya terdapat 3 buah TK dan 6 buah sekolah dasar serta 1 Sekolah Luar Biasa (SLB) yaitu SLB Tuna Runggu yang terletak di Kelurahan Aur Kuning. selain itu terdapat juga SMP Negeri 10 di Kelurahan Koto Tuo dan SMA Negeri 5 di Kelurahan Limbukan. untuk Tingkat Akademi/Perguruan Tinggi sebanyak 1 buah

Jumlah sarana tempat Ibadah di Kecamatan Payakumbuh Selatan ini yaitu 8 buah Masjid dan Mushola sebanyak 65 buah yang semuanya dalam kondisi baik. Dan untuk penyuluh agama terdapat 21 orang yang tersebar dimasing – masing kelurahan.

Jumlah Jemaah Haji yang berangkat ke Tanah Suci tahun 2013 sebanyak 9 orang, dengan rata – rata usia terbanyak diatas 50 th sebanyak 6 orang.

Fasilitas Kesehatan yang ada di Kecamatan Payakumbuh Selatan yaitu Puskesmas Induk 1 buah, Pustu 4 buah, Praktek Dokter 2 buah, Praktek Bidan 1 buah dan Posyandu 18 buah, sedangkan fasilitas lain seperti RSU dan Rumah Bersalin belum ada.

Grafik 4
BANYAKNYA SEKOLAH MENURUT TINGKAT PENDIDIKAN
DI KECAMATAN PAYAKUMBUH SELATAN 2015



Tabel 4.1
Banyaknya Sekolah Menurut Tingkat Pendidikan
di Kecamatan Payakumbuh Selatan
2015

Tingkat Pendidikan	Jumlah
(1)	(2)
1 . Taman Kanak-kanak	3
2 . Sekolah Dasar	6
3 . Sekolah Lanjutan Tingkat Pertama	1
4 . Sekolah Lanjutan Tingkat Atas	1
5 . Akademi/Diploma	1
Jumlah	27

Sumber Data : Kantor Dikbud Kota Payakumbuh

Tabel 4.2
Banyaknya Sekolah, Ruang Kelas, Murid dan Guru Taman Kanak-kanak
di Kecamatan Payakumbuh Selatan
2015

Uraian	Jumlah
(1)	(2)
1 . Sekolah	3
2 . Murid	190
3 . Kelas	11
4 . Guru	17
5 . Rombel	12
6 . Rasio Murid-Guru	11.18

Sumber Data : Kantor Dikbud Kota Payakumbuh

Tabel 4.3
Banyaknya Sekolah, Ruang Kelas, Murid, Rombel, Guru dan Rasio Murid-Guru SD
di Kecamatan Payakumbuh Selatan
2015

Uraian	Jumlah
(1)	(2)
1 . Sekolah	6
2 . Murid	1,399
3 . Kelas	48
4 . Guru	72
5 . Rombel	52
6 . Rasio Murid-Guru	19.43

Sumber Data : Kantor Dikbud Kota Payakumbuh

Tabel 4.4
Banyaknya Sekolah, Ruang Kelas, Murid, Rombel, Guru dan Rasio Murid-Guru SMP
di Kecamatan Payakumbuh Selatan
2015

Uraian	Jumlah
(1)	(2)
1 . Sekolah	1
2 . Murid	139
3 . Kelas	9
4 . Guru	18
5 . Rombel	6
6 . Rasio Murid-Guru	7.72

Sumber Data : Kantor Dikbud Kota Payakumbuh

Tabel 4.5
Banyaknya Sekolah, Ruang Kelas, Murid, Rombel, Guru dan Rasio Murid-Guru SMA
di Kecamatan Payakumbuh Selatan
2015

Uraian	Jumlah
(1)	(2)
1 . Sekolah	1
2 . Murid	294
3 . Kelas	10
4 . Guru	31
5 . Rombel	11
6 . Rasio Murid-Guru	9.48

Sumber Data : Kantor Dikbud Kota Payakumbuh

Tabel 4.6
Banyaknya Perguruan Tinggi, Ruang Kelas, Mahasiswa, Dosen dan Rasio Mahasiswa-Dosen di Kecamatan Payakumbuh Selatan 2015

Uraian	Jumlah
(1)	(2)
1 . Perguruan Tinggi	1
2 . Mahasiswa	619
3 . Kelas	11
4 . Dosen	33
5 . Rasio Mahasiswa-Dosen	18.76

Sumber Data : Kantor Dikbud Kota Payakumbuh

Tabel 4.7
Jumlah Murid yang Lulus UASBN Tingkat SD/MI
di Kecamatan Payakumbuh Selatan
2015

Uraian	Jumlah
(1)	(2)
1 . SD Negeri	211
2 . SD Swasta	--
Jumlah	211

Sumber Data : Kantor Dikbud Kota Payakumbuh

Tabel 4.8
Jumlah Murid yang Lulus UN Tingkat SMP/MTS
di Kecamatan Payakumbuh Selatan
2015

Uraian	Jumlah
(1)	(2)
1 . SLTP Negeri	--
2 . SLTP Swasta	--
Jumlah	--

Sumber Data : Kantor Dikbud Kota Payakumbuh

Tabel 4.9
Jumlah Murid yang Lulus UN Tingkat SMA/SMK/MA
di Kecamatan Payakumbuh Selatan
2015

Uraian	Jumlah
(1)	(2)
1 . SLTA Negeri	53
2 . SLTA Swasta	--
Jumlah	53

Sumber Data : Kantor Dikbud Kota Payakumbuh

Tabel 4.10
Jumlah Sekolah, Guru dan Murid pada TPQ/TPSQ
di Kecamatan Payakumbuh Selatan
2015

Uraian	Jumlah
(1)	(2)
1 . Sekolah	20
2 . Guru	51
3 . Murid	965

Sumber Data : Kantor Depag Kota Payakumbuh

Tabel 4.11
Jumlah Sekolah, Guru dan Murid pada MDTA
di Kecamatan Payakumbuh Selatan
2015

Uraian	Jumlah
(1)	(2)
1 . Sekolah	1
2 . Guru	4
3 . Murid	84

Sumber Data : Kantor Depag Kota Payakumbuh

Tabel 4.12
Jumlah Anak Didik Sekolah Luar Biasa (SLB)
di Kecamatan Payakumbuh Selatan
2015

Nama SLB	Laki-laki	Perempuan	Jumlah
(1)	(2)	(3)	(4)
1 . SLB B/Tuna Rungu Aur Kuning	11	11	22
Jumlah	11	11	22

Sumber Data : Kantor Dikbud Kota Payakumbuh

Tabel 4.13
Banyaknya Guru Agama Negeri dan Honorer Menurut Tingkat Pendidikan
di Kecamatan Payakumbuh Selatan
2015

Tingkat Pendidikan	Guru Agama	
	Negeri	Honor
(1)	(2)	(3)
1 . SD	8	1
2 . SMP/MTS	1	--
3 . SMA/MA	2	--
Jumlah	11	1

Sumber Data : Kantor Depag Kota Payakumbuh

Tabel 4.14
Banyaknya Tempat Pelayanan Kesehatan
di Kecamatan Payakumbuh Selatan
2015

Tempat Pelayanan	Jumlah
(1)	(2)
1 . Rumah Sakit Umum	--
2 . Rumah Bersalin	--
3 . Puskesmas Induk	1
4 . Puskesmas Pembantu	4
5 . Dokter Praktek	2
6 . Bidan Praktek	1
7 . Dukun Praktek	--
8 . Posyandu	18

Sumber Data : Dinas Kesehatan Kota Payakumbuh

Tabel 4.15
Distribusi Tenaga Medis, Paramedis, Non Medis Menurut Puskesmas dan
Puskesmas Pembantu di Kecamatan Payakumbuh Selatan
2015

Puskesmas/ Puskesmas Pembantu	Dokter		Sarjana Kesehatan	Paramedis/Perawat	
	Umum	Gigi		Akper/ Bidan	Perawat
(1)	(2)	(3)	(4)	(5)	(6)
1 . Padang Karambia	2	1	--	10	1
- Limbukan	--	--	--	--	--
- Aur Kuning	--	--	--	--	--
- Kubang Gajah	--	--	--	--	--
- Balai Panjang	--	--	--	--	--
Jumlah	2	1	--	10	1

Sumber Data : Dinas Kesehatan Kota Payakumbuh

Lanjutan Tabel 4.15

Puskesmas/ Puskesmas Pembantu	Perawat Non Medis		TU/ Lainnya	Jumlah
	AKZI/APK	Lain-lain		
(1)	(2)	(3)	(4)	(5)
1 . Padang Karambia	2	3	2	21
- Limbukan	--	--	--	--
- Aur Kuning	--	--	--	--
- Kubang Gajah	--	--	--	--
- Balai Panjang	--	--	--	--
Jumlah	2	3	2	21

Sumber Data : Dinas Kesehatan Kota Payakumbuh

Tabel 4.16
Jumlah Tenaga Kesehatan
di Kecamatan Payakumbuh Selatan
2015

Tenaga Kesehatan	Jumlah
(1)	(2)
1 . Tenaga Medis	35
2 . Tenaga Keperawatan	189
3 . Tenaga Kebidanan	52
4 . Tenaga Kefarmasian	35
5 . Tenaga Kesehatan Lainnya	248
Jumlah	559

Sumber Data : Dinas Kesehatan Kota Payakumbuh

Tabel 4.17
Jumlah Apotik, Toko Obat Berizin, Optikal, Tukang Gigi dan Klinik Bersalin
di Kecamatan Payakumbuh Selatan
2015

Kelurahan	Jumlah				
	Apotik	Toko Obat berizin	Optikal	Tukang Gigi	Klinik Bersalin
(1)	(2)	(3)	(4)	(5)	(6)
1 . Balai Panjang	--	--	--	--	--
2 . Limbukan	1	--	--	--	--
3 . Koto Tuo Limo Kampuang	--	--	--	--	--
4 . Padang Karambia	1	--	--	--	--
5 . Sawah Padang	--	--	--	--	--
6 . Aur Kuning	--	--	--	--	--
7 . Kapalo Koto Ampangan	--	--	--	--	--
Jumlah	2	--	--	--	--

Sumber Data : Dinas Kesehatan Kota Payakumbuh

Tabel 4.18
Banyaknya Peserta Askes pada Puskesmas
di Kecamatan Payakumbuh Selatan
2015

Puskesmas	Jumlah
(1)	(2)

1 . Padang Karambia

1,273

Sumber Data : PT. (Persero) Askes Kota Payakumbuh

Tabel 4.19
Jumlah Kunjungan Rawat Jalan, Rawat Inap dan Gangguan Jiwa
di Sarana Pelayanan Kesehatan di Kecamatan Payakumbuh Selatan
2015

Puskesmas	Rawat Jalan	Rawat Inap	Gangguan Jiwa
(1)	(2)	(3)	(4)
1 . Padang Karambia	13,982	--	92
Jumlah	13,982	--	92

Sumber Data : Dinas Kesehatan Kota Payakumbuh

Tabel 4.20
Jumlah Kasus HIV/AIDS, IMS, DBD, Diare, TB dan Malaria
di Kecamatan Payakumbuh Selatan
2015

Uraian	Jumlah
(1)	(2)
1 . HIV/AIDS	1
2 . IMS	3
3 . DBD	1
4 . Diare	196
5 . TB	20
6 . Malaria	--
Jumlah	221

Sumber Data : Dinas Kesehatan Kota Payakumbuh

Tabel 4.21
Jumlah Bayi Lahir, Bayi Berat Badan Lahir Rendah (BBLR), BBLR Dirujuk dan Bergizi
di Kecamatan Payakumbuh Selatan
2015

Uraian	Jumlah
(1)	(2)
1 . Bayi Lahir	200
2 . BBLR/LBW	4
3 . Gizi Buruk	--
Jumlah	204

Sumber Data : Dinas Kesehatan Kota Payakumbuh

Tabel 4.22
Jumlah Imunisasi Bayi, Catin, Ibu Hamil, dan Murid SD menurut Jenis Imunisasi
di Kecamatan Payakumbuh Selatan
2015

Jenis Imunisasi	Jumlah
(1)	(2)
1 . Bayi	198
2 . Catin	81
3 . Ibu Hamil	240
4 . Murid kelas I SD	196
5 . Campak	192
Jumlah	907

Sumber Data : Dinas Kesehatan Kota Payakumbuh

Tabel 4.23
Jumlah Bayi yang Diberi Imunisasi
di Kecamatan Payakumbuh Selatan
2015

Puskesmas	Jumlah Bayi Sasaran	Jenis Imunisasi				
		BCG	DPT1+ HB1	DPT3+ HB3	Polio	Cam-pak
(1)	(2)	(3)	(4)	(5)	(6)	(7)
1 . Padang Karambia	236	172	207	174	174	192
Jumlah	236	172	207	174	174	192

Sumber Data : Dinas Kesehatan Kota Payakumbuh

Tabel 4.24
Jumlah Remaja Usia 15-24 Tahun yang Mendapat Penyuluhan Tentang Kesehatan
di Kecamatan Payakumbuh Selatan
2015

Uraian	Jumlah
(1)	(2)
1 . Penyuluhan tentang Kesehatan Reproduksi	4
2 . Penyuluhan HIV/AIDS	15
3 . Penyuluhan KB	4
Jumlah	23

Sumber Data : Dinas Kesehatan Kota Payakumbuh

Tabel 4.25
Jumlah Kematian Bayi dan Anak-anak
di Kecamatan Payakumbuh Selatan
2015

Puskesmas	Bayi		Anak-anak 1-4 tahun	Jumlah
	0-7 Hari	8 Hari- 1 thn		
(1)	(2)	(3)	(4)	(5)
1 . Padang Karambia	4	2	--	6
Jumlah	4	2	--	6

Sumber Data : Dinas Kesehatan Kota Payakumbuh

Tabel 4.26
Banyaknya Lahir Hidup, Lahir Mati dan Kematian Ibu Waktu Melahirkan
di Kecamatan Payakumbuh Selatan
2015

Puskesmas	Lahir Hidup	Lahir Mati	Kematian Ibu waktu Melahirkan		
			Hamil	Melahirkan	Nifas
(1)	(2)	(3)	(4)	(5)	(6)
1 . Padang Karambia	198	2	--	--	--
Jumlah	198	2	--	--	--

Sumber Data : Dinas Kesehatan Kota Payakumbuh

Tabel 4.27
Jumlah Penyakit Menular menurut Jenis Penyakit
di Kecamatan Payakumbuh Selatan
2015

Puskesmas	TBC	BTA + Aclid + Fost Bacil	Demam Berdarah	Diare
(1)	(2)	(3)	(4)	(5)
1 . Padang Karambia	20	11	1	196
Jumlah	20	11	1	196

Sumber Data : Dinas Kesehatan Kota Payakumbuh

Tabel 4.28
Jumlah Peserta KB Menurut Jalur Pelayanan
di Kecamatan Payakumbuh Selatan
2015

Jalur Pelayanan	Jumlah
(1)	(2)
1 . Pemerintah	1,501
2 . Swasta	1,441
Jumlah	2,942

Sumber Data : Kantor KB dan Pembinaan Keluarga Sejahtera Kota Payakumbuh

Tabel 4.29
Jumlah Peserta KB Menurut Jalur Pelayanan Aktif A (Pemerintah)
Dirinci per-mix Kontrasepsi di Kecamatan Payakumbuh Selatan
2015

Jenis Kontrasepsi	Jumlah
(1)	(2)
1 . IUD	311
2 . MO	57
3 . Implant	72
4 . Suntikan	811
5 . Pil	168
6 . Kondom	82
Jumlah	1,501

Sumber Data : Kantor KB dan Pembinaan Keluarga Sejahtera Kota Payakumbuh

Tabel 4.30
Jumlah Peserta KB Menurut Jalur Pelayanan Aktif B (Swasta)
Dirinci per-mix Kontrasepsi di Kecamatan Payakumbuh Selatan
2015

Jenis Kontrasepsi	Jumlah
(1)	(2)
1 . IUD	295
2 . MO	56
3 . Implant	72
4 . Suntikan	830
5 . Pil	124
6 . Kondom	64
Jumlah	1,441

Sumber Data : Kantor KB dan Pembinaan Keluarga Sejahtera Kota Payakumbuh

Tabel 4.31
Jumlah Pencapaian Akseptor KB Baru Dirinci per-mix Kontrasepsi
di Kecamatan Payakumbuh Selatan
2015

Jenis Kontrasepsi	Jumlah
(1)	(2)
1 . IUD	69
2 . MO	8
3 . Implant	46
4 . Suntikan	92
5 . Pil	13
6 . Kondom	7
Jumlah	235

Sumber Data : Kantor KB dan Pembinaan Keluarga Sejahtera Kota Payakumbuh

Tabel 4.32
Jumlah Klinik Keluarga Berencana (KKB) dan Pos Pelayanan Keluarga Berencana Desa
di Kecamatan Payakumbuh Selatan
2015

Uraian	Jumlah
(1)	(2)
1 . Klinik Keluarga Berencana (KKB)	5
2 . Pos Pelayanan Keluarga Berencana Desa (PPKBD)	9
Jumlah	14

Sumber Data : Dinas Kesehatan & BPMPKB Kota Payakumbuh

Tabel 4.33
Jumlah Penyalahgunaan Narkoba yang Terdata
Dirinci Menurut Kelurahan di Kecamatan Payakumbuh Selatan
2015

Kelurahan	Jumlah
(1)	(2)
1 . Balai Panjang	8
2 . Limbukan	3
3 . Koto Tuo Limo Kampuang	1
4 . Padang Karambia	2
5 . Sawah Padang	3
6 . Aur Kuning	2
7 . Kapalo Koto Ampangan	--
Jumlah	19

Sumber Data : BNN Kota Payakumbuh

Tabel 4.34
Banyaknya Tempat Ibadah
di Kecamatan Payakumbuh Selatan
2015

Uraian	Jumlah
(1)	(2)
1 . Masjid	8
2 . Mushalla/Surau	65
3 . Gereja	--
4 . Pura/Wihara	--
Jumlah	73

Sumber Data : Kantor KUA Kecamatan

Tabel 4.35
Jumlah Penduduk Menurut Agama yang Dianut
di Kecamatan Payakumbuh Selatan
2015

Agama yang Dianut	Jumlah
(1)	(2)
1 . Islam	10,453
2 . Protestan	52
3 . Katolik	13
4 . Hindu	--
5 . Budha	11
6 . Lainnya	--
Jumlah	10,529

Sumber Data : Pengadilan Agama Kota Payakumbuh

Tabel 4.36
Banyaknya Penyuluh Agama Menurut Kelurahan
di Kecamatan Payakumbuh Selatan
2015

Kelurahan	Jumlah
(1)	(2)
1 . Balai Panjang	3
2 . Limbukan	4
3 . Koto Tuo Limo Kampuang	2
4 . Padang Karambia	1
5 . Sawah Padang	5
6 . Aur Kuning	4
7 . Kapalo Koto Ampangan	2
Jumlah	21

Sumber Data : Kantor KUA Kecamatan

Tabel 4.37
Banyaknya Jemaah Haji yang Diberangkatkan ke Tanah Suci
Menurut Jenis Kelamin di Kecamatan Payakumbuh Selatan
2015

Jenis Kelamin	Jumlah
(1)	(2)
1 . Laki-laki	4
2 . Perempuan	5
Jumlah	9

Sumber Data : Kantor KUA Kecamatan

Tabel 4.38
Banyaknya Jemaah Haji yang Diberangkatkan ke Tanah Suci
Menurut Tingkat Pendidikan di Kecamatan Payakumbuh Selatan
2015

Tingkat Pendidikan	Jumlah
(1)	(2)
1 . Sekolah Dasar	--
2 . SLTP/Sederajat	--
3 . SLTA/Sederajat	3
4 . Akademi/Perguruan Tinggi	6
Jumlah	9

Sumber Data : Kantor KUA Kecamatan

Tabel 4.39
Banyaknya Jemaah Haji yang Diberangkatkan ke Tanah Suci
Menurut Jenis Pekerjaan di Kecamatan Payakumbuh Selatan
2015

Jenis Pekerjaan	Jumlah
(1)	(2)
1 . PNS/Pensiunan	7
2 . TNI/POLRI	--
3 . Perdagangan	--
4 . Pertanian	--
5 . Lain-lain	2
Jumlah	9

Sumber Data : Kantor KUA Kecamatan

Tabel 4.40
Banyaknya Jemaah Haji yang Diberangkatkan ke Tanah Suci
Menurut Kelompok Umur di Kecamatan Payakumbuh Selatan
2015

Kelompok Umur	Jumlah
(1)	(2)
1 . 5 - 25	--
2 . 26 - 50	3
3 . 50 +	6
Jumlah	9

Sumber Data : Kantor KUA Kecamatan

Tabel 4.41
Biaya Pemberangkatan Ibadah Haji (BPIH)
di Kota Payakumbuh
2015

Tahun	Biaya (Rp)
(1)	(2)
2011	3.369 Dollar
2012	3.404 Dollar
2013	3.329 Dollar
2014	3.016,9 Dollar
2015	2.561 Dollar

Sumber Data : Kantor KUA Kecamatan

Tabel 4.42
Banyaknya Nikah, Talak, Cerai dan Rujuk per Bulan
di Kecamatan Payakumbuh Selatan
2015

Bulan	Nikah	Talak	Cerai	Rujuk	Jumlah
(1)	(2)	(3)	(4)	(5)	(6)
1 . Januari	--	--	--	--	--
2 . Februari	4	--	--	--	4
3 . Maret	5	--	--	--	5
4 . April	2	--	--	--	2
5 . Mei	9	--	--	--	9
6 . Juni	5	--	--	--	5
7 . Juli	2	--	--	--	2
8 . Agustus	7	--	--	--	7
9 . September	2	--	--	--	2
10 . Oktober	8	--	--	--	8
11 . November	4	--	--	--	4
12 . Desember	10	--	--	--	10
Jumlah	58	--	--	--	58

Sumber Data : Kantor KUA Kecamatan

Tabel 4.43
Banyaknya Wali Nikah Menurut Jenisnya per Bulan
di Kecamatan Payakumbuh Selatan
2015

Bulan	Banyaknya Nikah	Wali			Jumlah
		Nashab	Adhal	Lainnya	
(1)	(2)	(3)	(4)	(5)	(6)
1 . Januari	--	--	--	--	--
2 . Februari	4	4	--	--	4
3 . Maret	5	4	--	1	5
4 . April	2	2	--	--	2
5 . Mei	9	9	--	--	9
6 . Juni	5	5	--	--	5
7 . Juli	2	2	--	--	2
8 . Agustus	7	6	--	1	7
9 . September	2	2	--	--	2
10 . Oktober	8	8	--	--	8
11 . November	4	2	--	2	4
12 . Desember	10	10	--	--	10
Jumlah	58	54	--	4	58

Sumber Data : Kantor KUA Kecamatan

Tabel 4.44
Jumlah Perkara yang Diterima oleh Pengadilan Agama
Kota Payakumbuh untuk Kecamatan Payakumbuh Selatan
2015

Perkara	Jumlah
(1)	(2)
1 . Cerai Talak	7
2 . Cerai Gugat	33
3 . Izin Poligami	--
4 . Pengesahan Nikah	2
5 . Wali Adhal	--
6 . Kewarisan	--
Jumlah	42

Sumber Data : Pengadilan Agama Kota Payakumbuh

Tabel 4.45
Jumlah KK Miskin, Jiwa dan KK Miskin yang Mendapat Bantuan Rumah
Dirinci Menurut Kelurahan di Kecamatan Payakumbuh Selatan
2015

Kelurahan	Jumlah KK Miskin	Jumlah Jiwa	KK Miskin yg Mendapat Bantuan Rumah
(1)	(2)	(3)	(4)
1 . Balai Panjang	95	385	5
2 . Limbukan	94	382	7
3 . Koto Tuo Limo Kampuang	63	266	--
4 . Padang Karambia	91	367	2
5 . Sawah Padang	51	165	2
6 . Aur Kuning	52	230	--
7 . Kapalo Koto Ampangan	122	253	3
Jumlah	568	2,048	19

Sumber Data : Kantor Camat

Tabel 4.46
Jumlah KK yang Mendapat Beras Raskin per Bulan
Dirinci Menurut Kelurahan di Kecamatan Payakumbuh Selatan
2015

Kelurahan	Jumlah KK Miskin	Jumlah Jiwa	KK Miskin yg Mendapat Bantuan Raskin
(1)	(2)	(3)	(4)
1 . Balai Panjang	95	385	95
2 . Limbukan	94	382	94
3 . Koto Tuo Limo Kampuang	63	266	63
4 . Padang Karambia	91	367	91
5 . Sawah Padang	51	165	51
6 . Aur Kuning	52	230	52
7 . Kapalo Koto Ampangan	122	253	122
Jumlah	568	2,048	568

Sumber Data : Kantor Camat

Tabel 4.47
Jumlah Petugas Sosial Masyarakat (PSM) yang Telah Dididik Menurut Jenis Kelamin
di Kecamatan Payakumbuh Selatan
2015

Kelurahan	Laki-laki	Perempuan
(1)	(2)	(3)
1 . Balai Panjang	--	2
2 . Limbukan	1	2
3 . Koto Tuo Limo Kampuang	--	3
4 . Padang Karambia	--	2
5 . Sawah Padang	--	2
6 . Aur Kuning	--	2
7 . Kapalo Koto Ampangan	1	2
Jumlah	2	15

Sumber Data : Kantor Sosial Kota Payakumbuh



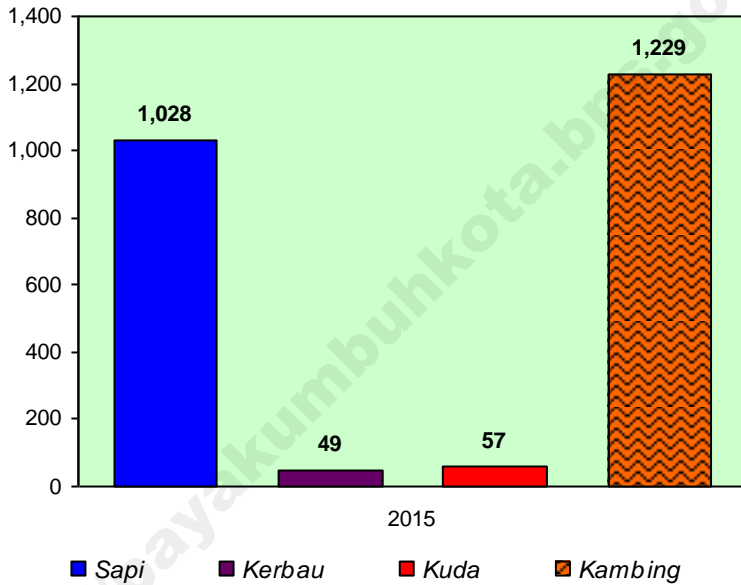
BAB 5**PERTANIAN**

Pada Tahun 2015 luas tanam panen, produksi padi dan palawija adalah untuk padi luas tanam 1.767 Ha, luas panen 1.767 Ha yang produksinya sebanyak 9.616 ton dan untuk palawija seperti jagung luas tanam 62 Ha luas panen 49 Ha, produksi 3.195 ton, ubi kayu luas tanam 42 Ha luas panen 40 Ha hasil produksi 18.141 ton.

Pada tanaman sayuran Produksi terbanyak adalah tanaman kacang panjang dengan luas tanam 19 Ha luas panen 21 Ha hasil produksi 57 ton dan tanaman dengan produksi terkecil adalah tanaman buncis yang luas tanam 12 Ha luas panen 13 Ha hasil produksi 21.8 ton

Jumlah ternak yang dipelihara di Kecamatan ini terbanyak adalah kambing 1.229 ekor yang kedua Sapi potong 1.025 ekor dan yang terkecil sapi perah hanya 3 ekor. Jumlah ternak unggas yang terbanyak adalah ayam ras Pedaging 138.500 ekor yang kedua ayam ras petelur 45.800 ekor dan yang terkecil adalah ternak puyuh 3.750 ekor.

Grafik 5
Jumlah Populasi Ternak Besar Dirinci Menurut Jenisnya
Di Kecamatan Payakumbuh Selatan
2015



Tabel 5.1
Luas Lahan Sawah Menurut Jenis Pengairan
di Kecamatan Payakumbuh Selatan
2015

Jenis Pengairan	Luas
(1)	(2)
1 . Irigasi	690
2 . Non Irigasi	55
Jumlah	745

Sumber Data : Dinas Pertanian, Perkebunan & Kehutanan Kecamatan

Tabel 5.2
Luas Lahan Tegal/Kebun, Ladang/Huma dan Lahan yang Sementara tidak Diusahakan
di Kecamatan Payakumbuh Selatan
2015

Jenis Lahan	Luas
(1)	(2)
1 . Tegal/Kebun	390
2 . Ladang/Huma	7
3 . Sementara Tidak Diusahakan	--
Jumlah	397

Sumber Data : Data Kesepakatan Penggunaan Lahan Kota Payakumbuh 2006

Tabel 5.3
Luas Panen Sawah dan Ladang
di Kecamatan Payakumbuh Selatan
2015

Jenis Lahan	Luas
(1)	(2)
1 . Sawah	1,047
2 . Ladang	87
Jumlah	1,134

Sumber Data : Dinas Pertanian, Perkebunan & Kehutanan Kecamatan

Tabel 5.4
Luas Tanam, Panen dan Produksi Padi dan Palawija
di Kecamatan Payakumbuh Selatan
2015

Jenis Komoditi	Luas		Produksi (Ton)
	Tanam (Ha)	Panen (Ha)	
(1)	(2)	(3)	(4)
1 . Padi Sawah	1,767	1,767	9,616
2 . Jagung	62	49	3,195
3 . Ubi kayu	42	40	18,141
Jumlah	1,871	1,856	30,952

Sumber Data : Data Kesepakatan Penggunaan Lahan Kota Payakumbuh 2006

Tabel 5.5
Luas Tanam, Panen dan Produksi Sayuran
di Kecamatan Payakumbuh Selatan
2015

Jenis Komoditi	Luas		Produksi (Ton)
	Tanam (Ha)	Panen (Ha)	
(1)	(2)	(3)	(4)
1 . Kacang Panjang	19	21	57.0
2 . Cabe	18	21	44.0
3 . Terung	17	21	49.0
4 . Ketimun	17	18	48.8
5 . Kangkung	--	--	--
6 . Buncis	12	13	21.8
Jumlah	83	94	220.6

Sumber Data : Dinas Pertanian, Perkebunan & Kehutanan Kecamatan

Tabel 5.6
Luas Tanam dan Produksi Buah-buahan
di Kecamatan Payakumbuh Selatan
2015

Jenis Komoditi	Luas		Produksi (Ton)
	Tanam (Ha)	Panen (Ha)	
(1)	(2)	(3)	(4)
1 . Alpokat	3,904	330	82.9
2 . Belimbing	64	25	2.9
3 . Duku/langsat	18	--	--
4 . Nenas	--	--	--
5 . Pepaya	246	112	13.4
6 . Pisang	1,950	1,986	95.1
7 . Rambutan	224	98	12.0
8 . Sawo	235	208	17.2
9 Durian	1,181	479	3.0
10 Jambu Biji	221	120	8.7
11 Jeruk Siam/Kepron	72	24	6.9
12 Mangga	330	140	24.8
13 Manggis	440	213	7.6
Jumlah	8,885	3,735	274.5

Sumber Data : Dinas Pertanian, Perkebunan & Kehutanan Kecamatan

Tabel 5.7
Luas Tanam, Panen dan Produksi Tanaman Perkebunan
di Kecamatan Payakumbuh Selatan
2015

Jenis Komoditi	Luas		Produksi (Ton)
	Tanam (Ha)	Panen (Ha)	
(1)	(2)	(3)	(4)
1 . Tebu	1.5	1.4	9.0
2 . Pinang	2.0	1.3	1.5
3 . Kopi	1.5	1.5	1.4
4 . Cengkeh	6.0	2.0	0.9
5 . Kelapa	105.0	99.0	78.5
6 . Kulit Manis	1.0	0.8	0.7
7 . Gardamunggu	1.5	1.5	0.8
8 . Aren	7.0	5.0	24.0
9 . Coklat/Kakao	437.0	302.0	380.0
Jumlah	562.5	414.5	496.8

Sumber Data : Dinas Pertanian, Perkebunan & Kehutanan Kecamatan

Tabel 5.8
Jumlah Populasi Ternak Besar Dirinci Menurut Jenisnya
di Kecamatan Payakumbuh Selatan
2015

Jenis Ternak	Jumlah
(1)	(2)
1 . Sapi Perah	3
2 . Sapi potong	1025
3 . Kerbau	49
4 . Kuda	57
5 . Kambing	1,229
Jumlah	2,363

Sumber Data : Dinas Peternakan dan Perikanan Kota Payakumbuh

Tabel 5.9
Populasi Ternak Unggas Dirinci Menurut Jenisnya
di Kecamatan Payakumbuh Selatan
2015

Jenis Unggas	Jumlah
(1)	(2)
1 . Ayam Kampung	17,850
2 . Ayam Petelur	45,800
3 . Ayam Pedaging	138,500
4 . Itik/itik Manila	16,240
5 . Puyuh	3,750
Jumlah	202,150

Sumber Data : Dinas Peternakan dan Perikanan Kota Payakumbuh

Tabel 5.10
Jumlah Kelompok Tani di Bawah Binaan BIPP
di Kecamatan Payakumbuh Selatan
2015

Kelurahan	Jumlah Kelompok Tani			
	Pemula	Lanjut	Madya	Utama
(1)	(2)			
1 . Balai Panjang	4	--	--	--
2 . Limbukan	--	13	--	--
3 . Koto Tuo Limo Kampuang	7	--	--	--
4 . Padang Karambia	2	1	--	--
5 . Sawah Padang	--	2	--	--
6 . Aur Kuning	4	3	--	--
7 . Kapalo Koto Ampangan	3	4	--	--
Jumlah	20	23	--	--

Sumber Data : BPP Kec. Payakumbuh Selatan

Tabel 5.11
Daftar Nama Penggabungan Kelompok Tani, Pengurus, Jumlah Anggota
dan Jenis Usaha per Kelurahan di Kecamatan Payakumbuh Selatan
2015

Kelurahan	Gapoktan	Nama Pengurus		Jumlah Anggota	Jenis Usaha
		Ketua	Sekretaris		
(1)	(2)	(2)			
1 . Balai Panjang	Tunas Jaya	Indra Z	Efendi	100	Simpan Pinjam
2 . Limbukan	Sapayuang Basamo	Sova Efendi	YPB.DT.Paduko Tuan	115	Simpan Pinjam
3 . Koto Tuo Limo Kamp	a. Ikhlas	A.DT.Puncak Irsan	Asrial Medriadi	41	Simpan Pinjam
	b. Hidayah			68	
4 . Padang Karambia	Amanah	Adri D.	Eroza Yenti	48	Simpan Pinjam
5 . Sawah Padang	Kesuma Jaya	Erlinda M	Murtianis	50	Simpan Pinjam
6 . Aur Kuning	Kenagarian Aur Kuning	Joni Saputra	Dt. Rajo Endah	19	Simpan Pinjam
7 . Kapalo Koto Ampang	a. Pincuran Gadang	Mardianis	Afrizal	54	Simpan Pinjam
	b. Karya Tani Bersama	Yunida Hafni	Hendriati	36	Simpan Pinjam

Sumber Data : BPP Kec. Payakumbuh Selatan

Tabel 5.12
Jumlah Kelembagaan Organisasi Petani
di Kecamatan Payakumbuh Selatan
2015

Kelurahan	Kelompok Tani	KWT	Gapoktan	UP3HP	P4S	Pokdakan
(1)	(2)	(3)	(4)	(5)	(6)	(7)
1 . Balai Panjang	4	1	1	--	--	1
2 . Limbukan	14	3	1	--	--	4
3 . Koto Tuo Limo Kampuang	7	3	2	--	--	--
4 . Padang Karambia	3	1	1	1	--	--
5 . Sawah Padang	2	3	1	--	--	1
6 . Aur Kuning	7	3	1	--	1	--
7 . Kapalo Koto Ampangan	7	4	2	--	--	1
Jumlah	44	18	9	1	1	7

Sumber Data : BPP Kec. Payakumbuh Selatan

EVENT WISATA

KECAMATAN PAYAKUMBUH SELATAN



PACU ITIAK



BURUANG BAKICAU



BAB 6

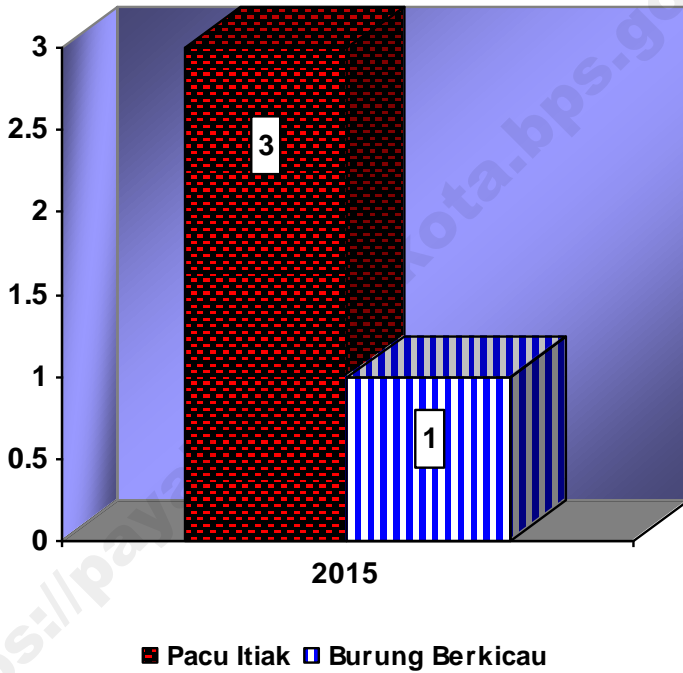
HOTEL DAN PARIWISATA

Jumlah hotel di Kecamatan Payakumbuh Selatan hanya 1 buah dengan 22 kamar, 49 tempat tidur dan 8 orang tenaga kerja.

Sementara terdapat 4 gelanggang atraksi wisata yaitu 3 gelanggang pacu itiak dan 1 gelanggang burung berkicau.

Untuk menunjang pariwisata juga terdapat 1 restoran dan 4 rumah makan pada tahun 2015 ini.

Grafik 6
JUMLAH GELANGGANG ATRAKSI WISATA
DI KECAMATAN PAYAKUMBUH SELATAN
2015



Tabel 6.1
Nama Hotel Menurut Alamat dan Nomor Telepon
di Kecamatan Payakumbuh Selatan
2015

Nama Hotel	Alamat dan Nomor Telepon
(1)	(2)

1 . Hotel Ngalo De Villa

Jl. Singa Harau Rt 01/01 Kel. Balai Panjang

Tabel 6.2
Jumlah Hotel dan Tenaga Kerja
di Kecamatan Payakumbuh Selatan
2015

Uraian	Jumlah
(1)	(2)
1 . Hotel	1
2 . Tenaga Kerja	8

Sumber Data : Kantor Camat

Tabel 6.3
Banyaknya Kapasitas Akomodasi/Hotel/Wisma
di Kecamatan Payakumbuh Selatan
2015

Uraian	Jumlah
(1)	(2)
1 . Kamar	22
2 . Tempat Tidur	49
3 . Tenaga Kerja	8

Sumber Data : Kantor Camat

Tabel 6.4
Jumlah Gelanggang Atraksi Wisata
di Kecamatan Payakumbuh Selatan
2015

Atraksi Wisata	Jumlah	Kelurahan
(1)	(2)	(3)
1 . Pacu Itiak	2	Aur Kuning
	1	Kapalo Koto Ampangan
2 . Burung Berkicau	1	Sawah Padang

Sumber Data : Kantor Camat

Tabel 6.5
Jumlah Restoran dan Rumah Makan
di Kecamatan Payakumbuh Selatan
2015

Uraian	Jumlah
(1)	(2)
1 . Restoran	1
2 . Rumah Makan	4
Jumlah	5

Sumber Data : Kantor Camat



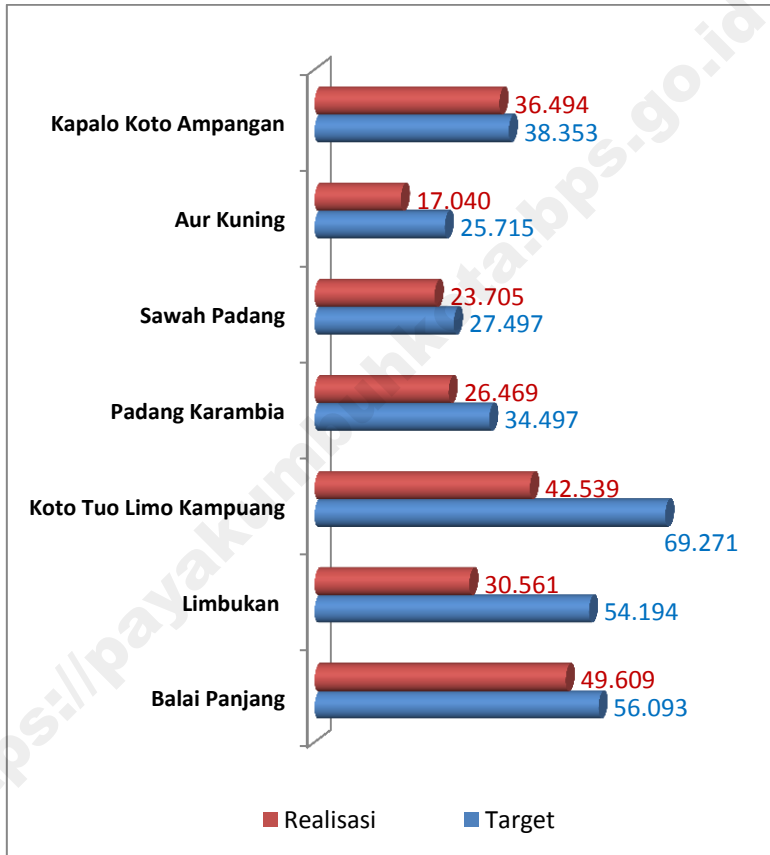
Pencapaian Target PBB terbesar di Kelurahan Kapalo Koto
Ampangan sebesar 74 persen

BAB 7**KEUANGAN DAERAH**

Di Kecamatan Payakumbuh Selatan hanya terdapat koperasi yaitu sebanyak 14 unit dengan 1.762 anggota. Sedangkan KUD tidak ada di Kecamatan ini.

Sementara untuk pencapaian PBB pada tahun ini tercapai sebesar 74 persen dari target yang ditentukan. Pencapaian tertinggi di Kelurahan Kapalo Koto Ampangan sebesar 95 persen. Sedangkan yang terendah di Kelurahan Limbukan sebesar 56 persen.

Grafik 7
TARGET DAN REALISASI PENERIMAAN PBB MENURUT KELURAHAN
DI KECAMATAN PAYAKUMBUH SELATAN
2015



Tabel 7.1
Jumlah KUD, Koperasi dan Jumlah Anggota Menurut Kelurahan
di Kecamatan Payakumbuh Selatan
2015

Uraian	Jumlah	Anggota
(1)	(2)	(3)
1 . KUD	--	--
2 . Koperasi	14	1,762
Jumlah	14	1,762

Sumber Data : Kantor Camat

Tabel 7.2
Jumlah Advise Planning yang Dikeluarkan dan Jumlah Bangunan Ber IMB
di Kecamatan Payakumbuh Selatan
2015

Uraian	Jumlah
(1)	(2)
1 . Advise Planning	69
2 . IMB	25
Jumlah	94

Sumber Data : Kantor Camat

Tabel 7.3
Target dan Realisasi Penerimaan PBB Menurut Kelurahan
di Kecamatan Payakumbuh Selatan
2015

Kelurahan	Jumlah (Rp. 000)			
	Ketetapan 2015	Target	Realisasi	Persentase
(1)	(2)	(3)	(4)	(5)
1 . Balai Panjang	56,093	56,093	49,609	88
2 . Limbukan	54,194	54,194	30,561	56
3 . Koto Tuo Limo Kampuang	69,271	69,271	42,539	61
4 . Padang Karambia	34,497	34,497	26,469	77
5 . Sawah Padang	27,497	27,497	23,705	86
6 . Aur Kuning	25,715	25,715	17,040	66
7 . Kapalo Koto Ampangan	38,353	38,353	36,494	95
Jumlah	305,621	305,621	226,417	74

Sumber Data : Kantor Camat

DATA

MENCERDASKAN BANGSA



**BADAN PUSAT STATISTIK
KOTA PAYAKUMBUH**

Jl. Imam Bonjol No, 7 Payakumbuh
Telp (0752) 92264, Fax (0752) 90064

Homepage <http://payakumbuhkota.bps.go.id>

