



Katalog BPS : 1102001.1275190

# KECAMATAN MEDAN LABUHAN DALAM ANGKA 2013



BADAN PUSAT STATISTIK  
KOTA MEDAN



Katalog BPS : 1102001.1275190

# **KECAMATAN MEDAN LABUHAN DALAM ANGKA 2013**

<https://medankota.bps.go.id>  
<http://medankota.bps.go.id>



**BADAN PUSAT STATISTIK  
KOTA MEDAN**

**KECAMATAN MEDAN LABUHAN  
DALAM ANGKA 2013**

Katalog BPS : 1102001.1275.190  
No. Publikasi : 12750.1321

Ukuran buku : 21cm x 15 cm  
Jumlah Halaman : xx+ 90

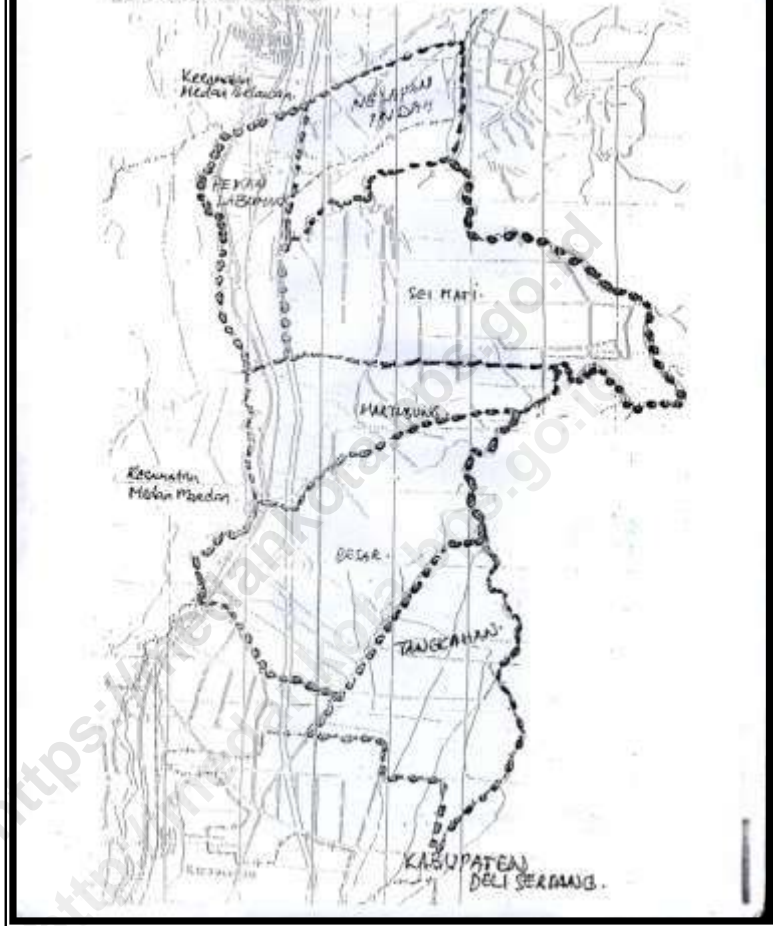
Naskah : KSK Kec. Medan Labuhan  
Penyunting : Seksi IPDS

Gambar Kulit :  
Seksi Integrasi Pengolahan dan Diseminasi Statistik

Diterbitkan oleh :  
Badan Pusat Statistik Kota Medan

Boleh dikutip dengan menyebut sumbernya

Map : MEDAN LABUHAN. —



## Lambang Daerah Kota Medan



### Pengertian lambang Kota Medan:

- ❑ Suatu perisai terbagi atas 5 bagian yang masing-masing melukiskan 5 bahan pokok terpenting yang diekspor dari Medan yakni; Nenas Sisal, Teh, Pohon Getah, Kelapa Sawit dan Tembakau
- ❑ Suatu lingkaran yang terdiri dari setangkai padi dan sedahan kapas, masing-masing terdiri dari 17 biji padi dan 8 bunga kapas
- ❑ Suatu bambu runcing yang terletak dibelakang perisai
- ❑ Suatu bintang bambu runcing dan 4 tiang yang menjinjing perisai dan lingkaran tsb dan menghubungkan pita sutera

### Arti lambang-lambang yang terdapat pada Logo Kota Medan:

- ❑ 17 Biji padi berarti tanggal 17 dari Hari Proklamasi Kemerdekaan Republik Indonesia
- ❑ 8 Bunga kapas berarti bulan ke-8 dari Tahun Proklamasi Kemerdekaan Republik Indonesia
- ❑ 4 Tiang dan 5 bahagian dari perisai berarti Tahun 45 dari Proklamasi Kemerdekaan Republik Indonesia
- ❑ Satu bambu runcing yang terletak di belakang perisai, adalah lambang perjuangan Kemerdekaan Republik Indonesia, dan lima bahan-bahan pokok yang terpenting di hadapan bambu runcing, berarti kemakmuran serta Keadilan Sosial yang merata ada dihadapan kita.
- ❑ Bintang yang bersinar lima adalah Bintang Nasional yang berarti bahwa hidup penduduk Kota Medan khususnya dan Indonesia

umumnya akan bersinar-sinar, bahagia dan lepas dari kemiskinan dan kemelaratan.

- ❑ Lima sinar Bintang, lima bahan-bahan pokok terpenting yang di ekspor dari Medan dan lima bahagian perisai berarti Pancasila, yang menjadi Dasar Negara Republik Indonesia.

<https://medankota.bps.go.id>  
<http://medankota.bps.go.id>



**PEMERINTAH KOTA MEDAN  
CAMAT MEDAN LABUHAN  
KATA SAMBUTAN**

Pertama-tama saya mengucapkan terima kasih kepada Kordinator Statistik Kecamatan Medan Labuhan serta kerjasama seluruh aparat kecamatan dan kelurahan sekecamatan Medan Labuhan atas terbitnya publikasi Kecamatan Medan Labuhan Dalam Angka Tahun 2013.

Buku publikasi Kecamatan Medan Labuhan dalam Angka Tahun 2013 ini memuat data tentang keadaan Kecamatan Medan Labuhan dalam bentuk angka-angka yang diperoleh dari sumbernya langsung yaitu instansi-instansi pemerintah/Kantor Camat, Kantor Lurah dan Instansi lain di kecamatan Medan Labuhan, sehingga data yang termuat dalam publikasi ini merupakan data yang aktual dan akurat serta mencerminkan keadaan Kecamatan Medan Labuhan pada tahun 2012.

Buku ini diperlukan oleh pengguna data baik instansi pemerintah maupun masyarakat sebagai bahan perencanaan pembangunan di segala bidang, serta merupakan sumber informasi tentang kondisi Kecamatan Medan Labuhan yang saat ini sedang berkembang.

Akhirnya sekali lagi saya ucapkan terima kasih kepada Kordinator Statistik yang telah berusaha keras dalam penyusunan buku ini dan saya harapkan terus berkelanjutan untuk masa yang akan datang.

Medan, Nopember 2013  
CAMAT MEDAN LABUHAN

Zain Noval S.STP  
NIP. 19750617 199511 1 004



**BADAN PUSAT STATISTIK KOTA MEDAN  
KSK MEDAN LABUHAN  
KATA PENGANTAR**

Dengan memanjatkan puji dan syukur ke hadirat Tuhan Yang Maha Esa, kami telah dapat menyelesaikan publikasi "Kecamatan Medan Labuhan Dalam Angka Tahun 2013" ini. Usainya penerbitan publikasi ini dimungkinkan berkat adanya bantuan dari Pemerintah Kecamatan Medan Labuhan serta instansi pemerintah lainnya.

Kebutuhan akan data statistik semakin meningkat terutama dalam menyambut millenium kedua. Hal tersebut menjadi pendorong bagi kami untuk menyusun publikasi ini. Data yang disajikan bersumber dari data yang terdapat di kantor kecamatan Medan Labuhan, kantor kelurahan sekecamatan Medan Labuhan serta instansi pemerintah lainnya. Selain itu data yang ada pada publikasi ini merupakan data yang bersumber dari berbagai kegiatan rutin, survei maupun sensus yang diselenggarakan Badan Pusat Statistik di kecamatan Medan Labuhan.

Pada kesempatan ini kami mengucapkan banyak terima kasih kepada Camat Medan Labuhan atas perhatian dan bantuannya sehingga terbitnya publikasi ini, serta kepada instansi-instansi pemerintah lainnya.

Saran dan kritik demi penyempurnaan publikasi ini di masa yang akan datang sangat kami harapkan dari berbagai pihak.

Akhirnya semoga penyajian data statistik ini dapat membantu memenuhi kebutuhan data bagi pihak-pihak yang memerlukan serta bermanfaat bagi semua pihak.

Medan, Nopember 2013  
KSK MEDAN LABUHAN,

Abbe R. Rajagukguk  
NIP 19690508 199401 1 001



Daftar Publikasi BPS Kota Medan Terbitan Tahun 2012

No.	Judul	Diterbitkan	Tersedia Dalam Bentuk Hardcopy	Tersedia Dalam Bentuk Softcopy	
				Flash Disk	CD-ROM
(1)	(2)	(3)	(4)	(5)	(6)
1.	Perhitungan Pendapatan Regional Kota Medan Tahun 2012	2012	Ya	Ya	Ya
2.	Produk Domestik Regional Bruto Menurut Penggunaan Kota Medan 2000-2012	2012	Ya	Ya	Ya
3.	Buku Saku Data Pokok Statistik Kota Medan 2012	2012	Ya	Ya	Ya
4.	Medan Dalam Angka 2012	2012	Ya	Ya	Ya
5.	Kecamatan Medan Tuntungan Dalam Angka 2012	2012	Ya	Ya	Ya
6.	Kecamatan Medan Johor Dalam Angka 2012	2012	Ya	Ya	Ya
7.	Kecamatan Medan Amplas Dalam Angka 2012	2012	Ya	Ya	Ya
8.	Kecamatan Medan Denai Dalam Angka 2012	2012	Ya	Ya	Ya
9.	Kecamatan Medan Area Dalam Angka 2012	2012	Ya	Ya	Ya
10.	Kecamatan Medan Kota Dalam Angka 2012	2012	Ya	Ya	Ya
11.	Kecamatan Medan Maimun Dalam Angka	2012	Ya	Ya	Ya

	2012				
12.	Kecamatan Medan Polonia Dalam Angka 2012	2012	Ya	Ya	Ya
13.	Kecamatan Medan Baru Dalam Angka 2012	2012	Ya	Ya	Ya
14.	Kecamatan Medan Selayang Dalam Angka 2012	2012	Ya	Ya	Ya
15.	Kecamatan Medan Sunggal Dalam Angka 2012	2012	Ya	Ya	Ya
16.	Kecamatan Medan Helvetia Dalam Angka 2012	2012	Ya	Ya	Ya
17.	Kecamatan Medan Petisah Dalam Angka 2012	2012	Ya	Ya	Ya
18.	Kecamatan Medan Barat Dalam Angka 2012	2012	Ya	Ya	Ya
19.	Kecamatan Medan Timur Dalam Angka 2012	2012	Ya	Ya	Ya
20.	Kecamatan Medan Perjuangan Dalam Angka 2012	2012	Ya	Ya	Ya
21.	Kecamatan Medan Tembung Dalam Angka 2012	2012	Ya	Ya	Ya
22.	Kecamatan Medan Deli Dalam Angka 2012	2012	Ya	Ya	Ya
23.	Kecamatan Medan Labuhan Dalam Angka 2012	2012	Ya	Ya	Ya
24.	Kecamatan Medan Marelan Dalam Angka 2012	2012	Ya	Ya	Ya

25.	Kecamatan Medan Belawan Dalam Angka 2012	2012	Ya	Ya	Ya
26.	PDRB Kota Medan Per Kecamatan tahun 2012	2012	Ya	Ya	Ya
27.	Statistik Daerah Kota Medan 2012	2012	Ya	Ya	Ya
28.	Gini Ratio Kota Medan tahun 2001-2012	2012	Ya	Ya	Ya
29.	Statistik Daerah Kecamatan Medan Tuntungan 2012	2012	Ya	Ya	Ya
30.	Statistik Daerah Kecamatan Medan Johor 2012	2012	Ya	Ya	Ya
31.	Statistik Daerah Kecamatan Medan Amplas 2012	2012	Ya	Ya	Ya
32.	Statistik Daerah Kecamatan Medan Denai 2012	2012	Ya	Ya	Ya
33.	Statistik Daerah Kecamatan Medan Area 2012	2012	Ya	Ya	Ya
34.	Statistik Daerah Kecamatan Medan Kota 2012	2012	Ya	Ya	Ya
35.	Statistik Daerah Kecamatan Medan Maimun 2012	2012	Ya	Ya	Ya
36.	Statistik Daerah Kecamatan Medan Polonia 2012	2012	Ya	Ya	Ya
37.	Statistik Daerah Kecamatan Medan Baru 2012	2012	Ya	Ya	Ya

38.	Statistik Daerah Kecamatan Medan Selayang 2012	2012	Ya	Ya	Ya
39.	Statistik Daerah Kecamatan Medan Sunggal 2012	2012	Ya	Ya	Ya
40.	Statistik Daerah Kecamatan Medan Helvetia 2012	2012	Ya	Ya	Ya
41.	Statistik Daerah Kecamatan Medan Petisah 2012	2012	Ya	Ya	Ya
42.	Statistik Daerah Kecamatan Medan Barat 2012	2012	Ya	Ya	Ya
43.	Profil Kecamatan Medan Timur 2012	2012	Ya	Ya	Ya
44.	Statistik Daerah Kecamatan Medan Perjuangan 2012	2012	Ya	Ya	Ya
45.	Statistik Daerah Kecamatan Medan Tembung 2012	2012	Ya	Ya	Ya
46.	Statistik Daerah Kecamatan Medan Deli 2012	2012	Ya	Ya	Ya
47.	Statistik Daerah Kecamatan Medan Labuhan 2012	2012	Ya	Ya	Ya
48.	Statistik Daerah Kecamatan Medan Marelan 2012	2012	Ya	Ya	Ya
49.	Statistik Daerah Kecamatan Medan Belawan 2012	2012	Ya	Ya	Ya

## Daftar Isi

Judul Tabel	Halaman
Peta Kecamatan Medan Labuhan.....	iii
Lambang Daerah Kota Medan.....	iv
Kata Sambutan Camat Medan Labuhan .....	vi
Kata Pengantar KSK Medan Labuhan.....	vii
Daftar Publikasi BPS Kota Medan Terbitan Tahun 2012 .....	viii
Daftar Isi.....	xii
Daftar Tabel .....	xiii
Daftar Gambar.....	xviii
Daftar Lampiran .....	xix
BAB I Keadaan Geografis.....	1
BAB II Pemerintahan.....	9
BAB III Penduduk dan Tenaga Kerja.....	17
Bab IV Sosial .....	31
BAB V Industri, Energi, dan Air Minum.....	53
BAB VI Ekonomi .....	61
BAB VII Hotel, Restoran, dan Pariwisata .....	71
BAB VIII Keuangan dan Harga.....	79
Lampiran.....	85

## Daftar Tabel

Judul Tabel	Halaman
<b>Tabel 1.1:</b> Letak dan Geografis Kecamatan Medan Labuhan Tahun 2012.....	5
<b>Tabel 1.2:</b> Luas Wilayah dirinci per Kelurahan di Kecamatan Medan Labuhan Tahun 2012.....	6
<b>Tabel 1.3:</b> Jarak Kantor Lurah ke Kantor Camat di Kecamatan Medan Labuhan Tahun 2012.....	7
<b>Tabel 1.4:</b> Daftar Alamat Kantor Kelurahan di Kecamatan Medan Labuhan Tahun 2012.....	8
<b>Tabel 2.1:</b> Banyaknya Lingkungan dan Blok sensus dirinci menurut Kelurahan di Kecamatan Medan Labuhan Tahun 2012.....	13
<b>Tabel 2.2:</b> Banyaknya Pegawai Negeri Kantor Camat dan Instansi-instansi Pemerintah di Kecamatan Medan Labuhan Tahun 2012 (Jiwa) .....	14
<b>Tabel 2.3:</b> Banyaknya Pegawai Negeri menurut golongan dirinci menurut Kelurahan di Kecamatan Medan Labuhan Tahun 2012 (Jiwa) .....	15
<b>Tabel 2.4:</b> Banyaknya Pertahanan Sipil menurut Kelurahan di Kecamatan Medan Labuhan Tahun 2012 (Jiwa).....	16
<b>Tabel 3.1:</b> Jumlah penduduk, Luas Kelurahan kepadatan penduduk per Km dirinci menurut Kelurahan di Kecamatan Medan Labuhan Tahun 2012.....	22

<b>Tabel 3.2:</b> Banyaknya Rumah Tangga, Penduduk dan Rata-rata anggota Rumah Tangga dirinci menurut Kelurahan di Kecamatan Medan Labuhan Tahun 2012 .....	23
<b>Tabel 3.3:</b> Jumlah Penduduk menurut jenis kelamin dirinci menurut Kelurahan di Kecamatan Medan Labuhan Tahun 2012.....	24
<b>Tabel 3.4:</b> Jumlah Penduduk Menurut Kelompok Umur & Jenis Kelamin Di Kecamatan Medan Labuhan Tahun 2012.....	25
<b>Tabel 3.5:</b> Banyaknya Warga Negara Asing menurut Kewarganegaraan dirinci menurut Kelurahan di Kecamatan Medan Labuhan Tahun 2012 .....	26
<b>Tabel 3.6:</b> Banyaknya Mutasi dan Mutandis Penduduk menurut Kelurahan di Kecamatan Medan Labuhan Tahun 2012 .....	27
<b>Tabel 3.7:</b> Komposisi Mata Pencaharian Penduduk menurut Kelurahan di Kecamatan Medan Labuhan Tahun 2012 .....	28
<b>Tabel 3.8:</b> Jumlah Penduduk dirinci Menurut Agama yang Dianut per Kelurahan di Kecamatan Medan Labuhan Tahun 2012 .....	30
Tabel 4.1: Jumlah Sekolah PAUD, Taman Kanak-kanak (TK) Negeri, dan Swasta dirinci menurut Kelurahan di Kecamatan Medan Labuhan Tahun 2012 .....	35
Tabel 4.2: Jumlah Sekolah Dasar Negeri dan Swasta dirinci menurut Kelurahan di Kecamatan Medan Labuhan Tahun 2012 .....	36
Tabel 4.3: Jumlah murid Sekolah Dasar Negeri dan Swasta diperinci menurut Kelurahan di Kecamatan Medan Labuhan Tahun 2012 .....	37

Tabel 4.4: Jumlah Guru Sekolah Dasar Negeri dan Swasta diperinci menurut Kelurahan di Kecamatan Medan Labuhan Tahun 2012.....	38
Tabel 4.5: Rasio Murid dan Guru Pada Sekolah Dasar Menurut Kelurahan di Kecamatan Medan Labuhan Tahun 2012.....	39
Tabel 4.6: Jumlah Sekolah Lanjutan Tingkat Pertama Negeri dan Swasta diperinci menurut Kelurahan di Kecamatan Medan Labuhan Tahun 2012.....	40
Tabel 4.7: Jumlah Sekolah Lanjutan Tingkat Atas Negeri dan Swasta diperinci menurut Kelurahan di Kecamatan Medan Labuhan Tahun 2012.....	41
Tabel 4.8: Banyaknya Murid Menurut Tingkat Sekolah Dan Status di Kecamatan Medan Labuhan Tahun 2012.....	42
Tabel 4.9: Banyaknya Guru Menurut Tingkat Sekolah Dan Status di Kecamatan Medan Labuhan Tahun 2012.....	43
Tabel 4.10: Rasio Murid dan Guru Pada Sekolah Menengah Menurut Status di Kecamatan Medan Labuhan Tahun 2012.....	44
Tabel 4.11: Banyaknya Rumah Sakit, Puskesmas, BPU dan BKIA diperinci menurut Kelurahan di Kecamatan Medan Labuhan Tahun 2012.....	45
<b>Tabel 4.12:</b> Jumlah Posyandu, Dokter dan Bidan yang melayani KB diperinci menurut Kelurahan di Kecamatan Medan Labuhan Tahun 2012.....	46
<b>Tabel 4.13:</b> Jumlah Pasangan Usia Subur (PUS) yang mempergunakan alat kontrasepsi IUD, Pil, Kondom, Mow/P, Implant dan	



Suntikan diperinci menurut Kelurahan di Kecamatan Medan Labuhan Tahun 2012 .....	47
<b>Tabel 4.14:</b> Banyaknya Sarana Ibadah Menurut Kelurahan di Kecamatan Medan Labuhan Tahun 2012 .....	49
<b>Tabel 4.15:</b> Banyaknya Nikah, Talak, Cerai dan Rujuk menurut Kelurahan di Kecamatan Medan Labuhan Tahun 2012 .....	50
<b>Tabel 4.16:</b> Banyaknya Lapangan Olah Raga dirinci menurut jenis Olah Raga per Kelurahan di Kecamatan Medan Labuhan Tahun 2012 .....	51
<b>Tabel 5.1:</b> Banyaknya Perusahaan Industri Besar, Sedang, Kecil dan Kerajinan Rumah Tangga menurut Kelurahan di Kecamatan Medan Labuhan Tahun 2012 .....	56
<b>Tabel 5.2:</b> Banyaknya Rumah Tangga Pelanggan Listrik Negara per Kelurahan di Kecamatan Medan Labuhan Tahun 2012 .....	57
<b>Tabel 5.3:</b> Banyaknya Rumah Tangga Pelanggan Gas Negara per Kelurahan di Kecamatan Medan Labuhan Tahun 2012 .....	58
<b>Tabel 5.4:</b> Banyaknya Rumah Tangga Pelanggan Air Minum melalui PAM per Kelurahan se Kecamatan Medan Labuhan Tahun 2012.....	59
<b>Tabel 6.1:</b> Banyaknya Pasar dan Pertokoan per Kelurahan di Kecamatan Medan Labuhan Tahun 2012 .....	65
<b>Tabel 6.2:</b> Jumlah Pasar Yang Dikelola Pemerintah, Swasta, dan Tanpa Pengelola di Kecamatan Medan Labuhan Tahun 2012.....	66
<b>Tabel 6.3:</b> Jumlah SPBU dan Agen Minyak Tanah (Pangkalan) di Kecamatan Medan Labuhan Tahun 2012 .....	67

<b>Tabel 6.4:</b> Banyaknya Bengkel Sepeda Motor dan Mobil menurut Kelurahan di Kecamatan Medan Labuhan Tahun 2012.....	68
<b>Tabel 6.5:</b> Banyaknya Tempat Pencucian Mobil (Doorsmer) per Kelurahan di Kecamatan Medan Labuhan Tahun 2012.....	69
<b>Tabel 7.1:</b> Jumlah Hotel, Bioskop, Night Club dan Bilyard menurut Kelurahan di Kecamatan Medan Labuhan Tahun 2012.....	74
<b>Tabel 7.2:</b> Banyaknya Rumah Makan/Restoran dan Warung Minum per Kelurahan di Kecamatan Medan Labuhan Tahun 2012 .....	75
<b>Tabel 7.3:</b> Jumlah Panti Pijat, Masseur, Pangkas, Salon dan Praktek Dukun Patah menurut Kelurahan di Kecamatan Medan Labuhan Tahun 2012.....	76
<b>Tabel 7.4:</b> Jumlah Tempat Video Game/ play Station dan Penyewaan Kaset Video/ VCD/ DVD menurut Kelurahan di Kecamatan Medan Labuhan Tahun 2012 .....	77
<b>Tabel 8.1:</b> Banyaknya Lembaga Keuangan menurut Kelurahan di Kecamatan Medan Labuhan Tahun 2012.....	82

## Daftar Gambar

Judul Gambar	Halaman
Gambar 1.1: Jarak Kantor Lurah ke Kantor Camat di Kecamatan Medan Labuhan tahun 2012 (Km <sup>2</sup> ) .....	4
Gambar 2.1: Banyaknya Blok Sensus tiap Kelurahan di Kec. Medan Labuhan tahun 2012.....	12
Gambar 2.2: Banyaknya PNS di Kantor Camat dan Instansi lain di Kecamatan Medan Labuhan berdasarkan golongan (Jiwa) .....	12
Gambar 3.1: Jumlah Penduduk Per kelurahan se Kecamatan Medan Labuhan tahun 2012.....	21
Gambar 4.1: Banyaknya Rumah sakit, Puskesmas, BPU, BKIA di Kec. Medan Labuhan tahun 2012.....	34
Gambar 6.1: Banyaknya Pasar dan pertokoan per kelurahan di Kec. Medan Labuhan tahun 2012.....	64
Gambar 7.1: Banyaknya Panti Pijat, Masege, Pangkas, Salon dan Praktek Dukun Patah menurut Kelurahan di Kecamatan Medan Labuhan Tahun 2012 .....	73

## Daftar Lampiran

Halaman

Daftar 1: Nama Camat dan Lamanya menjabat di Kecamatan Medan Labuhan sejak Tahun 1974 s/d sekarang.....	87
Daftar 2: Nama Lurah dan Lamanya Menjabat menurut Kelurahan di Kecamatan Medan Labuhan. ....	88
Daftar 3 : Daftar nama dan Alamat Kantor Kelurahan di Kecamatan Medan Labuhan Tahun 2012.....	90





# BAB I

# GEOGRAFIS



### **1.1. Letak dan Geografis Kecamatan Medan Labuhan Tahun 2012**

Kecamatan Medan Labuhan berbatasan langsung dengan kecamatan Medan Deli di sebelah selatan, kecamatan Medan Belawan di sebelah utara, kecamatan Medan Marelan di sebelah barat, dan kabupaten Deli Serdang di sebelah timur. Kecamatan Medan Labuhan merupakan salah satu kecamatan di Kota Medan yang mempunyai luas sekitar 40,68 km<sup>2</sup>. Jarak kantor kecamatan ke kantor walikota Medan yaitu sekitar 18 km.

### **1.2. Luas Wilayah dirinci per Kelurahan di Kecamatan Medan Labuhan Tahun 2012**

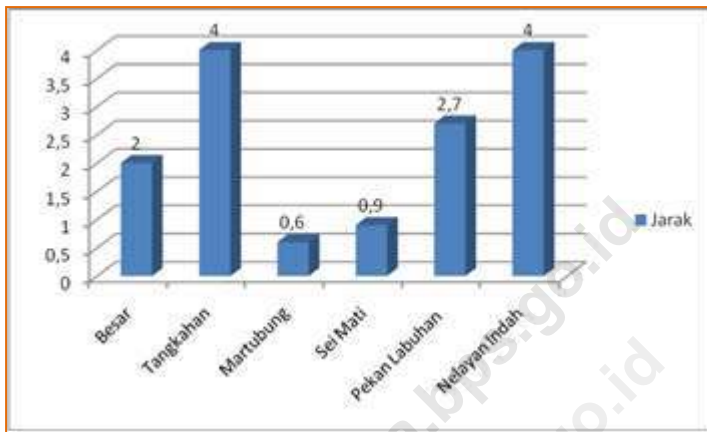
Dari enam kelurahan di kecamatan Medan Labuhan, kelurahan Sei Mati memiliki luas wilayah yang terluas yaitu sebesar 12,870 km<sup>2</sup> sedangkan kelurahan Pekan Labuhan mempunyai luas terkecil yakni 3,605 km<sup>2</sup>.

### **1.3 Jarak Kantor Lurah ke Kantor Camat di Kecamatan Medan Labuhan Tahun 2012**

Ditinjau dari jarak antara kantor kelurahan dan kantor kecamatan , kantor kelurahan Tangkahan dan Nelayan Indah memiliki jarak terjauh dari kantor kecamatan Medan Labuhan yaitu sekitar 4 km sedangkan kantor kelurahan yang terdekat yaitu kelurahan Martubung sekitar 0,6 km dari kantor kecamatan Medan Labuhan.



Gambar 1.1: Jarak Kantor Lurah ke Kantor Camat di Kecamatan Medan Labuhan tahun 2012 (Km<sup>2</sup>)



Sumber : Kantor Lurah se Kecamatan Medan Labuhan

**Tabel 1.1:** Letak dan Geografis Kecamatan Medan Labuhan Tahun 2012

1. Luas wilayah :	40,68 Km <sup>2</sup>
2. Letak diatas permukaan Laut :	Meter
3. Terletak antara	
Lintang Utara :	
Lintang Selatan :	
Bujur Timur :	
4. Berbatasan dengan	
Sebelah Utara :	Kec. M. Belawan
Sebelah Selatan :	Kec. M. Deli
Sebelah Barat :	Kec.M. Marelan
Sebelah Timur :	Kab. Deli Serdang
5. Jarak Kantor Camat ke Kantor Walikota Medan :	Km.

Sumber : Kantor Camat Medan Labuhan.

**Tabel 1.2:** Luas Wilayah dirinci per Kelurahan di Kecamatan Medan Labuhan Tahun 2012

Kelurahan	Luas (Km <sup>2</sup> )	Persentase terhadap Luas Kecamatan (%)
(1)	(2)	(3)
1. Besar	6	14,75
2. Tangkahan	6,005	14,76
3. Martubung	8	19,66
4. Sei Mati	12,87	31,64
5. Pekan Labuhan	3,605	8,86
6. Nelayan Indah	4,2	10,32
Medan Labuhan	40,68	100 %

Sumber : Kantor Camat Medan Labuhan.

**Tabel 1.3:** Jarak Kantor Lurah ke Kantor Camat di Kecamatan Medan Labuhan Tahun 2012

Kelurahan	Jarak ke Kantor Camat (Km)
(1)	(2)
1. Besar	2
2. Tangkahan	4
3. Martubung	0,6
4. Sei Mati	0,9
5. Pekan Labuhan	2,7
6. Nelayan Indah	4
Rata-rata	2.37

Sumber : Kantor Lurah se Kecamatan Medan Labuhan.

**Tabel 1.4:** Daftar Alamat Kantor Kelurahan di Kecamatan Medan Labuhan Tahun 2012

Kelurahan	Alamat Kantor Kelurahan & Telp.
(1)	(2)
1. Besar	Jl. Pancing I (Simpang Martubung)
2. Tangkahan	Jl. Rawe VII
3. Martubung	Jl. Yosudarso. Km 16.5
4. Sei Mati	Jl. Jermal Raya ( Sei Mati )
5. Pekan Labuhan	Jl. Yosudarso Km 19.2
6. Nelayan Indah	Jl. Chaidir (Kampung Nelayan Indah)

Sumber : Kantor Camat Medan Labuhan



# BAB II

# PEMERINTAHAN



### **2.1 Pemerintahan Kecamatan Medan Labuhan**

Kecamatan Medan Labuhan yang dipimpin oleh seorang camat, saat ini terdiri dari 6 kelurahan yang terbagi atas 100 lingkungan dan 300 blok sensus.

### **2.2 Struktur Pegawai Negeri Kecamatan Medan Labuhan**

Tahun 2012, kecamatan Medan Labuhan memiliki total 76 pegawai negeri yang dialokasikan di Kantor Camat dan Instansi-instansi Pemerintah lainnya dimana alokasi pegawai terbesar ada di kantor kelurahan yakni sebanyak 43 pegawai. Sedangkan alokasi pegawai terkecil terdapat pada instansi pertanian, PD Kebersihan dan statistik kecamatan yang masing-masing hanya berjumlah 1 pegawai.

Bila dirinci menurut golongan, dari 33 pegawai negeri di kecamatan Medan Labuhan, ternyata sebagian besar pegawai negeri sudah bergolongan III yaitu sebanyak 29 pegawai. Jumlah pegawai negeri terbanyak berada di kelurahan Besar.

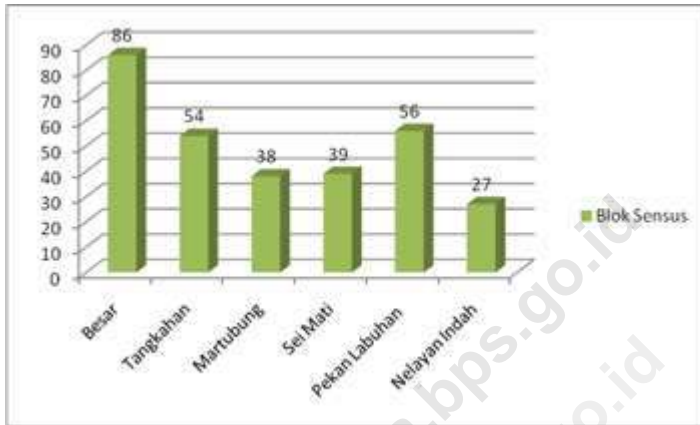
### **2.3 Struktur Pertahanan Sipil Kecamatan Medan Labuhan**

Bila dilihat dari sisi keamanannya, kecamatan Medan Labuhan pada tahun 2012 memiliki hanya 43 orang yang tergabung dalam linmas. Kelurahan Martubung memiliki jumlah pertahanan sipil terbanyak yakni 6 orang.



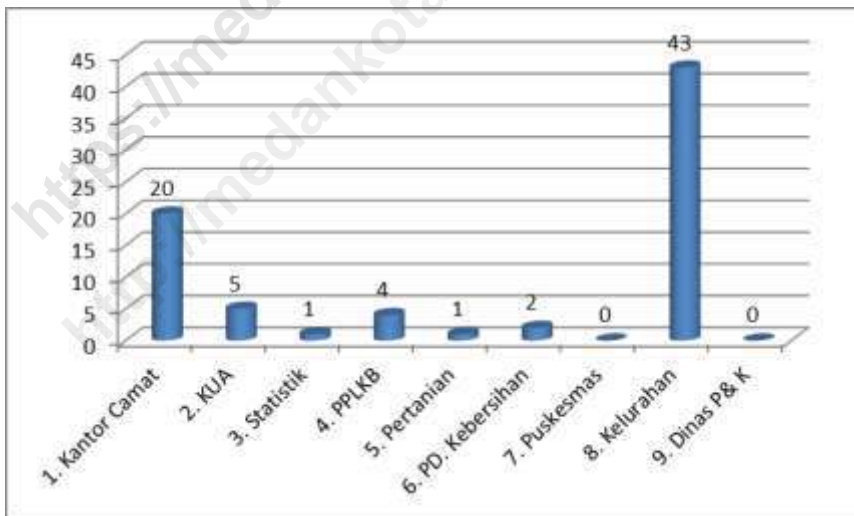
Pemerintahan

Gambar 2.1: Banyaknya Blok Sensus tiap Kelurahan di Kec. Medan Labuhan tahun 2012



Sumber : Kantor Lurah se Kecamatan Medan Labuhan

Gambar 2.2: Banyaknya PNS di Kantor Camat dan Instansi lain di Kecamatan Medan Labuhan berdasarkan golongan (Jiwa)



**Tabel 2.1:** Banyaknya Lingkungan dan Blok sensus dirinci menurut Kelurahan di Kecamatan Medan Labuhan Tahun 2012

Kelurahan	Jumlah	
	Lingkungan	Blok Sensus
(1)	(2)	(3)
1. Besar	23	86
2. Tangkahan	13	54
3. Martubung	7	38
4. Sei Mati	18	39
5. Pekan Labuhan	31	56
6. Nelayan Indah	8	27
Medan Labuhan	100	300

Sumber : Kantor Lurah se Kecamatan Medan Labuhan.

**Tabel 2.2:** Banyaknya Pegawai Negeri Kantor Camat dan Instansi-instansi Pemerintah di Kecamatan Medan Labuhan Tahun 2012 (Jiwa)

Instansi	Golongan					Jumlah
	I	II	III	IV	Lainnya	
(1)	(2)	(3)	(4)	(5)	(6)	(7)
1. Kantor Camat	0	2	18	0	0	20
2. KUA	0	2	3	0	0	5
3. Statistik	0	0	1	0	0	1
4. PPLKB	0	0	4	0	0	4
5. Pertanian	0	0	1	0	0	1
6. PD. Kebersihan	0	1	1	0	0	2
7. Puskesmas	0	0	0	0	0	0
8. Kelurahan	1	9	33	0	0	43
9. Dinas P&K	0	0	0	0	0	0
Medan Labuhan	1	14	61	0	0	76

Sumber : Kantor Camat Medan Labuhan.

**Tabel 2.3:** Banyaknya Pegawai Negeri menurut golongan dirinci menurut Kelurahan di Kecamatan Medan Labuhan Tahun 2012 (Jiwa)

Kelurahan	Golongan					Jumlah
	I	II	III	IV	Lainnya	
(1)	(2)	(3)	(4)	(5)	(6)	(7)
1. Besar	0	4	5	0	1	10
2. Tangkahan	0	2	6	0	1	9
3. Martubung	1	2	4	0	1	7
4. Sei Mati	0	0	5	0	0	5
5. Pekan Labuhan	0	1	4	0	1	5
6. Nelayan Indah	0	0	5	0	0	5
Medan Labuhan	1	9	29	0	4	43

Sumber : Kantor Camat Medan Labuhan.

**Tabel 2.4:** Banyaknya Pertahanan Sipil menurut Kelurahan di Kecamatan Medan Labuhan Tahun 2012 (Jiwa)

Kelurahan	Jumlah
(1)	(2)
1. Besar	1
2. Tangkahan	1
3. Martubung	1
4. Sei Mati	1
5. Pekan Labuhan	1
6. Nelayan Indah	1
Medan Labuhan	6

Sumber : Kantor Lurah se Kecamatan Medan Labuhan.



# BAB III

## PENDUDUK DAN TENAGA KERJA



### **3.1 Jumlah penduduk, Luas Kelurahan, kepadatan penduduk per Km dirinci menurut Kelurahan di Kecamatan Medan Labuhan Tahun 2012**

Kecamatan Medan Labuhan dihuni oleh 112.642 orang penduduk dimana penduduk terbanyak berada di kelurahan Besar yakni sebanyak 34228 orang dan jumlah penduduk terkecil di kelurahan Nelayan Indah yakni sebanyak 7939 orang.

Bila dilihat dari luas kelurahan, kelurahan Sei Mati memiliki luas yang terbesar yakni 12,87 km<sup>2</sup> sedangkan kelurahan Pekan Labuhan memiliki luas terkecil yakni 3,605 km<sup>2</sup>.

Bila dibandingkan antara jumlah penduduk serta luas wilayahnya, maka kelurahan Pekan Labuhan merupakan kelurahan terpadat yaitu 5.329 jiwa tiap km<sup>2</sup>.

Medan Labuhan terdiri atas 25.149 rumah tangga sehingga rata-rata anggota rumah tangganya sebesar 5 orang.

### **3.2 Struktur Penduduk berdasarkan jenis kelamin dan kelompok umur di Kecamatan Medan Labuhan Tahun 2012**

Jumlah Penduduk kecamatan Medan Labuhan sebanyak 112.642 penduduk terdiri dari 57.333 orang laki-laki serta 55.309 perempuan. Berdasarkan kelompok umur, distribusi penduduk kecamatan Medan Labuhan relatif lebih banyak di kelompok umur 15-44 tahun.

Dilihat dari segi kewarganegaraannya, ternyata tidak terdapat warga negara asing yang berdomisili di kecamatan Medan Labuhan.

Warga negara Indonesia turunan cina yang berdomisili di kecamatan ini semakin banyak. Terdapat 8101 orang warga Indonesia keturunan cina yang berdomisili di kecamatan Medan Labuhan, yakni sebanyak 4.807 laki-laki dan 3.293 perempuan. Kelurahan Martubung dan Pekan Labuhan merupakan kawasan yang ramai dihuni oleh warga Indonesia keturunan cina yakni sebanyak 4.785 orang di kelurahan Martubung dan 1.709 orang di kelurahan Pekan Labuhan

### **3.3. Status pendidikan Penduduk usia 7-12**

Dirinci menurut kelurahan di kecamatan Medan Labuhan Tahun 2012, ternyata tingkat penduduk usia 7-12 tahun yang bersekolah sudah cukup banyak. Tercatat ada sekitar 25.819 penduduk kecamatan Medan Labuhan yang bersekolah pada tahun 2012.



### **3.4 Mutasi dan Mutandis penduduk kecamatan Medan Labuhan tahun 2012**

Tercatat sebanyak 759 penduduk yang lahir sepanjang tahun 2012 di kecamatan Medan Labuhan, sedangkan 94 orang yang meninggal. Mobiltas penduduk di kecamatan inipun juga cukup ramai yakni selama tahun 2012 tercatat 1.452 orang datang dan 162 orang pindah dari kecamatan ini

Gambar 3.1: Jumlah Penduduk Per kelurahan se Kecamatan Medan Labuhan tahun 2012



**Tabel 3.1:** Jumlah penduduk, Luas Kelurahan kepadatan penduduk per Km dirinci menurut Kelurahan di Kecamatan Medan Labuhan Tahun 2012

Kelurahan	Jumlah Penduduk (Jiwa)	Luas Wilayah (Km <sup>2</sup> )	Kepadatan Penduduk Per Km <sup>2</sup>
(1)	(2)	(3)	(4)
1. Besar	34 228	6	5 704
2. Tangkahan	20 414	6,005	3 399
3. Martubung	16 265	5	3 253
4. Sei Mati	14 380	12,780	1 117
5. Pekan Labuhan	19 416	3,605	5 385
6. Nelayan Indah	7 939	4,200	1 890
<b>Medan Labuhan</b>	<b>112 642</b>	<b>40,680</b>	<b>2 768</b>

Sumber : Badan Pusat Statistik Kota Medan .

**Tabel 3.2:** Banyaknya Rumah Tangga, Penduduk dan Rata-rata anggota Rumah Tangga dirinci menurut Kelurahan di Kecamatan Medan Labuhan Tahun 2012

Kelurahan	Banyaknya		Rata-rata anggota RT
	R. Tangga	Penduduk (Jiwa)	
(1)	(2)	(3)	(4)
1. Besar	7 789	34 228	4,39
2. Tangkahan	4 691	20 414	4,35
3. Martubung	3 399	16 265	4,79
4. Sei Mati	3 391	14 380	4,24
5. Pekan Labuhan	4185	19 416	4,64
6. Nelayan Indah	1 694	7 939	4,69
<b>Medan Labuhan</b>	<b>25 149</b>	<b>112 642</b>	<b>4,48</b>

Sumber : Kantor Kecamatan Medan Labuhan .

**Tabel 3.3:** Jumlah Penduduk menurut jenis kelamin dirinci menurut Kelurahan di Kecamatan Medan Labuhan Tahun 2012

Kelurahan	Jenis Kelamin		Jumlah (Jiwa)
	Laki-laki (Jiwa)	Perempuan (Jiwa)	
(1)	(2)	(3)	(4)
1. Besar	16 996	17 232	34 228
2. Tangkahan	10 412	10 002	20 414
3. Martubung	8 701	7 564	16 265
4. Sei Mati	7 285	7 095	14 380
5. Pekan Labuhan	9 845	9 571	19 416
6. Nelayan Indah	4 094	3 845	7 939
<b>Medan Labuhan</b>	<b>57 333</b>	<b>55 309</b>	<b>112 642</b>

Sumber : Badan Pusat Statistik Kota Medan.

**Tabel 3.4:** Jumlah Penduduk Menurut Kelompok Umur & Jenis Kelamin Di Kecamatan Medan Labuhan Tahun 2012

Kelompok Umur	Jenis Kelamin		Jumlah (Jiwa)
	Laki-laki (Jiwa)	Perempuan (Jiwa)	
(1)	(2)	(3)	(4)
0-4	6 557	5 990	12 547
5 - 14	12 368	12 402	24 770
15-44	29 116	27 773	56 889
45-64	7 964	7 636	15 600
>=65	1 286	1 550	2 836
Medan Labuhan	57 291	55 351	112 642

Sumber : Badan Pusat Statistik Kota Medan.

**Tabel 3.5:** Banyaknya Warga Negara Asing menurut Kewarganegaraan dirinci menurut Kelurahan di Kecamatan Medan Labuhan Tahun 2012

Kelurahan	Kewarganegaraan			Jumlah (Jiwa)
	Cina (Jiwa)	India (Jiwa)	Lainnya (Jiwa)	
(1)	(2)	(3)	(4)	(5)
1. Besar	0	0	0	0
2. Tangkahan	0	0	0	0
3. Martubung	0	0	0	0
4. Sei Mati	0	0	0	0
5. Pekan Labuhan	0	0	0	0
6. Nelayan Indah	0	0	0	0
Medan Labuhan	0	0	0	0

Sumber : Kantor Lurah se Kecamatan Medan Labuhan.

**Tabel 3.6:** Banyaknya Mutasi dan Mutandis Penduduk menurut Kelurahan di Kecamatan Medan Labuhan Tahun 2012

Kelurahan	Lahir (Jiwa)	Mati (Jiwa)	Datang (Jiwa)	Pindah (Jiwa)
(1)	(2)	(3)	(4)	(5)
1. Besar	261	43	584	113
2. Tangkahan	172	21	417	84
3. Martubung	78	14	126	31
4. Sei Mati	76	18	139	38
5. Pekan Labuhan	48	22	127	53
6. Nelayan Indah	33	21	123	29
<b>Medan Labuhan</b>	<b>668</b>	<b>139</b>	<b>1 516</b>	<b>348</b>

Sumber : Kantor Lurah se Kecamatan Medan Labuhan.



**Tabel 3.7:** Komposisi Mata Pencarian Penduduk menurut Kelurahan di Kecamatan Medan Labuhan Tahun 2012

Kelurahan	Pegawai			Petani (Jiwa)
	Negeri (Jiwa)	Swasta (Jiwa)	ABRI (Jiwa)	
(1)	(2)	(3)	(4)	(5)
1. Besar	1 827	8 021	150	517
2. Tangkahan	131	2 274	41	1 486
3. Martubung	73	2 560	145	543
4. Sei Mati	134	19	158	1 128
5. Pekan Labuhan	433	139	218	0
6. Nelayan Indah	67	1 096	5	0
<b>Medan Labuhan</b>	<b>3 906</b>	<b>14 109</b>	<b>717</b>	<b>3 674</b>

Sumber : Kantor Lurah se Kecamatan Medan Labuhan.

**Tabel 3.7 :** Lanjutan .....

Kelurahan	Nelayan (Jiwa)	Peda gang (Jiwa)	Pensiun an (Jiwa)	Lain nya (Jiwa)
(1)	(2)	(3)	(4)	(5)
1. Besar	140	2 095	530	9 526
2. Tangkahan	184	967	49	1 757
3. Martubung	185	1 242	174	3 531
4. Sei Mati	2 184	734	2 356	2 761
5. Pekan Labuhan	1 416	1 504	277	9 723
6. Nelayan Indah	1 080	729	28	2 515
<b>Medan Labuhan</b>	<b>5 199</b>	<b>7 271</b>	<b>3 400</b>	<b>29 813</b>

Sumber : Kantor Lurah se Kecamatan Medan Labuhan.

**Tabel 3.8:** Jumlah Penduduk dirinci Menurut Agama yang Dianut per Kelurahan di Kecamatan Medan Labuhan Tahun 2012

Kelurahan	Islam (Jiwa)	Kristen (Jiwa)	Budha (Jiwa)	Hindu (Jiwa)	Katolik (Jiwa)
(1)	(2)	(3)	(4)	(5)	(6)
1. Besar	25 403	8 782	713	48	580
2. Tangkahan	11 683	5 047	0	0	374
3. Martubung	9 982	2 483	4 781	4	86
4. Sei Mati	6 945	4 514	904	0	366
5. Pekan Labuhan	15 615	3 669	1 703	6	246
6. Nelayan Indah	8 687	22	0	0	0
<b>Medan Labuhan</b>	<b>78 314</b>	<b>24 517</b>	<b>8 101</b>	<b>58</b>	<b>1 652</b>

Sumber : Kantor Lurah se Kecamatan Medan Labuhan.



<https://medanku.ac.id/>

# BAB IV

# SOSIAL



#### **4.1 Jumlah Sekolah Negeri dan Swasta di Kecamatan Medan Labuhan Tahun 2012**

Tercatat ada sejumlah fasilitas pendidikan di kecamatan Medan Labuhan yaitu sebanyak 1 TK, 21 SD negeri dan 28 SD swasta, 19 SLTP negeri dan 4 SLTP swasta, 12 SLTA Negeri dan 4 SMK negeri, 1 SMK swasta serta 5 SLTA swasta.

#### **4.2 Jumlah murid dan guru Sekolah Negeri dan Swasta di Kecamatan Medan Labuhan Tahun 2012**

Tercatat sebanyak 8.403 siswa bersekolah di SD negeri dan 8.990 siswa bersekolah di SD swasta pada tahun 2012 di kecamatan Medan Labuhan. Jumlah guru yang mengajar di SD negeri sebanyak 415 orang dan 399 orang guru mengajar di SD swasta di kecamatan Medan Labuhan tahun 2012.

#### **4.3 Rumah Sakit, Puskesmas, BPU dan BKIA di Kecamatan Medan Labuhan Tahun 2012**

Fasilitas kesehatan yang ada di kecamatan Medan Labuhan dapat dikatakan belum merata di tiap kelurahannya. Tercatat bahwa di kelurahan Tangkahan, Sei Mati, dan Nelayan Indah tidak terdapat satupun puskesmas sedangkan di kelurahan Martubung, Sei Mati, dan Nelayan Indah tidak terdapat BPU dan BKIA.

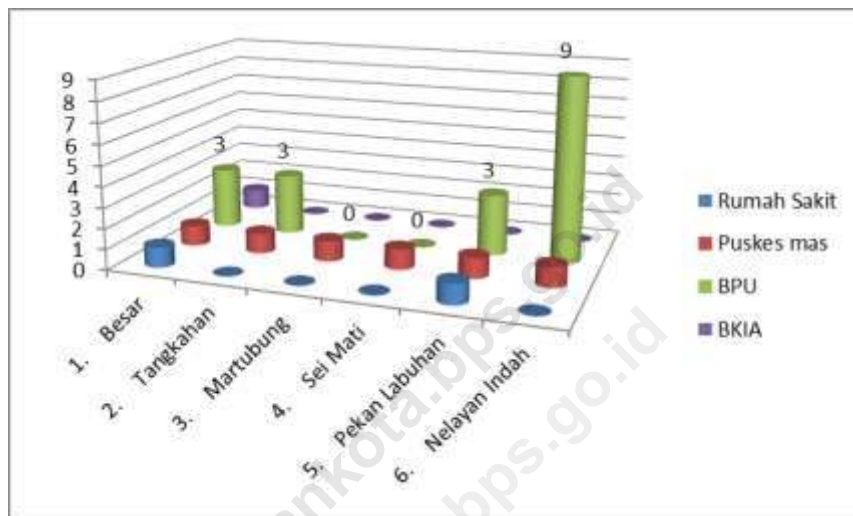
#### **4.4 Posyandu, Dokter dan Bidan yang melayani KB di Kecamatan Medan Labuhan Tahun 2012**

Tenaga medis yang terdapat di kecamatan Medan Labuhan ini sudah cukup tersebar di tiap kelurahan dimana pendistribusiannya disesuaikan dengan kebutuhan tiap-tiap kelurahan. Terdapat sebanyak 85 posyandu, 23 dokter dan 58 bidan di kecamatan Medan Labuhan.

#### **4.5 Sarana Ibadah dan lapangan olah raga di Kecamatan Medan Labuhan Tahun 2012**

Hampir di setiap kelurahan di kecamatan Medan Labuhan ini terdapat sarana ibadah tiap-tiap agama. Sarana olah raga belum cukup tersedia secara merata di kecamatan Medan Labuhan. Tercatat bahwa tidak terdapat satupun lapangan olahraga di kelurahan Pekan Labuhan.

Gambar 4.1: Banyaknya Rumah sakit, Puskesmas, BPU, BKIA di Kec. Medan Labuhan tahun 2012



Tabel 4.1: Jumlah Sekolah PAUD, Taman Kanak-kanak (TK) Negeri, dan Swasta dirinci menurut Kelurahan di Kecamatan Medan Labuhan Tahun 2012

Kelurahan	PAUD	TK Negeri	TK Swasta	Jumlah
(1)	(2)	(2)	(3)	(4)
1. Besar	2	1	5	8
2. Tangkahan	2	0	3	5
3. Martubung	2	0	4	6
4. Sei Mati	2	0	1	3
5. Pekan Labuhan	7	0	4	11
6. Nelayan Indah	2	0	4	6
<b>Medan Labuhan</b>	<b>17</b>	<b>1</b>	<b>21</b>	<b>39</b>

Sumber : Kantor Lurah se Kecamatan Medan Johor.





























































































































