



**BEO**

**dalam angka  
in figures**

**2012**



**BADAN PUSAT STATISTIK  
KABUPATEN KEPULAUAN TALAUD**

Kompleks Perkantoran Pemerintah Kabupaten Kepulauan Talaud - Melonguane 95885

# BEO DALAM ANGKA

## 2012

<https://talaungkab.go.id>



**BADAN PUSAT STATISTIK  
KABUPATEN KEPULAUAN TALAUD**  
Kompleks Perkantoran Pemda, Melonguane, 95885

## **BEO DALAM ANGKA 2012**

Katalog dalam Terbitan

I S S N : -  
Nomor Publikasi : 1102001.7104040

Ukuran Buku : 16,5 Cm X 21,5 Cm  
Jumlah Halaman : 118 halaman

Naskah :  
Badan Pusat Statistik  
Kabupaten Kepulauan Talaud

Penyunting / Editor :  
Seksi Integrasi Pengolahan dan Diseminasi Statistik

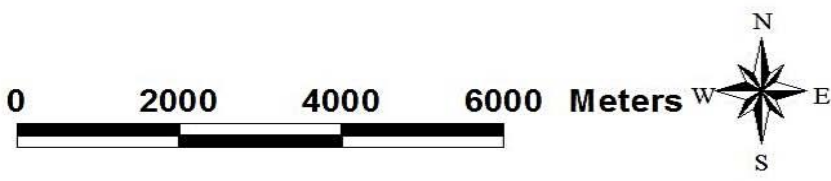
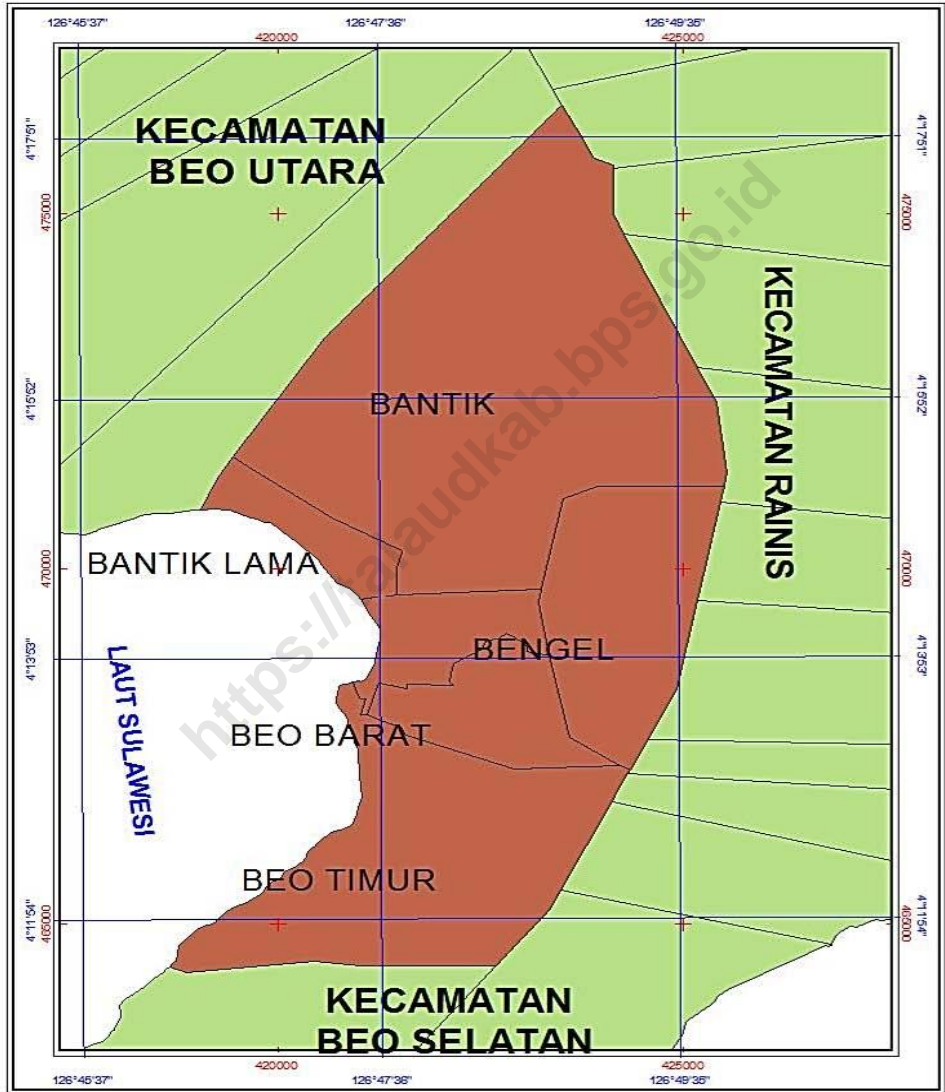
Gambar Cover :  
Foto Aktivitas dan Kegiatan Pembangunan  
Kabupaten Kepulauan Talaud

Desain Cover :  
Seksi Integrasi Pengolahan dan Diseminasi Statistik

Diterbitkan oleh :  
Badan Pusat Statistik  
Kabupaten Kepulauan Talaud

Boleh dikutip dengan menyebutkan sumbernya

# Kecamatan Beo



## KATA SAMBUTAN

Saya menyambut dengan gembira penerbitan buku *Beo Dalam Angka 2012*. Tersedianya data yang akurat sangat membantu dalam perencanaan, pelaksanaan, penyediaan, dan pengawasan pembangunan.

Dengan tersedianya publikasi ini kita akan memiliki inventaris sumber data yang tepat dan sama sebagai potret kecamatan. Oleh karena itu, publikasi ini dapat dimanfaatkan sebagai bagian dari perencanaan secara sistimatis, menyeluruh, dan terpadu.

Saya mengucapkan banyak terimakasih kepada Koordinator Statistik Kecamatan Beo yang telah membantu serta memberikan sumbangan pemikiran dan tenaga, sehingga publikasi ini dapat terselesaikan.

Akhirnya saya mengharapkan agar publikasi ini dapat terwujud secara berkesinambungan sehingga kita senantiasa mempunyai visi dan misi data yang sama, sekaligus dapat diinformasikan kepada masyarakat dan instansi yang memerlukannya.

Semoga buku ini bermanfaat bagi kita semua.

Beo ,      Juni 2012

Camat Beo

*TTD*

**Markius Festus Pangendaheng, M.Pd**

NIP. 196402191986031020

## KATA PENGANTAR

Dengan memanjatkan puji syukur kehadiran Tuhan Yang Maha Esa, publikasi Beo Dalam Angka 2012 dapat terselesaikan yang merupakan tugas pokok dari Koordinator Statistik Kecamatan.

Beo Dalam Angka 2012 adalah publikasi tahunan yang menyajikan dan memberikan gambaran tentang keadaan geografis, ciri-ciri dan keadaan sosial ekonomi penduduk, serta keadaan sosial perekonomian kecamatan.

Buku publikasi ini dapat terwujud berkat kerjasama dan bantuan dari berbagai pihak baik instansi pemerintah maupun swasta. Atas bantuan ini disampaikan penghargaan dan ucapan terimakasih yang sebesar besarnya.

Pada kesempatan ini diucapkan terimakasih kepada Pemerintahan Kecamatan Beo atas perhatian yang diberikan untuk penerbitan ini.

Disadari bahwa publikasi ini banyak kekurangannya, saran dan kritik membangun dari berbagai pihak untuk perbaikan publikasi ini sangat kami harapkan.

Semoga penyajian data statistik dalam publikasi ini bermanfaat bagi kita.

Beo, Juni 2012

Koordinator Statistik Kecamatan Beo

Aristarkus Liroga  
NIP. 19581126 198102 1 001

## DAFTAR TABEL

<b>Tabel</b>	<b>Judul</b>	<b>Halaman</b>
1.1	Letak Geografis di Kecamatan Beo 2012	3
1.2	Luas Desa/Kelurahan di Kecamatan Beo 2012	4
1.3	Nama Sungai di Kecamatan Beo 2012	5
2.1	Pejabat yang Pernah Memerintah di Kecamatan Beo 2012	9
2.2	Komposisi Personil Kantor Camat di Kecamatan Beo 2012	10
2.3	Nama Kepala Desa/Lurah dan Sekertaris Desa/Lurah di Kecamatan Beo 2012	11
2.4	Tipe Desa/Kelurahan dan Jumlah Dusun/Lingkungan di Kecamatan Beo 2012	12
2.5	Jumlah Penduduk dan Pemilih di Kecamatan Beo 2012	13
3.1	Jumlah penduduk, Luas, dan Kepadatan Penduduk di Kecamatan Beo 2012	17
3.2	Penduduk Menurut Jenis Kelamin di Kecamatan Beo 2012	18
3.3	Penduduk Menurut Jenis Kelamin dan Sex Ratio di Kecamatan Beo 2012	19
3.4	Penduduk Menurut Jenis Kelamin dan Kelompok Umur di Kecamatan Beo 2012	20
3.5	Jumlah Dusun/Lingkungan, Rumah Tangga, Penduduk dan Penduduk per Rumah Tangga di Kecamatan Beo 2012	21
3.6	Penduduk Menurut Jenis kelamin dan Kewarganegaraan di Kecamatan Beo 2012	22
3.7	Banyaknya Kelahiran, Kematian, dan Perpindahan Penduduk di Kecamatan Beo 2012	23
3.8	Banyaknya Pegawai Negeri Sipil Menurut Golongan di Kecamatan Beo 2012	24
3.9	Banyaknya Penduduk Menurut Mata Pencaharian di Kecamatan Beo 2012	25
3.10	Banyaknya Penduduk Menurut Agama dan Kepercayaan di Kecamatan Beo 2012	27
4.1	Banyaknya TK, Guru, dan Murid di Kecamatan Beo 2012	31
4.2	Banyaknya SD, Guru, dan Murid di Kecamatan Beo 2012	32

4.3	Banyaknya Gedung SD, Ruang Kelas, dan Kelas di Kecamatan Beo 2012	33
4.4	Banyaknya Murid SD Menurut Kelas di Kecamatan Beo 2012	34
4.5	Banyaknya SLTP, Guru, dan Murid di Kecamatan Beo 2012	35
4.6	Banyaknya Gedung SLTP, Ruang Kelas, dan Kelas di Kecamatan Beo 2012	36
4.7	Banyaknya Murid SLTP Menurut Kelas di Kecamatan Beo 2012	37
4.8	Banyaknya SLTA, Guru, dan Murid di Kecamatan Beo 2012	38
4.9	Banyaknya Gedung SLTA, Ruang Kelas, dan Kelas di Kecamatan Beo 2012	39
4.10	Banyaknya Murid SLTA Menurut Kelas di Kecamatan Beo 2012	40
4.11	Banyaknya Rumah Sakit, Puskesmas, Balai Pengobatan di Kecamatan Beo 2012	41
4.12	Banyaknya Tenaga Kesehatan di Kecamatan Beo 2012	42
4.13	Banyaknya Posyandu, Apotik, dan Toko Obat di Kecamatan Beo 2012	43
4.14	Banyaknya Penderita Penyakit Berdasarkan Jenisnya di Kecamatan Beo 2012	44
4.15	Hasil Imunisasi di Kecamatan Beo 2012	45
4.16	Jumlah Target dan Hasil Imunisasi di Kecamatan Beo 2012	46
4.17	Banyaknya Klinik KB, Tenaga Medis, Tenaga PLKB, dan PUS di Kecamatan Beo 2012	48
4.18	Banyaknya Akseptor Aktif Menurut Alat Kontrasepsi di Kecamatan Beo 2012	49
4.19	Banyaknya Pencapaian KB di Kecamatan Beo 2012	51
4.20	Banyaknya Penduduk Menurut Agama yang Dianutnya di Kecamatan Beo 2012	53
4.21	Banyaknya Tempat Ibadah di Kecamatan Beo 2012	55
4.22	Banyaknya Bangunan Rumah Berdasarkan Jenisnya di Kecamatan Beo 2012	57



5.1	Luas Panen, Produksi, dan Rata-rata Produksi Jagung di Kecamatan Beo 2012	61
5.2	Luas Panen, Produksi, dan Rata-rata Produksi Ubi Kayu di Kecamatan Beo 2012	62
5.3	Luas Panen, Produksi, dan Rata-rata Produksi Ubi Jalar di Kecamatan Beo 2012	63
5.4	Luas Panen, Produksi, dan Rata-rata Produksi Sayur-sayuran di Kecamatan Beo 2012	64
5.5	Banyaknya Pohon Durian, Produksi, dan Produktivitasnya di Kecamatan Beo 2012	65
5.6	Banyaknya Pohon Mangga, Produksi, dan Produktivitasnya di Kecamatan Beo 2012	66
5.7	Banyaknya Pohon Langsa, Produksi, dan Produktivitasnya di Kecamatan Beo 2012	67
5.8	Banyaknya Pohon Jeruk, Produksi, dan Produktivitasnya di Kecamatan Beo 2012	68
5.9	Banyaknya Pohon Pisang, Produksi, dan Produktivitasnya di Kecamatan Beo 2012	69
5.10	Banyaknya Pohon Nenas, Produksi, dan Produktivitasnya di Kecamatan Beo 2012	70
5.11	Banyaknya Pohon Salak, Produksi, dan Produktivitasnya di Kecamatan Beo 2012	71
5.12	Banyaknya Pohon Pepaya, Produksi, dan Produktivitasnya di Kecamatan Beo 2012	72
5.13	Banyaknya Pohon Rambutan, Produksi, dan Produktivitasnya di Kecamatan Beo 2012	73
5.14	Luas Areal Perkebunan Rakyat per Jenis Tanaman di Kecamatan Beo 2012	74
5.15	Produksi Perkebunan Rakyat per Jenis Tanaman di Kecamatan Beo 2012	75
5.16	Luas Areal Tanaman Kelapa dan Banyaknya Pohon di Kecamatan Beo 2012	76
5.17	Luas Areal Tanaman Cengkeh dan Banyaknya Pohon di Kecamatan Beo 2012	78
5.18	Luas Areal Tanaman Pala dan Banyaknya Pohon di Kecamatan Beo 2012	80
5.19	Banyaknya Populasi Ternak Menurut Jenisnya di Kecamatan Beo 2012	82

5.20	Banyaknya Populasi Unggas Menurut Jenisnya di Kecamatan Beo 2012	84
5.21	Banyaknya Rumah Tangga Usaha Perikanan di Kecamatan Beo 2012	85
5.22	Banyaknya Perahu/Kapal Penangkap Ikan di Kecamatan Beo 2012	86
6.1	Banyaknya Usaha Industri Kecil dan Kerajinan Rumah Tangga di Kecamatan Beo 2012	89
6.2	Banyaknya Pelanggan Listrik Menurut Jenis Pelanggan di Kecamatan Beo 2012	91
6.3	Banyaknya Pelanggan Aktif Air Minum Menurut Jenis Konsumen di Kecamatan Beo 2012	92
6.4	Nilai Air Minum yang Disalurkan Menurut Jenis Konsumen di Kecamatan Beo 2012	94
6.5	Banyaknya Air Minum yang Disalurkan di Kecamatan Beo 2012	95
7.1	Banyaknya Pasar, Toko, Warung/Kios, dan Restoran/Rumah Makan di Kecamatan Beo 2012	99
8.1	Panjang dan Jumlah Jembatan Menurut Konstruksi di Kecamatan Beo 2012	103
8.2	Banyaknya Kendaraan Bermotor dan Tidak Bermotor Menurut Jenisnya di Kecamatan Beo 2012	105
8.3	Banyaknya Sarana Komunikasi di Kecamatan Beo 2012	107
9.1	Banyaknya Koperasi Menurut Jenisnya di Kecamatan Beo 2012	111
9.2	Harga Rata-rata Sembilan Bahan Pokok di Kecamatan Beo 2012	113

# Keadaan Geografis

1

<https://kalandkab.bps.go.id>

Tabel : 1.1.

Letak Geografis  
Di Kecamatan Beo  
2011

A. Kecamatan Beo Terletak Antara :

$4^{\circ}$  " –  $4^{\circ}$  " Lintang Utara  
 $\dots^{\circ}$  " –  $123^{\circ}$  " Bujur Timur

B. Kecamatan Beo Berbatasan Langsung dengan :

Sebelah Utara : Kecamatan Beo Utara  
Sebelah Timur : Kecamatan Rainis  
Sebelah Selatan : Kecamatan Beo Selatan  
Sebelah Barat : Laut Sulawesi

C. Jarak Ibukota Kecamatan ke Ibukota Propinsi : 412 km

Jarak Ibukota Kecamatan ke Ibukota Kabupaten : 32

Jarak Ibukota Kecamatan ke Desa :

Beo	–	Beo	0	Km
	–	Bantik	:	3 Km
	–	Bantik Lama	:	3,5 Km
	–	Beo Barat	:	0,2 Km
	–	Beo Timur	:	0,2 Km
	–	Bengel	:	5 Km

Sumber : Kantor Kecamatan Beo

Tabel : 1.2.

Luas Desa/Kelurahan  
Di Kecamatan Beo  
2011

Desa/Kelurahan	Luas ( Km <sup>2</sup> )	Persentase ( % )
[1]	[2]	[3]
1. Beo	19,14	26,99
2. Bantik	21,34	30,09
3. Bantik Lama	2,3	3,24
4. Beo Barat	9,82	13,85
5. Beo Timur	11,82	16,67
6. Bengel	6,5	9,17
Jumlah	70,92	100,00

Sumber : Kantor Kecamatan Beo dan Data PODES

Tabel : 1.3.

Nama Sungai  
Di Kecamatan Beo  
2011

A. Hidrologi

Nama Sungai
[1]

Malabut

Masing

Darangiran

Tambio'e

Taloara

Nungin

Lua


---

Sumber : Kantor Kecamatan Beo

# Pemerintahan

2

<https://talaunjab.bps.go.id>



Tabel : 2.1.

Pejabat yang Pernah Memerintah  
Di Kecamatan Beo  
2011

Nama Pejabat	Jabatan	Tahun
[1]	[2]	[3]
1. Harun Manundu	Camat	1965-1967
2. Calfein M. Tampoli, BA	Camat	1967-1975
3. Matius L. Malensang	Camat	1975
4. Het Taramen	Camat	1975-1976
5. Darius Gampamole	Camat	1976-1978
6. Rein Papalapu, BA	Camat	1978-1983
7. Alex Peginusa, BA	Camat	1983-1985
8. Jermias R. Pasiale	Camat	1985-1987
9. Drs. Dani Watti	Camat	1987-1988
10. Drs. Frans Ngantung	Camat	1988-1993
11. Drs. Alfrets Kakambong	Camat	1993-1994
12. Drs. Dides Liando	Camat	1994-1998
13. Drs Petrus Bawekes	Camat	1998-1999
14. Max M. Binilang, SH	Camat	1999-2002
15. Daud Malensang, SSos	Camat	2002-2004
16. J. R. Teleng, BSc	Camat	2004-2006
17. S. Winowoda, BA	Camat	2006-2007
18. M. F. Pangandaheng, SPd	Plt. Camat	2007
19. H. Salombe, SPd	Camat	2007-2008
20. G. Atang, STP, MM	Camat	2008-2010
21. A. Tarelluan, S.IP, M.Si	Camat	2010 -2011
22. M.F. Pangandaheng,SPd, MPd	Camat	2011 s.d sekarang

Sumber : Kantor Kecamatan Beo



Tabel : 2.2.

Komposisi Personil Kantor Camat  
Di Kecamatan Beo  
2011

Nama [1]	Pangkat / Golongan [2]	Jabatan [3]
1. M.F. Pangendeheng, SPd, MPd	Pembina/ IVA	Camat Beo
2. Liunsanda, S.Sos	Penata/IIIC	Sekcam Beo
3. Dra. R Bengkal	Penata Tk I / IIIId	Kasi Pemerintahan
4. J. Nangalo	Penata Muda Tk.1/IIIB	Kasie PMD/K
5. N. Liroga, SH	Penata Muda / IIIa	Staf
6. J. Sasoeng, S.Sos	Penata Muda / IIIa	Staf
7. A. Manaida, ST	Penata Muda / IIIa	Staf
8. Rychter Taengetan	Pengatur Muda Tk. I / IIB	Staf
9. M. E. Puansalaing	Pengatur Muda Tk. I / IIB	Staf
10. Yeti Ambanaga	Pengatur Muda / IIa	Staf
11. A.H Mamoga	Pengatur Muda / IIa	Staf
12. P.Y Tamawiwu	Pengatur Muda / IIa	Staf
13. F.R Winowoda	Pengatur Muda / IIa	Staf
14. C. Irjayanti	Pengatur Muda / IIa	Staf
15. R. O. Managkabo, AMD	Pengatur/IIC	Staf

Sumber : Seksi Pemerintahan Kantor Kecamatan Beo

Tabel : 2.3.

Nama Kepala Desa / Lurah dan Sekretaris Desa/Lurah  
Di Kecamatan Beo  
2011

Desa/Kelurahan	Nama Kepala Desa / Lurah	Nama Sekretaris Desa/Lurah
[1]	[2]	[3]
1. Beo	Y.I Pandena S, S.Tp	L. Montoh, S.Sos
2. Bantik	R.O Manangkabo,AMd	R. Tatuwo
3. Bantik Lama	J. Mangante	M. Rongkonusa
4. Beo Barat	F.D Latjandu, SP	M.C Ponganton
5. Beo Timur	F.E Binilang, S.Sos	O.W. Wangkanusa
6. Bengel	Weliam Tine	Zuhria Makagansa

Sumber : Seksi Pemerintahan Kantor Kecamatan Beo

Tabel : 2.4.

Tipe Desa/Kelurahan, Status dan Jumlah Dusun/Lingkungan  
Di Kecamatan Beo  
2011

Desa/Kelurahan	Tipe Desa/ Kelurahan	Status Swadaya/ Swakarya/Swasembada	Jumlah Dusun/ Lingkungan
[1]	[2]	[3]	[4]
1. Beo	Kelurahan	Swakarya	4
2. Bantik	Desa	Swadaya	4
3. Bantik Lama	Desa	Swadaya	3
4. Beo Barat	Kelurahan	Swakarya	5
5. Beo Timur	Kelurahan	Swakarya	4
6. Bengel	Desa	Swakarya	3
Jumlah			23
2010			23
2009			23

Sumber : Seksi Pembangunan Kantor Kecamatan Beo

# Penduduk & Ketenaga kerjaan

# 3

<https://talaudweb.bps.go.id>

Tabel : 3.1.

Jumlah Penduduk, Luas, dan Kepadatan Penduduk  
Di Kecamatan Beo  
2011

Desa/Kelurahan	Jumlah Penduduk	Luas ( Km )	Kepadatan ( Jiwa/Km )
[1]	[2]	[3]	[4]
1. Beo	910	19,14	47,54
2. Bantik	1.002	21,34	46,95
3. Bantik Lama	417	2,30	181,30
4. Beo Barat	1.556	9,82	158,45
5. Beo Timur	1.098	11,82	92,89
6. Bengel	295	6,50	45,38
Jumlah	5.278	70,92	74,42
2010	5.226	70,92	73,69
2009	5.459	70,92	76,97

Sumber : Registrasi Penduduk

Tabel : 3.2.

Penduduk Menurut Jenis Kelamin  
Di Kecamatan Beo  
2011

Desa/Kelurahan	Penduduk		Jumlah
	Laki-laki	Perempuan	
[1]	[2]	[3]	[4]
1. Beo	481	429	910
2. Bantik	518	484	1.002
3. Bantik Lama	218	199	417
4. Beo Barat	790	766	1.556
5. Beo Timur	552	546	1.098
6. Bengel	150	145	295
Jumlah	2.709	2.569	5.278
2010	2.663	2.563	5.226
2009	2.725	2.734	5.459

Sumber : Registrasi Penduduk

Tabel : 3.3.

Penduduk Menurut Jenis Kelamin dan Sex Rasio  
Di Kecamatan Beo  
2011

Desa/Kelurahan	Penduduk		Jumlah	Sex Rasio
	Laki-laki	Perempuan		
[1]	[2]	[3]	[4]	[5]
1. Beo	481	429	910	1,12
2. Bantik	518	484	1.002	1,07
3. Bantik Lama	218	199	417	1,10
4. Beo Barat	790	766	1.556	1,03
5. Beo Timur	552	546	1.098	1,01
6. Bengel	150	145	295	1,03
Jumlah	2.709	2.569	5.278	1,05
2010	2.663	2.563	5.226	1,039
2009	2.725	2.734	5.459	0,997

Sumber : Registrasi Penduduk

Tabel : 3.4.

Penduduk Menurut Jenis Kelamin dan Kelompok Umur  
Di Kecamatan Beo  
2011

Kelompok Umur	Penduduk		Jumlah
	Laki-laki	Perempuan	
[1]	[2]	[3]	[4]
0 – 5	240	239	479
6-10	240	212	452
11-15	225	221	446
16-20	251	248	499
21-25	233	221	454
26-30	225	200	425
31-35	243	242	485
36-40	205	186	391
41-45	195	153	348
46-50	178	165	343
51-55	148	147	295
56-60	122	125	247
61+	202	212	414
<b>Jumlah</b>	<b>2.707</b>	<b>2.571</b>	<b>5.278</b>
2010	2.663	2.563	5.226
2009	2.795	2.734	5.529

Sumber : Registrasi Penduduk



Tabel : 3.5.

Jumlah Dusun, Rumah tangga, Penduduk, dan  
Penduduk per Rumahtangga  
Di Kecamatan Beo  
2011

Desa/Kelurahan	Lingkungan/ Lindungan	Rumah Tangga	Penduduk	Penduduk Per Rumah Tangga
[1]	[2]	[3]	[4]	[5]
1. Beo	4	265	910	3,43
2. Bantik	4	272	1.002	3,68
3. Bantik Lama	3	110	417	3,79
4. Beo Barat	5	447	1.556	3,48
5. Beo Timur	4	277	1.098	3,96
6. Bengel	3	70	295	4,21
Jumlah	23	1.441	5.278	3,66

Sumber : Registrasi Penduduk

Tabel : 3.6. Penduduk Menurut Jenis Kelamin dan Kewarganegaraan  
Di Kecamatan Beo  
2011

Desa/Kelurahan	WNI		Jumlah	WNA		Jumlah
	Laki-laki	Perempuan		Laki-laki	Perempuan	
[1]	[2]	[3]	[4]	[5]	[6]	[7]
1. Beo	481	429	910	-	-	-
2. Bantik	518	484	1.002	-	-	-
3. Bantik Lama	218	199	417	-	-	-
4. Beo Barat	790	766	1.556	-	-	-
5. Beo Timur	552	546	1.098	-	-	-
6. Bengel	150	145	295	-	-	-
Jumlah	2.709	2.569	5.278	-	-	-

Sumber : Registrasi Penduduk

Tabel : 3.7.

Banyaknya Kelahiran, Kematian, dan Perpindahan Penduduk  
Di Kecamatan Beo  
2011

Desa/Kelurahan	Kelahiran	Kematian	Perpindahan	
			Masuk	Keluar
[1]	[2]	[3]	[4]	[5]
1. Beo	2	2	-	-
2. Bantik	2	2	-	-
3. Bantik Lama	1	-	-	-
4. Beo Barat	3	2	-	-
5. Beo Timur	4	-	-	-
6. Bengel	2	-	-	-
Jumlah	14	6	-	-

Sumber : Regristasi Penduduk

Tabel : 3.8.

Banyaknya Pegawai Negeri Sipil Menurut Golongan  
Di Kecamatan Beo  
2011

Dinas/Instansi/ Lembaga	IV	III	II	I	Jumlah
[1]	[2]	[3]	[4]	[5]	[6]
1. Kantor Camat	1	19	21	-	41
2. Cab. Diknas	1	6	20	-	27
3. Puskesmas	-	-	-	-	-
4. KUA	-	2	-	-	2
5. Puskesmas Kalasuge	-	5	21	-	26
6. Koramil	-	1	6	-	7
7. Polsek	-	2	19	-	21
8. Rutan	-	-	-	-	-
9. Guru	42	64	42	-	148
10. TVRI	-	-	-	-	-
11. Meteorologi	-	-	-	-	-
12. Bandara	-	-	-	-	-
13. Pelabuhan	-	3	-	-	3
14. Pos LAJR	-	-	4	-	4
15. Kantor Pos	-	-	1	1	2
16. Bea Cukai	-	-	-	-	-
17. Disbun	-	-	7	-	7
18. Mantis/KSK	-	1	-	-	1
19. Mantri Tani	-	-	1	-	1
20. PLKB	-	-	1	-	1
21. PDAM	-	-	7	-	7
22. BRI	-	1	7	2	10
23. Kejaksaan	-	-	3	-	3
24. KSDA	-	2	2	-	4

Sumber : Sekretaris Korpri Kecamatan Beo

Tabel : 3.9.

**Banyaknya Penduduk Menurut Mata Pencaharian  
Di Kecamatan Beo  
2011**

Desa/Kelurahan	Petani	Nelayan	Pedagang	PNS
[1]	[2]	[3]	[4]	[5]
1. Beo	349	61	49	65
2. Bantik	453	15	-	10
3. Bantik Lama	80	65	6	10
4. Beo Barat	750	32	23	105
5. Beo Timur	150	15	20	96
6. Bengel	194	-	-	3
<b>Jumlah</b>	<b>1.976</b>	<b>188</b>	<b>98</b>	<b>289</b>
<b>2010</b>	<b>-</b>	<b>200</b>	<b>159</b>	<b>256</b>
<b>2009</b>	<b>1.307</b>	<b>347</b>	<b>174</b>	<b>389</b>

Sumber : Kantor Kecamatan Beo

Tabel : 3.9.

Banyaknya Penduduk Menurut Mata Pencaharian  
Di Kecamatan Beo  
2011

Lanjutan

Desa/Kelurahan	Pegawai Swasta	ABRI	Lainnya	Jumlah
[1]	[2]	[3]	[4]	[5]
1. Beo	144	4	-	672
2. Bantik	18	-	-	496
3. Bantik Lama	3	-	-	164
4. Beo Barat	240	14	-	1.164
5. Beo Timur	72	9	-	362
6. Bengel	-	-	-	197
Jumlah	477	27	-	3.055
2010	-	27	-	642
2009	201	29	3.009	5.459

Sumber : Kantor Kecamatan Beo

# Sosial

# 4

<https://www.kab.bps.go.id>

Tabel : 4.1.

Banyaknya TK, Guru, dan Murid  
Di Kecamatan Beo  
2011

Desa/Kelurahan	Sekolah	Guru	Murid
[1]	[2]	[3]	[4]
1. Beo	1	1	54
2. Bantik	1	1	12
3. Bantik Lama	-	-	-
4. Beo Barat	-	-	-
5. Beo Timur	1	4	37
6. Bengel	-	-	-
Jumlah	3	6	103
2010	3	8	94
2009	5	9	170

Sumber : Cabang Diknas Kecamatan Beo



Tabel : 4.2.

Banyaknya SD, Guru, dan Murid  
Di Kecamatan Beo  
2011

Desa/Kelurahan	Sekolah		Guru		Murid	
	Negeri	Swasta	Negeri	Swasta	Negeri	Swasta
[1]	[2]	[3]	[4]	[5]	[6]	[7]
1. Beo	-	1	8	3	-	182
2. Bantik	1	-	7	5	119	-
3. Bantik Lama	-	-	-	-	-	-
4. Beo Barat	1	-	9	2	114	-
5. Beo Timur	1	-	7	3	127	-
6. Bengel	-	1	7	1	-	36
<b>Jumlah</b>	<b>3</b>	<b>2</b>	<b>38</b>	<b>14</b>	<b>360</b>	<b>218</b>
2010	2	2	34	7	390	216
2009	3	3	41	4	460	190

Sumber : Cabang Diknas Kecamatan Beo

Tabel : 4.3.

Banyaknya Gedung SD, Ruang Kelas, dan Kelas  
Di Kecamatan Beo  
2011

Desa/Kelurahan	Gedung		Ruang Kelas		Kelas	
	Negeri	Swasta	Negeri	Swasta	Negeri	Swasta
[1]	[2]	[3]	[4]	[5]	[6]	[7]
1. Beo	-	1	-	6	-	6
2. Bantik	1	-	6	-	6	-
3. Bantik Lama	-	-	-	-	-	-
4. Beo Barat	1	-	6	-	6	-
5. Beo Timur	1	-	6	-	6	-
6. Bengel	-	1	-	6	-	6
Jumlah	3	2	18	12	18	12
2010	3	2	18	10	18	12
2009	3	2	18	10	18	12

Sumber : Cabang Diknas Kecamatan Beo

Tabel : 4.4.

Banyaknya Murid SD Menurut Kelas  
Di Kecamatan Beo  
2011

Desa/Kelurahan	Kelas						Jumlah
	I	II	III	IV	V	VI	
[1]	[2]	[3]	[4]	[5]	[6]	[7]	[8]
1. Beo	31	22	37	43	22	27	182
2. Bantik	24	20	21	15	19	20	119
3. Bantik Lama	-	-	-	-	-	-	-
4. Beo Barat	12	17	23	24	22	16	114
5. Beo Timur	23	22	21	24	15	22	127
6. Bengel	8	5	8	11	2	2	36
Jumlah	98	86	110	117	80	87	578
2010	103	116	107	87	111	82	606
2009	118	103	105	111	85	109	631

Sumber : Cabang Diknas Kecamatan Beo

Tabel : 4.5.

Banyaknya SLTP, Guru, dan Murid  
Di Kecamatan Beo  
2011

Desa/Kelurahan	Sekolah		Guru		Murid	
	Negeri	Swasta	Negeri	Swasta	Negeri	Swasta
[1]	[2]	[3]	[4]	[5]	[6]	[7]
1. Beo	-	-	-	-	-	-
2. Bantik	-	-	-	-	-	-
3. Bantik Lama	1	-	14	1	91	-
4. Beo Barat	-	-	-	-	-	-
5. Beo Timur	1	-	23	3	251	-
6. Bengel	-	-	-	-	-	-
Jumlah	2	-	37	4	342	-
2010	2	-	42	5	384	-
2009	2	-	37	-	426	-

Sumber : Cabang Diknas Kecamatan Beo

Tabel : 4.6.

Banyaknya Gedung SLTP, Ruang Kelas, dan Kelas  
Di Kecamatan Beo  
2011

Desa/Kelurahan	Gedung		Ruang Kelas		Kelas	
	Negeri	Swasta	Negeri	Swasta	Negeri	Swasta
[1]	[2]	[3]	[4]	[5]	[6]	[7]
1. Beo	-	-	-	-	-	-
2. Bantik	-	-	-	-	-	-
3. Bantik Lama	1	-	6	-	6	-
4. Beo Barat	-	-	-	-	-	-
5. Beo Timur	1	-	12	-	12	-
6. Bengel	-	-	-	-	-	-
Jumlah	2	-	18	-	18	-
2010	2	-	15	-	15	-
2009	2	-	15	-	15	-

Sumber : Cabang Diknas Kecamatan Beo

Tabel : 4.7.

Banyaknya Murid SLTP Menurut Kelas  
Di Kecamatan Beo  
2011

Desa/Kelurahan	Kelas			Jumlah
	I	II	III	
[1]	[2]	[3]	[4]	[5]
1. Beo	-	-	-	-
2. Bantik	-	-	-	-
3. Bantik Lama	2	26	36	64
4. Beo Barat	-	-	-	-
5. Beo Timur	77	84	90	251
6. Bengel	-	-	-	-
Jumlah	79	110	126	315
2010	144	112	128	384
2009	143	135	133	411

Sumber : Cabang Diknas Kecamatan Beo

Tabel : 4.8.

Banyaknya SLTA, Guru, dan Murid  
Di Kecamatan Beo  
2011

Desa/Kelurahan	Sekolah		Guru		Murid	
	Negeri	Swasta	Negeri	Swasta	Negeri	Swasta
[1]	[2]	[3]	[4]	[5]	[6]	[7]
1. Beo	1	-	35	2	571	-
2. Bantik	-	-	-	-	-	-
3. Bantik Lama	1	-	10	2	55	-
4. Beo Barat	-	-	-	-	-	-
5. Beo Timur	-	-	-	-	-	-
6. Bengel	-	-	-	-	-	-
Jumlah	2	-	45	4	626	-
2010	2	-	45	5	670	-
2009	1	-	39	-	692	-

Sumber : Cabang Diknas Kecamatan Beo

Tabel : 4.9.

Banyaknya Gedung SLTA, Ruang Kelas, dan Kelas  
Di Kecamatan Beo  
2011

Desa/Kelurahan	Gedung		Ruang Kelas		Kelas	
	Negeri	Swasta	Negeri	Swasta	Negeri	Swasta
[1]	[2]	[3]	[4]	[5]	[6]	[7]
1. Beo	1	-	21	-	21	-
2. Bantik	-	-	-	-	-	-
3. Bantik Lama	1	-	3	-	3	-
4. Beo Barat	-	-	-	-	-	-
5. Beo Timur	-	-	-	-	-	-
6. Bengel	-	-	-	-	-	-
Jumlah	2	-	24	-	24	-
2010	2	-	24	-	24	-
2009	1	-	21	-	21	-

Sumber : Cabang Diknas Kecamatan Beo



Tabel : 4.10.

Banyaknya Murid SLTA Menurut Kelas  
Di Kecamatan Beo  
2011

Desa/Kelurahan	Kelas			Jumlah
	I	II	III	
[1]	[2]	[3]	[4]	[5]
1. Beo	209	179	183	571
2. Bantik	-	-	-	-
3. Bantik Lama	19	17	19	55
4. Beo Barat	-	-	-	-
5. Beo Timur	-	-	-	-
6. Bengel	-	-	-	-
Jumlah	228	196	202	626
2010	224	231	215	670
2009	271	262	196	729

Sumber : Cabang Diknas Kecamatan Beo

Tabel : 4.11.

Banyaknya Rumah Sakit, Puskesmas, dan Balai Pengobatan  
Di Kecamatan Beo  
2011

Desa/Kelurahan	Rumah Sakit	Puskesmas			Balai Pengobatan		
		Umum	Pembantu	Keliling	Umum	KKIA	Lainnya
[1]	[2]	[3]	[4]	[5]	[6]	[7]	[8]
1. Beo	-	1	-	-	-	-	-
2. Bantik.	-	-	1	-	-	-	-
3. Bantik Lama	-	-	-	-	-	-	1
4. Beo Timur	-	-	-	-	-	-	-
5. Beo	-	-	-	-	-	-	-
6. Bengel	-	-	-	-	-	-	1
Jumlah	-	1	1	-	-	-	2
2010	-	1	1	-	-	-	2
2009	-	1	1	-	-	-	-

Sumber : Puskesmas Kecamatan Beo

Tabel : 4.12.

Banyaknya Tenaga Kesehatan  
Di Kecamatan Beo  
2011

Desa/Kelurahan	Dokter	Dokter Gigi	Apoteker	Sarjana Kesehatan	Paramedis	Non Paramedis
[1]	[2]	[3]	[4]	[5]	[6]	[7]
1. Beo	2	-	-	-	15	-
2. Bantik	-	-	-	-	1	-
3. Bantik Lama	-	-	-	-	-	-
4. Beo Barat	1	-	-	-	3	-
5. Beo Timur	-	-	-	1	1	2
6. Bengel	-	-	-	-	-	-
<b>Jumlah</b>	<b>3</b>	<b>-</b>	<b>-</b>	<b>1</b>	<b>20</b>	<b>2</b>
<b>2010</b>	<b>3</b>	<b>-</b>	<b>-</b>	<b>1</b>	<b>20</b>	<b>2</b>
<b>2009</b>	<b>4</b>	<b>-</b>	<b>-</b>	<b>-</b>	<b>13</b>	<b>9</b>

Sumber : Puskesmas Kecamatan Beo

Tabel : 4.13.

Banyaknya Posyandu, Apotik, dan Toko Obat  
Di Kecamatan Beo  
2011

Desa/Kelurahan	Posyandu	Apotik	Toko Obat
[1]	[2]	[3]	[4]
1. Beo	1	-	2
2. Bantik	1	-	-
3. Bantik Lama	1	-	-
4. Beo Barat	4	-	2
5. Beo Timur	1	-	-
6. Bengel	1	-	-
Jumlah	9	-	4
2010	9	-	4
2009	9	-	4

Sumber : Puskesmas Kecamatan Beo

Tabel : 4.14.

Hasil Imunisasi  
Di Kecamatan Beo  
2011

Desa/Kelurahan	BCG	DPT	Polio	Campak
[1]	[2]	[3]	[4]	[5]
1. Beo	18	18	18	19
2. Bantik	17	16	16	16
3. Bantik Lama	11	11	11	10
4. Beo Barat	32	33	33	31
5. Beo Timur	25	25	25	25
6. Bengel	10	9	9	9
Jumlah	113	112	112	110
2010	117	404	475	95
2009	94	249	343	83

Sumber : Puskesmas Kecamatan Beo

Tabel : 4.15.

Jumlah Target dan Hasil Imunisasi  
Di Kecamatan Beo  
2011

Desa/Kelurahan	TFH Ibu Hamil			TT Anak		
	Target	Hasil		Target	Hasil	
		I	II		I	II
[1]	[2]	[3]	[4]	[5]	[6]	[7]
1. Beo	-	-	-	62	62	-
2. Bantik	-	-	-	49	49	-
3. Bantik Lama	-	-	-	11	11	-
4. Beo Barat	-	-	-	39	39	-
5. Beo Timur	-	-	-	46	46	-
6. Bengel	-	-	-	11	11	-
<b>Jumlah</b>	-	-	-	218	218	-
2010	-	-	-	-	-	244
2009	135	93	63	-	-	-

Sumber : Puskesmas Kecamatan Beo

Tabel : 4.15.

Jumlah Target dan Hasil Imunisasi  
Di Kecamatan Beo  
2011

Lanjutan

Desa/Kelurahan	DT Anak			TT WUS		
	Target	Hasil		Target	Hasil	
		I	II		I	II
[1]	[2]	[3]	[4]	[5]	[6]	[7]
1. Beo	26	26	-	199	18	-
2. Bantik	16	16	-	191	10	-
3. Bantik Lama	12	12	-	91	13	-
4. Beo Barat	12	12	-	358	20	-
5. Beo Timur	20	20	-	244	16	-
6. Bengel	8	8	-	61	10	-
<b>Jumlah</b>	<b>94</b>	<b>94</b>	<b>-</b>	<b>1.144</b>	<b>87</b>	<b>-</b>
2010	-	-	-	98	50	62
2009	-	-	-	131	87	63

Sumber : Puskesmas Kecamatan Beo

Tabel : 4.16.

**Banyaknya Klinik KB, Tenaga Medis, Tenaga PLKB, dan PUS  
Di Kecamatan Beo  
2011**

Desa/Kelurahan	Klinik KB	Tenaga Medis		Tenaga PLKB		PUS
		Medis	Paramedis	Medis	Paramedis	
[1]	[2]	[3]	[4]	[5]	[6]	[7]
1. Beo	1	1	-	-	-	159
2. Bantik	-	-	-	-	-	144
3. Bantik Lama	-	-	-	-	-	91
4. Beo Barat	-	-	-	-	-	252
5. Beo Timur	-	-	-	-	-	200
6. Bengel	-	-	-	-	-	52
<b>Jumlah</b>	<b>1</b>	<b>1</b>	<b>-</b>	<b>-</b>	<b>-</b>	<b>898</b>
<b>2010</b>	<b>1</b>	<b>-</b>	<b>-</b>	<b>-</b>	<b>-</b>	<b>822</b>
<b>2009</b>	<b>1</b>	<b>7</b>	<b>3</b>	<b>-</b>	<b>-</b>	<b>692</b>

Sumber : PLKB Kecamatan Beo



Tabel : 4.17.

Banyaknya Akseptor Aktif Menurut Alat Kontrasepsi  
Di Kecamatan Beo  
2011

Desa/Kelurahan	IUD	Pil	Kondom	Suntik
[1]	[2]	[3]	[4]	[5]
1. Beo	8	16	2	75
2. Bantik	6	9	1	65
3. Bantik Lama	5	10	1	44
4. Beo Barat	24	34	20	67
5. Beo Tmur	9	20	13	56
6. Bengel	5	5	-	18
Jumlah	57	94	37	325
2010	16	64	30	369
2009	6	78	-	192

Sumber : PLKB Kecamatan Beo

Tabel : 4.17. Banyaknya Akseptor Aktif Menurut Alat Kontrasepsi Di Kecamatan Beo 2011

Lanjutan

Desa/Kelurahan	IMPL	Intraval	MO	Jumlah
[1]	[2]	[3]	[4]	[5]
1. Beo	30	-	2	133
2. Bantik	38	-	-	119
3. Bantik Lama	18	-	-	78
4. Beo Barat	54	-	3	202
5. Beo Timur	40	-	2	140
6. Bengel	10	-	-	38
Jumlah	190	-	7	710
2010	140	-	-	619
2009	151	-	-	427

Sumber : PLKB Kecamatan Beo

Tabel : 4.18.

Banyaknya Pencapaian KB  
Di Kecamatan Beo  
2011

Bulan	IUD	Pil	Kondom	Suntik
[1]	[2]	[3]	[4]	[5]
1. Januari	-	-	-	-
2. Februari	-	-	-	-
3. Maret	-	-	-	-
4. April	-	-	-	-
5. Mei	-	-	-	-
6. Juni	-	-	-	-
7. Juli	-	-	-	-
8. Agustus	-	-	-	-
9. September	-	-	-	-
10. Oktober	-	-	-	-
11. November	-	-	-	-
12. Desember	-	-	-	-
Jumlah	-	-	-	-
2010	8	52	28	54
2009	2	79	14	252

Sumber : PLKB Kecamatan Beo

Tabel : 4.18.

Banyaknya Pencapaian KB  
Di Kecamatan Beo  
2011

Lanjutan

Bulan	IMPL	Intraval	MO	Jumlah
[1]	[2]	[3]	[4]	[5]
1. Januari	-	-	-	-
2. Februari	-	-	-	-
3. Maret	-	-	-	-
4. April	-	-	-	-
5. Mei	-	-	-	-
6. Juni	-	-	-	-
7. Juli	-	-	-	-
8. Agustus	-	-	-	-
9. September	-	-	-	-
10. Oktober	-	-	-	-
11. November	-	-	-	-
12. Desember	-	-	-	-
Jumlah	-	-	-	-
2010	17		-	159
2009	123			470

Tabel : 4.19.

Banyaknya Kecelakaan dan Korban Lalulintas  
Di Kecamatan Beo  
2011

Bulan	Jumlah Kecelakaan	Korban Mati	Luka Berat	Luka Ringan	Perkiraan Kerugian
[1]	[2]	[3]	[4]	[5]	[6]
1. Januari	-	-	-	-	-
2. Februari	-	-	-	-	-
3. Maret	-	-	-	-	-
4. April	-	-	-	-	-
5. Mei	-	-	-	-	-
6. Juni	-	-	-	-	-
7. Juli	2	-	1	1	6.000.000
8. Agustus	-	-	-	-	-
9. September	-	-	-	-	-
10. Oktober	-	-	-	-	-
11. November	1	-	-	1	2.000.000
12. Desember	3	-	1	2	4.000.000
<b>Jumlah</b>	<b>6</b>	<b>-</b>	<b>2</b>	<b>4</b>	<b>12.000.000</b>

Sumber : Polsek Beo

Tabel : 4.20.

Jumlah Kriminalitas Menurut Jenis Kasusnya  
Di Kecamatan Beo  
2011

Bulan	2007	2008	2009	2010	2011
[1]	[2]	[3]	[4]	[5]	[6]
1. Pencurian	-	-	-	13	16
2. Penipuan	-	-	-	9	13
3. Penganiayaan	-	-	-	20	27
4. Pembunuhan	-	-	-	-	-
5. Pemerkosaan	-	-	-	-	-
6. Kerusuhan	-	-	-	-	-
7. Penghinaan	-	-	-	5	7
8. Lainnya	-	-	-	47	50
Jumlah	-	-	-	94	113

Sumber : Polsek Beo

Tabel : 4.21.

Banyaknya Penduduk Menurut Agama yang Dianutnya  
Di Kecamatan Beo  
2011

Desa/Kelurahan	Islam	Kristen	Katolik
[1]	[2]	[3]	[4]
1. Beo	172	720	18
2. Bantik	219	783	-
3. Bantik Lama	6	411	-
4. Beo Barat	212	1.340	4
5. Beo Timur	60	1.025	13
6. Bengel	6	289	-
Jumlah	675	4.568	35
2010	-	-	-
2009	689	4.729	38

Sumber : KUA Kecamatan Beo

Tabel : 4.21.

Banyaknya Penduduk Menurut Agama yang Dianutnya  
Di Kecamatan Beo  
2011

Lanjutan

Desa/Kelurahan	Hindu	Budha	Jumlah
[1]	[2]	[3]	[4]
1. Beo	-	-	910
2. Bantik	-	-	1.002
3. Bantik Lama	-	-	417
4. Beo Barat	-	-	1.556
5. Beo Timur	-	-	1.098
6. Bengel	-	-	295
Jumlah	-	-	5.278
2010	-	-	-
2009	-	-	5.456

Sumber : KUA Kecamatan Beo



Tabel : 4.22.

Banyaknya Tempat Ibadah  
Di Kecamatan Beo  
2011

Desa/Kelurahan	Masjid	Mushalla	Langgar
[1]	[2]	[3]	[4]
1. Beo	-	-	-
2. Bantik	1	-	-
3. Bantik Lama	-	-	-
4. Beo Barat	1	-	-
5. Beo Timur	-	-	-
6. Bengel	-	-	-
Jumlah	2	-	-
2010	2	-	-
2009	2	-	-

Sumber : KUA Kecamatan Beo

Tabel : 4.22.

Banyaknya Tempat Ibadah  
Di Kecamatan Beo  
2011

Lanjutan

Desa/Kelurahan	Gereja	Pura	Vihara
[1]	[2]	[3]	[4]
1. Beo	1	-	-
2. Bantik	3	-	-
3. Bantik Lama	1	-	-
4. Beo Barat	2	-	-
5. Beo Timur	5	-	-
6. Bengel	1	-	-
Jumlah	13	-	-
2010	13	-	-
2009	13	-	-

Sumber : KUA Kecamatan Beo

Tabel : 4.23. Banyaknya Bangunan Rumah Berdasarkan Jenisnya  
Di Kecamatan Beo  
2011

Desa/Kelurahan	Rumah Permanen	Rumah Semi Permanen	Rumah Kayu	Rumah Bambu (Lainnya)
[1]	[2]	[3]	[4]	[5]
1. Beo	64	71	47	32
2. Bantik	14	96	67	23
3. Bantik Lama	12	29	61	4
4. Beo Barat	159	130	77	42
5. Beo Timur	70	89	65	27
6. Bengel	3	27	14	9
Jumlah	322	442	331	137
2010	322	442	331	137
2009	323	442	331	137

Sumber : Kantor Kecamatan Beo

# Pertanian

# 5

<https://tanzanibkhab.bps.go.id>

Tabel : 5.1.

Luas Panen, Produksi, dan Rata-rata Produksi Jagung  
Di Kecamatan Beo  
2011

Desa/Kelurahan	Luas Panen (Ha)	Produksi (Ton)	Rata-rata Produksi (Ton/Ha)
[1]	[2]	[3]	[4]
1. Beo	2	6	3,00
2. Bantik	3	9	3,00
3. Bantik Lama	2	8	4,00
4. Beo Barat	4	16	4,00
5. Beo Timur	3	9	3,00
6. Bengel	1	2	2,00
Jumlah	15	50	3,33
2010	8	31	3,88
2009	13	52	4,00

Sumber : Cabang Dinas Pertanian Kecamatan Beo

Tabel : 5.2.

Luas Panen, Produksi, dan Rata-rata Produksi Ubi Kayu  
Di Kecamatan Beo  
2011

Desa/Kelurahan	Luas Panen (Ha)	Produksi (Ton)	Rata-rata Produksi (Ton/Ha)
[1]	[2]	[3]	[4]
1. Beo	25	175	7,00
2. Bantik	28	196	7,00
3. Bantik Lama	26	182	7,00
4. Beo Barat	38	266	7,00
5. Beo Timur	31	217	7,00
6. Bengel	4	28	7,00
Jumlah	152	1.064	7,00
2010	159	1.113	7,00
2009	160	1.916	11,98

Sumber : Cabang Dinas Pertanian Kecamatan Beo

Tabel : 5.3.

Luas Panen, Produksi, dan Rata-rata Produksi Ubi Jalar  
Di Kecamatan Beo  
2011

Desa/Kelurahan	Luas Panen (Ha)	Produksi (Ton)	Rata-rata Produksi (Ton/Ha)
[1]	[2]	[3]	[4]
1. Beo	20	60	3,00
2. Bantik	18	54	3,00
3. Bantik Lama	17	51	3,00
4. Beo Barat	30	90	3,00
5. Beo Timur	20	60	3,00
6. Bengel	5	15	3,00
Jumlah	110	330	3,00
2009	111	333	3,00
2007	109	763	7,00

Sumber : Cabang Dinas Pertanian Kecamatan Beo

Tabel : 5.4. Luas Panen, Produksi, dan Rata-rata Produksi Sayur-sayuran  
Di Kecamatan Beo  
2011

Desa/Kelurahan	Luas Panen (Ha)	Produksi (Ton)	Rata-rata Produksi (Ton/Ha)
[1]	[2]	[3]	[4]
1. Beo	8	9,6	1,20
2. Bantik	6	7,8	1,30
3. Bantik Lama	4	5,4	1,35
4. Beo Barat	16	24,0	1,50
5. Beo Timur	12	13,0	1,08
6. Bengel	2	6,0	3,00
Jumlah	48	65,8	1,37
2010	49	70,0	1,43
2009	66	102,0	1,55

Sumber : Cabang Dinas Pertanian Kecamatan Beo



Tabel : 5.5.

Banyaknya Pohon Durian, Produksi, dan Produktivitasnya  
Di Kecamatan Beo  
2011

Desa/Kelurahan	Banyaknya Pohon	Produksi (Ton)	Produktivitas (Ton)
[1]	[2]	[3]	[4]
1. Beo	30	2,70	0,09
2. Bantik	24	1,68	0,07
3. Bantik Lama	15	1,35	0,09
4. Beo Barat	28	3,64	0,13
5. Beo Timur	69	6,21	0,09
6. Bengel	6	1,80	0,30
Jumlah	172	17,38	0,10
2010	172	12,20	0,07
2009	173	21,30	0,12

Sumber : Cabang Dinas Pertanian Kecamatan Beo

Tabel : 5.6. Banyaknya Pohon Mangga, Produksi, dan Produktivitasnya  
Di Kecamatan Beo  
2011

Desa/Kelurahan	Banyaknya Pohon	Produksi (Ton)	Produktivitas (Ton)
[1]	[2]	[3]	[4]
1. Beo	82	6,56	0,080
2. Bantik	103	8,24	0,080
3. Bantik Lama	83	4,98	0,060
4. Beo Barat	88	7,92	0,090
5. Beo Timur	92	7,36	0,080
6. Bengel	14	0,98	0,070
Jumlah	462	36,04	0,078
2010	462	27,90	0,060
2009	462	39,80	0,086

Sumber : Cabang Dinas Pertanian Kecamatan Beo

Tabel : 5.7.

Banyaknya Pohon Langsa, Produksi, dan Produktivitasnya  
Di Kecamatan Beo  
2011

Desa/Kelurahan	Banyaknya Pohon	Produksi (Ton)	Produktivitas (Ton)
[1]	[2]	[3]	[4]
1. Beo	35	-	0,00
2. Bantik	30	-	0,00
3. Bantik Lama	10	-	0,00
4. Beo Barat	28	-	0,00
5. Beo Timur	69	-	0,00
6. Bengel	6	-	0,00
<b>Jumlah</b>	178	-	0,00
2010	178	-	0,00
2009	178	21,00	0,12

Sumber : Cabang Dinas Pertanian Kecamatan Beo

Tabel : 5.8.

Banyaknya Pohon Jeruk, Produksi, dan Produktivitasnya  
Di Kecamatan Beo  
2011

Desa/Kelurahan	Banyaknya Pohon	Produksi (Ton)	Produktivitas (Ton)
[1]	[2]	[3]	[4]
1. Beo	160	1,30	0,008
2. Bantik	130	1,30	0,010
3. Bantik Lama	135	1,20	0,009
4. Beo Barat	130	1,30	0,010
5. Beo Timur	190	1,50	0,008
6. Bengel	65	0,30	0,005
Jumlah	810	6,90	0,009
2010	810	7,30	0,009
2009	810	8,00	0,010

Sumber : Cabang Dinas Pertanian Kecamatan Beo

Tabel : 5.9.

Banyaknya Pohon Pisang, Produksi, dan Produktivitasnya  
Di Kecamatan Beo  
2011

Desa/Kelurahan	Banyaknya Pohon	Produksi (Ton)	Produktivitas (Ton)
[1]	[2]	[3]	[4]
1. Beo	1.300	11,00	0,008
2. Bantik	412	3,90	0,009
3. Bantik Lama	140	1,40	0,010
4. Beo Barat	610	5,70	0,009
5. Beo Timur	656	6,30	0,010
6. Bengel	264	2,60	0,010
Jumlah	3.382	30,90	0,009
2010	3.418	32,60	0,010
2009	3.418	32,60	0,010

Sumber : Cabang Dinas Pertanian Kecamatan Beo

Tabel : 5.10.

Banyaknya Pohon Salak, Produksi, dan Produktivitasnya  
Di Kecamatan Beo  
2011

Desa/Kelurahan	Banyaknya Pohon	Produksi (Ton)	Produktivitas (Ton)
[1]	[2]	[3]	[4]
1. Beo	-	-	-
2. Bantik	156	0,80	0,005
3. Bantik Lama	-	-	-
4. Beo Barat	156	0,80	0,005
5. Beo Timur	156	0,80	0,005
6. Bengel	-	-	-
Jumlah	468	2,40	0,005
2010	468	2,40	0,005
2009	468	2,40	0,005

Sumber : Cabang Dinas Pertanian Kecamatan Beo

Tabel : 5.11.

Banyaknya Pohon Pepaya, Produksi, dan Produktivitasnya  
Di Kecamatan Beo  
2011

Desa/Kelurahan	Banyaknya Pohon	Produksi (Ton)	Produktivitas (Ton)
[1]	[2]	[3]	[4]
1. Beo	91	0,80	0,009
2. Bantik	80	0,80	0,010
3. Bantik Lama	76	0,70	0,009
4. Beo Barat	112	0,80	0,007
5. Beo Timur	52	0,60	0,012
6. Bengel	15	0,20	0,013
Jumlah	426	3,90	0,009
2010	433	4,30	0,010
2009	433	4,30	0,010

Sumber : Cabang Dinas Pertanian Kecamatan Beo

Tabel : 5.12.

Banyaknya Pohon Rambutan, Produksi, dan Produktivitasnya  
Di Kecamatan Beo  
2011

Desa/Kelurahan	Banyaknya Pohon	Produksi (Ton)	Produktivitas (Ton)
[1]	[2]	[3]	[4]
1. Beo	16	0,20	0,013
2. Bantik	14	0,20	0,014
3. Bantik Lama	15	0,20	0,013
4. Beo Barat	16	0,20	0,013
5. Beo Timur	16	0,20	0,013
6. Bengel	4	-	0,000
Jumlah	81	1,00	0,012
2010	81	1,00	0,012
2009	81	1,00	0,012

Sumber : Cabang Dinas Pertanian Kecamatan Beo



Tabel : 5.13.

Luas Areal Perkebunan Rakyat per Jenis Tanaman  
Di Kecamatan Beo  
2011

Desa/Kelurahan	Sagu (Ha)	Kelapa (Ha)	Cengkeh (Ha)	Pala (Ha)	Kopi (Ha)	Kakao (Ha)
[1]	[2]	[3]	[4]	[5]	[6]	[7]
1. Beo	-	78	51	59	-	-
2. Bantik	-	77	13	3	-	-
3. Bantik Lama	-	79	17	19	-	-
4. Beo Barat	-	276	70	226	-	-
5. Beo Timur	-	209	64	43	-	-
6. Bengel	-	139	53	-	-	-
Jumlah	-	858	268	350	-	-
2010	-	858	268	350	-	-
2009	-	857	268	350	-	-

Sumber : Cabang Dinas Pertanian Kecamatan Beo

Tabel : 5.14.

Produksi Perkebunan Rakyat per Jenis Tanaman  
Di Kecamatan Beo  
2011

Desa/Kelurahan	Sagu (Ton)	Kelapa (Ton)	Cengkeh (Ton)	Pala (Ton)	Kopi (Ton)	Kakao (Ton)
[1]	[2]	[3]	[4]	[5]	[6]	[7]
1. Beo	-	48	-	10	-	-
2. Bantik	-	43	-	2	-	-
3. Bantik Lama	-	44	-	2	-	-
4. Beo Barat	-	205	-	21	-	-
5. Beo Timur	-	147	-	11	-	-
6. Bengel	-	96	-	-	-	-
<b>Jumlah</b>	-	<b>583</b>	-	<b>46</b>	-	-
<b>2010</b>	-	<b>585</b>	-	<b>48</b>	-	-
<b>2009</b>	-	<b>801</b>	-	<b>47</b>	-	-

Sumber : Cabang Dinas Pertanian dan Kantor Kecamatan Beo

Tabel : 5.15.

Luas Areal Tanaman Kelapa dan Banyaknya Pohon  
Di Kecamatan Beo  
2011

Desa/Kelurahan	Luas Areal (Ha)			Jumlah
	BM	M	TM	
[1]	[2]	[3]	[4]	[5]
1. Beo	19	58	1	78
2. Bantik	25	48	1	74
3. Bantik Lama	22	53	1	76
4. Beo Barat	36	242	2	280
5. Beo Timur	40	170	2	212
6. Bengel	28	113	1	142
Jumlah	170	684	8	862
2010	172	682	8	862
2009	172	679	8	859

Keterangan :

BM : Belum Menghasilkan  
M : Menghasilkan  
TM : Tidak Menghasilkan

Sumber : Cabang Dinas Pertanian dan Kantor Kecamatan Beo

Tabel : 5.15.

Luas Areal Tanaman Kelapa dan Banyaknya Pohon  
Di Kecamatan Beo  
2011

Lanjutan

Desa/Kelurahan	Banyaknya Pohon			Jumlah
	BM	M	TM	
[1]	[2]	[3]	[4]	[5]
1. Beo	2.717	8.294	143	11.154
2. Bantik	3.575	6.864	143	10.582
3. Bantik Lama	3.146	7.579	143	10.868
4. Beo Barat	5.148	34.606	286	40.040
5. Beo Timur	5.720	24.310	286	30.316
6. Bengel	4.004	16.159	143	20.306
Jumlah	24.310	97.812	1.144	123.266
2010	24.596	97.526	1.144	123.266
2009	18.998	82.260	1.039	102.297

Keterangan :

BM : Belum Menghasilkan

M : Menghasilkan

TM : Tidak Menghasilkan

Sumber : Cabang Dinas Pertanian dan Kantor Kecamatan Beo

Tabel : 5.16.

Luas Areal Tanaman Cengkeh dan Banyaknya Pohon  
Di Kecamatan Beo  
2011

Desa/Kelurahan	Luas Areal (Ha)			Jumlah
	BM	M	TM	
[1]	[2]	[3]	[4]	[5]
1. Beo	3	48	-	51
2. Bantik	2	12	-	14
3. Bantik Lama	2	16	-	18
4. Beo Barat	6	66	-	72
5. Beo Timur	5	57	-	62
6. Bengel	7	43	-	50
Jumlah	25	242	-	267
2010	26	242	-	268
2009	26	241	-	267

Keterangan :

BM : Belum Menghasilkan  
M : Menghasilkan  
TM : Tidak Menghasilkan

Sumber : Cabang Dinas Pertanian dan Kantor Kecamatan Beo

Tabel : 5.16.

Luas Areal Tanaman Cengkeh dan Banyaknya Pohon  
Di Kecamatan Beo  
2011

Lanjutan

Desa/Kelurahan	Banyaknya Pohon			Jumlah
	BM	M	TM	
[1]	[2]	[3]	[4]	[5]
1. Beo	600	9.600	-	10.200
2. Bantik	400	2.400	-	2.800
3. Bantik Lama	400	3.200	-	3.600
4. Beo Barat	1.200	13.200	-	14.400
5. Beo Timur	1.000	11.400	-	12.400
6. Bengel	1.400	8.600	-	10.000
<b>Jumlah</b>	<b>5.000</b>	<b>48.400</b>	<b>-</b>	<b>53.400</b>
2010	5.200	48.400	-	53.600
2009	2.543	28.624	-	31.167

Keterangan :

BM : Belum Menghasilkan  
M : Menghasilkan  
TM : Tidak Menghasilkan

Sumber : Cabang Dinas Pertanian dan Kantor Kecamatan Beo

Tabel : 5.17.

Luas Areal Tanaman Pala dan Banyaknya Pohon  
Di Kecamatan Beo  
2011

Desa/Kelurahan	Luas Areal (Ha)			Jumlah
	BM	M	TM	
[1]	[2]	[3]	[4]	[5]
1. Beo	50	9	-	59
2. Bantik	1	2	-	3
3. Bantik Lama	17	2	-	19
4. Beo Barat	190	36	-	226
5. Beo Timur	24	19	-	43
6. Bengel	-	-	-	-
Jumlah	282	68	-	350
2010	289	61	-	350
2009	296	61	-	357

Keterangan :

BM : Belum Menghasilkan

M : Menghasilkan

TM : Tidak Menghasilkan

Sumber : Cabang Dinas Pertanian dan Kantor Kecamatan Beo

Tabel : 5.17.

Luas Areal Tanaman Pala dan Banyaknya Pohon  
Di Kecamatan Beo  
2011

Lanjutan

Desa/Kelurahan	Banyaknya Pohon			Jumlah
	BM	M	TM	
[1]	[2]	[3]	[4]	[5]
1. Beo	7.800	1.404	-	9.204
2. Bantik	156	312	-	468
3. Bantik Lama	2.652	312	-	2.964
4. Beo Barat	29.640	5.616	-	35.256
5. Beo Timur	3.744	2.964	-	6.708
6. Bengel	-	-	-	-
Jumlah	43.992	10.608	-	54.600
2010	45.084	9.516	-	54.600
2009	44.502	9.205	-	53.707

Keterangan :

BM : Belum Menghasilkan  
M : Menghasilkan  
TM : Tidak Menghasilkan

Sumber : Cabang Dinas Pertanian dan Kantor Kecamatan Beo



Tabel : 5.18.

Banyaknya Populasi Ternak Menurut Jenisnya  
Di Kecamatan Beo  
2011

Desa/Kelurahan	Sapi Perah	Sapi	Kerbau	Kuda	Kambing	Babi
[1]	[2]	[3]	[4]	[5]	[6]	[7]
1. Beo	-	18	-	-	29	206
2. Bantik	-	13	-	-	14	51
3. Bantik Lama	-	11	-	-	19	42
4. Beo Barat	-	64	-	-	62	260
5. Beo Timur	-	9	-	-	38	163
6. Bengel	-	2	-	-	-	21
Jumlah	-	117	-	-	162	743
2010	-	110	-	-	155	548
2009	-	137	-	-	145	489

Sumber : Kantor Kecamatan Beo

Tabel : 5.19.

Banyaknya Populasi Unggas Menurut Jenisnya  
Di Kecamatan Beo  
2011

Desa/Kelurahan	Itik	Ayam Ras	Ayam Kampung
[1]	[2]	[3]	[4]
1. Beo	30	-	300
2. Bantik	35	-	420
3. Bantik Lama	45	-	308
4. Beo Barat	86	-	450
5. Beo Timur	99	-	415
6. Bengel	36	-	200
Jumlah	331	-	2.093
2010	312	-	2.230
2009	322	-	1.879

Sumber : Kantor Kecamatan Beo

Tabel : 5.20.

Banyaknya Rumah Tangga Usaha Perikanan  
Di Kecamatan Beo  
2011

Desa/Kelurahan	Tanpa Perahu	Perahu Penangkap				Motor Tempel	Kapal Motor	Jumlah
		Kecil	Sedang	Besar	Jukun			
[1]	[2]	[3]	[4]	[5]	[6]	[7]	[8]	[9]
1. Beo	-	-	-	-	24	18	-	42
2. Bantik	-	-	-	-	23	6	-	29
3. Bantik Lama	-	-	-	-	30	21	-	51
4. Beo Barat	-	-	-	-	51	17	-	68
5. Beo Timur	-	-	-	-	18	2	-	20
6. Bengel	-	-	-	-	-	-	-	0
Jumlah	-	-	-	-	146	64	-	210
2010	-	-	-	-	149	51	-	200
2009	-	131	15	7	-	39	-	192

Sumber : Kepala Desa se – Kecamatan Beo

Tabel : 5.21.

Banyaknya Perahu/Kapal Penangkap Ikan  
Di Kecamatan Beo  
2011

Desa/Kelurahan	Perahu Tanpa Motor				Motor Tempel	Kapal Motor	Jumlah
	Kecil	Sedang	Besar	Jukun			
[1]	[2]	[3]	[4]	[5]	[6]	[7]	[8]
1. Beo	-	-	-	24	18	-	42
2. Bantik	-	-	-	23	6	-	29
3. Bantik Lama	-	-	-	30	21	-	51
4. Beo Barat	-	-	-	51	17	-	68
5. Beo Timur	-	-	-	18	2	-	20
6. Bengel	-	-	-	-	-	-	-
Jumlah	-	-	-	146	64	-	210
2010	-	-	-	149	51	-	200
2009	-	130	16	7	-	31	184

Sumber : Kepala Desa se – Kecamatan Beo

Tabel : 5.22.

Nilai Produksi Perikanan Laut Menurut Jenis Ikan  
Di Kecamatan Beo  
2011

(Ton)

Desa/Kelurahan	Jenis Ikan					
	Layang	Tongkol	Bobara	Onthoni	Cucut	Kembung
[1]	[2]	[3]	[4]	[5]	[6]	[7]
1. Beo	28	32	2	-	-	-
2. Bantik	7	9	1	-	-	-
3. Bantik Lama	22	28	2	-	-	-
4. Beo Barat	27	30	2	-	-	-
5. Beo Timur	8	11	1	-	-	-
6. Bengel	-	-	-	-	-	-
Jumlah	92	110	8	-	-	-

Sumber : Kepala Desa se – Kecamatan Beo

Tabel : 5.23.

Nilai Produksi Perikanan Laut Menurut Jenis Ikan  
Di Kecamatan Beo  
2011

(000 Rp)

Desa/Kelurahan	Jenis Ikan					
	Layang	Tongkol	Bobara	Onthoni	Cucut	Kembung
[1]	[2]	[3]	[4]	[5]	[6]	[7]
1. Beo	112.000.000	128.000.000	10.000.000	-	-	-
2. Bantik	2.000.000	36.000.000	5.000.000	-	-	-
3. Bantik Lama	88.000.000	112.000.000	10.000.000	-	-	-
4. Beo Barat	108.000.000	120.000.000	10.000.000	-	-	-
5. Beo Timur	32.000.000	44.000.000	5.000.000	-	-	-
6. Bengel	-	-	-	-	-	-
Jumlah	342.000.000	440.000.000	40.000.000	-	-	-

Sumber : Kepala Desa se – Kecamatan Beo

Tabel : 5.24.

Banyaknya Produksi Perikanan Laut Menurut Sub Sektor  
Di Kecamatan Beo  
2011

(Ton)

Desa/Kelurahan	Perikanan Laut			Perikanan Darat		
	Penangkapan	Budidaya	Umum	Tambak	Kolam	Sawah
[1]	[2]	[3]	[4]	[5]	[6]	[7]
1. Beo	62	-	-	-	-	-
2. Bantik	17	-	-	-	-	-
3. Bantik Lama	52	-	-	-	-	-
4. Beo Barat	59	-	-	-	-	-
5. Beo Timur	20	-	-	-	-	-
6. Bengel	-	-	-	-	-	-
Jumlah	210	-	-	-	-	-

Sumber : Kepala Desa se – Kecamatan Beo

Tabel : 5.25.

Banyaknya Produksi Perikanan Laut Menurut Sub Sektor  
Di Kecamatan Beo  
2011

(Ton)

Desa/Kelurahan	Perikanan Laut			Perikanan Darat		
	Penangkapan	Budidaya	Umum	Tambak	Kolam	Sawah
[1]	[2]	[3]	[4]	[5]	[6]	[7]
1. Beo	250.000.000	-	-	-	-	-
2. Bantik	43.000.000	-	-	-	-	-
3. Bantik Lama	210.000.000	-	-	-	-	-
4. Beo Barat	238.000.000	-	-	-	-	-
5. Beo Timur	81.000.000	-	-	-	-	-
6. Bengel	-	-	-	-	-	-
Jumlah	822.000.000	-	-	-	-	-


Sumber : Kepala Desa se – Kecamatan Beo



# Industri

# 6

<https://ek.kab.bps.go.id>



Tabel : 6.1.

Banyaknya Usaha Industri Kecil dan Kerajinan Rumah tangga  
Di Kecamatan Beo  
2011

Desa/Kelurahan	Jenis Industri Kecil/Kerajinan Rumah tangga				
	Kursi Bambu	Meubel	Bengkel	Pandai Besi	Tukang Kayu
[1]	[2]	[3]	[4]	[5]	[6]
1. Beo	1	1	2	1	6
2. Bantik	3	1	-	2	6
3. Bantik Lama	-	-	-	1	18
4. Beo Barat	-	4	4	2	6
5. Beo Timur	2	2	4	2	-
6. Bengel	-	-	-	-	-
Jumlah	6	8	10	8	36
2010	6	8	10	8	36
2009	6	8	10	8	42

Sumber : Kantor Kecamatan Beo

Tabel : 6.1.

Banyaknya Usaha Industri Kecil dan Kerajinan Rumahtangga  
Di Kecamatan Beo  
2011

Lanjutan

Desa/Kelurahan	Jenis Industri Kecil/Kerajinan Rumahtangga				
	Kerajinan	Anyaman	Servis	Pangkas Rambut	Jahit
[1]	[2]	[3]	[4]	[5]	[6]
1. Beo	-	-	2	2	3
2. Bantik	2	6	-	-	2
3. Bantik Lama	-	-	-	-	1
4. Beo Barat	-	-	1	4	3
5. Beo Timur	-	-	1	1	3
6. Bengel	-	-	-	-	-
Jumlah	2	6	4	7	12
2010	2	6	4	7	12
2009	2	6	4	7	12

Sumber : Kantor Kecamatan Beo

Tabel : 6.2.

Banyaknya Pelanggan Listrik Menurut Jenis Pelanggan  
Di Kecamatan Beo  
2011

Desa/Kelurahan	Rumah Tangga	Usaha	Industri	Umum	Jumlah
[1]	[2]	[3]	[4]	[5]	[6]
1. Beo	218	19	-	15	252
2. Bantik	77	3	-	7	87
3. Bantik Lama	46	-	-	1	47
4. Beo Barat	347	62	-	5	414
5. Beo Timur	206	11	-	7	224
6. Bengel	41	-	-	2	43
<b>Jumlah</b>	935	95	-	37	1.067
2010	935	95	-	37	1.067
2009	935	95	-	37	1.067

Sumber : Kantor Cabang PLN Kecamatan Beo

Tabel : 6.3. Banyaknya Pelanggan Aktif Air Minum Menurut Jenis Konsumen  
Di Kecamatan Beo  
2011

Desa/Kelurahan	Tempat Tinggal	Hotel/ Obyek Wisata	Badan Sosial/ Rumah Sakit/ Tempat Ibadah	Sarana Umum
[1]	[2]	[3]	[4]	[5]
1. Beo	64	-	8	1
2. Bantik	-	-	-	-
3. Bantik Lama	-	-	-	-
4. Beo Barat	169	-	1	-
5. Beo Timur	141	-	2	-
6. Bengel	-	-	-	-
Jumlah	374	-	11	1
2010	374	-	11	1
2009	374	-	11	1

Sumber : Kantor Cabang PLN Kecamatan Beo

Tabel : 6.3. Banyaknya Pelanggan Aktif Air Minum Menurut Jenis Konsumen  
Di Kecamatan Beo  
2011

Lanjutan

Desa/Kelurahan	Toko/ Industri	Lain-lain	Jumlah
[1]	[2]	[3]	[4]
1. Beo	1	-	74
2. Bantik	-	-	-
3. Bantik Lama	-	-	-
4. Beo Barat	3	-	173
5. Beo Timur	1	-	144
6. Bengel	-	-	-
<b>Jumlah</b>	<b>5</b>	<b>-</b>	<b>391</b>
2010	5	-	391
2009	5	-	391

Sumber : Kantor Cabang PLN Kecamatan Beo

Tabel : 6.4.

Nilai Air Minum yang Disalurkan Menurut Jenis Konsumen  
Di Kecamatan Beo  
2011

Kategori	Air Minum yang Disalurkan	
	Banyaknya ( M <sup>3</sup> )	Nilai ( Rp )
[1]	[2]	[3]
1. Rumah/Tempat Tinggal	44.383	78.570.300
2. Hotel/Obyek Wisata	-	-
3. Badan Sosial/Rumah Sakit	829	1.470.550
4. Tempat Ibadah	275	609.850
5. Sarana Umum	112	168.200
6. Toko/Industri/Perusahaan	1.058	2.619.900
7. Industri/Kantor Pemerintah	457	766.200
8. Lainnya	-	-
9. Susut/Hilang Dalam Penyaluran	19.373	4.666.635
<b>Jumlah</b>	<b>66.487</b>	<b>88.871.635</b>
2010	66.487	88.871.635
2009	66.487	88.871.635

Sumber : PDAM Cabang Beo

Tabel : 6.5.

Banyaknya Air Minum yang Disalurkan  
Di Kecamatan Beo  
2011

Bulan Operasi	Air Minum yang Disalurkan ( M <sup>3</sup> )
[1]	[2]
1. Januari	8.331
2. Februari	7.163
3. Maret	6.424
4. April	6.518
5. Mei	6.356
6. Juni	6.722
7. Juli	7.199
8. Agustus	7.324
9. September	7.289
10. Oktober	7.586
11. November	7.276
12. Desember	7.188
Jumlah	85.376
2010	85.376
2009	85.376

Sumber : PDAM Cabang Beo



<https://talaudkab.bps.go.id>

# Perdagangan

7

<https://www.audkab.bps.go.id>

Tabel : 7.1. Banyaknya Pasar, Toko, Warung/Kios, dan Restoran/Rumah Makan Di Kecamatan Beo 2011

Desa/Kelurahan	Pasar		Toko	Warung/ Kios	Restoran/ Rumah Makan
	Bangunan	Tanpa Bangunan			
[1]	[2]	[3]	[4]	[5]	[6]
1. Beo	2	-	40	20	14
2. Bantik	-	-	-	9	-
3. Bantik Lama	-	-	-	5	-
4. Beo Barat	-	-	8	28	3
5. Beo Timur	-	-	-	23	2
6. Bengel	-	-	-	1	-
Jumlah	2	-	48	86	19
2010	2	-	48	92	20
2009	2	-	46	92	20

Sumber : Kantor Kecamatan Beo

<https://talaudkab.bps.go.id>

# Transportasi

8

<https://www.kab.bps.go.id>

Tabel : 8.1.

Panjang dan Jumlah Jembatan Menurut Konstruksi  
Di Kecamatan Beo  
2011

Desa/Kelurahan	Panjang ( m )	Jenis Konstruksi	
		Beton	Rangka Beton
[1]	[2]	[3]	[4]
1. Beo	-	2	-
2. Bantik	-	1	-
3. Bantik Lama	-	-	-
4. Beo Barat	-	7	2
5. Beo Timur	-	-	-
6. Bengel	-	2	-
<b>Jumlah</b>	-	12	2
2010	-	12	2
2009	-	12	2

Sumber : Kantor Kecamatan Beo

Tabel : 8.1.

Panjang dan Jumlah Jembatan Menurut Konstruksi  
Di Kecamatan Beo  
2011

Lanjutan

Desa/Kelurahan	Jenis Konstruksi		
	Kayu	Penyeberang	Lainnya
[1]	[2]	[3]	[4]
1. Beo	-	-	-
2. Bantik	-	-	-
3. Bantik Lama	-	-	-
4. Beo Barat	-	-	-
5. Beo Timur	-	-	-
6. Bengel	-	-	-
Jumlah	-	-	-
2010	1	-	-
2009	1	-	-

Sumber : Kantor Kecamatan Beo

Tabel : 8.2. Banyaknya Kendaraan Bermotor dan Tidak Bermotor Menurut Jenisnya  
Di Kecamatan Beo  
2011

Desa/Kelurahan	Truk	Bus	Mobil Penumpang	Sepeda Motor
[1]	[2]	[3]	[4]	[5]
1. Beo	9	-	30	126
2. Bantik	-	-	1	66
3. Bantik Lama	-	-	-	37
4. Beo Barat	21	2	21	109
5. Beo Timur	5	-	6	59
6. Bengel	-	-	-	10
Jumlah	35	2	58	407
2010	35	2	58	388
2009	35	2	58	379

Sumber : Kantor Kecamatan Beo



Tabel : 8.2. Banyaknya Kendaraan Bermotor dan Tidak Bermotor Menurut Jenisnya  
Di Kecamatan Beo  
2011

Lanjutan

Desa/Kelurahan	Sepeda	Perahu Motor Tempel	Sampan/ Perahu	Gerobak
[1]	[2]	[3]	[4]	[5]
1. Beo	6	-	-	166
2. Bantik	8	-	-	72
3. Bantik Lama	4	-	-	41
4. Beo Barat	12	-	-	156
5. Beo Timur	9	-	-	67
6. Bengel	2	-	-	8
Jumlah	41	-	-	510
2010	-	-	-	485
2009	332	14	175	113

Sumber : Kantor Kecamatan Beo

Tabel : 8.3.

Banyaknya Sarana Komunikasi  
Di Kecamatan Beo  
2011

Desa/Kelurahan	Televisi	Radio	Telepon
[1]	[2]	[3]	[4]
1. Beo	72	1	-
2. Bantik	54	-	-
3. Bantik Lama	36	2	-
4. Beo Barat	242	-	-
5. Beo Timur	155	23	-
6. Bengel	16	-	-
Jumlah	575	26	-
2010	575	29	-
2009	573	31	242

Sumber : Kantor Kecamatan Beo

Tabel : 8.3.


Banyaknya Sarana Komunikasi  
Di Kecamatan Beo  
2011

Lanjutan

Desa/Kelurahan	Wartel	Parabola	Pos
[1]	[2]	[3]	[4]
1. Beo	1	20	1
2. Bantik	-	33	-
3. Bantik Lama	-	24	-
4. Beo Barat	-	60	-
5. Beo Timur	-	13	-
6. Bengel	-	14	-
Jumlah	1	164	1
2010	1	164	1
2009	1	162	1

Sumber : Kantor Kecamatan Beo

# Keuangan & Harga-harga



Tabel : 9.1.

Banyaknya Koperasi Menurut Jenisnya  
Di Kecamatan Beo  
2011

Desa/Kelurahan	Koperasi						
	KUD Mandiri	KUD	KPN	ABRI	Veteran	Pensiunan	Inkra
[1]	[2]	[3]	[4]	[5]	[6]	[7]	[8]
1. Beo	-	-	-	-	-	-	-
2. Bantik	-	-	-	-	-	-	-
3. Bantik Lama	-	-	-	-	-	-	-
4. Beo Barat	-	-	-	-	-	-	-
5. Beo Timur	-	-	-	-	-	-	-
6. Bengel	-	-	-	-	-	-	-
Jumlah	-	-	-	-	-	-	-
2010	-	-	2	-	-	-	-
2009	-	-	2	-	-	-	-

Sumber : Kantor Kecamatan Beo

Tabel : 9.1.

Banyaknya Koperasi Menurut Jenisnya  
Di Kecamatan Beo  
2011

Lanjutan

Desa/Kelurahan	Koperasi				
	Karyawan	Angkutan Darat	Pasar	Serba Usaha	Sekolah
[1]	[2]	[3]	[4]	[5]	[6]
1. Beo	-	-	-	-	1
2. Bantik	-	-	-	-	-
3. Bantik Lama	-	-	-	-	-
4. Beo Barat	-	-	-	-	1
5. Beo Timur	-	-	-	-	-
6. Bengel	-	-	-	-	-
Jumlah	-	-	-	-	2
2010	-	-	-	-	2
2009	-	-	-	-	2

Sumber : Kantor Kecamatan Beo

Tabel : 9.2.

Harga Rata-rata Sembilan Bahan Pokok  
Di Kecamatan Beo  
2011

Bulan	Beras (kg)	Ikan Asin (kg)	Minyak Kelapa (botol)	Gula Pasir (kg)	Garam (ons)
[1]	[2]	[3]	[4]	[5]	[6]
1. Januari	11.000	36.000	9.000	12.000	1.000
2. Februari	11.000	36.000	9.000	12.000	1.000
3. Maret	11.000	36.000	9.000	12.000	1.000
4. April	11.000	36.000	9.000	12.000	1.000
5. Mei	11.000	36.000	9.000	12.000	1.000
6. Juni	11.000	36.000	9.000	12.000	1.000
7. Juli	11.000	36.000	9.000	12.000	1.000
8. Agustus	11.000	36.000	9.000	12.000	1.000
9. September	11.000	36.000	9.000	12.000	1.000
10. Oktober	11.000	36.000	9.000	12.000	1.000
11. November	11.000	36.000	9.000	12.000	1.000
12. Desember	11.000	36.000	9.000	12.000	1.000
Rata-rata	11.000	36.000	9.000	12.000	1.000
2010	7.000	35.000	5.000	11.000	1.000
2009	6.583	35.417	5.333	10.250	1.000

Sumber : Kantor Kecamatan Beo

Tabel : 9.2.

Harga Rata-rata Sembilan Bahan Pokok  
Di Kecamatan Beo  
2011

Lanjutan

Bulan	Minyak Tanah (liter)	Sabun Mandi (batang)	Teteron (meter)	Batik (meter)
[1]	[2]	[3]	[4]	[5]
1. Januari	6.000	4.000	12.000	27.000
2. Februari	6.000	4.000	12.000	27.000
3. Maret	6.000	4.000	12.000	27.000
4. April	6.000	4.000	12.000	27.000
5. Mei	6.000	4.000	12.000	27.000
6. Juni	6.000	4.000	12.000	27.000
7. Juli	6.000	4.000	12.000	27.000
8. Agustus	6.000	4.000	12.000	27.000
9. September	6.000	4.000	12.000	27.000
10. Oktober	6.000	4.000	12.000	27.000
11. November	6.000	4.000	12.000	27.000
12. Desember	6.000	4.000	12.000	27.000
Rata-rata	6.000	4.000	12.000	27.000
2010	5.000	3.000	10.000	25.000
2009	5.000	3.000	10.000	25.000

Sumber : Kantor Kecamatan Beo



# DATA

## MENCERDASKAN BANGSA



**BADAN PUSAT STATISTIK  
KABUPATEN KEPULAUAN TALAUD**

Kompleks Perkantoran Pemerintah Kabupaten Kepulauan Talaud - Melonguane 95885