



# KELAM TENGAH DALAM ANGKA

*Kelam Tengah in Figures*

## 2011



**BADAN PUSAT STATISTIK  
KABUPATEN KAUR**

# **KELAM TENGAH DALAM ANGKA 2011**

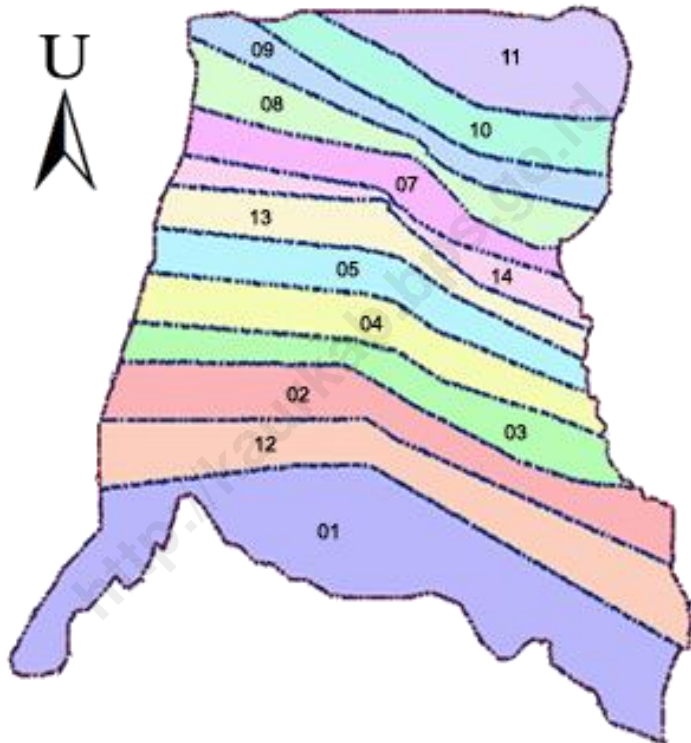
*KELAM TENGAH IN FIGURES 2011*

<b>ISSN</b>	:	
<b>No. Publikasi</b> <i>Publication Number</i>	:	
<b>Katalog BPS</b> <i>BPS Catalogue</i>	:	1102001.1704.061
<b>Ukuran Buku</b> <i>Book Size</i>	:	15 cm x 21 cm
<b>Jumlah Halaman</b> <i>Number of Pages</i>	:	xii + 58      Halaman Pages
<b>Naskah</b> <i>Manuscript</i>	:	<b>KSK Kecamatan Kelam Tengah</b> <i>KSK - Kelam Tengah Sub-District</i>
<b>Penyunting</b> <i>Editor</i>	:	<b>Seksi Newrilis</b> <i>Division of Newrillis</i>
<b>Gambar Kulit</b> <i>Cover Design</i>	:	<b>KSK Kecamatan Kelam Tengah</b> <i>KSK - Kelam Tengah Sub-District</i>
<b>Diterbitkan Oleh</b> <i>Published By</i>	:	<b>BPS Kabupaten Kaur</b> <i>BPS - Statistics of Kaur Regency</i>
<b>Dicetak Oleh</b> <i>Printed By</i>	:	

**Boleh dikutip dengan menyebutkan sumbernya**

*May be cited with reference to the*

## PETA WILAYAH KECAMATAN KELAM TENGAH KABUPATEN KAUR



### Keterangan :

- |                  |                      |
|------------------|----------------------|
| 01: Pagar Dewa   | 09: Rigangan III     |
| 02: Talang Tais  | 10: Tanjung Ganti I  |
| 03: Penantian    | 11: Tanjung Ganti II |
| 04: Siring Agung | 12: Talang Marap     |
| 05: Darat Sawah  | 13: Sukarami I       |
| 07: Rigangan I   | 14: Sukarami II      |
| 08: Rigangan II  |                      |



## KATA SAMBUTAN

Saya menyambut baik atas terbitnya publikasi Kelam Tengah Dalam Angka 2011 ini dan saya berharap, publikasi ini mampu memenuhi harapan pemerintah daerah dan masyarakat pada umumnya akan kebutuhan data dan informasi statistik dan dapat digunakan sebagai dasar perencanaan, monitoring dan evaluasi tentang perkembangan pembangunan.

Dalam kesempatan ini kami mengucapkan terima kasih kepada semua dinas/instansi yang telah memberikan data dan informasi kepada Koordinator Statistik Kecamatan Kelam Tengah dan Badan Pusat Statistik Kabupaten Kaur untuk disusun menjadi publikasi Kelam Tengah Dalam Angka 2011 dan diharapkan dapat berlanjut untuk tahun-tahun berikutnya.

Demikian semoga publikasi ini dapat memberikan manfaat bagi semua pihak.

Bintuhan, Oktober 2011

Kepala BPS Kab. Kaur

**KURNEN YUSUF, SE**



## **KATA PENGANTAR**

Kelam Tengah Dalam Angka Tahun 2011 disusun oleh Koordinator Statistik Kecamatan (KSK) Kelam Tengah dan diterbitkan oleh BPS Kabupaten Kaur berisi berbagai data mengenai keadaan Kecamatan Kelam Tengah.

Publikasi ini diharapkan dapat memberikan informasi dan referensi bagi pemerintah daerah dalam membuat perencanaan pembangunan di wilayah Kecamatan Kelam Tengah. Kepada semua pihak yang telah berpartisipasi dalam penyusunan publikasi ini kami sampaikan penghargaan dan terima kasih.

Publikasi ini mungkin masih terdapat kekurangan maka untuk itu kritik dan saran konstruktif dari berbagai pihak kami harapkan untuk perbaikan dan penyempurnaan penerbitan di masa yang akan datang.

Kelam Tengah,    Oktober 2011

Koordinator Statistik  
Kecamatan Kelam Tengah

**R. DEWI LESTARI, SP**

# DAFTAR ISI

## *Table of Contents*

PETA WILAYAH KECAMATAN KELAM TENGAH.....	ii
KATA SAMBUTAN .....	iii
KATA PENGANTAR .....	iv
DAFTAR ISI .....	v
DAFTAR TABEL.....	v
DAFTAR GAMBAR .....	x
<b>BAB I GEOGRAFI.....</b>	<b>1</b>
1.1 Letak Kecamatan Kelam Tengah.....	1
1.2 Keadaan Tanah .....	7
1.3 Flora dan Fauna .....	11
<b>BAB II KEADAAN IKLIM.....</b>	<b>12</b>
2.1. Hari Hujan.....	12
2.2 Curah Hujan .....	14
2.3. Udara .....	17
<b>BAB III PEMERINTAHAN.....</b>	<b>18</b>
3.1 Dasar Hukum .....	18
3.2 Status dan Klasifikasi Desa.....	18
3.3 Aparatur dan Sarana Desa .....	18
<b>BAB IV KEPENDUDUKAN.....</b>	<b>24</b>
4.1 Jumlah Penduduk.....	24
4.2 Sex Ratio .....	24
4.3 Laju Pertumbuhan Penduduk .....	24
4.4 Kepadatan Penduduk.....	25

BAB V SOSIAL.....	35
5.1 Pendidikan .....	35
5.2 Kesehatan .....	42
5.3 Sosial Lainnya.....	49
BAB VI PERTANIAN .....	51
6.1 Tanaman Pangan .....	51
6.2 Peternakan.....	51

<http://kaurkab.bps.go.id>

## DAFTAR TABEL

Tabel 1.1	Keadaan Geografis dan Batas Administrasi Wilayah Kecamatan Kelam Tengah.....	2
Tabel 1.2	Luas Desa di Kecamatan Kelam Tengah Tahun 2010 .....	4
Tabel 1.3	Jarak Antara Desa dengan Ibukota Kecamatan Kelam Tengah Tahun 2010.....	6
Tabel 1.4	Letak Geografis Desa di Kecamatan Kelam Tengah Tahun 2010 .....	10
Tabel 2.1	Banyaknya hari hujan dan curah hujan selama tahun 2009 – 2010 dirinci menurut bulan di Kabupaten Kaur .....	16
Tabel 3.1	Dasar Hukum Pembentukan Wilayah Administrasi Desa di Kecamatan Kelam Tengah Dirinci Menurut Desa Tahun 2010.....	19
Tabel 3.2	Status Desa di Kecamatan Kelam Tengah Tahun 2010 .....	20
Tabel 3.3	Klasifikasi Desa di Kecamatan Kelam Tengah Tahun 2010 .....	21
Tabel 3.4	Nama Aparat Desa di Kecamatan Kelam Tengah Tahun 2010 .....	22
Tabel 3.5	Prasarana Balai Desa di Kecamatan Kelam Tengah Tahun 2010 .....	23
Tabel 4.1	Jumlah Penduduk Dirinci Menurut Jenis Kelamin dan Sex-Ratio Dirinci Menurut Desa di Kecamatan Kelam Tengah Bulan Mei 2010 .....	26
Tabel 4.2	Laju Pertumbuhan Penduduk (LPP) Tahun 2000-2010 Kecamatan Kelam Tengah dirinci Menurut Desa.....	29



Tabel 4.3	Jumlah Penduduk, Luas Wilayah Desa dan Kepadatannya di Kecamatan Kelam Tengah Bulan Mei 2010 .....	31
Tabel 4.4	Banyaknya Rumah Tangga, Penduduk dan Rata-rata ART Dirinci Menurut Desa di Kecamatan Kelam Tengah Pada Bulan Mei 2010 .....	33
Tabel 5.1	Fasilitas Pendidikan di Kecamatan Kelam Tengah Tahun 2010 .....	36
Tabel 5.2	Banyaknya Sekolah Dasar (SD) dan Jumlah Siswa di Kecamatan Kelam Tengah Tahun Ajaran 2010/2011 .....	37
Tabel 5.3	Banyaknya Guru Sekolah Dasar (SD) di Kecamatan Kelam Tengah Tahun Ajaran 2010/2011 .....	38
Tabel 5.4	Banyaknya Sekolah Menengah Pertama (SMP) dan Jumlah Siswa di Kecamatan Kelam Tengah Tahun Ajaran 2010/2011 .....	40
Tabel 5.5	Banyaknya Guru SMP/MTs dan Jumlah Siswa di Kecamatan Kelam Tengah Tahun Ajaran 2010/2011 .....	40
Tabel 5.6	Banyaknya Sarana Kesehatan di Kecamatan Kelam Tengah Tahun 2010.....	43
Tabel 5.7	Banyaknya Sarana Kesehatan di Kecamatan Kelam Tengah Dirinci Menurut Desa Tahun 2010 .....	44
Tabel 5.8	Banyaknya Tenaga Kesehatan di Kecamatan Kelam Tengah Tahun 2010.....	45
Tabel 5.9	Banyaknya Akseptor Aktif dan Pasang Baru Dirinci Menurut Penggunaan Alat Kontrasepsi di Kecamatan Kelam Tengah Tahun 2010.....	47
Tabel 5.10	Banyaknya Sarana Ibadah di Kecamatan Kelam Tengah Tahun 2010.....	49
Tabel 5.11	Banyaknya Pelanggan PLN di Kecamatan Kelam Tengah Tahun 2010.....	50

Tabel 6.1	Luas Penggunaan Lahan Kecamatan Kelam Tengah Tahun 2010 .....	52
Tabel 6.2	Luas Panen (Luas Bersih) di Kecamatan Kelam Tengah Tahun 2010.....	53
Tabel 6.3	Luas Panen Tanaman Sayur dan Buah-Buahan Semusim di Kecamatan Kelam Tengah Tahun 2010 (Ha).....	54
Tabel 6.4	Tanaman Buah-Buahan dan Sayuran Tahunan Produktif di Kecamatan Kelam Tengah Tahun 2010 .....	55
Tabel 6.5	Alat/Mesin dan Kelembagaan Pertanian Tanaman Pangan di Kecamatan Kelam Tengah Tahun 2010 .....	56
Tabel 6.6	Populasi Ternak di Kecamatan Kelam Tengah Tahun 2010 .....	57
Tabel 6.7	Populasi Ternak Ayam Buras di Kecamatan Kelam Tengah Tahun 2010.....	58

## DAFTAR GAMBAR

Gambar 1.1 Peta Wilayah Kecamatan Kelam Tengah Tahun 2010 .....	3
Gambar 1.2 Luas Wilayah Desa dan Persentase Penyebarannya di Kecamatan Kelam Tengah Tahun 2010.....	5
Gambar 1.3 Peta Jalan di Kecamatan Kelam Tengah Tahun 2010 .....	5
Gambar 1.4 Peta Klasifikasi Tekstur Tanah Wilayah Kecamatan Kelam Tengah.....	7
Gambar 1.5 Peta Ketinggian Lahan Kecamatan Tengah Tahun 2010 .....	9
Gambar 2.1 Banyaknya Hari hujan di Kabupaten Kaur selama Tahun 2010 dirinci per bulan (mm) .....	13
Gambar 2.2 Perbandingan Hari hujan sepanjang tahun 2009 – 2010 di Kabupaten Kaur dirinci per bulan dalam mm .....	14
Gambar 2.3 Banyaknya curah hujan selama tahun 2010 dirinci menurut bulan di Kab. Kaur .....	15
Gambar 2.4 Perbandingan curah hujan selama tahun 2009 - 2010 dirinci menurut bulan di Kab. Kaur .....	15
Gambar 4.1 Jumlah Penduduk Dirinci Menurut Desa di Kecamatan Kelam Tengah Bulan Mei 2010 .....	27
Gambar 4.2 Jumlah Penduduk Dirinci Menurut Jenis Kelamin di Kecamatan Kelam Tengah Bulan Mei 2010....	27
Gambar 4.3 Sex Ratio Dirinci Menurut Desa Hasil SP 2010 Kecamatan Kelam Tengah.....	28
Gambar 4.4 Laju Pertumbuhan Penduduk (LPP) Kecamatan Kelam Tengah Menurut Desa Hasil SP 2010 .....	30
Gambar 4.5 Kepadatan Penduduk Dirinci Menurut Desa di Kecamatan Kelam Tengah Bulan Mei 2010 .....	32

Gambar 4.6 Banyaknya Rumah Tangga Dirinci Menurut Desa di Kecamatan Kelam Tengah per Bulan Mei 2010..	34
Gambar 5.1 Fasilitas Pendidikan di Kecamatan Kelam Tengah Tahun 2010 .....	36
Gambar 5.2 Banyaknya Siswa Sekolah Dasar Dirinci Menurut Jenis Kelamin di Kecamatan Kelam Tengah Tahun Ajaran 2010/2011 .....	39
Gambar 5.3 Banyaknya Guru dan Banyaknya Siswa Sekolah Dasar di Kecamatan Kelam Tengah Tahun Ajaran 2010/2011.....	39
Gambar 5.4 Banyaknya Siswa SMP/MTs Dirinci Menurut Jenis Kelamin di Kecamatan Kelam Tengah Tahun Ajaran 2010/2011 .....	41
Gambar 5.5 Banyaknya Siswa dan Guru SMP/MTs di Kecamatan Kelam Tengah Tahun Ajaran 2010/2011.....	41
Gambar 5.6 Banyaknya Sarana Kesehatan di Kecamatan Kelam Tengah Tahun 2010.....	46
Gambar 5.7 Banyaknya Tenaga Kesehatan di Kecamatan Kelam Tengah Tahun 2010.....	46
Gambar 5.8 Banyaknya Akseptor Aktif dan Akseptor Baru di Kecamatan Kelam Tengah Tahun 2010.....	48
Gambar 5.9 Persentase Alat Kontrasepsi yang digunakan oleh Aseptor Aktif di Kecamatan Kelam Tengah Tahun 2010 .....	48
Gambar 6.1 Populasi Ternak di Kecamatan KelamTengah Tahun 2010 .....	57
Gambar 6.2 Populasi Ternak Ayam Buras di Kecamatan Kelam Tengah Tahun 2010.....	58

# BAB I

## GEOGRAFI

### 1.1 Letak Kecamatan Kelam Tengah

Kelam Tengah salah satu kecamatan yang ada di Kabupaten Kaur. Letak astronomisnya antara  $4^{\circ} 31' 45''$  s.d  $4^{\circ} 36' 25''$  Lintang Selatan dan  $103^{\circ} 10' 31''$  s.d  $103^{\circ} 4' 54''$  Bujur Timur. Ibukota kecamatan Kelam Tengah berjarak 55 km dari ibukota Kabupaten Kaur dan 210 km dari Ibukota Provinsi Bengkulu.

Batas wilayah Kecamatan Kelam Tengah di sebelah Utara berbatasan dengan Kecamatan Kaur Utara, Sebelah Selatan berbatasan dengan Kecamatan Tanjung Kemuning, Sebelah Barat berbatasan dengan Kecamatan Padang Guci Hilir dan Kecamatan Tanjung Kemuning serta Sebelah Timur berbatasan dengan Kecamatan Lungkang Kule.

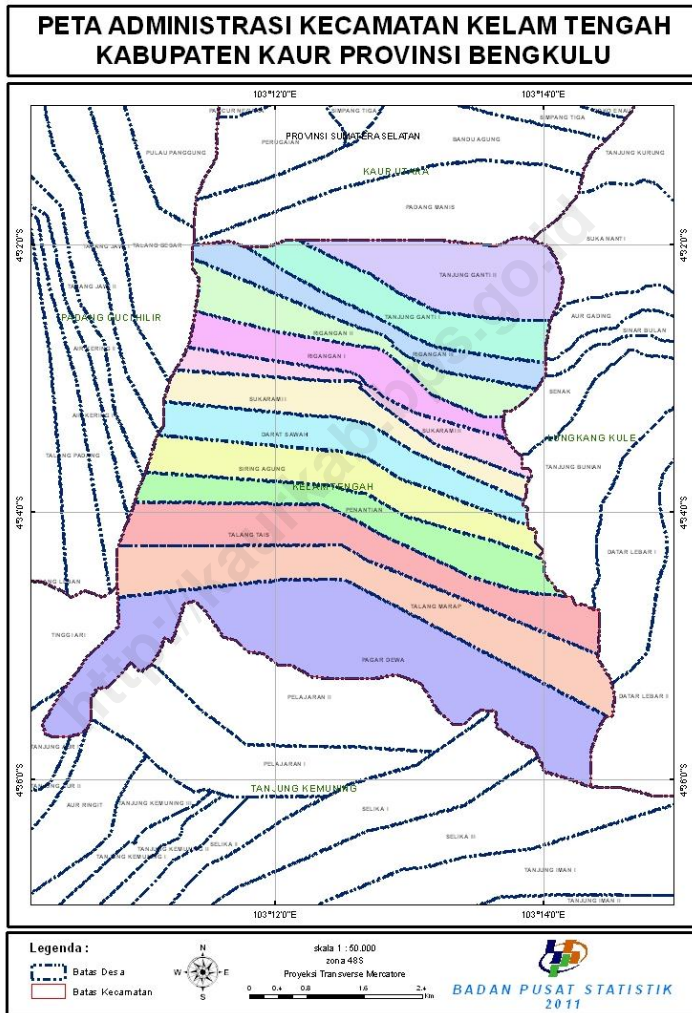
Luas wilayah kecamatan Kelam Tengah mencapai 35,84 Km<sup>2</sup> dan terdiri dari 13 desa. Desa Pagar Dewa dengan luas wilayah 4,65 Km<sup>2</sup> adalah desa terluas di kecamatan Kelam Tengah sedangkan desa Tanjung Ganti II dengan luas wilayah terkecil yaitu 1,88 Km<sup>2</sup>. Kecamatan Kelam Tengah hampir 80% merupakan hamparan dengan ketinggian 100 – 200 m dari permukaan laut. Sebagian timur dan barat wilayah kecamatan Kelam Tengah dimanfaatkan untuk usaha pertanian.

Tabel 1.1 Keadaan Geografis dan Batas Administrasi Wilayah Kecamatan Kelam Tengah

<b>Letak Geografis</b>	
4° 31' 45" s.d 4° 36' 25"	Lintang Selatan
103° 10' 31" s.d 103° 4' 54"	Bujur Timur
<b>Kecamatan Kelam Tengah berbatasan dengan :</b>	
Wilayah Administrasi	Di sebelah
Kecamatan Kaur Utara	Utara
Kecamatan Tanjung Kemuning	Selatan
Kecamatan Padang Guci Hilir	Barat
Kecamatan Tanjung Kemuning	
Kecamatan Lungkang Kule	Timur
Luas wilayah daratan Kecamatan Kelam Tengah 35,84 Km <sup>2</sup> terbagi menjadi 13 desa	

*Sumber : BPS Kabupaten Kaur*

Gambar 1.1 Peta Wilayah Kecamatan Kelam Tengah Tahun 2010



Sumber : Hasil olah BPS Kabupaten Kaur Digitasi Pemetaan SP 2010

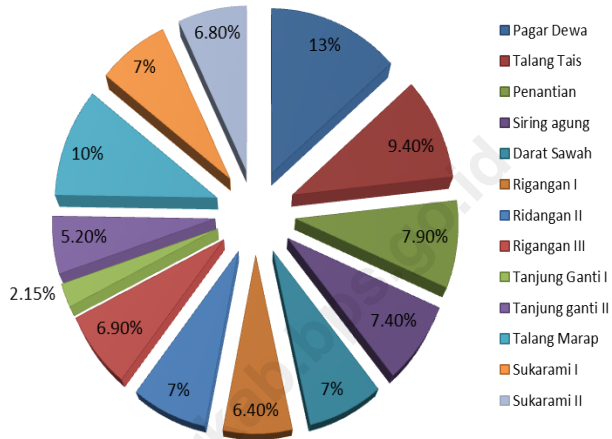
Tabel 1.2 Luas Desa di Kecamatan Kelayut Tengah Tahun 2010

Kode	Nama Desa	Luas (Km <sup>2</sup> )	%
(1)	(2)	(3)	(4)
001	Pagar Dewa	4,65	13%
002	Talang Tais	3,36	9,4%
003	Penantian	2,82	7,9%
004	Siring Agung	2,64	7,4%
005	Darat Sawah	2,52	7%
007	Rigangan I	2,28	6,4%
008	Rigangan II	2,52	7%
009	Rigangan III	2,48	6,9%
010	Tanjung Ganti I	2,15	2,15%
011	Tanjung Ganti II	1,88	5,2%
012	Talang Marap	3,57	10%
013	Sukarami I	2,52	7%
014	Suka Rami II	2.45	6,8%
Kecamatan Kelayut Tengah		35,84	100%

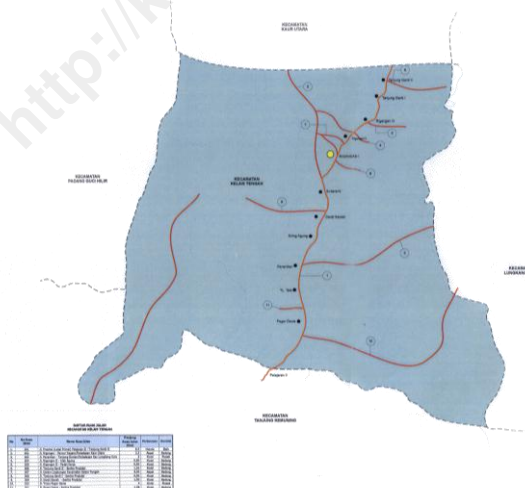
*Sumber : BPN Kabupaten Kaur di konversikan dengan pemetaan BPS Kabupaten Kaur*



Gambar 1.2 Luas Wilayah Desa dan Persentase Penyebarannya di Kecamatan Kelay Tengah Tahun 2010



Gambar 1.3 Peta Jalan di Kecamatan Kelay Tengah Tahun 2010



Tabel 1.3 Jarak Antara Desa dengan Ibukota Kecamatan Kelam Tengah Tahun 2010

Kode	Nama Desa	Jarak (Km)
(1)	(2)	(3)
001	Pagar Dewa	4,5
002	Talang Tais	3,5
003	Penantian	3
004	Siring Agung	2,5
005	Darat Sawah	2
007	Rigangan I	1
008	Rigangan II	0
009	Rigangan III	1
010	Tanjung Ganti I	1,5
011	Tanjung Ganti II	2
012	Talang Marap	4
013	Sukarami I	1
014	Suka Rami II	1,5

Sumber : BPS Kabupaten Kaur

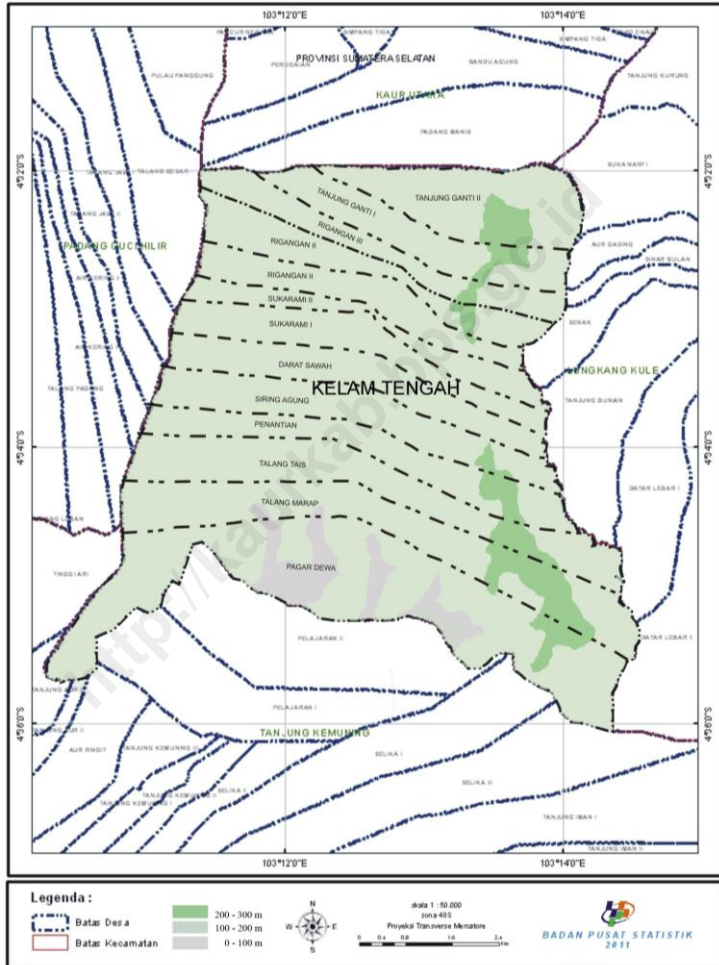


### **1.2.2 Topologi**

Topologi wilayah Kecamatan Kelam Tengah terbagi menjadi 2 (dua) jalur utama yaitu :

1. Jalur Low Land (Dataran Rendah) dengan ketinggian 0 - 100 m dari permukaan laut, wilayah yang termasuk dalam jalur low land berada di sisi selatan desa Pagar Dewa dan desa Talang Marap berkisar 5% dari luas kecamatan Kelam Tengah.
2. Jalur Bukit Range yaitu wilayah yang dikelompokkan berketinggian antara 100 - 1000 m, wilayah bagian timur yang termasuk jalur dengan ketinggian lebih dari 200 m dari permukaan laut, selebihnya merupakan dataran antara 100 – 200 m dari permukaan laut.

Gambar 1.5 Peta Ketinggian Lahan Kecamatan Tengah Tahun 2010



Sumber : Digitasi Pemetaan BPS Kabupaten Kaur

Tabel 1.4 Letak Geografis Desa di Kecamatan Kelayut Tengah Tahun 2010

Kode	Nama Desa/Kelurahan	Pesisir	Bukan Pesisir
(1)	(2)	(3)	(4)
001	Pagar Dewa	-	✓
002	Talang Tais	-	✓
003	Penantian	-	✓
004	Siring Agung	-	✓
005	Darat Sawah	-	✓
007	Rigangan I	-	✓
008	Rigangan II	-	✓
009	Rigangan II	-	✓
010	Tanjung Ganti I	-	✓
011	Tanjung Ganti II	-	✓
012	Talang Marap	-	✓
013	Sukarami I	-	✓
014	Suka Rami II	-	✓

Sumber : BPS Kabupaten Kaur

### **1.3 Flora dan Fauna**

Kecamatan Kelam Tengah dengan topologi wilayah yang datar dan berbukit masuk dalam kawasan hutan sangat berpotensi menjadi daerah tujuan wisata, keanekaragaman satwa dan flora menjadikan daya tarik tersendiri sebagai wisata hutan.

Potensi wisata hutan dengan kekayaan keanekaragaman flora seperti berbagai jenis anggrek, tumbuhan obat, tumbuhan langka dan keanekaragaman fauna di hutan seperti harimau sumatra, rusa, babi hutan, siamang dan lain-lain menjadi daya tarik yang baik untuk dikembangkan menjadi wisata hutan.

## **BAB II**

### **KEADAAN IKLIM**

Iklim adalah kondisi rata-rata cuaca, dimana faktor pembentuk cuaca antara lain curah hujan, kelembaban, kecepatan angin, lama penyinaran matahari dan sebagainya. Faktor iklim atau cuaca yang sering digunakan untuk beberapa aplikasi hidrologi adalah curah hujan, karena disamping mudah dalam hal pengukurannya juga mempunyai pengaruh secara langsung pada kehidupan manusia, tumbuhan dan hewan. Curah hujan digunakan untuk menjelaskan fenomena-fenomena hidrologis yang sering terjadi seperti banjir, erosi, longsor dan lain-lain. Selain itu juga untuk menggambarkan potensi ketersediaan air (kelembaban tanah) untuk pertumbuhan tanaman. Berdasarkan kondisi tersebut, analisis iklim yang akan dijelaskan lebih kepada kondisi curah hujan yaitu dalam hal distribusinya dalam ruang dan waktu, dengan mengaju pada sumber data dari hasil pencatatan Kantor Pelaksana Penyuluh Pertanian dan Ketahanan Pangan Kabupaten Kaur, Kantor BMG di Provinsi Bengkulu hanya berada di Kota Bengkulu dan Kabupaten Kepahiang.

#### **2.1. Hari Hujan**

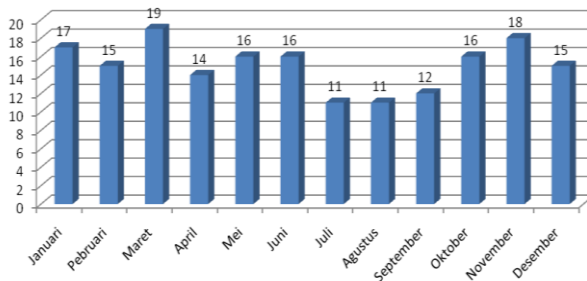
Hari hujan di kabupaten Kuar pada tahun 2010 rata-rata mencapai 15 hari hujan per bulan, hasil pencatatan kantor Pelaksana Penyuluh Pertanian setiap bulan dalam tahun 2010 terjadi hujan, pada bulan Januari, Maret, Mei, Juni, Oktober dan



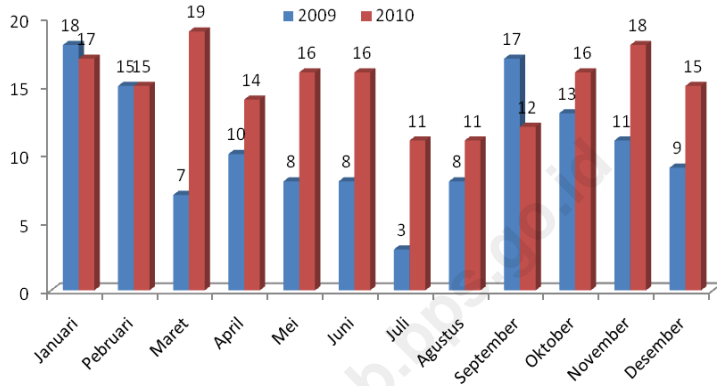
Nopember di kabupaten Kaur terjadi hari hujan diatas rata-rata. Dibandingkan rata-rata hari hujan di per bulan pada tahun 2009, tahun 2010 relatif lebih tinggi dimana pada tahun 2009 rata-rata hari hujan 11 hari, sedangkan pada tahun 2010 rata-rata 15 hari hujan per bulan.

Dibandingkan tahun 2009, hari hujan yang terjadi selama tahun 2010 setiap bulan hanya pada bulan september saja terjadi penurunan jumlah hari hujan pada bulan Januari 2009 tercatat 18 hari hujan pada tahun 2010 bulan januari tercatat 17 hari hujan, september 2009 tercatat 17 hari, sedangkan pada bulan september tahun 2010 hanya tercatat 12 hari hujan. Pada bulan juli pada tahun 2009 tercatat hanya 3 hari hujan, sedangkan pada tahun 2010 bulan yang sama tercatat 11 hari hujan, perbedaan hari hujan paling mencolok bila dibandingkan dengan tahun 2009, terjadi pada bulan Maret 2010 tercatat 19 hari hujan sedangkan pada tahun sebelumnya pada bulan yang sama hanya tercatat 7 hari hujan.

Gambar 2.1 Banyaknya Hari hujan di Kabupaten Kaur selama Tahun 2010 dirinci per bulan (mm)



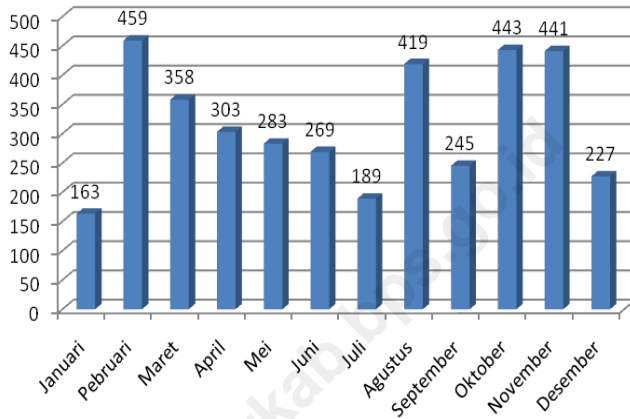
Gambar 2.2 Perbandingan Hari hujan sepanjang tahun 2009 – 2010 di Kabupaten Kaur dirinci per bulan dalam mm



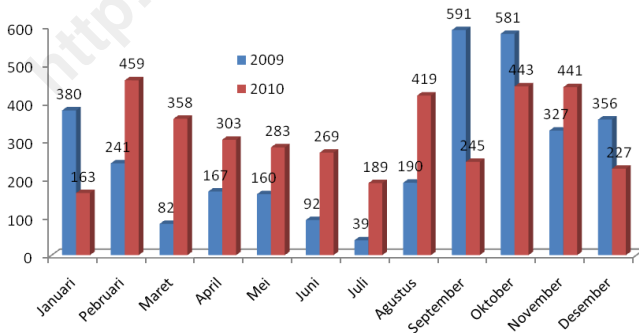
## 2.2 Curah Hujan

Curah hujan di kabupaten Kuar pada tahun 2010 mengandung curah hujan yang tinggi rata-rata curah hujan yaitu 317 mm per bulan dan rata-rata 21 mm dalam setiap hujannya di tahun 2010, curah hujan diatas rata-rata tahun 2010 terjadi dibulan Februari, Agustus, Oktober, dan Nopember. Bila dibandingkan curah hujan tahun 2009 secara rata-rata curah hujan mengalami peningkatan dari rata-rata di tahun 2009 267 mm menjadi 317 mm di tahun 2010, pada bulan yang sama bila dibanding curah hujan tahun 2009 terjadi kenaikan curah hujan yang signifikan di bulan Februari dan Maret sedang di bulan Januari dan September terjadi penurunan curah hujan yang dratis bila dibanding pada bulan yang sama pada tahun 2009.

Gambar 2.3 Banyaknya curah hujan selama tahun 2010 dirinci menurut bulan di Kab. Kaur



Gambar 2.4 Perbandingan curah hujan selama tahun 2009 - 2010 dirinci menurut bulan di Kab. Kaur



Tabel 2.1 Banyaknya hari hujan dan curah hujan selama tahun 2009 – 2010 dirinci menurut bulan di Kabupaten Kaur

Bulan	Curah Hujan (mm)		Hari Hujan (kali)	
	2009	2010	2009	2010
(1)	(2)	(3)	(4)	(5)
Januari	380	163	18	17
Pebruari	241	459	15	15
Maret	82	358	7	19
April	167	303	10	14
Mei	160	283	8	16
Juni	92	269	8	16
Juli	39	189	3	11
Agustus	190	419	8	11
September	591	245	17	12
Oktober	581	443	13	16
November	327	441	11	18
Desember	356	227	9	15

*Sumber : Kantor BPP Se Kab. Kaur*

### **2.3. Udara**

Suhu udara di Kabupaten Kaur pada umumnya tidak jauh beda dengan suhu udara di wilayah pesisir kabupaten Kaur, berkisar 28-34 derajat celcius sedangkan kelembaban nisbi dan rata-rata penyinaran matahari di kabupaten Kaur belum instansi atau dinas pemerintah daerah Kaur yang melakukan pencatatan.

## **BAB III PEMERINTAHAN**

### **3.1 Dasar Hukum**

Kecamatan Kelayut Tengah merupakan hasil pemekaran dari Kecamatan Tanjung Kemuning dan terbentuk berdasarkan Perda Kabupaten Kaur No. 67 tahun 2005 yaitu Tentang Pembentukan Wilayah Administrasi Kecamatan Kelayut Tengah. Rujukan Dasar Hukum dari seluruh desa di Kecamatan Kelayut Tengah dapat dilihat pada tabel 3.1.

### **3.2 Status dan Klasifikasi Desa**

Wilayah Administratif Pemerintahan Kecamatan Kelayut Tengah terdiri dari 13 desa. Seluruh desa tersebut telah berstatus *Desa Definitif* seperti terlihat pada tabel 3.2. dan *Klasifikasi Desa* terlihat pada tabel 3.3.

### **3.3 Aparatur dan Sarana Desa**

Untuk menjalankan sistem pemerintahan desa pada Tabel 2.4 disajikan daftar nama perangkat utama desa. Sedangkan Balai Desa merupakan sarana penunjang utama penyelenggaraan pemerintahan desa pada Tabel 2.5 terlihat jumlah balai desa dan masih ada 2 desa yang belum memiliki balai desa yaitu desa Talang Tais dan Sukarami II.

Tabel 3.1 Dasar Hukum Pembentukan Wilayah Administrasi Desa di Kecamatan Kelam Tengah Dirinci Menurut Desa Tahun 2010

Kode dan Nama Kecamatan	Kode Desa	Nama Desa	Nomor Dasar Hukum
(1)	(3)	(4)	(5)
[061] Kelam Tengah	001	Pagar Dewa	Perda No. 67 Tahun 2005
	002	Talang Tais	Perda No. 67 Tahun 2005
	003	Penantian	Perda No. 67 Tahun 2005
	004	Siring Agung	Perda No. 67 Tahun 2005
	005	Darat Sawah	Perda No. 67 Tahun 2005
	007	Rigangan I	Perda No. 67 Tahun 2005
	008	Rigangan II	Perda No. 67 Tahun 2005
	009	Rigangan III	Perda No. 67 Tahun 2005
	010	Tanjung Ganti I	Perda No. 67 Tahun 2005
	011	Tanjung Ganti II	Perda No. 67 Tahun 2005
	012	Talang Marap	Perda No. 46 Tahun 2007
	013	Sukarami I	Perda No. 67 Tahun 2005
	014	Sukarami II	Perda No. 47 Tahun 2007

Sumber : BPS Kabupaten Kaur

Tabel 3.2 Status Desa di Kecamatan Kelayut Tahun 2010

No.	Nama Desa	Definitif	Persiapan
(1)	(2)	(3)	(4)
01	Pagar Dewa	✓	-
02	Talang Tais	✓	-
03	Penantian	✓	-
04	Siring Agung	✓	-
05	Darat Sawah	✓	-
07	Rigangan I	✓	-
08	Rigangan II	✓	-
09	Rigangan III	✓	-
10	Tanjung Ganti I	✓	-
11	Tanjung Ganti li	✓	-
12	Talang Marap	✓	-
13	Sukarami I	✓	-
14	Sukarami II	✓	-

Sumber : BPS Kabupaten Kaur



Tabel 3.3 Klasifikasi Desa di Kecamatan Kelam Tengah Tahun 2010

No.	Nama Desa	Klasifikasi	
		Desa	Kelurahan
(1)	(2)	(3)	(4)
01	Pagar Dewa	✓	-
02	Talang Tais	✓	-
03	Penantian	✓	-
04	Siring Agung	✓	-
05	Darat Sawah	✓	-
07	Rigangan I	✓	-
08	Rigangan II	✓	-
09	Rigangan III	✓	-
10	Tanjung Ganti I	✓	-
11	Tanjung Ganti II	✓	-
12	Talang Marap	✓	-
13	Sukarami I	✓	-
14	Sukarami II	✓	-

Sumber : BPS Kabupaten Kaur

Tabel 3.4 Nama Aparat Desa di Kecamatan Kelam Tengah Tahun 2010

No	Nama Desa	Kepala Desa Nama	Nama Sekdes	Nama Ketua BPD
(1)	(2)	(3)	(5)	(6)
1	Pagar Dewa	Desirman	Sunirdin	Mubin Musran
2	Talang Marap	Midarman	Rinasdilianto	M.S Aslan
3	Talang Tais	Gusdi Hardiman	Ekionesia	Samdan
4	Penantian	Karman	Lisman	Yudi Haryono
5	Siring Agung	Asmada	Nisurwan	Lisar Mawan
6	Darat sawah	Kasimin	Syahyar Idius	Natarlin
7	Sukarami I	Repdi Astarwan	Kolci	Nasution Suhartoni
8	Sukarami II	Biman	Tasman	Alian Wansah
9	Rigangan I	Heri Gusnawan	Suklanadi	Okman Roliand
10	Rigangan II	Ismin Hawardi S.Hut	Sarmawan	Suhaidin
11	Rigangan III	Arhamidis	Ir.Darselin	Zainal Zakarman
12	Tanjung Ganti I	Suhaditomo	Hartoyo	David Marsal A.Md
13	Tanjung Ganti II	Ilmus Dahwan	Adikusno	Yasrun

*Sumber : Kantor Camat Kecamatan Kelam Tengah*

Tabel 3.5 Prasarana Balai Desa di Kecamatan Kelam Tengah Tahun 2010

No.	Nama Desa	Jumlah Balai Desa
(1)	(2)	(3)
01	Pagar Dewa	1
02	Talang Tais	0
03	Penantian	1
04	Siring Agung	1
05	Darat Sawah	1
06	Rigangan I	1
07	Rigangan II	1
08	Rigangan III	1
09	Tanjung Ganti I	1
10	Tanjung Ganti II	1
11	Talang Marap	1
12	Sukarami I	1
13	Sukarami II	0

Sumber : BPS Kabupaten Kaur

## **BAB IV KEPENDUDUKAN**

### **4.1 Jumlah Penduduk**

Jumlah Penduduk Kecamatan Kelayung Tengah dari hasil Sensus Penduduk bulan Mei 2010 berjumlah 6.189 jiwa terdiri atas 3.160 jiwa berjenis kelamin laki-laki dan 3.029 jiwa berjenis kelamin perempuan.

### **4.2 Sex Ratio**

Perbandingan jumlah penduduk laki-laki dan perempuan atau sex ratio di Kecamatan Kelayung Tengah sebesar 104,32. Artinya jumlah penduduk laki-laki Kecamatan Kelayung Tengah 4,32 persen lebih banyak dibandingkan jumlah penduduk perempuannya. Sex ratio terbesar terdapat di Desa Darat Sawah sebesar 113,74 dan yang terkecil terdapat di Desa Rigangan I sebesar 97,27 (tabel 4.1).

### **4.3 Laju Pertumbuhan Penduduk**

Laju Pertumbuhan Penduduk (LPP) Kecamatan Kelayung Tengah sebesar 0.98 pertahun dibandingkan hasil sementara SP 2010 Kecamatan Kelayung Tengah dibandingkan dengan hasil SP 2000 (10 tahun yang lalu). LPP terbesar sebesar 2,30 terjadi di desa Tanjung ganti I, sedangkan LPP terkecil terdapat didesa Tanjung Ganti II dibandingkan dengan hasil SP 2000 terjadi penurunan jumlah penduduk dengan LPP -1,21 (tabel 4.2).

#### **4.4 Kepadatan Penduduk**

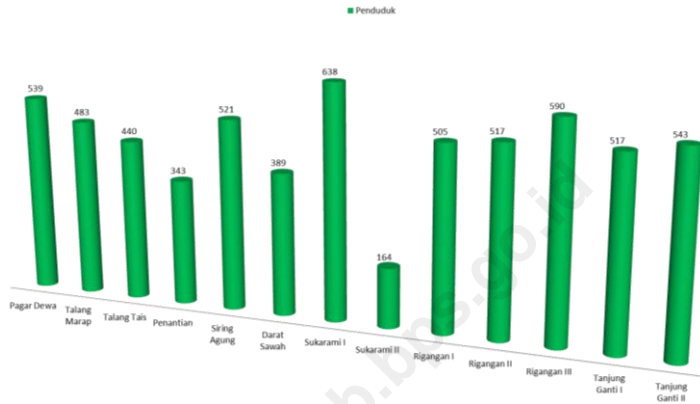
Kepadatan penduduk terhadap luas wilayah di Kecamatan Kelam Tengah dapat dilihat pada tabel 4.3. Sementara tabel 4.4 memperlihatkan jumlah penduduk, jumlah rumah tangga dan rata-rata jiwa per rumah tangga dimana terlihat bahwa di Kecamatan Kelam Tengah terdapat 1.422 rumah tangga dengan rata-rata jiwa per rumah tangga yaitu 4 orang.

Tabel 4.1 Jumlah Penduduk Dirinci Menurut Jenis Kelamin dan Sex-Ratio Dirinci Menurut Desa di Kecamatan Kelam Tengah Bulan Mei 2010

No	Desa	Jenis Kelamin		Jumlah	Sex Ratio
		Laki-Laki	Perempuan		
(1)	(2)	(3)	(4)	(5)	(5)
1	Pagar Dewa	275	264	539	104,17
2	Talang Marap	239	244	483	97,95
3	Talang Tais	221	219	440	100,91
4	Penantian	176	167	343	105,39
5	Siring Agung	272	249	521	109,24
6	Darat Sawah	207	182	389	113,74
7	Sukarami I	331	307	638	107,82
8	Sukarami II	84	80	164	105,00
9	Rigangan I	249	256	505	97,27
10	Rigangan II	273	244	517	111,89
11	Rigangan III	292	298	590	97,99
12	Tanjung Ganti I	269	248	517	108,47
13	Tanjung Ganti II	272	271	543	100,37
Jumlah		3.160	3.029	6.189	104,32

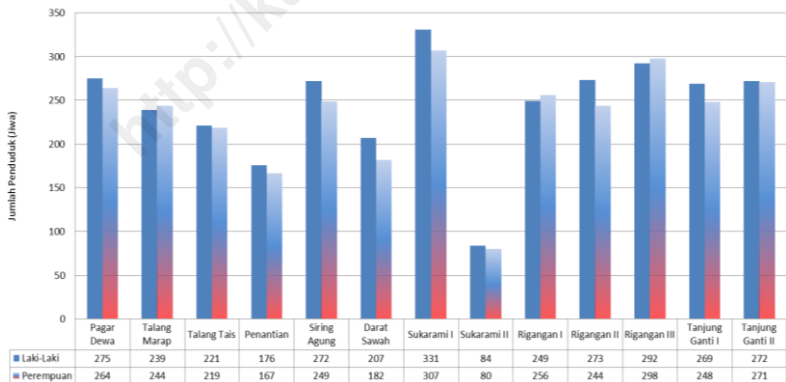
Sumber : Angka Sensus Penduduk 2010

Gambar 4.1 Jumlah Penduduk Dirinci Menurut Desa di Kecamatan Kelayung Tengah Bulan Mei 2010



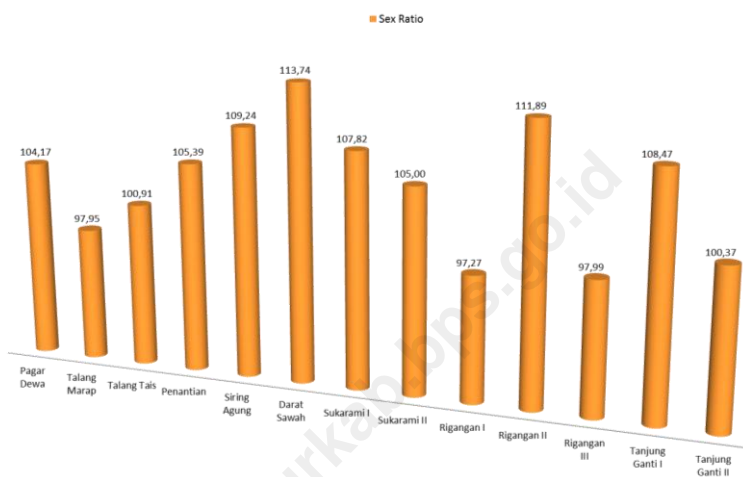
Sumber : Angka Sensus Penduduk 2010

Gambar 4.2 Jumlah Penduduk Dirinci Menurut Jenis Kelamin di Kecamatan Kelayung Tengah Bulan Mei 2010



Sumber : Angka Sensus Penduduk 2010

Gambar 4.3 Sex Ratio Dirinci Menurut Desa Hasil SP 2010 Kecamatan Kelayam Tengah



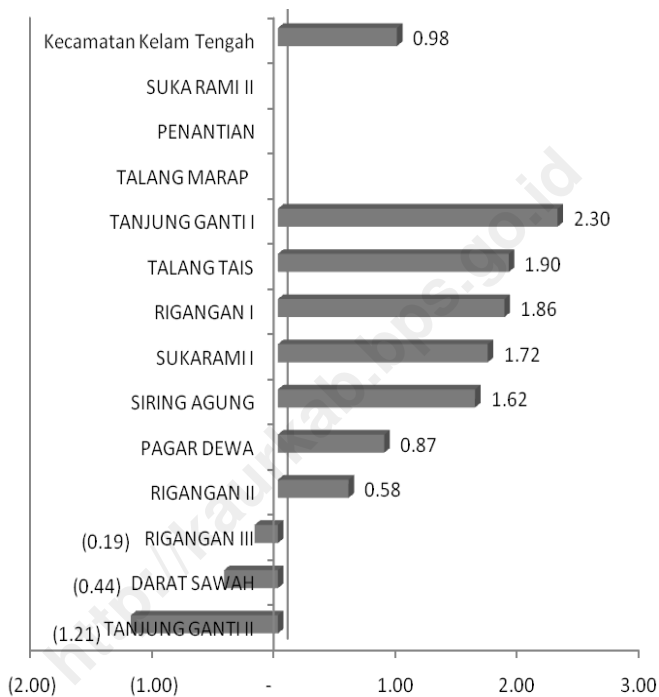


Tabel 4.2 Laju Pertumbuhan Penduduk (LPP) Tahun 2000-2010 Kecamatan Kelayung Tengah dirinci Menurut Desa

No	Kode 2010	Desa	LPP 2000-2010
(1)	(2)	(3)	(4)
1	1704061001	Pagar Dewa	0.87
2	1704061013	Talang Marap	
3	1704061002	Talang Tais	1.90
4	1704061003	Penantian	
5	1704061004	Siring Agung	1.62
6	1704061005	Darat Sawah	-0.44
7	1704061006	Sukarami I	1.72
8	1704061012	Suka Rami II	
9	1704061007	Rigangan I	1.86
10	1704061008	Rigangan II	0.58
11	1704061009	Rigangan III	-0.19
12	1704061010	Tanjung Ganti I	2.30
13	1704061011	Tanjung Ganti II	-1.21
Kecamatan Kelayung Tengah			0.98

Sumber : Olah Cepat SP 2010 BPS Kab. Kaur

Gambar 4.4 Laju Pertumbuhan Penduduk (LPP) Kecamatan Kelayam Tengah Menurut Desa Hasil SP 2010



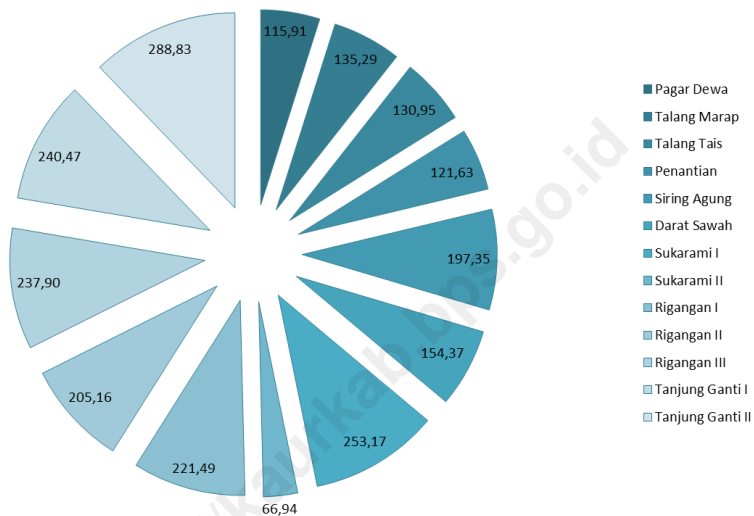
Sumber : Olah Cepat SP 2010 BPS Kab. Kaur

Tabel 4.3 Jumlah Penduduk, Luas Wilayah Desa dan Kepadatannya di Kecamatan Kelam Tengah Bulan Mei 2010

No	Desa	Jumlah Penduduk (Jiwa)	Luas (Km <sup>2</sup> )	Kepadatan (Jiwa/Km <sup>2</sup> )	Distribusi
(1)	(2)	(4)	(3)	(5)	(6)
1	Pagar Dewa	539	4,65	115,91	8,7%
2	Talang Marap	483	3,57	135,29	7,8%
3	Talang Tais	440	3,36	130,95	7,1%
4	Penantian	343	2,82	121,63	5,5%
5	Siring Agung	521	2,64	197,35	8,4%
6	Darat Sawah	389	2,52	154,37	6,3%
7	Sukarami I	638	2,52	253,17	10,3%
8	Sukarami II	164	2,45	66,94	2,6%
9	Rigangan I	505	2,28	221,49	8,2%
10	Rigangan II	517	2,52	205,16	8,4%
11	Rigangan III	590	2,48	237,90	9,5%
12	Tanjung Ganti I	517	2,15	240,47	8,4%
13	Tanjung Ganti II	543	1,88	288,83	8,8%
Jumlah		6.189	35,84	172,68	100%

Sumber : Angka Sensus Penduduk 2010

Gambar 4.5 Kepadatan Penduduk Dirinci Menurut Desa di Kecamatan Kelam Tengah Bulan Mei 2010

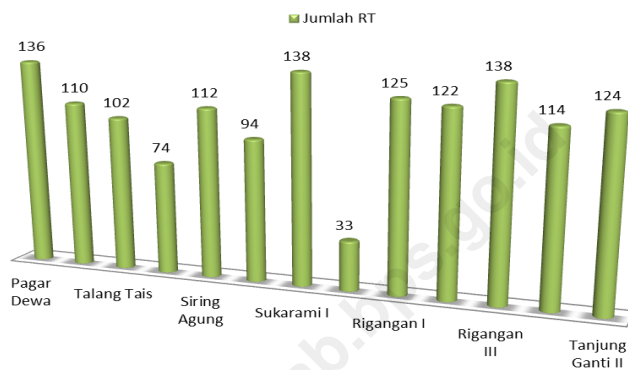


Tabel 4.4 Banyaknya Rumah Tangga, Penduduk dan Rata-rata ART Dirinci Menurut Desa di Kecamatan Kelayut Tengah Pada Bulan Mei 2010

No	Desa	Jumlah RT	Jumlah Penduduk (Jiwa)	Rata-rata ART/RT
(1)	(2)	(3)	(4)	(5)
1	Pagar Dewa	136	539	3,96
2	Talang Marap	110	483	4,39
3	Talang Tais	102	440	4,31
4	Penantian	74	343	4,64
5	Siring Agung	112	521	4,65
6	Darat Sawah	94	389	4,14
7	Sukarami I	138	638	4,62
8	Sukarami II	33	164	4,97
9	Rigangan I	125	505	4,04
10	Rigangan II	122	517	4,24
11	Rigangan III	138	590	4,28
12	Tanjung Ganti I	114	517	4,54
13	Tanjung Ganti II	124	543	4,38
Jumlah		1.422	6.189	4,35

Sumber : Angka Sensus Penduduk 2010

Gambar 4.6 Banyaknya Rumah Tangga Dirinci Menurut Desa di Kecamatan Kelam Tengah per Bulan Mei 2010



## **BAB V SOSIAL**

### **5.1 Pendidikan**

Di Kecamatan Kelam Tengah ada 10 bangunan sekolah dengan rincian 8 Sekolah Dasar, 1 Sekolah Menengah Pertama dan 1 MTs dengan jumlah siswa Sekolah Dasar 947 siswa terinci berdasarkan jenis kelamin 496 siswa laki-laki dan 451 siswa perempuan, sedangkan untuk Sekolah Lanjutan Tingkat Pertama/MTs 252 siswa dengan rincian 124 siswa laki-laki dan 128 siswa.

Rasio siswa terhadap jumlah sekolah tahun 2010 untuk Sekolah Dasar sebesar 118, artinya setiap Sekolah Dasar rata-rata menampung 118 siswa, sedangkan untuk jenjang SMP/MTs rasio murid terhadap sekolah 126, artinya setiap SMP/MTs rata-rata menampung 126 siswa.

Jumlah guru di Kecamatan Kelam Tengah untuk jenjang pendidikan SD/MI berjumlah 95 orang dirinci menurut guru tetap 73 orang dan guru tidak tetap 22 orang sedangkan untuk jenjang SMP/MTs berjumlah 32 orang dirinci menurut guru tetap 25 orang dan guru tidak tetap 7 orang.

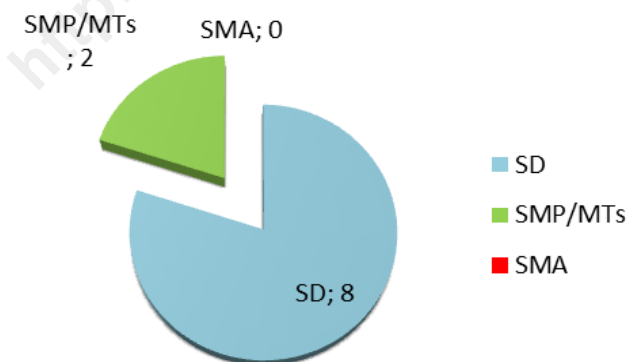
Rasio guru terhadap siswa tahun 2010 untuk Sekolah Dasar sebesar 10, artinya setiap 1 orang guru Sekolah Dasar menangani 10 siswa sedangkan untuk jenjang SMP/MTs rasio guru terhadap siswa sebesar 8, artinya setiap 1 orang guru menangani 8 siswa.

Tabel 5.1 Fasilitas Pendidikan di Kecamatan Kelam Tengah Tahun 2010

No	Fasilitas Pendidikan	Jumlah
(1)	(2)	(3)
1	Sekolah Dasar (SD) Sederajat	8
2	Sekolah Menengah Pertama (SMP) Sederajat	2
3	Sekolah Menengah Atas (SMA)	0
Jumlah		10

Sumber : Sekolah di Kecamatan Kelam Tengah 2010

Gambar 5.1 Fasilitas Pendidikan di Kecamatan Kelam Tengah Tahun 2010





Tabel 5.2 Banyaknya Sekolah Dasar (SD) dan Jumlah Siswa di Kecamatan Kelam Tengah Tahun Ajaran 2010/2011

No	Nama Sekolah	SD		Siswa		Jumlah
		Negeri	Swasta	Laki - laki	Perempuan	
(1)	(2)	(3)	(4)	(3)	(4)	(5)
1	SDN 01 Rigangan III	1	-	112	78	190
2	SDN 02 Talang Marap	1	-	90	87	177
3	SDN 03 Sukarami I	1	-	61	63	124
4	SDN 04 Darat Sawah	1	-	42	42	84
5	SDN 05 Tanjung Ganti II	1	-	43	49	92
6	SDN 06 Rigangan II	1	-	51	50	101
7	SDN 07 Siring Agung	1	-	45	36	81
8	SDN 08 Penantian	1	-	52	46	98
Jumlah		8	0	496	451	947

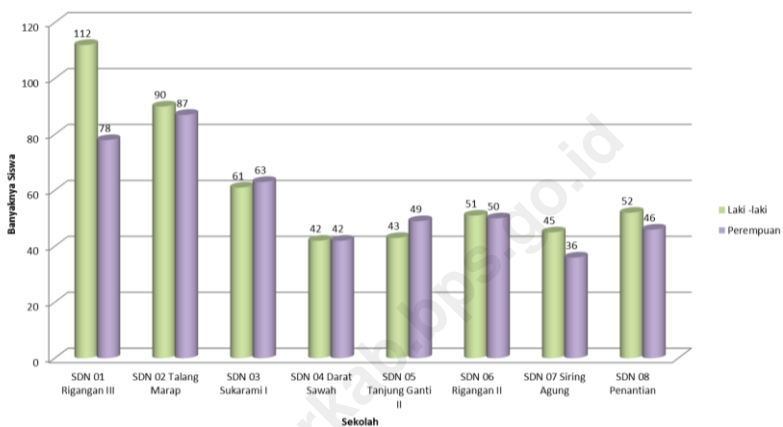
Sumber : Sekolah Dasar di Kecamatan Kelam Tengah 2011

Tabel 5.3 Banyaknya Guru Sekolah Dasar (SD) di Kecamatan Kelam Tengah Tahun Ajaran 2010/2011

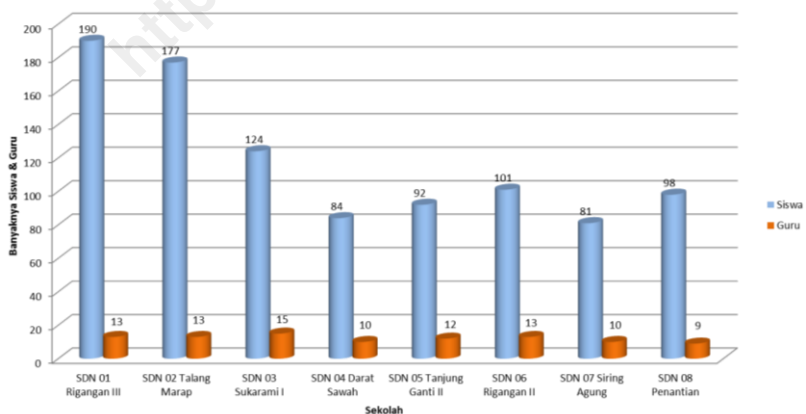
No	Nama Sekolah	SD			Guru	
		Negeri	Swasta	Tetap	Tidak Tetap	Jumlah
(1)	(2)	(3)	(4)	(3)	(4)	(5)
1	SDN 01 Rigangan III	1	-	10	3	13
2	SDN 02 Talang Marap	1	-	9	4	13
3	SDN 03 Sukarami I	1	-	15	-	15
4	SDN 04 Darat Sawah	1	-	6	4	10
5	SDN 05 Tanjung Ganti II	1	-	10	2	12
6	SDN 06 Rigangan II	1	-	10	3	13
7	SDN 07 Siring Agung	1	-	6	4	10
8	SDN 08 Penantian	1	-	7	2	9
Jumlah		8	0	73	22	95

Sumber : Sekolah Dasar di Kecamatan Kelam Tengah 2011

Gambar 5.2 Banyaknya Siswa Sekolah Dasar Dirinci Menurut Jenis Kelamin di Kecamatan Kelayung Tahun Ajaran 2010/2011



Gambar 5.3 Banyaknya Guru dan Banyaknya Siswa Sekolah Dasar di Kecamatan Kelayung Tahun Ajaran 2010/2011



Tabel 5.4 Banyaknya Sekolah Menengah Pertama (SMP) dan Jumlah Siswa di Kecamatan Kelam Tengah Tahun Ajaran 2010/2011

No	Nama Sekolah	SMP/MTs			Murid	
		Negeri	Swasta	Laki-laki	Perempuan	Jumlah
(1)	(2)	(3)	(4)	(3)	(4)	(5)
1	MTsN Rigangan I SMPN 01	1	-	25	37	62
2	Tanjung Ganti I	1	-	99	91	190
Jumlah		2	-	124	128	252

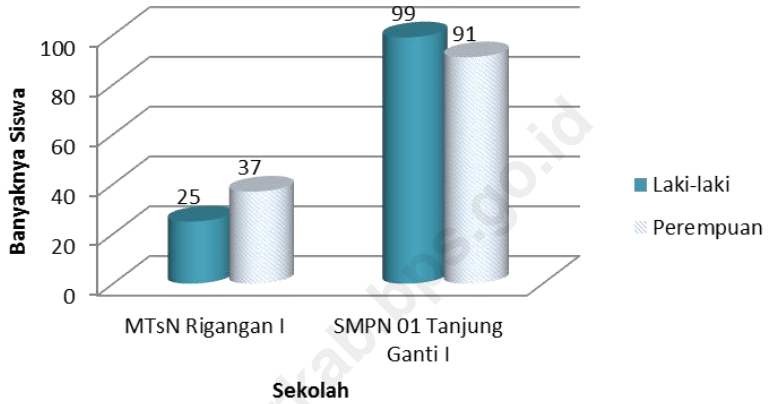
Sumber : SMP/MTs di Kecamatan Kelam Tengah 2011

Tabel 5.5 Banyaknya Guru SMP/MTs dan Jumlah Siswa di Kecamatan Kelam Tengah Tahun Ajaran 2010/2011

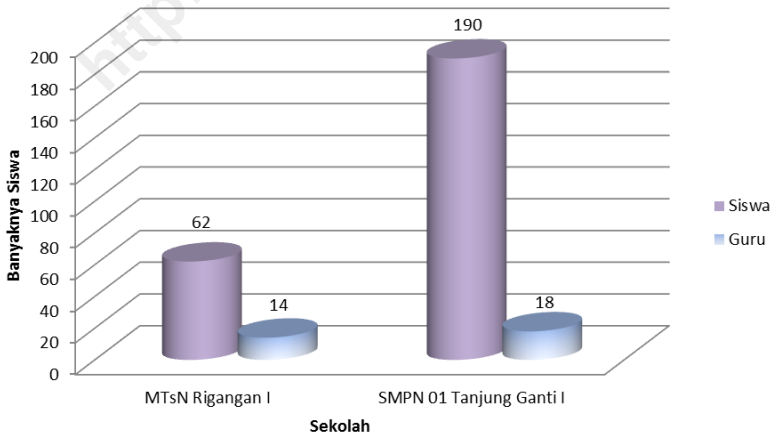
No	Nama Sekolah	SMP/MTs			Guru	
		Negeri	Swasta	Tetap	Tdk Tetap	Jumlah
(1)	(2)	(3)	(4)	(5)	(6)	(7)
1	MTsN Rigangan I SMPN 01	1	-	8	6	14
2	Tanjung Ganti I	1	-	17	1	18
Jumlah		2	0	25	7	32

Sumber : SMP/MTs di Kecamatan Kelam Tengah 2011

Gambar 5.4 Banyaknya Siswa SMP/MTs Dirinci Menurut Jenis Kelamin di Kecamatan Kelam Tengah Tahun Ajaran 2010/2011



Gambar 5.5 Banyaknya Siswa dan Guru SMP/MTs di Kecamatan Kelam Tengah Tahun Ajaran 2010/2011



## 5.2 Kesehatan

Sampai tahun 2010 Kecamatan Kelayung Tengah sudah memiliki fasilitas kesehatan untuk umum 1 Puskesmas, 1 Puskesmas Pembantu (Pustu), 3 Poskesdes dan kegiatan Posyandu di setiap desa.

Untuk tenaga medis baik tenaga medis dengan sertifikasi pendidikan formal maupun tenaga medis tradisional sebanyak 17 orang dengan rincian 1 orang dokter, 7 Bidan dan 13 orang yang dikenal sebagai dukun tradisional dengan membuka praktek pelayanan kesehatan secara tradisional.

Pasangan usia subur di Kecamatan Kelayung Tengah tahun 2010 sebanyak 1.278 jiwa. Pelaksanaan program Keluarga Berencana (KB) berdasarkan data dari Puskesmas Kecamatan Kelayung Tengah, jumlah akseptor aktif pada tahun 2010 tercatat 803 orang. Dengan rincian 577 akseptor aktif KB lama dan 226 akseptor KB baru.

Tabel 5.6 Banyaknya Sarana Kesehatan di Kecamatan Kelam Tengah Tahun 2010

No	Sarana Kesehatan	Banyak
(1)	(2)	(3)
1	Rumah Sakit	-
2	Puskesmas	1
3	Puskesmas Pembantu	1
4	Polindes	-
5	Apotek	-
6	Puskesmas Keliling	-
7	Posyandu	13
8	Poskesdes	3
Jumlah		18

Sumber : Puskesmas Kecamatan Kelam Tengah Tahun 2011

Tabel 5.7 Banyaknya Sarana Kesehatan di Kecamatan Kelam Tengah Dirinci Menurut Desa Tahun 2010

No	Desa	Puskesmas	Puskesmas Pembantu	Puskesmas Keliling	Posyandu	Poskesdes
(1)	(1)	(2)	(3)	(4)	(5)	(6)
1	Pagar Dewa	-	-	-	1	1
2	Talang Marap	-	-	-	1	-
3	Talang Tais	-	-	-	1	-
4	Penantian	-	1	-	1	-
5	Siring Agung	-	-	-	1	-
6	Darat Sawah	-	-	-	1	-
7	Sukarami I	-	-	-	1	-
8	Sukarami II	-	-	-	1	-
9	Rigangan I	1	-	-	1	-
10	Rigangan II	-	-	-	1	-
11	Rigangan III	-	-	-	1	-
12	Tanjung Ganti I	-	-	-	1	1
13	Tanjung Ganti II	-	-	-	1	1
Jumlah		1	1	-	13	3

Sumber : Puskesmas Kecamatan Kelam Tengah Tahun 2011

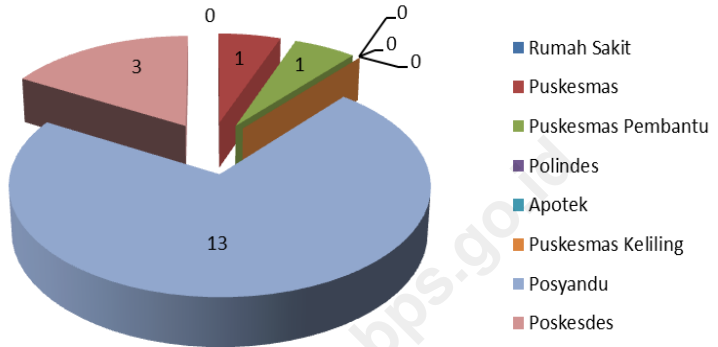


Tabel 5.8 Banyaknya Tenaga Kesehatan di Kecamatan Kelayung Tengah Tahun 2010

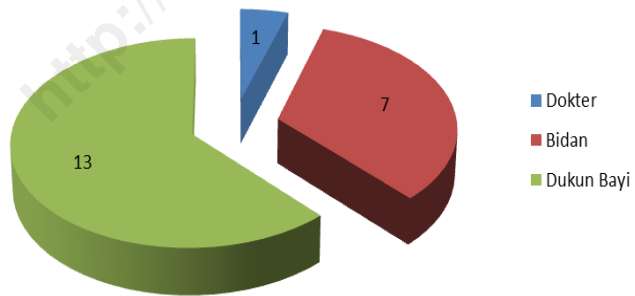
No	Desa	Dokter	Bidan	Dukun Bayi
(1)	(2)	(3)	(4)	(5)
1	Pagar Dewa	-	-	-
2	Talang Marap	-	-	3
3	Talang Tais	-	-	1
4	Penantian	-	1	1
5	Siring Agung	-	-	1
6	Darat Sawah	-	-	1
7	Sukarami I	-	-	2
8	Sukarami II	-	-	-
9	Rigangan I	1	2	1
10	Rigangan II	-	-	-
11	Rigangan III	-	2	2
12	Tanjung Ganti I	-	1	1
13	Tanjung Ganti II	-	1	-
Jumlah		1	7	13

Sumber : Puskesmas Kecamatan Kelayung Tengah 2011

Gambar 5.6 Banyaknya Sarana Kesehatan di Kecamatan Kelam Tengah Tahun 2010



Gambar 5.7 Banyaknya Tenaga Kesehatan di Kecamatan Kelam Tengah Tahun 2010

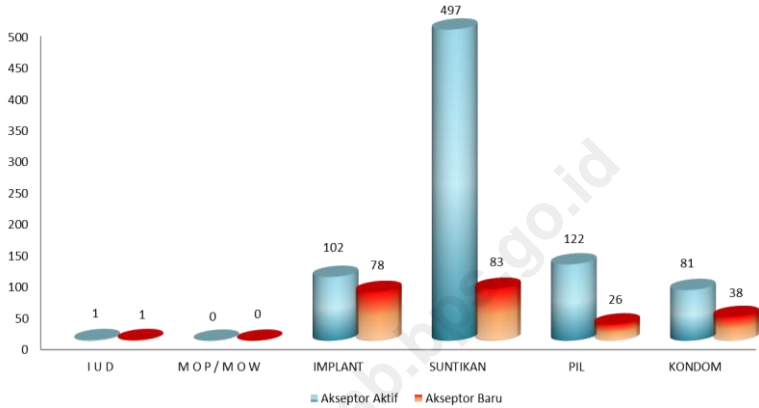


Tabel 5.9 Banyaknya Akseptor Aktif dan Pasang Baru Dirinci Menurut Penggunaan Alat Kontrasepsi di Kecamatan Kelam Tengah Tahun 2010

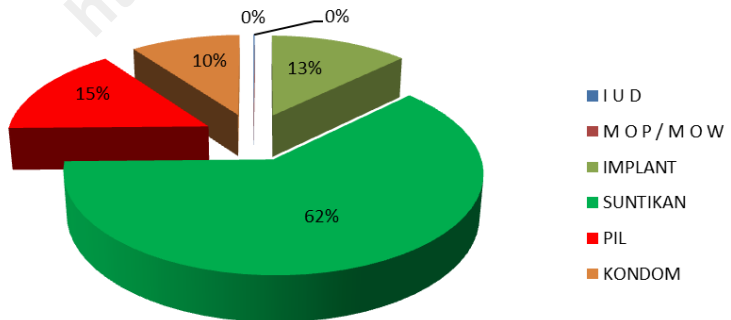
No	Jenis Alat	Akseptor Aktif	Akseptor Baru
(1)	(2)	(3)	
1	I U D	1	1
2	M O P / M O W	-	-
3	IMPLANT	102	78
4	SUNTIKAN	497	458
5	PIL	122	26
6	KONDOM	81	38
Jumlah		803	601

*Sumber : Puskesmas Kecamatan Kelam Tengah 2011*

Gambar 5.8 Banyaknya Akseptor Aktif dan Akseptor Baru di Kecamatan Kelam Tengah Tahun 2010



Gambar 5.9 Persentase Alat Kontrasepsi yang digunakan oleh Aseptor Aktif di Kecamatan Kelam Tengah Tahun 2010



### 5.3 Sosial Lainnya

Penduduk di Kecamatan Kelayung Tengah 100% memeluk agama Islam. Tahun 2010 terdapat 14 buah masjid yang hampir tersebar di seluruh desa di kecamatan Kelayung Tengah sedangkan untuk tempat peribadatan agama lain tidak ada.

Tabel 5.10 Banyaknya Sarana Ibadah di Kecamatan Kelayung Tengah Tahun 2010

No	Nama Desa	Masjid	Gereja	Vihara	Pura
(1)	(2)	(3)	(4)	(5)	(6)
1	Pagar Dewa	2	-	-	-
2	Talang Marap	-	-	-	-
3	Talang Tais	1	-	-	-
4	Penantian	1	-	-	-
5	Siring Agung	1	-	-	-
6	Darat Sawah	1	-	-	-
7	Sukarami II	1	-	-	-
8	Sukarami II	1	-	-	-
9	Rigangan I	2	-	-	-
10	Rigangan II	1	-	-	-
11	Rigangan III	1	-	-	-
12	Tanjung Ganti I	1	-	-	-
13	Tanjung Ganti II	1	-	-	-
Jumlah		14	-	-	-

Sumber : Kades di Kecamatan Kelayung Tengah

Pelanggan PLN di Kecamatan Kelayung Tengah berjumlah 628 pelanggan, dengan jumlah pelanggan terbanyak di desa Pagar Dewa + Talang Marap yaitu 97 pelanggan dan pelanggan jumlah terkecil di desa Penantian yaitu 25 pelanggan.

Tabel 5.11 Banyaknya Pelanggan PLN di Kecamatan Kelayung Tengah Tahun 2010

No	Desa	Jumlah Pelanggan
(1)	(2)	(3)
1	Tanjung Ganti I	54
2	Tanjung Ganti II	55
3	Rigangan I	76
4	Rigangan II	85
5	Rigangan III	45
6	Sukarami	74
7	Darat Sawah	28
8	Siring Agung	42
9	Penantian	25
10	Talang Tais	47
11	Pagar Dewa	97
	Total	628

Sumber : PLN Ranting Bintuhan 2010

## **BAB VI PERTANIAN**

### **6.1 Tanaman Pangan**

Pada tahun 2010 luas penggunaan lahan di Kecamatan Kelam Tengah tercatat untuk lahan sawah irigasi setengah teknis 537 ha dan sawah irigasi desa/non PU 127 ha sedangkan luas lahan bukan sawah seperti tegal/kebun 226 ha, ladang 120 ha, perkebunan 795 ha dan sementara tidak diusahakan 1445 ha selebihnya lahan bukan pertanian seperti rumah, bangunan dan lahan tandus seluas 181 ha.

### **6.2 Peternakan**

Peternakan pada tahun 2010 di Kecamatan Kelam Tengah yang paling banyak dikembangkan oleh rumah tangga adalah ayam buras sebanyak 10013 ekor, sedangkan untuk ternak kambing tercatat sebanyak 1066 ekor, sapi sebanyak 484 ekor dan kerbau yaitu sebanyak 121 ekor.

Tabel 6.1 Luas Penggunaan Lahan Kecamatan Kelam Tengah Tahun 2010

Jenis Lahan	Luas (Ha)
(1)	(2)
<b>A. LAHAN SAWAH</b>	
Irigasi setengah teknis	537
Irigasi desa/non PU	127
<b>Sub total</b>	<b>664</b>
<b>B. LAHAN BUKAN SAWAH</b>	
Tegal/Kebun	226
Ladang/Huma	120
Perkebunan	795
Ditanami pohon/hutan rakyat	70
Tambak	0
Kolam/tebat/empang	25
Padang penggembalaan/rumput	0
Sementara tidak diusahakan	1445
Lainnya (pekarangan yang ditanami tanaman pertanian, dll)	58
<b>Sub total</b>	<b>2739</b>
<b>B. LAHAN BUKAN PERTANIAN</b>	
Rumah, bangunan dan halaman sekitarnya	100
Hutan negara	0
Rawah-rawah (tidak ditanami)	31
Lainnya (jalan, sungai, danau, lahan tandus, dll)	50
<b>Sub total</b>	<b>181</b>
<b>Total</b>	<b>3.548</b>

Sumber : Dinas Pertanian dan Perternakan Kabupaten Kaur 2010



Tabel 6.2 Luas Panen (Luas Bersih) di Kecamatan Kelam Tengah Tahun 2010

Bulan	Komoditi						
	Ubi Kayu	Ubi Jalar	Kacang Hijau	Kacang Tanah	Jagung	Padi Ladang	Padi Sawah
(1)	(2)	(3)	(4)	(6)	(7)	(8)	(9)
Januari	1	2	1	6	1	-	89
Februari	2	1	2	2	2	-	268
Maret	1	1	2	1	1	136	74
April	-	-	-	-	5	-	-
Jan-Apr	4	4	5	9	9	136	431
Mei	-	-	-	1	-	-	-
Juni	-	-	1	1	-	-	-
Juli	-	4	1	3	-	-	-
Agustus	-	-	-	-	10	-	38
Mei-Ags	-	4	2	5	10	-	38
September	1	3	2	2	-	-	262
Oktober	2	4	1	3	-	-	-
November	4	1	4	2	3	-	-
Desember	6	4	2	3	3	-	96
Sep-Des	13	12	9	10	6	-	358
Jan-Des	17	20	16	24	25	136	827

Sumber : Dinas Pertanian dan Peternakan Kabupaten Kaur

Tabel 6.3 Luas Panen Tanaman Sayur dan Buah-Buahan  
Semusimdi Kecamatan Kelayung Tengah Tahun 2010 (Ha)

No	Nama Tanaman Sayuran dan Buah-Buahan Semusim	Luas Tanaman Akhir Bulan Lalu (Ha)	Luas Panen (Ha)	Luas Penanaman Baru/ Tambah Tanam (Ha)	Luas Tanaman Akhir Bulan ini (Ha)
(1)	(2)	(3)	(4)	(5)	(6)
1	Bawang Daun	7	3	3	7
2	Kacang Panjang	10	4	4	10
3	Cabe Besar	5	-	1	6
4	Cabe Rawit	3	-	2	5
5	Tomat	4	3	6	7
6	Terung	6	-	-	6
7	Buncis	4	-	2	6
8	Ketimun	10	-	4	14
9	Labu Siam	6	-	1	7
10	Kangkung	8	-	6	14
11	Melon	1	-	-	1
12	Semangka	14	5	8	17
	Jumlah	78	15	37	100

Sumber : Dinas Pertanian dan Perternakan Kabupaten Kaur  
Per Desember 2010

Tabel 6.4 Tanaman Buah-Buahan dan Sayuran Tahunan Produktif di Kecamatan Kelam Tengah Tahun 2010

Tanaman Buah-Buahan dan Sayuran Tahunan	Tanaman Produktif (Pohon/Rumpun)	
	Yang Menghasilkan	Yang Sedang Tidak Menghasilkan
(1)	(2)	(3)
<b>A. Buah – Buahan</b>		
Alfukat	372	24
Belimbing	113	18
Duku/Langsat/Kokosan	210	3
Durian	314	220
Jambu Biji	147	51
Jambu Air	100	9
Mangga	645	38
Manggis	49	2
Nangka/Cempedak	455	2
Pepaya	990	100
Pisang	6199	201
Rambutan	600	61
Salak	2320	80
<b>B. Sayuran Tahunan</b>		
-		

sumber : Dinas Pertanian dan Perternakan Kabupaten Kaur  
Per Desember 2010

Tabel 6.5 Alat/Mesin dan Kelembagaan Pertanian Tanaman Pangan di Kecamatan Kelam Tengah Tahun 2010

No	Jenis Alat/Mesin dan Kelembagaan	Kondisi Baik	Rusak	Jumlah (3)+(4)
(1)	(2)	(3)	(4)	(5)
1	Pengolahan Lahan			
	<i>a. Kecil (&lt; 6 PK)</i>	30	5	35
	<i>b. Sedang (6 - 8,5 PK)</i>	4	-	4
2	Pengendalian OPT	31	1340	
	<i>a. Hand Sprayer</i>	250	60	310
	<i>b. Pembersih Gulma Manual</i>	3645	598	4232
3	Pengairan			
	<i>a. Diameter 6</i>	5		5
4	Pemanenan			
	<i>a. Sabit Bergigi</i>	4265	860	5125
5	Perontok/Pemipil			
	<i>a. Perontok Padi Pedal Thresher</i>	12	7	19
	<i>b. Perontok Padi Power Thresher</i>	24	5	29
6	Penggilingan			
	<i>a. Penggilingan Padi Kecil</i>	2	1	3
	<i>b. Ricing Milling Unit (RMU)</i>	10	4	14
7	Pembuatan Pupuk Organik/Kompos			
	<i>a. Pencacah/Penghancur</i>	1		1
8	Kelembagaan Pertanian			
	<i>a. Kelompok Tani (Poktan)</i>			98
	<i>b. Gabungan Kelompok Tani (Gapoktan)</i>			16

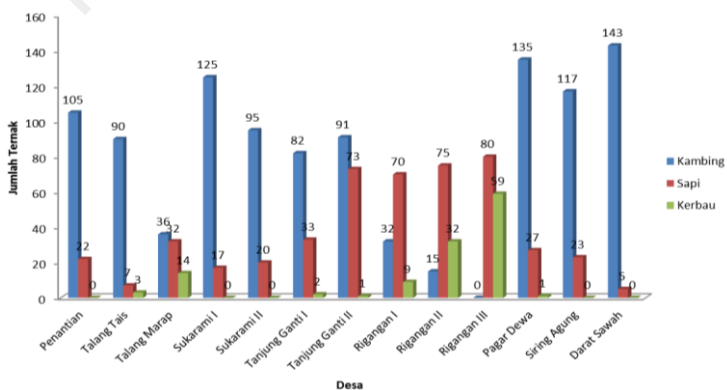
Sumber : Dinas Pertanian dan Perternakan Kabupaten Kaur 2010

Tabel 6.6 Populasi Ternak di Kecamatan Kelam Tengah Tahun 2010

No	Desa	Ternak		
		Kambing	Sapi	Kerbau
(1)	(2)	(3)	(4)	(5)
1	Penantian	105	22	0
2	Talang Tais	90	7	3
3	Talang Marap	36	32	14
4	Sukarami I	125	17	0
5	Sukarami II	95	20	0
6	Tanjung Ganti I	82	33	2
7	Tanjung Ganti II	91	73	1
8	Rigangan I	32	70	9
9	Rigangan II	15	75	32
10	Rigangan III	0	80	59
11	Pagar Dewa	135	27	1
12	Siring Agung	117	23	0
13	Darat Sawah	143	5	0
	<b>Jumlah</b>	<b>1066</b>	<b>484</b>	<b>121</b>

Sumber : Dinas Pertanian dan Perternakan Kabupaten Kaur 2010

Gambar 6.1 Populasi Ternak di Kecamatan KelamTengah Tahun 2010

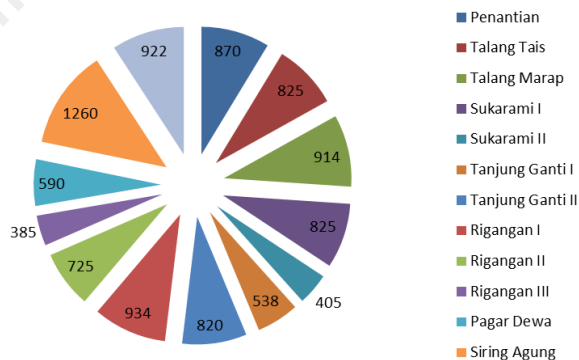


Tabel 6.7 Populasi Ternak Ayam Buras di Kecamatan Kelayang Tengah Tahun 2010

No	Desa	TERNAK AYAM BURAS (EKOR)
(1)	(2)	(3)
1	Penantian	870
2	Talang Tais	825
3	Talang Marap	914
4	Sukarami I	825
5	Sukarami II	405
6	Tanjung Ganti I	538
7	Tanjung Ganti II	820
8	Rigangan I	934
9	Rigangan II	725
10	Rigangan III	385
11	Pagar Dewa	590
12	Siring Agung	1260
13	Darat Sawah	922
<b>Jumlah</b>		<b>10013</b>

Sumber : Dinas Pertanian dan Perternakan Kabupaten Kaur 2010

Gambar 6.2 Populasi Ternak Ayam Buras di Kecamatan Kelayang Tengah Tahun 2010



# DATA

MENCERDASKAN BANGSA



**BADAN PUSAT STATISTIK  
KABUPATEN KAUR**

Jl. Peltu M. Ilzys T. Panji Alam Padang Kempas Bintuhan  
Email : [bps1704@bps.go.id](mailto:bps1704@bps.go.id)