

**Kecamatan**

**PONDOK KELAPA DALAM ANGKA**

***Pondok Kelapa Subdistrict in Figures***

**2017**



**BADAN PUSAT STATISTIK  
KABUPATEN BENGKULU TENGAH**  
*BPS-Statistics of Bengkulu Tengah Regency*

**Kecamatan**

**PONDOK KELAPA DALAM ANGKA**

*Pondok Kelapa Subdistrict in Figures*

**2017**



---

**Kecamatan Pondok Kelapa Dalam Angka**  
***Pondok Kelapa Subdistrict in Figures***  
**2017**

ISBN: 978-602-6823-56-4

No Publikasi/*Publication Number*: 1709050.1710

Katalog/*Catalog*: 1102001.1709050

Ukuran Buku/*Book Size*: 21 cm x 14,8 cm

Jumlah Halaman/*Total Pages*: xxii + 113 Hal/*Pages*

Naskah/*Manuscript*:

Badan Pusat Statistik Kabupaten Bengkulu Tengah

*BPS-Statistic of Bengkulu Tengah Regency*

Gambar Kover oleh/*Cover Design by*:

Badan Pusat Statistik Kabupaten Bengkulu Tengah

*BPS-Statistic of Bengkulu Tengah Regency*

Diterbitkan Oleh/*Published by*:

© BPS Kabupaten Bengkulu Tengah/*BPS-Statistics of Bengkulu Tengah Regency*

Dicetak oleh/*Printed by*:

JP Reklame

**Dilarang mengumumkan, mendistribusikan, mengomunikasikan, dan/atau  
menggandakan sebagian atau seluruh isi buku ini untuk tujuan komersial tanpa izin  
tertulis dari Badan Pusat Statistik**

*Prohibited to announce, distribute, communicate, and/or copy part or all of this book for  
commercial purpose without permission from BPS-Statistics Indonesia*

## PETA WILAYAH KECAMATAN PONDOK KELAPA

MAP OF PONDOK KELAPA



---

<http://bengkulutengahkab.bps.go.id>

---

---

**KEPALA BPS KABUPATEN BENGKULU TENGAH**  
*CHIEF STATISTICIAN OF BENGKULU TENGAH REGENCY*



**Tina Wahyufitri, M.Si.**

---

<http://bengkulutengahkab.bps.go.id>

---



## KATA PENGANTAR

Kecamatan Pondok Kelapa Dalam Angka 2017 merupakan publikasi tahunan yang diterbitkan oleh BPS Kabupaten Bengkulu Tengah. Disadari bahwa publikasi ini belum sepenuhnya memenuhi harapan pihak pemakai data khususnya para perencana, namun diharapkan dapat membantu melengkapi penyusunan rencana pembangunan di Kabupaten Bengkulu Tengah.

Publikasi ini dapat terwujud berkat kerja sama dan bantuan dari berbagai pihak baik instansi pemerintah maupun swasta. Kepada semua pihak yang telah memberikan bantuan disampaikan penghargaan dan terima kasih yang sebesar-besarnya.

Walaupun publikasi ini telah disiapkan sebaik-baiknya, namun disadari masih ada kekurangan dan kesalahan yang terjadi. Untuk perbaikan publikasi ini, tanggapan dan saran yang bersifat konstruktif dari para pemakai sangat diharapkan.

Kembang Seri, September 2017

Kepala BPS

Kabupaten Bengkulu Tengah

Tina Wahyufitri, M.Si.





## **PREFACE**

*Pondok Kelapa Subdistrict in Figures 2017 is an annual publication written by BPS Bengkulu Tengah Regency. Honestly, this publication has not perfect yet and has not filled the user's hope, especially for the planners yet, but hopely it can help to equip compilation of development planning in this new regency.*

*This comprehensive publication has been made possible with the assistance and contribution from several governmental institutions and private organizations. To all parties who have been involved in the preparation of this publication, I would like to express my sincerest appreciation and gratitude.*

*Comments and constructive suggestions for the improvement of this publication are always welcome.*

*Kembang Seri, September 2017*

*Chief Statistician of*

*Bengkulu Tengah Regency*

*Tina Wahyufitri, M.Si.*

---

## DAFTAR ISI/CONTENTS

	halaman page
Peta Wilayah Kecamatan Pondok Kelapa/ <i>Map of Pondok Kelapa</i> .....	iii
Kepala BPS Kabupaten Bengkulu Tengah/ <i>Chief Statistician of Bengkulu Tengah Regency</i> .....	v
Kata Pengantar .....	vii
<i>Preface</i> .....	viii
Daftar Isi/ <i>Contents</i> .....	ix
Daftar Tabel/ <i>List Of Tables</i> .....	xi
Penjelasan Umum/ <i>Explanatory Notes</i> .....	xxi
1 Geografi/ <i>Geography</i> .....	1
2 Pemerintahan/ <i>Government</i> .....	9
3 Kependudukan/ <i>Population</i> .....	17
4 Sosial/ <i>Social</i> .....	27
4.1 Pendidikan/ <i>Education</i> .....	34
4.2 Kesehatan/ <i>Health</i> .....	37
4.3 Agama/ <i>Religion</i> .....	43
4.4 Kriminalitas/ <i>Crime</i> .....	45
5 Pertanian/ <i>Agriculture</i> .....	49
5.1 Tanaman Pangan/ <i>Food Crops</i> .....	60
5.2 Hortikultura/ <i>Horticulture</i> .....	64
5.3 Perkebunan/ <i>Estate Crops</i> .....	68
5.4 Peternakan/ <i>Lives Stock</i> .....	69
5.5 Perikanan/ <i>Fishery</i> .....	71
6 Industri Manufaktur/ <i>Manufacturing Industry</i> .....	75
7 Hotel dan Pariwisata/ <i>Hotel and Tourism</i> .....	83
7.1. Hotel/ <i>Hotel</i> .....	90
7.2. Pariwisata/ <i>Tourism</i> .....	93

---

8	Transportasi dan Komunikasi/ <i>Transportation and Communication</i> .....	95
8.1.	Transportasi/ <i>Transportation</i> .....	100
8.2.	Komunikasi/ <i>Communication</i> .....	103
9	Keuangan Daerah/ <i>Local Finance</i> .....	107
9.1	Keuangan Daerah/ <i>Local Finance</i> .....	111
9.2	Bank dan Koperasi/ <i>Bank and Cooperative</i> .....	112

<http://bengkulutengahkab.bps.go.id>

---

## DAFTAR TABEL/LIST OF TABLES

halaman  
page

<b>1</b>	<b>GEOGRAFI/GEOGRAPHY</b>	
1.1	Jarak Antara Desa/Kelurahan dengan Ibukota Kecamatan Pondok Kelapa (km), 2016/ <i>Distance Between Village and Capital of Pondok Kelapa Subdistrict (km), 2016</i> .....	6
1.2	Letak Geografis Desa/Kelurahan di Kecamatan Pondok Kelapa, 2016/ <i>Geographic Position of Village in Pondok Kelapa Subdistrict, 2016</i> .....	7
<b>2</b>	<b>PEMERINTAHAN/GOVERNMENT</b>	
2.1	Klasifikasi Desa/Kelurahan di Kecamatan Pondok Kelapa, 2016/ <i>Village Classification in Pondok Kelapa Subdistrict, 2016</i> .....	14
2.2	Status Desa/Kelurahan di Kecamatan Pondok Kelapa, 2016/ <i>Status of Village in Pondok Kelapa Subdistrict, 2016</i> .....	15
<b>3</b>	<b>KEPENDUDUKAN/ POPULATION</b>	
3.1	Jumlah Penduduk dan Rasio Jenis Kelamin di Kecamatan Pondok Kelapa, 2010-2016/ <i>Population and Sex Ratio in Pondok Kelapa Subdistrict, 2010-2016</i> .....	24
3.2	Laju Pertumbuhan Penduduk di Kecamatan Pondok Kelapa, 2010-2016/ <i>Population Growth in Pondok kelapa Subdistrict, 2010-2016</i> .....	25
3.3	Kepadatan Penduduk di Kecamatan Pondok Kelapa, 2010-2016/ <i>Population Density by Subdistrict in Bengkulu Tengah Regency, 2010-2016</i> .....	26
<b>4</b>	<b>SOSIAL/SOCIAL</b>	
<b>4.1</b>	<b>PENDIDIKAN/EDUCATION</b>	
4.1.1	Jumlah Sekolah Berdasarkan Status di Kecamatan Pondok Kelapa, 2016/ <i>Number of Schools by Status in Pondok Kelapa Subdistrict, 2016</i> .....	34

4.1.2	Jumlah Murid Berdasarkan Status di Kecamatan Pondok Kelapa, 2016/ <i>Number of Pupils by Status in Pondok Kelapa Subdistrict, 2016</i> .....	35
4.1.3	Jumlah Guru Berdasarkan Status di Kecamatan Pondok Kelapa, 2016/ <i>Number of Teachers by Status in Pondok Kelapa Subdistrict, 2016</i> .....	36
<b>4.2</b>	<b>KESEHATAN/HEALTH</b>	
4.2.1	Jumlah Fasilitas Kesehatan di Kecamatan Pondok Kelapa, 2016/ <i>Number of Health Facilities in Pondok Kelapa Subdistrict, 2016</i> .....	37
4.2.2	Jumlah Tenaga Kesehatan di Kecamatan Pondok Kelapa, 2016/ <i>Number of Health Personnel in Pondok Kelapa Subdistrict, 2016</i> .....	38
4.2.3	Jumlah Bayi Lahir, Bayi Berat Badan Lahir Rendah (BBLR), BBLR Dirujuk, dan Bergizi Buruk di Kecamatan Pondok Kelapa, 2016/ <i>Number of Births, Babies with Low Birth Weights (LBW), Treated LBW, and Malnutrition Cases in Pondok Kelapa Subdistrict, 2016</i> .....	38
4.2.4	Jumlah Kasus HIV/AIDS, IMS, DBD, Diare, TB, dan Malaria di Kecamatan Pondok Kelapa, 2016/ <i>Number of Cases of HIV/AIDS, Sexually Transmitted Infection, Dengue Fever, Diarrhea, Tuberculosis (TB) and Malaria in Pondok Kelapa Subdistrict, 2016</i> .....	39
4.2.5	Jumlah Klinik Keluarga Berencana (KKB) dan Pos Pelayanan Keluarga Berencana Desa (PPKBD) di Kecamatan Pondok Kelapa, 2016/ <i>Number of Family Planning Clinics and Village Family Planning Service Units in Pondok Kelapa Subdistrict, 2016</i> .....	39
4.2.6	Jumlah Peserta KB Baru Menurut Alat yang Digunakan di Kecamatan Pondok Kelapa, 2016/ <i>Number of New Family Planning Participants by Type of Contraception Use in Pondok Kelapa Subdistrict, 2016</i> .....	40
4.2.7	Jumlah Peserta KB Aktif Menurut Alat yang Digunakan di Kecamatan Pondok Kelapa, 2016/ <i>Number of Active Family Planning Participants by Type of Contraception Use in Pondok Kelapa Subdistrict, 2016</i> .....	41
4.2.8	Jumlah Pasangan Usia Subur (PUS), Peserta KB Aktif dan Persentase Peserta KB Aktif Terhadap PUS di Kecamatan Pondok Kelapa, 2016/ <i>Number of Eligible Couples, Active Family Planning Participants and</i>	

	<i>Percentage of Active Family Participants to Eligible Couples in Pondok Kelapa Subdistrict, 2016</i> .....	42
<b>4.3</b>	<b>AGAMA/RELIGION</b>	
4.3.1	Jumlah Tempat Peribadatan di Kecamatan Pondok Kelapa, 2016/ <i>Number of Worship Facilities in Pondok Kelapa Subdistrict, 2016</i> .....	43
4.3.2	Jumlah Pernikahan yang Tercatat di KUA Kecamatan Pondok Kelapa, 2016/ <i>Number of Recorded Marriages in KUA Pondok Kelapa</i> <i>Subdistrict, 2016</i> .....	43
4.3.3	Banyaknya Hewan Kurban Menurut Jenis di Kecamatan Pondok Kelapa, 2016/ <i>The Number of Qurban Animal by Type in Pondok</i> <i>Kelapa Subdistrict, 2016</i> .....	44
<b>4.4</b>	<b>KRIMINALITAS/CRIME</b>	
4.4.1	Jumlah Tindak Pidana Menurut Kepolisian Sektor Pondok Kelapa, 2013–2016/ <i>Number of Reported Criminal Cases by Pondok Kelapa</i> <i>District Police Office, 2013–2016</i> .....	45
4.4.2	Persentase Penyelesaian Tindak Pidana Menurut Kepolisian Resort Pondok Kelapa, 2013–2016/ <i>Percentage of Crime Clearance Rate by</i> <i>Pondok Kelapa District Police Office, 2013–2016</i> .....	45
4.4.3	Banyaknya Pelanggaran Lalu Lintas Tertentu (TILANG) dan yang Diselesaikan Menurut Kepolisian Resort Pondok Kelapa, 2016/ <i>Many Spesific Tarffic Violations (Speeding Ticket) and Completed by</i> <i>Pondok Kelapa District Police Office, 2016</i> .....	46
4.4.4	Banyaknya Kecelakaan Lalu Lintas, Korban dan Kerugian Material Menurut Kepolisian Resort Pondok Kelapa, 2016/ <i>The Number of</i> <i>Traffic Accidents, Victims and Material Losses by Pondok Kelapa</i> <i>District Police Office, 2016</i> .....	47
<b>5</b>	<b>PERTANIAN/AGRICULTURE</b>	
<b>5.1</b>	<b>TANAMAN PANGAN/FOOD CROPS</b>	<b>60</b>
5.1.1	Luas Lahan Sawah Menurut Jenis Pengairan di Kecamatan Pondok Kelapa (hektar), 2016/ <i>Area of Wetland by Type of Irrigation in</i> <i>Pondok Kelapa Subdistrict (hectar), 2016</i> .....	60
5.1.3	Luas Panen Padi Sawah dan Padi Ladang di Kecamatan Pondok Kelapa (hektar), 2016/ <i>Harvested Area of Wetland and Dryland</i> <i>Paddy in Pondok Kelapa Subdistrict (hectar), 2016</i> .....	62

---

5.1.4	Luas Panen Jagung, Kedelai, Kacang Tanah, Kacang Hijau, Ubi Kayu, Ubi Jalar di Kecamatan Pondok Kelapa (hektar), 2016/ <i>Harvested Area of Maize, Soybean, Peanut, Mungbean, Cassava, and Sweet Potato in Pondok Kelapa Subdistrict (hectar), 2016</i> .....	63
-------	---	----

## **5.2 HORTIKULTURA/HORTICULTURE**

5.2.1	Luas Panen Tanaman Sayuran Menurut Jenis Sayuran di Kecamatan Pondok Kelapa (hektar), 2016/ <i>Harvested Area of Vegetables by Kind of Plant in Pondok Kelapa Subdistrict(hectar), 2016</i> .....	64
5.2.2	Produksi Tanaman Sayuran Menurut Jenis Sayuran di Kecamatan Pondok Kelapa (kwintal), 2016/ <i>Production of Vegetables by Kind of Plant in Pondok Kelapa Subdistrict (kuintal), 2016</i> .....	65
5.2.3	Luas Penanaman Baru Tanaman Sayuran Menurut Jenis Sayuran di Kecamatan Pondok Kelapa (hektar), 2016/ <i>New Planted Area of Vegetables by Kind of Plant in Pondok Kelapa Subdistrict (hectar), 2016</i> .....	66
5.2.4	Produksi Buah-buahan Menurut Jenis Buah di Kecamatan Pondok Kelapa, 2016/ <i>Production of Fruits by Kind of Fruit in Pondok Kelapa Subdistrict, 2016</i> .....	67

## **5.3 PERKEBUNAN/ESTATE CROPS**

5.3.1	Luas Tanaman, Produksi dan Jumlah Petani Perkebunan Menurut Jenis Tanaman di Kecamatan Pondok Kelapa, 2016/ <i>Planted Area, Production and the Number of Plantation Farmers of Estate Crops by Kind of Crop in Pondok Kelapa Subdistrict, 2016</i> .....	68
5.4.1	Populasi Ternak Menurut Jenis Ternak di Kecamatan Pondok Kelapa (ekor), 2016/ <i>Livestock Population by Kind of Livestock in Pondok Kelapa Subdistrict (head), 2016</i> .....	69
5.4.2	Populasi Unggas Menurut Jenis Unggas di Kecamatan Pondok Kelapa, 2016/ <i>Poultry Population by Kind of Poultry in Pondok Kelapa Subdistrict, 2016</i> .....	70

## **5.5 PERIKANAN/FISHERY**

5.5.1	Luas Area Produksi, Produksi, Nilai dan Jumlah Rumah Tangga Perikanan Tangkap dan Darat Menurut Jenisnya di Kecamatan Pondok Kelapa, 2016/ <i>The Harvested Area, Production, Value and</i>	
-------	---	--

	<i>Number of Households of Fish Capture by Type in Pondok Kelapa Subdistrict, 2016</i> .....	71
5.5.2	Jumlah Perahu/Kapal Menurut Kecamatan dan Jenis Kapal di Kabupaten Bengkulu Tengah, 2016/ <i>Number of Fishing Boats by Subdistrict and Type of Boat in Bengkulu Tengah Regency, 2016</i> .....	72
5.5.3	Banyaknya Kapal Penangkap Ikan Menurut Jenis Alat Tangkap di Kecamatan Pondok Kelapa, 2016/ <i>The Number of Boats Deep Sea Fishing by Type of Fishing Gear in Pondok Kelapa Subdistrict, 2016</i> .....	73
<b>6</b>	<b>INDUSTRI MANUFAKTUR/ MANUFACTURING INDUSTRY</b>	
6.1.	Jumlah Perusahaan, Tenaga Kerja, Investasi, dan Nilai Produksi di Kecamatan Pondok Kelapa 2016/ <i>Number of Establishment, Employees, Investment, and Production Value in Pondok Kelapa Subdistrict, 2016</i> .....	81
<b>7</b>	<b>HOTEL DAN PARIWISATA/ HOTEL AND TOURISM</b>	
<b>7.2</b>	<b>HOTEL/HOTEL</b>	
7.2.1.	Jumlah Hotel dan Akomodasi Lainnya Menurut Klasifikasi Kecamatan Pondok Kelapa , 2011–2016/ <i>Number of Hotel and Other Accomodations by Classification in Pondok Kelapa Subdistrict , 2011–2016</i> .....	90
7.2.2.	Jumlah Hotel dan Akomodasi Lainnya Menurut Klasifikasi di Kecamatan Pondok Kelapa, 2011–2016/ <i>Number of Hotel and Other Accomodations by Classification in Pondok Kelapa Subdistrict, 2011–2016</i> .....	91
7.2.3.	Jumlah Hotel dan Akomodasi Lainnya Menurut Kapasitas kamar di Kecamatan Pondok Kelapa, 2015-2016 <i>Number of Hotel and other Accomodations by capsity rooms in Pondok Kelapa Subdistrict, 2015-2016</i> .....	92
<b>7.3</b>	<b>PARIWISATA/TOURISM</b>	
7.3.1.	Jumlah Restoran/Rumah Makan Menurut Kecamatan di Kabupaten Bengkulu Tengah, 2014 dan 2016/ <i>Number of Restaurant by Subdistrict in Bengkulu Tengah Regency, 2014 and 2016</i> .....	93



<b>8</b>	<b>TRANSPORTASI DAN KOMUNIKASI/TRANSPORTATION AND COMMUNICATION</b>	
<b>8.1</b>	<b>TRANSPORTASI/TRANSPORTATION</b>	
8.1.1	Panjang Jalan Kecamatan Menurut Status Jalan yang Diakses di Kecamatan Pondok Kelapa (km), 2016/ <i>Length of Subdistrict Roads by Status of The Road in Pondok Kelapa Subdistrict (km), 2016</i> .....	100
8.1.2.	Panjang Jalan Kecamatan Menurut Jenis Permukaan Jalan di Kecamatan Pondok Kelapa (km), 2016/ <i>Length of Roads by Road Condition in Pondok Kelapa Subdistrict (km), 2016</i> .....	101
8.1.3.	Panjang Jalan Kecamatan Menurut Kondisi Jalan di Kecamatan Pondok Kelapa (km), 2016/ <i>Length of Subdistrict Roads by Type of Road Surface in Pondok Kelapa Subdistrict (km), 2016</i> .....	102
<b>8.2</b>	<b>KOMUNIKASI/COMMUNICATION</b>	
8.2.1.	Jumlah Kantor Pos Menurut Desa di Kecamatan Pondok Kelapa, 2016/ <i>Number of Post Office by Village in Pondok Kelapa Subdictrict, 2016</i> .....	103
8.2.2.	Banyaknya Surat yang Dikirim Melalui Kantor Pos di Kecamatan Pondok Kelapa, 2016/ <i>Number of Mail Sent Through The Post Office Pondok Kelapa Subdistrict, 2016</i> .....	104
8.2.3.	Banyaknya Surat Kilat yang Dikirim Melalui Kantor Pos Kecamatan Pondok Kelapa, 2016/ <i>Number of Express Mail Sent Through The Post Office by Pondok Kelapa Subdistrict in , 2016</i> .....	104
8.2.4.	Banyaknya Surat Tercatat yang Dikirim dan Diterima Menurut Kantor Pos di Kecamatan Pondok Kelapa, 2016/ <i>Number of Registered Mail Sent and Received According to the Post Office in Pondok Kelapa Subdistrict, 2016</i> .....	105
8.2.5.	Banyaknya Pengiriman Paket Pos Melalui Kantor Pos di Kecamatan Pondok Kelapa, 2016/ <i>Number of Post Package Sent Through The Post Office in Pondok Kelapa Subdistrict, 2016</i> .....	105
8.2.6.	Banyaknya Wesel Pos dan Nilainya yang Dikirim Melalui Kantor Pos di Kecamatan Pondok Kelapa, 2016/ <i>Number of Postal Money Order and Value Sent Through The Post Office in Pondok Kelapa Subdistrict, 2016</i> .....	106

---

8.2.7. Banyaknya Pendapatan Kantor Pos di Kecamatan Pondok Kelapa (ribu rupiah), 2016/ *Revenue of Post Office by Subdistrict in Pondok Kelapa Subdistrict (thousand rupiahs), 2016* .....106

**9 KEUANGAN DAERAH/LOCAL FINANCE**

**9.1 KEUANGAN DAERAH/LOCAL FINANCE**

9.1.1 Banyaknya Objek Pajak Bumi dan Bangunan serta Realisasi PBB (Rupiah) di Kecamatan Pondok Kelapa, 2016/ *Number of Property Tax Payers also Property Tax Revenue (rupiahs) and Sector in Pondok Kelapa Subdistrict, 2016*.....111

**9.2 BANK DAN KOPERASI/BANK AND COOPERATIVE**

9.2.1 Jumlah Bank dan Koperasi Menurut Jenis Koperasi di Kecamatan Pondok Kelapa, 2016/ *Number of Bank and Cooperatives by Type of Cooperative in Pondok Kelapa Subdistrict, 2016* .....112

9.2.2 Banyaknya Anggota dan Volume Usaha Koperasi (Rp. 000) di Kecamatan Pondok Kelapa, 2016/*Number of Cooperatives Member dan Business Volume(Rp.000) in Pondok Kelapa Subdistrict, 2016* ...113

---

## DAFTAR GAMBAR/LIST OF FIGURES

halaman  
page

1	Persentase Luas Wilayah Kecamatan Pondok Kelapa di Kabupaten Bengkulu Tengah (km <sup>2</sup> ), 2017/ <i>Persentase Total Area Pondok Kelapa Subdistrict in Bengkulu Tengah Regency (square km),2017</i> .....	5
2	Klasifikasi Desa/Kelurahan di Kecamatan Pondok Kelapa, 2016/ <i>Village Classification in Pondok Kelapa Subdistrict, 2016</i> .....	13
3	Jumlah Penduduk di Kecamatan Pondok Kelapa, 2010-2016/ <i>Population Growth in Pondok Kelapa Subdistrict, 2010-2016</i> .....	23
4	Jumlah Sekolah Menurut Jenjang Pendidikan di Kecamatan Pondok Kelapa, 2014/2015 - 2015/2016/ <i>Number of School by Educational Level in Pondok Kelapa Subdistrict, 2014/2015 - 2015/2016</i> .....	32
5	Jumlah Peserta KB Aktif Menurut Alat yang Digunakan di Kecamatan Pondok Kelapa, 2016/ <i>Number of Active Family Planning Participants by Type of Contraception Use in Pondok Kelapa Subdistrict, 2016</i> .....	33
6	Populasi Ternak Besar di Kecamatan Pondok Kelapa (ekor), 2016/ <i>Livestock Population in Pondok Kelapa Subdistrict (heads), 2016</i> .....	59
7	Jumlah Perusahaan Industri Besar Sedang di Kecamatan Pondok Kelapa, 2010-2016/ <i>Number of Establishment large-small-scale industries in Pondok Kelapa Subdistrict, 2010-2016</i> .....	80
8	Jumlah Restoran/Rumah Makan di Kecamatan Pondok Kelapa, 2015 dan 2016/ <i>Number of Restaurant in Pondok Kelapa Subdistrict, 2015 and 2016</i>	89
9	Persentase Panjang Jalan Kecamatan Menurut Jenis Permukaan Jalan di Kecamatan Pondok Kelapa, 2015-2016/ <i>Percent Length of Subdistrict Roads by Type of Road Surface in Pondok Kelapa Regency (km), 2015-2016</i> .....	99
10	Banyaknya Objek Pajak Bumi dan Bangunan (PBB) di Kecamatan Pondok Kelapa, 2015-2016/ <i>Number of Property Tax Payers in Pondok Kelapa Subdistrict, 2015-2016</i> .....	110

---

11 Banyaknya Anggota Koperasi di Kecamatan Pondok Kelapa, 2014-2016/ <i>Number of Cooperatives Member in Pondok Kelapa Subdistrict, 2014-2016</i> .....	110
---	-----

<http://bengkulutengahkab.bps.go.id>

---

<http://bengkulutengahkab.bps.go.id>

---

---

## PENJELASAN UMUM/EXPLANATORY NOTES

Tanda-tanda, satuan-satuan, dan lain-lainnya yang digunakan dalam publikasi ini adalah sebagai berikut:

*Symbols, measurement units, and acronyms which are used in this publication, are as follows:*

### 1. TANDA-TANDA/SYMBOLS

Data tidak tersedia/ <i>Data not available</i>	:	...
Tidak ada atau nol / <i>Null or zero</i>	:	—
Data dapat diabaikan/ <i>Data negligible</i>	:	0
Tanda decimal/ <i>Decimal point</i>	:	,
Data tidak dapat ditampilkan/ <i>Not applicable</i>	:	NA
Angka perkiraan/ <i>Estimated figures</i>	:	e
Angka sementara/ <i>Preliminary figures</i>	:	x
Angka sangat sementara/ <i>Very preliminary figures</i>	:	xx
Angka diperbaiki/ <i>Revised figures</i>	:	r

### 2. SATUAN/UNITS

barel/ <i>barrel</i>	:	158,99 liter/ <i>litres</i> = $1/6,2898 \text{ m}^3$
hektar (ha)/ <i>hectare (ha)</i>	:	10 000 m <sup>2</sup>
kilometer (km)/ <i>kilometres (km)</i>	:	1 000 meter/ <i>meters</i> (m)
knot/ <i>knot</i>	:	1,8523 km/jam (km/hour)
kuintal/ <i>quintal</i>	:	100 kg
KWh	:	1 000 Watt <i>hour</i>
MWh	:	1 000 KWh
liter (untuk beras)/ <i>litre (for rice)</i>	:	0,80 kg
ons/ <i>ounce</i>	:	28,31 gram/ <i>grams</i>
ton	:	1 000 kg

Satuan lain: buah, dus, butir, helai/lembar, kaleng, batang, pulsa, ton kilometer (ton-km), jam, menit, persen (%).

*Other units: unit, pack, pieces, sheet, tin, pulse, ton-kilometres(ton-km), hour, minute, percent (%).*

Perbedaan angka di belakang koma disebabkan oleh pembulatan angka.

*The difference in decimal numbers is caused by rounding.*

---

<http://bengkulutengahkab.bps.go.id>

---

**JUMLAH DESA/KELURAHAN MENURUT  
LETAK GEOGRAFI 2016**  
5 DESA TEPI PANTAI  
12 DESA BUKAN TEPI PANTAI

**LETAK DAERAH**

Berbatasan langsung dengan Samudera Indonesia pada garis pantai lebih kurang 21,8 Km



Ketinggian dari permukaan Laut bersirar 15 m dpl.







**PENJELASAN TEKNIS**

1. Berdasarkan posisi geografisnya, Kecamatan Pondok Kelapa memiliki batas-batas: Utara - Kabupaten Bengkulu Utara; Selatan - Kota Bengkulu; Barat - Samudera Indonesia; Timur - Kecamatan Pondok Kubang.
2. Kecamatan Pondok Kelapa terdiri dari 17 desa, yaitu:
  - Pekik Nyaring
  - Srikuncoro
  - Panca Mukti
  - Srikaton
  - Pasar Pedati
  - Talang Pauh
  - Sidodadi
  - Talang Boseng
  - Kembang Ayun
  - Pagar Dewa
  - Sidorejo
  - Sunda Kelapa
  - Pondok Kelapa
  - Padang Betuah
  - Bintang Selatan
  - Abu Sakim
  - Harapan

**TECHNICAL NOTES**

1. *In terms of geographic position, Pondok Kelapa Subdistrict has boundaries as follows: North - Bengkulu Utara Regency; South - Kota Bengkulu Subdistrict; Indian Ocean Subdistrict; East - Pondok Kubang Subdistrict.*
2. *Pondok Kelapa Subdistrict has 17 villages, these include:*
  - *Pekik Nyaring*
  - *Srikuncoro*
  - *Panca Mukti*
  - *Srikaton*
  - *Pasar Pedati*
  - *Talang Pauh*
  - *Sidodadi*
  - *Talang Boseng*
  - *Kembang Ayun*
  - *Pagar Dewa*
  - *Sidorejo*
  - *Sunda Kelapa*
  - *Pondok Kelapa*
  - *Padang Betuah*
  - *Bintang Selatan*
  - *Abu Sakim*
  - *Harapan*

**ULASAN**

Kecamatan Pondok Kelapa terletak di bagian barat Karang Tinggi, ibukota Kabupaten Bengkulu Tengah. Luas wilayah Kecamatan Pondok Kelapa mencapai lebih kurang 16,520 hektar atau 165,20 kilometer persegi. Ibukota Kecamatan Pondok Kelapa terletak di Desa Pekik Nyaring dan terdiri dari 17 desa definitif.

Secara geografis, Kecamatan Pondok Kelapa di sebelah utara berbatasan dengan Kabupaten Bengkulu Utara, di sebelah selatan berbatasan dengan Kota Bengkulu, di sebelah barat berbatasan dengan Samudera Indonesia, dan di sebelah timur berbatasan dengan Kecamatan Pondok Kubang.

Kecamatan Pondok Kelapa keadaan topografinya sebagian besar berupa dataran dengan ketinggian berkisar antara 15 m dpl. Kecamatan Pondok Kelapa berbatasan langsung dengan Samudera Indonesia pada garis pantai sepanjang lebih kurang 21,8 kilometer

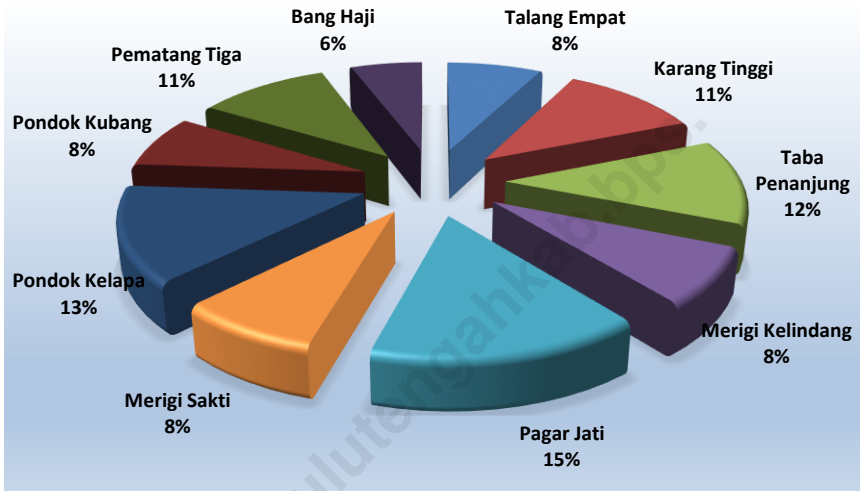
**DESCRIPTION**

*Pondok Kelapa Subdistrict is located in the western side of Karang Tinggi, the capital of Bengkulu Tengah Regency. The total area of Pondok Kelapa Subdistrict reaches approximately 16,520 hectares or 165,20 square kilometers. The capital of Pondok Kelapa Subdistrict is located in Pekik Nyaring and it has 17 definitive villages.*

*Geographically, on the north side Pondok Kelapa Subdistrict shares borders with Bengkulu Utara Regency, on the south side with Bengkulu City, on the west side with Indonesian Ocean, and on the east side with the Pondok Kubang Subdistrict.*

*The most topography of Pondok Kelapa Subdistrict lowland, with altitude 15 m asl. Pondok Kelapa is directly adjacent to the Indian Ocean on a coastline of approximately 21.8 kilometers*

**Gambar 1** **Persentase Luas Wilayah Kecamatan Pondok Kelapa di Kabupaten Bengkulu Tengah (km<sup>2</sup>), 2017**  
*Picture*  
**Persentase Total Area Pondok Kelapa Subdistrict in Bengkulu Tengah Regency (square km),2017**



**Tabel 1.1** Jarak Antara Desa/Kelurahan dengan Ibukota Kecamatan Pondok Kelapa (km), 2017  
**Table** Distance Between Village and Capital of Pondok Kelapa Subdistrict (km), 2017

	<b>Desa/Kelurahan Village</b>	<b>Jarak Distance</b>
	(1)	(2)
1.	<i>Pekik Nyaring</i>	0,0
2.	<i>Srikuncoro</i>	5,0
3.	<i>Panca Mukti</i>	6,0
4.	<i>Srikaton</i>	1,5
5.	<i>Pasar Pedati</i>	1,0
6.	<i>Talang Pauh</i>	4,5
7.	<i>Sidodadi</i>	11,0
8.	<i>Talang Boseng</i>	12,0
9.	<i>Kembang Ayun</i>	20,0
10.	<i>Pagar Dewa</i>	18,5
11.	<i>Sidorejo</i>	12,0
12.	<i>Sunda Kelapa</i>	6,0
13.	<i>Pondok Kelapa</i>	7,0
14.	<i>Padang Betuah</i>	13,5
15.	<i>Bintang Selatan</i>	11,5
16.	<i>Abu Sakim</i>	9,0
17.	<i>Harapan</i>	5,0

Sumber/Source: Kecamatan Pondok Kelapa/Pondok Kelapa Subdistrict

**Tabel 1.2** Letak Geografis Desa/Kelurahan di Kecamatan Pondok Kelapa, 2017  
**Table** *Geographic Position of Village in Pondok Kelapa Subdistrict, 2017*


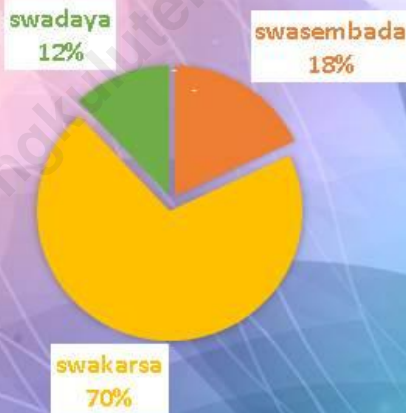
	<b>Desa/Kelurahan Villaget</b>	<b>Tepi Pantai Seashore</b>	<b>Bukan Tepi Pantai Not Seashore</b>
	(1)	(2)	(3)
1.	<i>Pekik Nyaring</i>	√	-
2.	<i>Srikuncoro</i>	-	√
3.	<i>Panca Mukti</i>	-	√
4.	<i>Srikaton</i>	-	√
5.	<i>Pasar Pedati</i>	√	-
6.	<i>Talang Pauh</i>	-	√
7.	<i>Sidodadi</i>	-	√
8.	<i>Talang Boseng</i>	-	√
9.	<i>Kembang Ayun</i>	-	√
10.	<i>Pagar Dewa</i>	-	√
11.	<i>Sidorejo</i>	-	√
12.	<i>Sunda Kelapa</i>	-	√
13.	<i>Pondok Kelapa</i>	√	-
14.	<i>Padang Betuah</i>	√	-
15.	<i>Bintang Selatan</i>	-	√
16.	<i>Abu Sakim</i>	-	√
17.	<i>Harapan</i>	√	-

Sumber/Source: Kecamatan Pondok Kelapa/Pondok Kelapa Subdistrict

---

<http://bengkulutengahkab.bps.go.id>

### KLASIFIKASI DESA/KELURAHAN DI KECAMATAN PONDOK KELAPA TAHUN 2016







**PENJELASAN TEKNIS**

1. Desa swadaya adalah suatu wilayah pedesaan yang hampir seluruh masyarakatnya mampu memenuhi kebutuhannya dengan cara mengadakan sendiri. Ciri-ciri desa swadaya adalah daerahnya terisolir dengan daerah lainnya.
2. Desa swakarsa adalah suatu wilayah pedesaan yang sudah bisa memenuhi kebutuhannya sendiri dan kelebihan produksi sudah mulai dijual ke daerah-daerah lainnya. Ciri-ciri desa swakarsa adalah adanya pengaruh dari luar sehingga mengakibatkan perubahan pola pikir.
3. Desa definitif adalah wilayah yang secara administratif di bawah kecamatan yang dipimpin oleh Kepala Desa.
4. Desa persiapan adalah desa baru di dalam wilayah desa sebagai hasil pemekaran yang akan ditingkatkan menjadi desa definitif.

**TECHNICAL NOTES**

1. *Swadaya village is a rural area where nearly all people are able to meet their needs by their own. The characteristic of swadaya village is the isolated region with other regions.*
2. *Swakarsa village is a rural area that has been able to meet their own needs and excess production have started to be sold to other regions. The characteristic of swakarsa village is the influence from the outside, resulting in a change of mindset.*
3. *Definitive village is a area which is administratively under the subdistrict led by the Village Head.*
4. *Preparation village is a new village in rural areas as a result of the division that will be upgraded into a definitive village.*

**ULASAN**

**DESCRIPTION**

Perubahan penyelenggaraan pemerintah dari sistem sentralistik menjadi desentralistik melalui otonomi daerah memberikan dampak positif bagi daerah, salah satunya adalah terjadinya pemekaran daerah provinsi dan kabupaten/kota di seluruh Indonesia.

Pada saat pemekaran kabupaten, kecamatan Pondok Kelapa terdiri dari 15 Desa Definitif. Dimana sebelumnya ketika masih menjadi bagian Kabupaten Bengkulu Utara terdiri dari 23 desa yang kemudian 8 desa memisahkan diri membentuk Kecamatan baru yaitu Kecamatan Pondok Kubang yang juga merupakan salah satu kecamatan di kabupaten Bengkulu Tengah

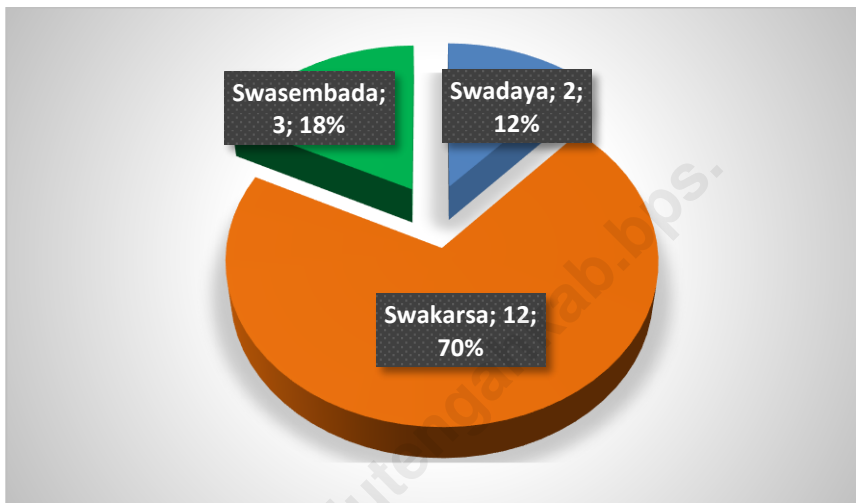
Seiring dengan hal tersebut, beberapa desa di kecamatan Pondok Kelapa mengalami pemekaran wilayah. Sampai dengan tahun 2016 Kecamatan Pondok Kelapa terdiri dari 17 (tujuh belas) desa definitif yang terdiri dari 2 desa swadaya, 7 desa swakarsa dan 3 desa swasembada

*The changes in the Government's Administration which is from the centralized system to the decentralized through regional autonomy gives positive impacts for the regions, one of that is the division of provinces and regencies/cities throughout Indonesia.*

*When subdistrict divisions, Pondok Kelapa were 15 definitive villages. When Separated of North Bengkulu Regency were 23 villages than 8 villages being Pondok Kubang subdistrict*

*Along with that matter, in Pondok Kelapa Subdistrict there are also village divisions. The purpose of this division is to make public services run more effectively and efficiently, which is expected to accelerate regional development. Up to 2016 Pondok Kelapa Subdistrict consists of 17 (seventeen) definitive villages consist of 2 swadaya village, 7 swakarsa village and 3 swasembada village.*

**Gambar 2** Klasifikasi Desa/Kelurahan di Kecamatan Pondok Kelapa, 2016  
**Picture** Village Classification in Pondok Kelapa Subdistrict, 2016



**Tabel 2.1** **Klasifikasi Desa/Kelurahan di Kecamatan Pondok Kelapa, 2016**  
**Table** **Village Classification in Pondok Kelapa Subdistrict, 2016**

	<b>Desa/Kelurahan Village</b>	<b>Klasifikasi Classification</b>
	(1)	(2)
1.	<i>Pekik Nyaring</i>	Swasembada
2.	<i>Srikuncoro</i>	Swakarsa
3.	<i>Panca Mukti</i>	Swakarsa
4.	<i>Srikaton</i>	Swakarsa
5.	<i>Pasar Pedati</i>	Swasembada
6.	<i>Talang Pauh</i>	Swakarsa
7.	<i>Sidodadi</i>	Swakarsa
8.	<i>Talang Boseng</i>	Swakarsa
9.	<i>Kembang Ayun</i>	Swakarsa
10.	<i>Pagar Dewa</i>	Swakarsa
11.	<i>Sidorejo</i>	Swakarsa
12.	<i>Sunda Kelapa</i>	Swakarsa
13.	<i>Pondok Kelapa</i>	Swasembada
14.	<i>Padang Betuah</i>	Swakarsa
15.	<i>Bintang Selatan</i>	Swakarsa
16.	<i>Abu Sakim</i>	Swadaya
17.	<i>Harapan</i>	Swadaya

Sumber/Source: Badan Pemberdayaan Masyarakat dan Pemerintah Desa (BPMPPD) Kabupaten Bengkulu Tengah/*Community Empowerment and Governance Village Board of Bengkulu Tengah Regency*

**Tabel 2.2 Status Desa/Kelurahan di Kecamatan Pondok Kelapa, 2016**  
**Table Status of Village in Pondok Kelapa Subdistrict, 2016**

	<b>Desa/Kelurahan Villaget</b>	<b>Definitif Definitive</b>	<b>Persiapan Preparation</b>
	(1)	(2)	(3)
1.	<i>Pekik Nyaring</i>	√	-
2.	<i>Srikuncoro</i>	√	-
3.	<i>Panca Mukti</i>	√	-
4.	<i>Srikaton</i>	√	-
5.	<i>Pasar Pedati</i>	√	-
6.	<i>Talang Pauh</i>	√	-
7.	<i>Sidodadi</i>	√	-
8.	<i>Talang Boseng</i>	√	-
9.	<i>Kembang Ayun</i>	√	-
10.	<i>Pagar Dewa</i>	√	-
11.	<i>Sidorejo</i>	√	-
12.	<i>Sunda Kelapa</i>	√	-
13.	<i>Pondok Kelapa</i>	√	-
14.	<i>Padang Betuah</i>	√	-
15.	<i>Bintang Selatan</i>	√	-
16.	<i>Abu Sakim</i>	√	-
17.	<i>Harapan</i>	√	-

Sumber/Source: Pemerintah Kabupaten Bengkulu Tengah/Government of Bengkulu Tengah R



# KEPENDUDUKAN

## POPULATION

3

28.084

JUMLAH PENDUDUK  
KEC. PONDOK  
KELAPA

13.727

JUMLAH PEN-  
DUDUK PEREM-  
PUAN

14.357

JUMLAH PEN-  
DUDUK LAKI-LAKI

**KEPADATAN PENDUDUK  
170,00 ORANG PER KM<sup>2</sup>**







**PENJELASAN TEKNIS**

1. Sumber utama data kependudukan adalah sensus penduduk yang dilaksanakan setiap sepuluh tahun sekali. Sensus penduduk telah dilaksanakan sebanyak enam kali sejak Indonesia merdeka, yaitu tahun 1961, 1971, 1980, 1990, 2000, dan 2010.

Di dalam sensus penduduk, pencacahan dilakukan terhadap seluruh penduduk yang berdomisili di wilayah teritorial Indonesia termasuk warga negara asing kecuali anggota korps diplomatik negara sahabat beserta keluarganya.

Metode pengumpulan data dalam sensus dilakukan dengan wawancara antara petugas sensus dengan responden dan juga melalui *e-census*. Pencatatan penduduk menggunakan konsep usual residence, yaitu konsep di mana penduduk biasa bertempat tinggal. Bagi penduduk yang bertempat tinggal tetap dicacah di mana mereka biasa tinggal, sedangkan untuk penduduk yang tidak bertempat tinggal tetap dicacah di tempat di mana mereka ditemukan petugas sensus pada malam 'Hari Sensus'. Termasuk penduduk yang tidak bertempat tinggal tetap adalah

**TECHNICAL NOTES**

1. *The main source of demographic data is population census, which is conducted every ten years. Population Census has been conducted six times since Indonesia's independence: 1961, 1971, 1980, 1990, 2000, and 2010.*

*The population census enumerates all residents who domicile in the entire territory of Indonesia including foreign citizens except the diplomatic corps members and their families.*

*The method of data collection in a population census involves interviewing respondents and conducting e-census. Enumeration of the population uses the concept of "usual residence", which is the concept of "places where people usually live". De jure was applied to the permanent residents, while de facto was applied to non-permanent residents. The permanent residents were enumerated in place where they normally live, the non-permanent residents were enumerated where they were found by the enumerators, on the night of 'Census Date'. The non permanent residents include homeless people, ship crew, boat people, remote*

tuna wisma, awak kapal berbendera Indonesia, penghuni perahu/rumah apung, masyarakat terpencil/terasing, dan pengungsi. Bagi mereka yang mempunyai tempat tinggal tetap dan sedang bepergian ke luar wilayah lebih dari enam bulan, tidak dicacah di tempat tinggalnya, tetapi dicacah di tempat tujuannya. Untuk tahun yang tidak dilaksanakan sensus penduduk, data kependudukan diperoleh dari hasil proyeksi penduduk. Proyeksi penduduk merupakan suatu perhitungan ilmiah yang didasarkan pada asumsi dari komponen-komponen perubahan penduduk, yaitu kelahiran, kematian, dan migrasi. Proyeksi penduduk Indonesia 2010–2035 menggunakan data dasar penduduk hasil SP2010.

2. **Penduduk Indonesia** adalah semua orang yang berdomisili di wilayah teritorial Indonesia selama 6 bulan atau lebih dan atau mereka yang berdomisili kurang dari 6 bulan tetapi bertujuan menetap.
3. **Laju pertumbuhan penduduk** adalah angka yang menunjukkan persentase penambahan penduduk dalam jangka waktu tertentu.

*area community, and internally displaced persons. Those who had permanent residence and had been travelling away from their home for six months or more were not enumerated in their permanent place, but in the place where they were during the census.*

*For the periods where the population census is not conducted, population projection is done to estimate population during those years. The population projection is an estimate based on the demographic components, such as birth, death, and migration. Indonesia's 2010–2035 population projection used the 2010 Population Census as the base population.*

2. **The population of Indonesia** are all residents of the entire territory of Indonesia who have stayed for six months or longer, and those who intended to stay more than six months even though their length of stay is less than six months.
3. **The growth rate of population** is the number that show percentage of population growth within a specified period.

4. **Kepadatan penduduk** adalah rasio banyaknya penduduk per kilometer persegi.
4. **Population density** is ratio of population per square kilometer.
5. **Rasio jenis kelamin** adalah perbandingan antara penduduk laki-laki dan penduduk perempuan pada suatu wilayah dan waktu tertentu. Biasanya dinyatakan dengan banyaknya penduduk laki-laki untuk 100 penduduk perempuan.
5. **Sex ratio** is the ratio of males population to females population in a given area and time, usually expressed as the number of males for every 100 females.

<http://bengkulutengahkab.bpp.go.id>

**ULASAN**

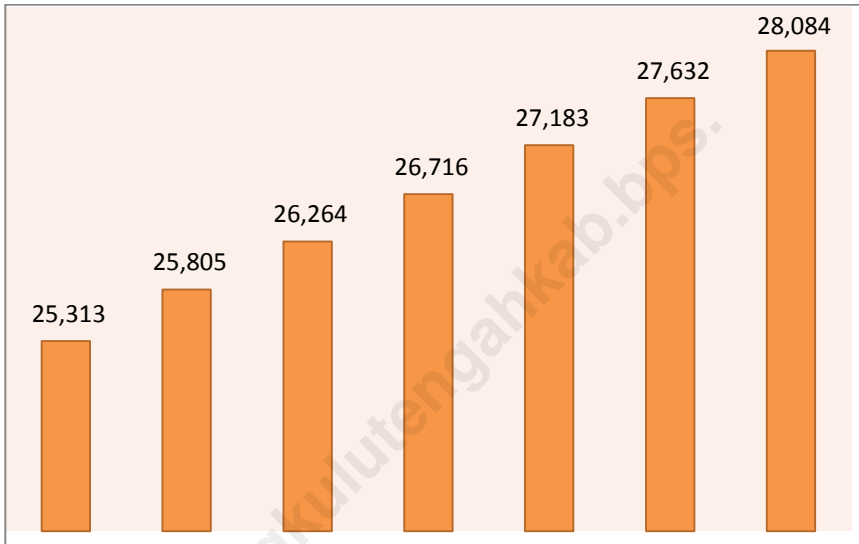
Penduduk Kecamatan Pondok Kelapa pada tahun 2016 mencapai 28.084 jiwa. Sedangkan pada tahun 2015 mencapai 27.632 jiwa. Rasio jenis kelamin penduduk Kecamatan Pondok Kelapa pada tahun 2016 sebesar 105. Hal ini menunjukkan bahwa setiap 100 penduduk perempuan terdapat 105 penduduk laki-laki.

**DESCRIPTION**

*The population of Pondok Kelapa Subdistric in 2016 reaches 28.084 people, while in 2015 reaches 27.632 people. The population sex ratio in Bengkulu Tengah Regency in 2016 is 105. This shows that for every 100 female population, there are 105 male population.*

<http://bengkulutengahkab.bpt.go.id>

**Gambar 3** Jumlah Penduduk di Kecamatan Pondok Kelapa, 2010-2016  
**Picture** Population Growth in Pondok Kelapa Subdistrict, 2010-2016



2010	2011	2012	2013	2014	2015	2016
------	------	------	------	------	------	------

**Tabel 3.1** Jumlah Penduduk dan Rasio Jenis Kelamin di Kecamatan Pondok Kelapa, 2010-2016  
**Table** Population and Sex Ratio in Pondok Kelapa Subdistrict, 2010-2016

Tahun Year	Jenis Kelamin/Sex			Rasio Jenis Kelamin Sex Ratio
	Laki-Laki Male	Perempuan Female	Jumlah Total	
(1)	(2)	(3)	(4)	(5)
2010	12943	12370	25313	1,05
2011	13227	12578	25805	1,05
2012	13448	12816	26264	1,05
2013	13680	13036	26716	1,05
2014	13913	13270	27183	1,05
2015	14136	13496	27632	1,05
2016	14357	13727	28084	1,05

Keterangan/Note: \*) Data Masih Terbagung dengan Kecamatan Pondok Kubang/Data Associated with Pondok Kubang Subdistricts

Sumber/Source: Proyeksi Penduduk Indonesia 2010–2035/Indonesia Population Projection 2010–2035

**Tabel 3.2** Laju Pertumbuhan Penduduk di Kecamatan Pondok Kelapa, 2010-2016  
**Table** *Population Growth in Pondok Kelapa Subdistrict, 2010-2016*

Tahun Year	Penduduk Population	Laju Pertumbuhan Penduduk Population Growth rate
(1)	(3)	(4)
2010	25313	
2011	25805	1,94
2012	26264	1,78
2013	26716	1,72
2014	27183	1,75
2015	27632	1,65
2016	28084	1,64

Keterangan/Note: <sup>1)</sup> Data Masih Terhubung dengan Kecamatan Pondok Kubang/Data Associated with Pondok Kubang Subdistricts

Sumber/Source: Proyeksi Penduduk Indonesia 2010–2035/Indonesia Population Projection 2010–2035



**Tabel 3.3** **Kepadatan Penduduk di Kecamatan Pondok Kelapa, 2010-2016**  
**Table** **Population Density in Pondok Kelapa Subdistrict, 2010-2016**

Tahun Year	Luas Wilayah	Penduduk Population	Kepadatan Penduduk per km <sup>2</sup> Population Density per sq.km
(1)	(2)	(3)	(4)
2010	165.20	25313	153,23
2011	165.20	25805	156,20
2012	165.20	26264	158,98
2013	165.20	26716	161,72
2014	165.20	27183	164,55
2015	165.20	27632	167,26
2016	165.20	28084	170,00

Sumber/Source: Proyeksi Penduduk Indonesia 2010–2035/Indonesia Population Projection 2010–2035

**Jumlah Sarana Kesehatan di Kec. Pondok Kelapa sebanyak 27 sarana meliputi Puskesmas, Puskesmas Pembantu, Posyandu dan Poskesdes**

Jumlah Kasus Penyakit Terbanyak Diare 542 Kasus



Terdapat Fasilitas Pendidikan Dari Tingkat SD hingga ke Tingkat SMA/SMK

**SOSIAL**  
Social

**4**

**Tahun  
2016**

Jumlah SD/MI sebanyak 20 sekolah

Jumlah SMP/MTs sebanyak 8 sekolah

Jumlah SMA/SMK/MA sebanyak 4 sekolah



**PENJELASAN TEKNIS**

1. **Rumah Sakit** adalah tempat pemeriksaan dan perawatan kesehatan, biasanya berada di bawah pengawasan dokter/tenaga medis, yang melayani penderita yang sakit untuk berobat rawat jalan atau rawat inap.
2. **Puskesmas (Pusat Kesehatan Masyarakat)** adalah unit pelaksana teknis dinas kesehatan kabupaten/kota yang mempunyai fungsi utama sebagai penyelenggara pelayanan kesehatan tingkat pertama. Wilayah kerja puskesmas maksimal adalah satu kecamatan dan untuk dapat menjangkau wilayah kerjanya, puskesmas mempunyai jaringan pelayanan yang meliputi unit Puskesmas Pembantu (Pustu), unit Puskesmas Keliling (Puskel), dan unit bidan desa/komunitas (Peraturan Menteri Kesehatan RI No. 75 Tahun 2014 Tentang Pusat Kesehatan Masyarakat).

**TECHNICAL NOTES**

1. ***Hospital** is a place for health check, usually controlled/supervised by doctors/medical personnel to serve the ill patients to get outpatient or inpatient treatment services.*
2. ***Public Health Center** is technical implementation unit of regency health department that have the primary function as a first-level health care providers. The working area standard of public health center is one district and to reach their working areas, public health centers have a service network covering subsidiary of public health center, mobile public health center units, and midwife units (Regulation of the Minister of Health of Indonesia Number 75 Year 2014 about Public Health Center).*

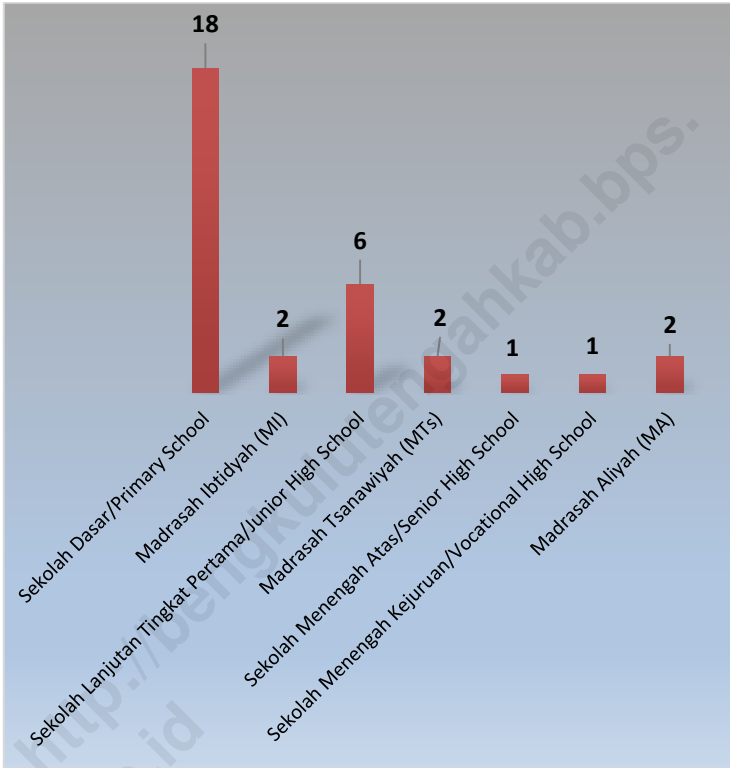
ULASAN	DESCRIPTION
<p>Keadaan sosial penduduk Kecamatan Pondok Kelapa digambarkan dalam beberapa variabel antara lain pendidikan, kesehatan, keluarga berencana, keamanan serta agama.</p>	<p><i>The social circumstances of people in Pondok Kelapa Subdistrict are described in several variables, i.e. education, health , family planning, security also religion.</i></p>
<p>Dalam bidang pendidikan, pada tahun 2016 di Kecamatan Pondok Kelapa memiliki gedung sekolah negeri dan swasta sebanyak 32 yang terdiri dari 18 gedung gedung Sekolah Dasar (SD), 6 gedung Sekolah Menengah Pertama (SMP), 1 gedung Sekolah Menengah Atas (SMA), 1 gedung Sekolah Menengah Kejuruan (SMK), 2 gedung Madrasah Ibtidyah, 2 gedung Madrasah Tsanawiyah (MTS) dan 2 gedung Madrasah Aliyah (MA).</p>	<p><i>In education sector, 2016, Pondok Kelapa Subdistrict has 32 public school buildings, which consist of 18 Primary School buildings (SD), 6 Junior High School buildings (SMP), 1 Senior High School Building (SMA) and 1 Vocational High School buildings (SMK), 2 buildings Madrasah Ibtidyah (MI), 2 buildings, Madrasah Tsanawiyah and 2 buildings Madrasah Aliyah.</i></p>
<p>Fasilitas kesehatan merupakan salah satu tolak ukur dalam pencapaian pelaksanaan pembangunan di Kecamatan Pondok Kelapa. Pada tahun 2016 terdapat tiga buah puskesmas di wilayah Kecamatan Pondok Kelapa. Sedangkan fasilitas kesehatan lainnya yakni puskesmas pembantu dan poskesdes sebanyak tujuh dan tujuh.</p>	<p><i>Health facilities are one of benchmarks of the achievements on the implementation of development Pondok Kelapa Subdistrict. In 2016 there are three units of public health centre in Pondok Kelapa Subdistrict. On the other hand, there are other health facilities namely 7 secondary public health centre and 8 village maternity.</i></p>
<p>Di bidang keamanan, secara umum jumlah tindak kejahatan pada tahun 2016 sebanyak 68 kasus. Jumlah pelanggaran lalu lintas di Kecamatan Pondok Kelapa pada tahun 2016 sebanyak 50 kasus.</p>	<p><i>In the sector of security, in general the number of crimes in 2016 are 68 cases. The number of traffic violations in 2016 are 50 cases.</i></p> <p><i>There are five religions affiliated by population in Bengkulu Tengah Regency; i.e. Islam, Christianity, Catholicism, Hinduism, and Buddhism. Among these</i></p>

Jumlah agama yang dianut penduduk Kecamatan Pondok Kelapa ada lima yaitu Islam, Kristen, Katholik, Hindu, dan Budha. Diantara agama-agama tersebut, Islam merupakan agama dengan jumlah pemeluk terbesar. Jumlah masjid yang terdapat di Kecamatan Pondok Kelapa sebanyak 38, gereja protestan 1, gereja katolik 3, dan pura ada 1.

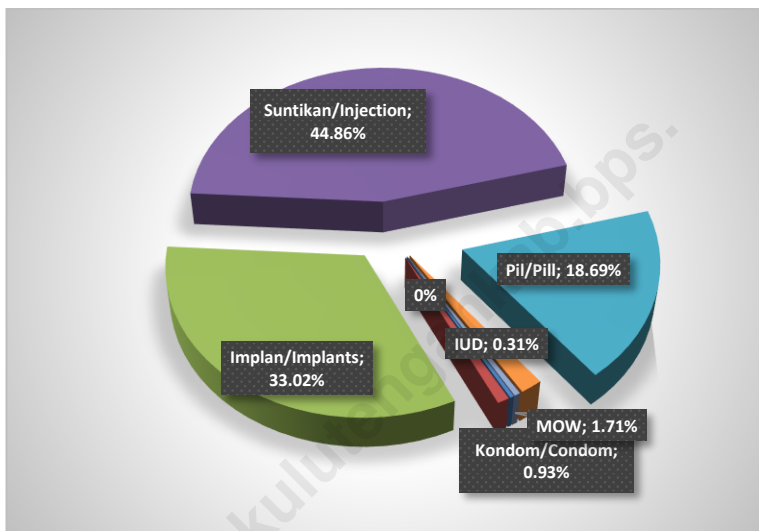
*religions, Islam is a religion with the largest number of followers. The number of mosque in Bengkulu Tengah Regency reaches 38, protestan church 1, catholic church 3, and temple 1.*

<http://bengkulutengahkab.bps.go.id>

**Gambar 4** Jumlah Sekolah Menurut Jenjang Pendidikan di Kecamatan Pondok Kelapa, 2014/2015 - 2015/2016  
**Picture** Number of School by Educational Level in Pondok Kelapa Subdistrict, 2014/2015 - 2015/2016



**Gambar 5** Jumlah Peserta KB Aktif Menurut Alat yang Digunakan di Kecamatan Pondok Kelapa, 2016  
*Picture* **Number of Active Family Planning Participants by Type of Contraception Use in Pondok Kelapa Subdistrict, 2016**





4.1 PENDIDIKAN/*EDUCATION*

**Tabel 4.1.1 Jumlah Sekolah Berdasarkan Status di Kecamatan Pondok Kelapa, 2016**  
**Number of Schools by Status in Pondok Kelapa Subdistrict, 2016**

	<b>Tingkatan Level</b>	<b>Negeri General</b>	<b>Swasta/Madrasah Private/Madrasah</b>
	(1)	(2)	(3)
1.	Taman Kanak-Kanak <i>Kindergarten</i>	...	...
2.	Sekolah Dasar <i>Elementary School</i>	18	2
3.	Sekolah Lanjutan Tingkat Pertama <i>Junior High School</i>	6	2
4.	Sekolah Menengah Atas <i>Senior High School</i>	1	2
5.	Sekolah Menengah Kejuruan <i>Vocational Senior High School</i>	1	-

Sumber/Source: Dinas Pendidikan dan Kebudayaan Kabupaten Bengkulu Tengah/*Education and Culture Department of Bengkulu Tengah R2egency and Observation in Pondok Kelapa*

**Tabel 4.1.2 Jumlah Murid Berdasarkan Status di Kecamatan Pondok Kelapa, 2016**  
**Table** *Number of Pupils by Status in Pondok Kelapa Subdistrict, 2016*

	<b>Tingkatan Level</b>	<b>Negeri General</b>	<b>Swasta/Madrasah Private/Madrasah</b>
	(1)	(2)	(3)
1.	Taman Kanak-Kanak <i>Kindergarten</i>	...	...
2.	Sekolah Dasar <i>Elementary School</i>	3098	...
3.	Sekolah Lanjutan Tingkat Pertama <i>Junior High School</i>	1458	...
4.	Sekolah Menengah Atas <i>Senior High School</i>	629	276
5.	Sekolah Menengah Kejuruan <i>Vocational Senior High School</i>	...	-

Sumber/Source: Dinas Pendidikan dan Kebudayaan Kabupaten Bengkulu Tengah/Education and Culture Department of Bengkulu Tengah Regency

**Tabel 4.1.3 Jumlah Guru Berdasarkan Status di Kecamatan Pondok Kelapa, 2016**  
**Table** **Number of Teachers by Status in Pondok Kelapa Subdistrict, 2016**

	<b>Tingkatan Level</b>	<b>Negeri General</b>	<b>Swasta Private</b>
	(1)	(2)	(3)
1.	Taman Kanak-Kanak <i>Kindergarten</i>	...	...
2.	Sekolah Dasar <i>Elementary School</i>	228	...
3.	Sekolah Lanjutan Tingkat Pertama <i>Junior High School</i>	127	...
4.	Sekolah Menengah Atas <i>Senior High School</i>	...	...
5.	Sekolah Menengah Kejuruan <i>Vocational Senior High School</i>	...	-

Sumber/Source: Dinas Pendidikan dan Kebudayaan Kabupaten Bengkulu Tengah/Education and Culture Department of Bengkulu Tengah Regency

## 4.2 KESEHATAN/*HEALTH*

**Tabel 4.2.1 Jumlah Fasilitas Kesehatan di Kecamatan Pondok Kelapa, 2016**  
**Table** *Number of Health Facilities in Pondok Kelapa Subdistrict, 2016*

	<b>Fasilitas Kesehatan</b> <i>Health Facilities</i>	<b>Jumlah</b> <i>Total</i>
	(1)	(2)
1.	Rumah Sakit/ <i>Hospital</i>	-
2.	Puskesmas/ <i>Public Health Centre</i>	3
3.	Puskesmas Pembantu/ <i>Secondary Public Health Centre</i>	7
4.	Puskesmas Keliling/ <i>Moving Public Health Centre</i>	-
5.	Posyandu/ <i>Maternal &amp; Child Health Centre</i>	13
6.	Poskesdes/ <i>Village Maternity</i>	7

Sumber/*Source*: Dinas Kesehatan Kabupaten Bengkulu Tengah/*Public Health Service of Bengkulu Tengah Regency*

**Tabel 4.2.2 Jumlah Tenaga Kesehatan di Kecamatan Pondok Kelapa, 2016**  
**Table Number of Health Personnel in Pondok Kelapa Subdistrict, 2016**

Fasilitas Kesehatan Health Facilities		Jumlah Total
(1)		(2)
1.	Dokter Spesialis/ <i>Specialist Physician</i>	-
2.	Dokter Umum/ <i>General Physician</i>	5
3.	Dokter Gigi/ <i>Dental Physician</i>	2
4.	Keperawatan Umum/ <i>Nurse</i>	12
5.	Keperawatan Gigi/ <i>Dental Nursing</i>	-
6.	Bidan/ <i>Midwife</i>	37

Sumber/Source: Dinas Kesehatan Kabupaten Bengkulu Tengah/*Public Health Service of Bengkulu Tengah Regency*

**Tabel 4.2.3 Jumlah Bayi Lahir, Bayi Berat Badan Lahir Rendah (BBLR), BBLR Dirujuk, dan Bergizi Buruk di Kecamatan Pondok Kelapa, 2016**  
**Table Number of Births, Babies with Low Birth Weights (LBW), Treated LBW, and Malnutrition Cases in Pondok Kelapa Subdistrict, 2016**

Kecamatan Subdistrict	Bayi Lahir Births	BBLR/LBW		Gizi Buruk Malnutrition
		Jumlah Total	Dirujuk Treated	
(1)	(2)	(3)	(4)	(5)
Pondok Kelapa	517	8	-	1

Sumber/Source: Dinas Kesehatan Kabupaten Bengkulu Tengah/*Public Health Service of Bengkulu Tengah Regency*

**Tabel 4.2.4** Jumlah Kasus HIV/AIDS, IMS, DBD, Diare, TB, dan Malaria di Kecamatan Pondok Kelapa, 2016  
**Number of Cases of HIV/AIDS, Sexually Transmitted Infection, Dengue Fever, Diarrhea, Tuberculosis (TB) and Malaria in Pondok Kelapa Subdistrict, 2016**

Kecamatan Subdistrict	HIV/AIDS HIV/AIDS	IMS Sexuality Transmitted Infection	DBD Dengue Fever	Diare Diarrhea	TB Tuberculosis	Malaria Malaria
(1)	(2)	(3)	(4)	(5)	(6)	(7)
Pondok Kelapa	-	-	53	542	25	5

Sumber/Source: Dinas Kesehatan Kabupaten Bengkulu Tengah/Public Health Service of Bengkulu Tengah Regency

**Tabel 4.2.5** Jumlah Klinik Keluarga Berencana (KKB) dan Pos Pelayanan Keluarga Berencana Desa (PPKBD) di Kecamatan Pondok Kelapa, 2016  
**Number of Family Planning Clinics and Village Family Planning Service Units in Pondok Kelapa Subdistrict, 2016**

Kecamatan Subdistrict	KKB Family Planning Clinics	PPKBD Village Family Planning Service Units
(1)	(2)	(5)
Pondok Kelapa	3	17

Sumber/Source: Badan Pemberdayaan Perempuan dan Keluarga Berencana (BPPKB) Kabupaten Bengkulu Tengah/Woman Empowerment and Family Planning Board of Bengkulu Tengah Regency

**Tabel 4.2.6** Jumlah Peserta KB Baru Menurut Alat yang Digunakan di Kecamatan Pondok Kelapa, 2016  
**Table** *Number of New Family Planning Participants by Type of Contraception Use in Pondok Kelapa Subdistrict, 2016*

Jenis Alat Kontrasepsi <i>Type of Contraception</i>		Jumlah Peserta <i>Number of Participants</i>
(1)		(2)
1.	IUD	24
2.	MOW	6
3.	MOP	-
4.	Kondom/ <i>Condom</i>	6
5.	Implan/ <i>Implants</i>	109
6.	Suntikan/ <i>Injection</i>	265
7.	Pil/ <i>Pill</i>	57
<b>Jumlah/Total</b>		<b>467</b>

Sumber/*Source*: Badan Pemberdayaan Perempuan dan Keluarga Berencana (BPPKB) Kabupaten Bengkulu Tengah/*Women Empowerment and Family Planning Board of Bengkulu Tengah Regency*

**Tabel 4.2.7 Jumlah Peserta KB Aktif Menurut Alat yang Digunakan di Kecamatan Pondok Kelapa, 2016**  
**Number of Active Family Planning Participants by Type of Contraception Use in Pondok Kelapa Subdistrict, 2016**

Jenis Alat Kontrasepsi <i>Type of Contraception</i>		Jumlah Peserta <i>Number of Participants</i>
(1)		(2)
1.	IUD	2
2.	MOW	11
3.	MOP	3
4.	Kondom/ <i>Condom</i>	6
5.	Implan/ <i>Implants</i>	212
6.	Suntikan/ <i>Injection</i>	288
7.	Pil/ <i>Pill</i>	120
<b>Jumlah/Total</b>		<b>642</b>

Sumber/*Source*: Badan Pemberdayaan Perempuan dan Keluarga Berencana (BPPKB) Kabupaten Bengkulu Tengah/*Woman Empowerment and Family Planning Board of Bengkulu Tengah Regency*



**Tabel 4.2.8 Jumlah Pasangan Usia Subur (PUS), Peserta KB Aktif dan Persentase Peserta KB Aktif Terhadap PUS di Kecamatan Pondok Kelapa, 2016**  
***Number of Eligible Couples, Active Family Planning Participants and Percentage of Active Family Participants to Eligible Couples in Pondok Kelapa Subdistrict, 2016***

	Jenis Alat Kontrasepsi <i>Type of Contraception</i>	Jumlah Peserta <i>Number of Participants</i>
	(1)	(2)
1.	Pasangan Usia Subur (PUS)/ <i>Eligible Couples</i>	3.429
2.	Peserta KB Aktif/ <i>Active Family Planning Participants</i>	642
3.	Persentase Terhadap PUS (%) <i>Percentage to Eligible Couples (%)</i>	18,86

Sumber/Source: Badan Pemberdayaan Perempuan dan Keluarga Berencana (BPPKB) Kabupaten Bengkulu Tengah/*Woman Empowerment and Family Planning Board of Bengkulu Tengah Regency*

### 4.3 AGAMA/RELIGION

**Tabel 4.3.1** Jumlah Tempat Peribadatan di Kecamatan Pondok Kelapa, 2016  
**Table** *Number of Worship Facilities in Pondok Kelapa Subdistrict, 2016*

Tempat Peribadatan <i>Worship Facilities</i>		Jumlah <i>Total</i>
(1)		(2)
1.	Masjid/Mosque	38
2.	Gereja Protestan/ <i>Christian Church</i>	1
3.	Gereja Katolik/ <i>Catholic Church</i>	3
4.	Pura/Temple	1
5.	Vihara/Vihara	-

Sumber/Source: Kantor Kementerian Agama Kabupaten Bengkulu Tengah/Ministry of Religion of Bengkulu Tengah Regency

**Tabel 4.3.2** Jumlah Pernikahan yang Tercatat di KUA Kecamatan Pondok Kelapa, 2016  
**Table** *Number of Recorded Marriages in KUA Pondok Kelapa Subdistrict, 2016*

Kecamatan <i>Subdistrict</i>	Jumlah Pernikahan <i>Number of Marriages</i>
(1)	(2)
Pondok Kelapa	203

Sumber/Source: Kantor Kementerian Agama Kabupaten Bengkulu Tengah/Ministry of Religion of Bengkulu Tengah Regency

**Tabel 4.3.3 Banyaknya Hewan Kurban Menurut Jenis di Kecamatan Pondok Kelapa, 2016**  
***The Number of Qurban Animal by Type in Pondok Kelapa Subdistrict, 2016***

	<b>Tempat Peribadatan Worship Facilities</b>	<b>Jumlah Total</b>
	(1)	(2)
1.	Sapi/ <i>Cow</i>	45
2.	Kerbau/ <i>Buffalo</i>	-
3.	Kambing/ <i>Goat</i>	60

Sumber/*Source*: Kantor Kementerian Agama Kabupaten Bengkulu Tengah/*Ministry of Religion of Bengkulu Tengah Regency*

#### 4.4 KRIMINALITAS/CRIME

**Tabel 4.4.1** Jumlah Tindak Pidana Menurut Kepolisian Sektor Pondok Kelapa, 2014–2016  
*Number of Reported Criminal Cases by Pondok Kelapa District Police Office, 2014–2016*

<b>Kepolisian Resort District Police Office</b>	<b>2014</b>	<b>2015</b>	<b>2016</b>
(1)	(2)	(3)	(4)
Pondok Kelapa	55	59	68

Sumber/Source: Polisi Sektor (Polsek) di Kabupaten Bengkulu Tengah/The District Police Office of Bengkulu Tengah Regency

**Tabel 4.4.2** Persentase Penyelesaian Tindak Pidana Menurut Kepolisian Resort Pondok Kelapa, 2014–2016  
*Percentage of Crime Clearance Rate by Pondok Kelapa District Police Office, 2014–2016*

<b>Kepolisian Resort District Police Office</b>	<b>2014</b>	<b>2015</b>	<b>2016</b>
(1)	(2)	(3)	(4)
Pondok Kelapa	57,00	60,00	45,00

Sumber/Source: Polisi Sektor (Polsek) di Kabupaten Bengkulu Tengah/The District Police Office of Bengkulu Tengah Regency

**Tabel 4.4.3 Banyaknya Pelanggaran Lalu Lintas Tertentu (TILANG) dan yang Diselesaikan Menurut Kepolisian Resort Pondok Kelapa, 2016**  
**Many Specific Traffic Violations (Speeding Ticket) and Completed by Pondok Kelapa District Police Office, 2016**

Kepolisian Resort <i>District Police Office</i>	Pelanggaran <i>Violations</i>	Diselesaikan <i>Completed</i>	Sisa <i>Unfinished</i>	Denda (Rupiah) <i>Fine</i> (Rupiahs)	Teguran Simpatik (Lembar) <i>Sympathetic</i> <i>Strike</i> (Sheet)
(1)	(2)	(3)	(4)	(5)	(6)
5. Pondok Kelapa	50	50	-	-	-

Sumber/Source: Polisi Sektor (Polsek) di Kabupaten Bengkulu Tengah/*The District Police Office of Bengkulu Tengah Regency*

**Tabel 4.4.4 Banyaknya Kecelakaan Lalu Lintas, Korban dan Kerugian Material Menurut Kepolisian Resort Pondok Kelapa, 2016**  
***The Number of Traffic Accidents, Victims and Material Losses by Pondok Kelapa District Police Office, 2016***

Kepolisian Resort <i>District Police Office</i>	Kecelakaan <i>Accidents</i>	Korban/ <i>Victims</i>			Kerugian Material (000 Rupiah) <i>Material Loss</i> (000 Rupiahs)
		Meninggal <i>Death</i>	Luka Berat <i>Serious</i> <i>Injuries</i>	Luka Ringan <i>Minor</i> <i>Injuries</i>	
(1)	(2)	(3)	(4)	(5)	(6)
1. Pondok Kelapa	35	4	2	15	70.000

Sumber/*Source*: Polisi Sektor (Polsek) di Kabupaten Bengkulu Tengah/*The District Police Office of Bengkulu Tengah Regency*

---

<http://bengkulutengahkab.bps.go.id>

Luas lahan sawah di kecamatan Pondok Kelapa 1.115 ha

965 ha  
Lahan sawah non irigasi

UBI KAYU palawija dengan luas panen terluas (99 ha)

Sayuran dengan luas panen dan produksi paling tinggi adalah TIMUN (64 ha & 2.425 kwintal)

Selama tahun 2015

Produksi Kelapa Sawit 1.835 ton

Populasi Sapi Potong 2.525 ekor





## PENJELASAN TEKNIS

1. **Lahan sawah** adalah lahan pertanian yang berpetak-petak dan dibatasi oleh pematang (galengan), saluran untuk menahan/ menyalurkan air, yang biasanya ditanami padi sawah tanpa memandang dari mana diperoleh atau status lahan tersebut. Lahan yang dimaksud termasuk lahan yang terdaftar di Pajak Bumi Bangunan, luran Pembangunan Daerah, lahan bengkok, lahan serobotan, lahan rawa yang ditanami padi dan lahan bekas tanaman tahunan yang telah dijadikan sawah, baik yang ditanami padi, palawija atau tanaman semusim lainnya.
2. **Tegal/Kebun** adalah lahan pertanian bukan sawah (lahan kering) yang ditanami tanaman semusim atau tahunan dan terpisah dengan halaman sekitar rumah serta penggunaannya tidak berpindah pindah.
3. **Ladang/Huma** adalah lahan pertanian bukan sawah (lahan kering) yang biasanya ditanami tanaman semusim dan penggunaannya hanya semusim atau dua musim, kemudian akan ditinggalkan bila sudah tidak subur

## TECHNICAL NOTES

1. **Wetland** is agricultural land that separated by small dykes to resist water, where the main crop is usually wetland paddy without considering where it is got from or the status of the land. It includes the land that is registered at land income tax office, regional development contribution, 'bengkok' land, illegal ownership, swamps for rice cultivation, and annual crop land mark that has been used as rice field, which are both planted with paddy, secondary crops or the other seasonal crops.
2. **Dry field/Garden** is an dryland (unirrigated land) which is planted with seasonal or annual crops and separately from the yard around the house without shifting
3. **Unirrigated agricultural field /Shifting cultivation land** is dryland (unirrigated land) that usually is cultivated for seasonal crops and utilized only for one or two seasons, then it will be left when it is not fertile (shifting).

lagi (berpindah-pindah).  
Kemungkinan lahan ini beberapa tahun kemudian akan dikerjakan kembali jika sudah subur.

*Maybe, this land will be used again in a few years if it has been fertile.*

4. **Lahan yang sementara tidak diusahakan** adalah lahan yang biasanya diusahakan tetapi untuk sementara (lebih dari 1 (satu) tahun tetapi kurang dari atau sama dengan 2 (dua) tahun) tidak diusahakan, termasuk lahan sawah yang tidak diusahakan selama lebih dari 2 (dua) tahun.

4. **Temporarily unused land** is land that is regularly used but temporarily (more than a year but less or equal than two years) is unused, it includes wetland that is not cultivated more than two years.

5. Data pokok tanaman pangan yang dikumpulkan adalah luas panen dan produktivitas (hasil per hektar). Produksi tanaman pangan merupakan hasil perkalian antara luas panen dengan produktivitas. Pengumpulan data luas panen dilakukan setiap bulan dengan pendekatan area kecamatan di seluruh wilayah Indonesia. Pengumpulan data produktivitas dilakukan melalui pengukuran langsung pada plot ubinan berukuran 2½ m x 2½ m. Pengumpulan data produktivitas dilakukan setiap subround (empat bulanan) pada waktu panen petani.

5. *The main food crops data collected consists of harvested area and productivity (yield per hectare). Food crops production is generated by harvested area multiplied by productivity. The harvested area data is collected every month using sub district area approach in all sub district in Indonesia. The productivity data collection is conducted by a direct measurement in 2½m x 2½m crop cutting plot. The productivity measurement is conducted in every subround (four monthly) at the time when farmers are harvesting their crops.*

6. Data produksi padi dan palawija yang disajikan adalah dalam

6. *Production of paddy and secondary crops data are*

kuualitas: gabah kering giling (padi), pipilan kering (jagung), biji kering (kedelai dan kacang tanah), dan umbi basah (ubi kayu dan ubi jalar).

*presented in the form of: dry unhusked rice (paddy), dry loose maize (maize), dry shells crops (soybeans and peanuts), and fresh roots (cassava and sweet potatoes).*

**7. Tanaman sayuran dan buah-buahan semusim**

**Tanaman sayuran semusim** adalah tanaman sumber vitamin, garam mineral dan lain-lain yang dikonsumsi dari bagian tanaman yang berupa daun, bunga, buah, dan umbinya, yang berumur kurang dari satu tahun.

**Tanaman buah-buahan semusim** adalah tanaman sumber vitamin, garam mineral, dan lain-lain yang dikonsumsi dari bagian tanaman yang berupa buah, berumur kurang dari satu tahun, tidak berbentuk pohon/rumpun tetapi menjalar dan berbatang lunak.

**7. Seasonal vegetable and fruit plants**

**Seasonal vegetable plants** are plants which are the sources of vitamin, mineral salt, etc, consumed from the part of the plant in the form of leaf, flower, fruit, and root with the age of less than one year.

**Seasonal fruit plants** are plants which are the sources of vitamin, mineral salt, etc, consumed from the part of the plant in the form of fruits. These plants are creeps with the age of less than one year.

**15. Tanaman buah-buahan dan sayuran tahunan**

**Tanaman buah-buahan tahunan** adalah tanaman sumber vitamin, garam mineral, dan lain-lain yang dikonsumsi dari bagian tanaman yang berupa buah dan merupakan tanaman tahunan.

**Tanaman sayuran tahunan** adalah tanaman sumber vitamin, garam

**15. Annual fruit and vegetable plants**

**Annual fruit plants** are plants which are the sources of vitamin, contained mineral salt, etc, consumed from the part of plant in the form of fruit and more than one year of age.

**Annual vegetable plants** are plants which are the sources of vitamin, contained mineral salt, etc,

mineral, dan lain-lain yang dikonsumsi dari bagian tanaman yang berupa daun dan atau buah yang berumur lebih dari satu tahun.

*consumed from the part of the plant in the form of vegetable and more than one year of age.*

16. **Luas panen tanaman hortikultura** adalah luas tanaman sayuran, buah-buahan, biofarmaka, dan tanaman hias yang diambil hasilnya/dipanen pada periode pelaporan.

16. **Harvested area of horticulture** is area which vegetable, fruit, medicinal and ornamental plant of crop harvested during the period of report.

17. **Luas panen untuk tanaman sayuran** adalah luas tanaman yang dipanen sekaligus/habis/dibongkar dan luas tanaman yang dipanen berkali-kali (lebih dari satu kali)/belum habis.

17. **Harvested area of vegetables** is area of entirely plant harvested/demolished and plant harvested several times/undemolished.

**Tanaman yang dipanen sekaligus/habis/dibongkar** adalah tanaman yang sehabis panen langsung dibongkar/dicabut, terdiri dari bawang merah, bawang putih, bawang daun, kentang, kol/kubis, kembang kol, petsai/sawi, wortel, lobak, dan kacang merah.

**Entirely plants harvested/demolished** are plants usually harvested once and demolished to be substituted by other plants, consisting of: shallots, garlic, leeks, potato, cabbage, cauli flower, mustard green, carrots, chinese radish, and red kidney beans.

**Tanaman yang dipanen berkali-kali (lebih dari satu kali)/belum habis** adalah tanaman yang pemanenannya lebih dari satu kali dan biasanya dibongkar apabila panen terakhir sudah tidak memadai lagi, terdiri dari: kacang panjang, cabe besar, cabe rawit, jamur, tomat, terung, buncis, ketimun, labu siam, kangkung,

**Plants harvested several times/undemolished** are plants usually harvested more than once and demolished in the case that the last harvest was economically not profitable. They consist of : yard long beans, chili, small chili, mushroom, tomatoes, egg plant, frech beans, cucumber, pumpkin/chajota, swamp cabbage, spinach, melon, watermelon, and

bayam, melon, semangka, dan blewah.

*blewah .*

18. Produksi hortikultura adalah hasil menurut bentuk produk dari setiap tanaman sayuran, buah-buahan, biofarmaka dan tanaman hias yang diambil berdasarkan luas yang dipanen/tanaman yang menghasilkan pada bulan/triwulan laporan.

*18. Horticulture production is the standard production quantity form of vegetable, fruit, medicinal and ornamental plant based on harvested area/the number of production plants reported monthly/quarterly.*

19. Penghitungan luas tanaman perkebunan besar adalah pada keadaan akhir tahun dan tidak termasuk yang luasnya kurang dari 5 hektar.

*19. Planted areas of estates refer to condition at the end of the year, and exclude areas less than 5 hectares.*

20. Bentuk produksi perkebunan adalah; karet kering (karet), daun kering (teh dan tembakau), biji kering (kopi dan coklat), kulit kering (kayu manis dan kina), serat kering (rami), bunga kering (cengkeh), refined sugar (tebu dari perkebunan besar), gula mangkok (tebu dari perkebunan rakyat), ekivalen kopra (kopra), biji dan bunga (pala) serta minyak daun (sereh).

*20. Production of estates crops are follows: dry rubber (rubber); dry leaves (tea and tobacco); dry beans (coffee and cocoa); dry bark (cassia vera and cinchona); dry fibre (rosella); dry flowers/buds (cloves); refined sugar (sugar cane from estate); cup sugar (sugar cane from smallholders); copra (copra); seeds and buds (nutmeg); and leaf oil (citronella).*

21. Rumah Tangga Perikanan Tangkap adalah rumah tangga yang melakukan kegiatan penangkapan ikan/binatang air lainnya/tanaman air dengan tujuan sebagian/seluruh

*21. A capture fishery household is a household conducting activities in catching fishes/other aquatic animals/aquatic plants, for which the products are wholly or partly to*

hasilnya untuk dijual.

22. Rumah Tangga Perikanan Budidaya adalah rumah tangga yang melakukan kegiatan budidaya ikan/binatang air lainnya/tanaman air dengan tujuan sebagian/seluruh hasilnya untuk dijual.

*be sold.*

22. *An aquaculture fishery household is a household conducting activities in culturing fishes/other aquatic animals/aquatic plants, for which the products are wholly or partly to be sold. different types of parameters.*

<http://bengkulutengahkab.bps.go.id>

**ULASAN****DESCRIPTION**

Pada tahun 2016, luas lahan sawah di Kecamatan Pondok Kelapa yaitu 1.115 hektar. Sedangkan luas lahan tegal/kebun sebesar 1.204 hektar, ladang/huma sebesar 200 hektar, dan lahan yang sementara tidak diusahakan sebesar 200 hektar.

Sedangkan, luas panen padi sawah di Kecamatan Pondok Kelapa pada tahun 2016 mencapai 1.064 hektar dan padi ladang 350 hektar. Untuk luas panen komoditi palawija (kedelai) sebesar 8 hektar, komoditi palawija (kacang hijau) 8 hektar, komoditi palawija (ubi kayu) 99 hektar dan komoditi palawija (ubi jalar) 11 hektar.

Selain tanaman padi dan palawija, Kecamatan Pondok Kelapa juga mempunyai keragaman produksi tanaman hortikultura seperti sayuran dan buah-buahan. Pada tahun 2016, terdapat 14 komoditi tanaman sayuran dan 16 komoditi buah-buahan. Total luas panen tanaman sayuran mencapai 328 hektar dengan produksi sebesar 14.753 kwintal. Sedangkan total produksi buah-buahan sebesar 18.301 kwintal.

Dukungan luas wilayah dan kondisi lahan di Kabupaten Bengkulu Tengah terhadap komoditas tanaman perkebunan menjadikan wilayah ini

*In 2016, area of wetland in Pondok Kelapa Subdistrict 1,115 hectar. Area of dry field/garden reaches 1,204 hectares, shifting cultivation reaches 200 hectares, and land and temporarily unused land reaches 200 hectares.*

*While, harvested area of paddy in Pondok Kelapa Subdistrict in 2016 reaches 1,064 hectar and the field paddy harvested area reaches 350 hectar. For the harvested area of soybean reaches 8 hectar, mugbean 8 hectar, cassava 99 hectar, sweet potato 11 hectar.*

*In addition to paddies and crops, Pondok Kelapa Subdistrict also has a diversity of horticultural crop production such as vegetables and fruits. In 2016, there are 14 vegetables commodities and 16 fruits commodities. The total harvested area of vegetables reaches 328 hectares with a production of 14,753 kuintal. While total production of fruits is 18,301 kuintal.*

*The supports from the area and condition of the land in Pondok Kelapa Subdistrict on plantation crops make this area used very much as plantation land. Commodities produced are palm oil, rubber, coffee, etc. In 2016, palm oil and rubber are the leading commodities with production of 1,835 ton and 847 ton.*

*The livestock are divided into two*

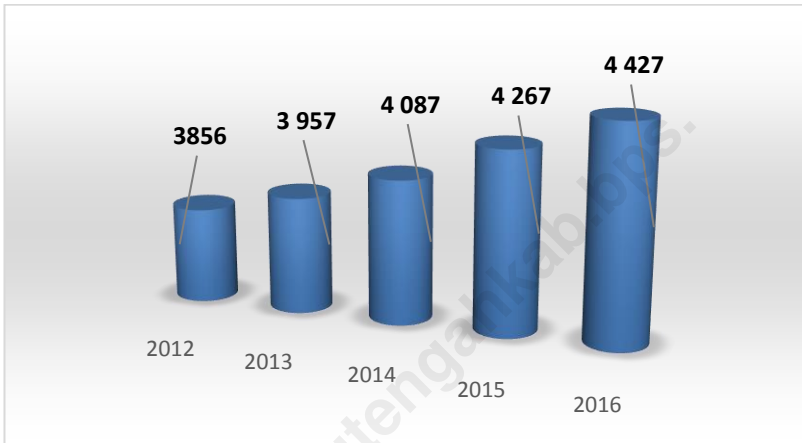


banyak yang dimanfaatkan sebagai lahan perkebunan. Komoditi yang dihasilkan antara lain kelapa sawit, karet, kopi, dan lain-lain. Pada tahun 2016, kelapa sawit dan karet merupakan komoditas unggulan dengan produksi masing-masing-masing 1.835 dan ton 847 ton.

Hewan ternak dibagi dalam dua kelompok yaitu ternak besar dan ternak kecil serta unggas. Hewan yang masuk kategori ternak besar adalah sapi potong dan kerbau. Sedangkan hewan yang masuk kategori ternak kecil dan unggas adalah kambing, domba, babi, itik, ayam ras, dan ayam kampung. Secara umum, populasi ternak besar mengalami peningkatan dari tahun sebelumnya. Tahun 2016 populasi sapi potong sebanyak 2.525 ekor dan kerbau 70 ekor. Sedangkan populasi ternak kecil dan unggas masing-masing adalah 1.732 ekor dan 355.002 ekor.

*groups: large livestock, small livestock and poultry. Animals categorized as large livestock are beef cattle and buffalo. While the animals categorized as small livestock and poultry are goats, sheep, pigs, ducks, broilers and layers, and organic chicken. In general, the population of large livestock has increased if compared to the previous year. In 2016 the population of beef cattle are 2,525 heads and buffalo are 70 heads. While the population of small livestock and poultry, respectively 1,732 and 355,002 heads, respectively.*

**Gambar 6** Populasi Ternak Besar di Kecamatan Pondok Kelapa (ekor),  
**Picture** 2016  
*Livestock Population in Pondok Kelapa Subdistrict (heads),*  
**2016**



**5.1 TANAMAN PANGAN/FOOD CROPS**

**Tabel 5.1.1 Luas Lahan Sawah Menurut Jenis Pengairan di Kecamatan Pondok Kelapa (hektar), 2015**  
**Area of Wetland by Type of Irrigation in Pondok Kelapa Subdistrict (hectar), 2015**

	<b>Jenis Pengairan Type of Irrigation</b>	<b>Luas Lahan Sawah Area of Wetland</b>
	(1)	(2)
1.	Irigasi/Irrigation	150
2.	Non Irigasi/Non Irrigation	965
	<b>Jumlah/Total</b>	<b>1.115</b>

Sumber/Source: Laporan Statistik Pertanian Tanaman Pangan, Penggunaan Lahan/Statistic Report of Food Crops, Land Utilization

**Tabel 5.1.2 Luas Lahan Tegal/Kebun, Ladang/Huma, dan Lahan yang Sementara Tidak Diusahakan di Kecamatan Pondok Kelapa (hektar), 2015**  
***Area of Dry Field/Garden, Shifting Cultivation, Land and Temporarily Unused Land in Pondok Kelapa Subdistrict (hectar), 2016***

	Jenis Pengairan <i>Type of Irrigation</i>	Luas Lahan <i>Area</i>
	(1)	(2)
1.	Tegal (Kebun)/ <i>Dry Field (Garden)</i>	1.204
2.	Ladang (Huma)/ <i>Shifting Cultivation</i>	200
3.	Sementara Tidak Diusahakan/ <i>Temporarily Unused</i>	200

Sumber/Source: Laporan Statistik Pertanian Tanaman Pangan, Penggunaan Lahan/*Statistic Report of Food Crops, Land Utilization*

**Tabel 5.1.3 Luas Panen Padi Sawah dan Padi Ladang di Kecamatan Pondok Kelapa (hektar), 2015**  
**Table** **Harvested Area of Wetland and Dryland Paddy in Pondok Kelapa Subdistrict (hectar), 2015**

Jenis Padi Type of Paddy		Luas Panen Harvested Area
(1)		(2)
1.	Padi Sawah/Wetland Paddy	1.064
2.	Padi Ladang/Dryland Paddy	350

Sumber/Source: Laporan Statistik Pertanian Tanaman Pangan, Penggunaan Lahan/Statistic Report of Food Crops, Land Utilization

**Tabel 5.1.4 Luas Panen Jagung, Kedelai, Kacang Tanah, Kacang Hijau, Ubi Kayu, Ubi Jalar di Kecamatan Pondok Kelapa (hektar), 2015**  
***Harvested Area of Maize, Soybean, Peanut, Mungbean, Cassava, and Sweet Potato in Pondok Kelapa Subdistrict (hectar), 2015***

Jenis Palawija <i>Type of Palawija</i>		Luas Panen <i>Harvested Area</i>
(1)		(2)
1.	Jagung/ <i>Maize</i>	-
2.	Kedelai/ <i>Soybean</i>	8
3.	Kacang Tanah/ <i>Peanut</i>	-
4.	Kacang Hijau/ <i>Mugbean</i>	8
5.	Ubi Kayu/ <i>Cassava</i>	99
6.	Ubi Jalar/ <i>Sweet Potato</i>	11

Sumber/*Source*: Laporan Statistik Pertanian Tanaman Pangan, Penggunaan Lahan/*Statistic Report of Food Crops, Land Utilization*

5.2 HORTIKULTURA/*HORTICULTURE*

**Tabel 5.2.1** Luas Panen Tanaman Sayuran Menurut Jenis Sayuran di Kecamatan Pondok Kelapa (hektar), 2015  
**Table** *Harvested Area of Vegetables by Kind of Plant in Pondok Kelapa Subdistrict(hectar), 2015*

Jenis Sayuran <i>Kind of Plant</i>		Luas Panen (hektar) <i>Harvested area (hectar)</i>
(1)		(2)
1.	Kacang Panjang	48
2.	Cabai	31
3.	Tomat	52
4.	Terung	46
5.	Timun	64
6.	Labu Siam	-
7.	Kangkung	48
8.	Bayam	39

Sumber/*Source*: Dinas Pertanian Melalui Survei Pertanian Hortikultura/*Agriculture Departement Through Agriculture Survey for Horticultura*

**Tabel 5.2.2** **Produksi Tanaman Sayuran Menurut Jenis Sayuran di Kecamatan Pondok Kelapa (kwintal), 2015**  
***Production of Vegetables by Kind of Plant in Pondok Kelapa Subdistrict (kuintal), 2015***

Jenis Sayuran <i>Kind of Plant</i>		Produksi (kwintal) Production (kuintal)
(1)		(2)
1.	Kacang Panjang	2.410
2.	Cabai	1.651
3.	Tomat	2.136
4.	Terung	2.180
5.	Timun	2.425
6.	Labu Siam	-
7.	Kangkung	2.200
8.	Bayam	1.751

Sumber/Source: Dinas Pertanian Melalui Survei Pertanian Hortikultura/Agriculture Departement Through Agriculture Survey for Horticultura



**Tabel 5.2.3 Luas Penanaman Baru Tanaman Sayuran Menurut Jenis Sayuran di Kecamatan Pondok Kelapa (hektar), 2015**  
***New Planted Area of Vegetables by Kind of Plant in Pondok Kelapa Subdistrict (hectar), 2015***

Jenis Sayuran <i>Kind of Plant</i>		Luas Penanaman Baru (hektar) <i>New Planted Area (hectar)</i>
(1)		(2)
1.	Kacang Panjang	44
2.	Cabai	29
3.	Tomat	46
4.	Terung	36
5.	Timun	59
6.	Labu Siam	-
7.	Kangkung	41
8.	Bayam	35

Sumber/Source: Dinas Pertanian Melalui Survei Pertanian Hortikultura/Agriculture Departement Through Agriculture Survey for Horticultura

**Tabel 5.2.4** Produksi Buah-buahan Menurut Jenis Buah di Kecamatan Pondok Kelapa, 2015  
**Table** *Production of Fruits by Kind of Fruit in Pondok Kelapa Subdistrict, 2015*

Jenis Buah-buahan <i>Kind of Fruits</i>		Produksi (kwintal) <i>Production (kuintal)</i>
(1)	(2)	
1.	Alpukat/ <i>Alvocado</i>	1.409
2.	Mangga/ <i>Mango</i>	3.234
3.	Rambutan/ <i>Rambutan</i>	2.080
4.	Duku (Langsat)/ <i>Duku</i>	629
5.	Jeruk/ <i>Orange</i>	-
6.	Durian/ <i>Durian</i>	1.110
7.	Sawo/ <i>Sawo</i>	319
8.	Sirsak/ <i>Sirsak</i>	1.484
9.	Pepaya/ <i>Papaya</i>	810
10.	Nanas/ <i>Pineapple</i>	297
11.	Jambu Biji/ <i>Guava</i>	228
12.	Salak/ <i>Salak</i>	1.442
13.	Pisang/ <i>Banana</i>	1.304
14.	Belimbing/ <i>Star Fruit</i>	380
15.	Jambu Air/ <i>Water Apple</i>	276
16.	Nangka/ <i>Jack Fruit</i>	1.686
17.	Jeruk Siam/ <i>Tangerine</i>	-
18.	Manggis/ <i>Mangosten</i>	-
19.	Sukun/ <i>Bread Fruit</i>	1.613

Sumber/*Source*: Dinas Pertanian Melalui Survei Pertanian Hortikultura/*Agriculture Departement Through Agriculture Survey for Horticultura*

5.3 PERKEBUNAN/*ESTATE CROPS*

**Tabel 5.3.1 Luas Tanaman, Produksi dan Jumlah Petani Perkebunan Menurut Jenis Tanaman di Kecamatan Pondok Kelapa, 2016**  
***Planted Area, Production and the Number of Plantation Farmers of Estate Crops by Kind of Crop in Pondok Kelapa Subdistrict, 2016***

	Jenis Tanaman <i>Kind of Crop</i>	Luas Tanaman (hektar) <i>Planted Area (hectar)</i>			Produksi <i>Production</i> (ton)	Jumah Petani <i>Number of Plantation</i> <i>Farmers</i>
		TBM <sup>1</sup>	TM <sup>2</sup>	TTM/ TR <sup>3</sup>		
	(1)	(2)	(3)	(4)	(5)	(6)
1.	Karet/ <i>Rubber</i>	360	624	50	851	738
2.	Kopi Robusta/ <i>Robusta Coffee</i>	55	128	-	96	114
3.	Kopi Arabika/ <i>Arabica Coffee</i>	-	-	-	-	-
4.	Kelapa Dalam/ <i>Coconut</i>	30	272	-	332	818
5.	Kelapa Sawit/ <i>Palm Oil</i>	433	509	-	1.906	822
6.	Kakao/ <i>Cocoa</i>	22	39	-	33	100
7.	Lada/ <i>Pepper</i>	-	-	-	-	-
8.	Kayu Manis/ <i>Cinnamon</i>	-	-	-	-	-
9.	Kapuk/ <i>Cottonseed</i>	-	-	-	-	-
10.	Pinang/ <i>Sirloin</i>	-	-	-	-	-
11.	Aren/ <i>Sugar Palm</i>	-	-	-	-	-
12.	Pala/ <i>Nutmeg</i>	-	-	-	-	-
13.	Kemiri/ <i>Candlenut</i>	-	-	-	-	-

Sumber/*Source*: Dinas Pertanian, Perkebunan dan Peternakan Kabupaten Bengkulu Tengah/*Agriculture, Estate Crops and Livestock Department of Bengkulu Tengah Regency*

## 5.4 PETERNAKAN/*LIVES STOCK*

**Tabel 5.4.1** Populasi Ternak Menurut Jenis Ternak di Kecamatan Pondok Kelapa (ekor), 2016  
**Table** *Livestock Population by Kind of Livestock in Pondok Kelapa Subdistrict (head), 2016*

Jenis Ternak <i>Kind of Livestock</i>		Populasi (ekor) <i>Population (head)</i>
(1)		(2)
1.	Sapi Potong/ <i>Beef Cattle</i>	2.625
2.	Kerbau/ <i>Buffalo</i>	70
3.	Kambing/ <i>Goat</i>	1.656
4.	Domba/ <i>Sheep</i>	76
5.	Babi/ <i>Pig</i>	-

Sumber/*Source*: Dinas Pertanian, Perkebunan dan Peternakan Kabupaten Bengkulu Tengah/*Agriculture, Estate Crops and Livestock Department of Bengkulu Tengah Regency*

**Tabel 5.4.2** **Populasi Unggas Menurut Jenis Unggas di Kecamatan Pondok Kelapa, 2016**  
***Poultry Population by Kind of Poultry in Pondok Kelapa Subdistrict, 2016***

Jenis Unggas <i>Kind of Poultry</i>	Populasi (ekor) <i>Population (head)</i>
(1)	(2)
1. Ayam Kampung/ <i>Native Chicken</i>	9.600
2. Ayam Petelur/ <i>Layer</i>	500
3. Ayam Pedaging/ <i>Broiler</i>	344.635
5. Itik/Itik Manila/ <i>Duck/Muscovy Duck</i>	267

Sumber/*Source*: Dinas Pertanian, Perkebunan dan Peternakan Kabupaten Bengkulu Tengah/*Agriculture, Estate Crops and Livestock Department of Bengkulu Tengah Regency*

5.5 PERIKANAN/*FISHERY*

**Tabel 5.5.1 Luas Area Produksi, Produksi, Nilai dan Jumlah Rumah Tangga Perikanan Tangkap dan Darat Menurut Jenisnya di Kecamatan Pondok Kelapa, 2016**  
***The Harvested Area, Production, Value and Number of Households of Fish Capture by Type in Pondok Kelapa Subdistrict, 2016***

	Jenis Type	Area Produksi (ha) Harvested Area (ha)	Produksi Production (ton)	Nilai/Value (000 Rp.)	Jumlah Rumah Tangga Number of Households
	(1)	(2)	(3)	(4)	(5)
1.	<i>Perikanan Laut/Marine Fisheries</i>	-	1.075,00	30.239,00	1079
2.	<i>Perairan Umum/Inland Water</i>	190,90	4,500	67.500,00	72
3.	<i>Kolam/Fresh Water Pond</i>	90,00	150,00	1.450,00	120
4.	<i>Tebat Teknis/Technical Dam</i>	15,00	6,00	60,00	30
5.	<i>Perikanan Sawah/Fishery</i>	15,00	8,00	80,00	20
6.	<i>Tambak/Brackish Water Pond</i>	185,00	5.805,00	473.725,00	4

Sumber/Source: Dinas Kelautan dan Perikanan Kabupaten Bengkulu Tengah/*The Marine and Fisheries Service of Bengkulu Tengah*  
 164Regency

**Tabel 5.5.2 Jumlah Perahu/Kapal Menurut Kecamatan dan Jenis Kapal di Kecamatan Pondok Kelapa, 2016**  
**Number of Fishing Boats by Subdistrict and Type of Boat in Pondok Kelapa Subdistrict, 2016**

	Jenis Type	Banyaknya Many
	(1)	(2)
1	Perahu Tanpa Motor/Man Powered Boat	70
2	Perahu Motor Tempel/Outboard Motorboat	92
3	Perahu Motor/Inboard Motorboat	135

Sumber/Source: Dinas Kelautan dan Perikanan Kabupaten Bengkulu Tengah/The Marine and Fisheries Service of Bengkulu Tengah Regency

**Tabel 5.5.3 Banyaknya Kapal Penangkap Ikan Menurut Jenis Alat Tangkap di Kecamatan Pondok Kelapa, 2016**  
***The Number of Boats Deep Sea Fishing by Type of Fishing Gear in Pondok Kelapa Subdistrict, 2016***

Jenis Alat Tangkap <i>Type of Fishing</i>	Banyaknya Kapal Penangkap Ikan <i>The Number of Boats Deep Sea Fishing</i>
(1)	(2)
1. Payang/ <i>Payang</i>	4
2. Pukat Pantai/ <i>Beach Trawl</i>	162
3. Jaring Insang/ <i>Gilnet</i>	4 758
4. Trambel/ <i>Trambel</i>	189
5. Pancing/ <i>Hook and Line</i>	982
6. Lainnya/ <i>Others</i>	360

Sumber/*Source*: Dinas Kelautan dan Perikanan Kabupaten Bengkulu Tengah/*The Marine and Fisheries Service of Bengkulu Tengah Regency*



---

<http://bengkulutengahkab.bps.go.id>

# INDUSTRI MANUFAKTUR

# 6

MANUFACTURING INDUSTRY

ADA 1 PERUSAHAAN INDUSTRI MANUFAKTUR  
DENGAN KATEGORI BESAR SEDANG



Tahun  
2016

Jumlah  
tenaga kerja  
industri  
sebanyak 205  
orang



## PENJELASAN TEKNIS

1. Pengumpulan data industri besar dan sedang dilakukan melalui Survei Industri Besar dan Sedang yang dilaksanakan setiap tahun secara lengkap (sensus) sejak tahun 1975. Survei Industri Besar dan Sedang mencakup semua perusahaan industri yang mempunyai tenaga kerja 20 orang atau lebih dengan menggunakan kuesioner II A.
2. Klasifikasi industri yang digunakan dalam survei ini berdasar kepada Klasifikasi Baku Lapangan Usaha Indonesia (KBLI). KBLI adalah klasifikasi lapangan usaha yang berdasar kepada *International Standard Industrial Classification of All Economic Activities* (ISIC) revisi 4 yang telah disesuaikan dengan kondisi Indonesia.
3. **Industri manufaktur** adalah suatu kegiatan ekonomi yang melakukan kegiatan mengubah suatu barang dasar secara mekanis, kimia, atau dengan tangan sehingga menjadi barang jadi/setengah jadi, dan atau barang yang kurang nilainya menjadi barang yang lebih tinggi nilainya, dan sifatnya lebih dekat kepada pemakai akhir. Termasuk dalam

## TECHNICAL NOTES

7. *Data collection of large and medium scale manufacturing is conducted through The Large and Medium Manufacturing Establishment Survey that has been done annually for all industries (census) since 1975. Large and Medium Manufacturing Establishment Survey covers all manufactures/industries with 20 workers or more by questionnaire II A.*
8. *The industrial clasification adopted in this survey refers to the Klasifikasi Baku Lapangan Usaha Indonesia (KBLI). KBLI is classification of economic activities based on the International Standard Industrial Classification of All Economic Activities (ISIC rev 4) that has been modified according to the local condition in Indonesia.*
9. **Manufacturing industry** is defined as an economic activity processing basic goods mechanically, chemicals or manually into final or intermediate goods. It is also defined as processing of lower value goods into higher value goods as final or intermediate products. The activities also include services for manufacturing and assembling.

kegiatan ini adalah jasa industri dan pekerjaan perakitan.

4. **Jasa industri** adalah kegiatan industri yang melayani keperluan pihak lain. Pada kegiatan ini bahan baku disediakan oleh pihak lain sedangkan pihak pengolah hanya melakukan pengolahannya dengan mendapat imbalan sebagai balas jasa (upah maklon).
5. **Perusahaan atau usaha industri** adalah suatu unit (kesatuan) usaha yang melakukan kegiatan ekonomi, bertujuan menghasilkan barang atau jasa, terletak pada suatu bangunan atau lokasi tertentu, dan mempunyai catatan administrasi tersendiri mengenai produksi dan struktur biaya serta ada seorang atau lebih yang bertanggung jawab atas usaha tersebut.
6. Industri manufaktur dikelompokkan ke dalam 4 golongan berdasarkan banyaknya pekerja, yaitu: industri besar (100 orang pekerja atau lebih), industri sedang/menengah (20–99 orang pekerja), industri kecil (5–19 orang pekerja), dan industri mikro (1–4 orang pekerja).
10. **Services for manufacturing** is defined as a manufacturing activity which serving other manufacturing establishments. In this case, raw materials are supplied by others while the workers are paid as a compensation for processing raw materials.
- A **manufacturing establishment** is defined as a production unit engaged in economic activity, producing goods or services, located in a building or in a certain location, keeping a business record concerning the production and cost structure, and having a person or more that are responsible to those activities.
11. Manufacturing industries are categorized into four groups, based on the number of employees: large scale manufacturing (100 employees or more), medium scale manufacturing (20–99 employees), small scale manufacturing (5–19 employees), and micro industry (1–4 employees).

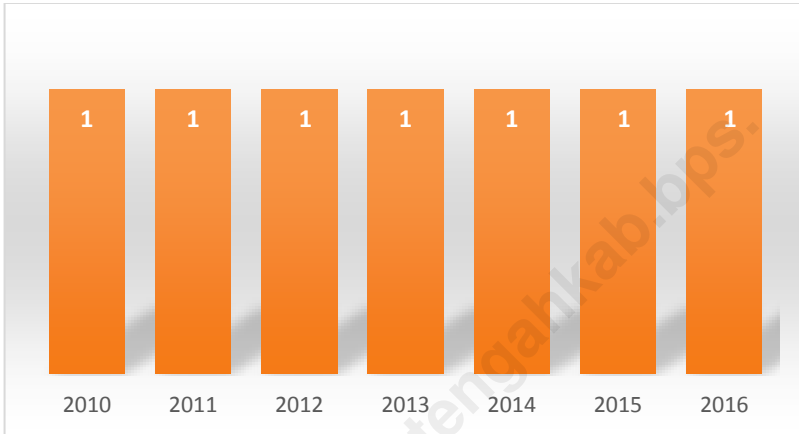
**ULASAN**

Klasifikasi industri pengolahan dibagi kedalam 4 (empat) kategori berdasarkan jumlah tenaga kerja, yaitu industri besar, jika jumlah pekerjanya lebih dari 100 orang, industri sedang jika jumlah pekerjanya antara 20 hingga 99 orang. Sementara jika suatu industri mempekerjakan antara 5-19 orang maka diklasifikasikan sebagai industri kecil. Sedangkan jika jumlah pekerjanya 1 hingga 4 orang, diklasifikasikan sebagai industri kerajinan rumah tangga. Pada tahun 2016 di Kecamatan Pondok Kelapa terdapat 1 industri besar/sedang.

**DESCRIPTION**

*The classification of processing industry is divided into four (4) categories based on the number of employees, namely a big-scale industry, if the number of employees is more than 100 people, a medium-scale industry if the number of employees is between 20 and 99 people. Meanwhile, if an industry employs 5 to 19 people, it is classified as a small-scale industry. Whereas, if the number of employees is 1 to 4 people, it is classified as a household handicraft industry. In 2016 in Pondok Kelapa Subdistrict, there are 1 large/small-scale industries.*

**Gambar 7** Jumlah Perusahaan Industri Besar Sedang di Kecamatan Pondok Kelapa, 2010-2016  
**Picture** Number of Establishment large-small-scale industries in Pondok Kelapa Subdistrict, 2010-2016



**Tabel 6.1. Jumlah Perusahaan, Tenaga Kerja, Investasi, dan Nilai Produksi di Kecamatan Pondok Kelapa 2016**  
***Number of Establishment, Employees, Investment, and Production Value in Pondok Kelapa Subdistrict, 2016***

Kecamatan <i>Subdistrict</i>	Uraian <i>illustration</i>
(1)	(2)
1. Perusahaan	1
2. Tenaga Kerja	205
3. Investasi	...
4. Nilai Produksi	...

Sumber/Source: Survei Perusahaan Manufaktur Tahunan/*Annual Manufacturing Establishment Survey*



---

<http://bengkulutengahkab.bps.go.id>

Jumlah Hotel dan Akomodasi Lain  
di Kecamatan Pondok Kelapa  
ada 4

Pantai Sungai Suci Objek  
Wisata di Kecamatan  
Pondok Kelapa



<http://bengkuluhkabs.go.id>



**PENJELASAN TEKNIS**

1. **Wisatawan mancanegara** (wisman) ialah setiap pengunjung yang mengunjungi suatu negara di luar tempat tinggalnya, didorong oleh satu atau beberapa keperluan tanpa bermaksud memperoleh penghasilan di tempat yang dikunjungi dan lamanya kunjungan tersebut tidak lebih dari satu tahun (12 bulan). Definisi ini mencakup 2 (dua) kategori wisatawan mancanegara, yaitu :
  - a. Wisatawan (turis) ialah setiap pengunjung seperti definisi di atas yang tinggal paling sedikit 24 jam, akan tetapi tidak lebih dari 1 (satu) tahun di tempat yang dikunjungi, dengan maksud antara lain: berlibur, rekreasi, olah raga, bisnis, menghadiri pertemuan, studi, dan kunjungan dengan alasan kesehatan.
  - b. *Excursionist* ialah setiap pengunjung seperti definisi di atas yang tinggal kurang dari 24 jam di tempat yang dikunjungi (termasuk "Cruise passengers"). Cruise Passengers ialah setiap pengunjung yang tiba di suatu negara di mana mereka tidak menginap di akomodasi yang

**TECHNICAL NOTES**

8. **An International Visitor** is any person visiting a country other than his usual place of residence for any reason other than for earning income in the country visited, and the length of stay is no more than one year (12 months). This definition covers two categories of foreign visitors, namely :
  - a. "Tourist" is any visitor staying for at least 24 hours, but no more than one year, in the country visited, with the intention of visiting, and for any of these purposes: Pleasure, recreation and sports, Business, visiting friends and relatives, missions, attending meetings, conferences, visit for health reasons and study.
  - b. "Excursionist" is any visitor staying less than 24 hours in the country visited including, "Cruise Passengers", i.e. visitors arriving in a country without staying in any accommodation available in the visited country.
9. **Average length of stay** is the average stay duration of foreign visitor in Indonesia for one trip.
10. **The business of providing accommodation** is a business that

tersedia di negara tersebut, misalnya dengan kapal laut.

2. **Rata-rata lama tinggal** adalah rata-rata waktu tinggal wisatawan mancanegara di Indonesia untuk satu kali kunjungan.
3. Usaha penyediaan akomodasi adalah usaha yang menyediakan pelayanan penginapan yang dapat dilengkapi dengan pelayanan pariwisata lainnya. Usaha penyediaan akomodasi dapat berupa hotel, vila, pondok wisata, bumi perkemahan, persinggahan karavan, dan akomodasi lainnya yang digunakan untuk tujuan pariwisata.
4. **Hotel** adalah penyediaan akomodasi secara harian berupa kamar-kamar di dalam satu bangunan yang dapat dilengkapi dengan jasa pelayanan makan dan minum, kegiatan hiburan dan atau fasilitas lainnya. Hotel terdiri dari hotel berbintang dan hotel non- bintang.
5. **Hotel bintang** adalah usaha penyediaan jasa pelayanan penginapan, makan minum serta jasa lainnya bagi umum dengan menggunakan sebagian atau seluruh bangunan. Usaha ini

*provides specialty services that can be equipped with other tourism services. It includes hotel, villa, cottage, camping, caravan stop, and other accommodation that are used for tourism purposes.*

11. **Hotel** is a daily supply of accommodation rooms within a building which can be equipped with eating and drinking services, entertainment activities and/or other facilities. Hotel consists of a classified hotel and a non-classified hotel.
12. **A star hotel** is the business of providing an accommodation, eating and drinking as well as other services for the public by using a building or a part of a building. It is managed commercially and meets specified requirements as a star hotel (including diamonds) set forth in the decree of fostering agency. For example, five star hotel, four star hotel, and so on.
13. **Room occupancy rate** is the number of room-nights occupied divided by the number of room-nights available, multiplied by 100 percent.

dikelola secara komersial serta memenuhi ketentuan persyaratan sebagai hotel bintang (termasuk berlian) yang ditetapkan dalam surat keputusan instansi yang membinanya. Misalnya hotel bintang lima, hotel bintang empat dan seterusnya.

6. **Tingkat penghunian kamar hotel** adalah persentase banyaknya malam kamar yang dihuni terhadap banyaknya malam kamar yang tersedia.
7. **Rata-rata lamanya tamu menginap** adalah banyaknya malam tempat tidur yang terpakai (malam tamu) dengan banyaknya tamu yang menginap di hotel atau akomodasi lainnya.

14. ***Average length of stay*** is the *number of bed-nights used (guest night) divided by the number of guests coming to spend the night at the accommodation.*

<http://bengkulu.pengajakab.bps.go.id>

**ULASAN**

Hotel merupakan salah satu tempat yang digunakan untuk singgah para wisatawan. Jenis hotel yang ada di Kecamatan Pondok Kelapa yaitu type non bintang (melati). Tahun 2016, jumlah hotel di Kecamatan Pondok Kelapa sebanyak 3 hotel yang terletak di desa Pekik Nyaring dan desa Pasar Pedati. Selain Hotel ada juga Rumah Tamu/Guest House.

Tempat pariwisata yang cukup menarik di Kecamatan Pondok Kelapa adalah Pantai Sungai Suci yang terletak di desa Pasar Pedati. Selain itu, pada tahun 2016 telah dibuka arena outbound di desa Pasar Pedati yang letaknya dekat dengan Pantai Sungai Suci.

**DESCRIPTION**

*Hotel is one of the places the tourists use to stay over. The hotels in PONDOK Kelapa Subdistrict consist of non-star hotels (melati). In 2016, the number of hotels in Bengkulu Tengah Regency is 3, in Pasar Pedati village and Pekik Nyaring Village. Beside Hotel there is guest house.*

*The interest tourism place in Pondok Kelapa Subdistrict is Sungai Suci Beach at Pasar Pedati village. Beside that, in 2016 was opened attraction area at Pasar Pedati village near from Sungai Suci Beach.*

**Gambar 8** Jumlah Restoran/Rumah Makan di Kecamatan Pondok Kelapa, 2014 dan 2015  
*Picture* **Number of Restaurant in Pondok Kelapa Subdistrict, 2014 and 2015**





## 7.1. HOTEL/HOTEL

**Tabel 7.1.1. Jumlah Hotel dan Akomodasi Lainnya Menurut Klasifikasi Kecamatan Pondok Kelapa , 2015–2016**  
**Number of Hotel and Other Accomodations by Classification in Pondok Kelapa Subdistrict , 2015–2016**

	Desa Subdistrict	Hotel Hotels		Kamar Rooms	
		2015	2016	2015	2016
		(1)	(2)	(3)	(4)
1.	<i>Pekik Nyaring</i>	2	2	...	...
2.	<i>Srikuncoro</i>	-	-	...	...
3.	<i>Panca Mukti</i>	-	-	...	...
4.	<i>Srikaton</i>	-	-	...	...
5.	<i>Pasar Pedati</i>	2	2	...	...
6.	<i>Talang Pauh</i>	-	-	...	...
7.	<i>Sidodadi</i>	-	-	...	...
8.	<i>Talang Boseng</i>	-	-	...	...
9.	<i>Kembang Ayun</i>	-	-	...	...
10.	<i>Pagar Dewa</i>	-	-	...	...
11.	<i>Sidorejo</i>	-	-	...	...
12.	<i>Sunda Kelapa</i>	-	-	...	...
13.	<i>Pondok Kelapa</i>	-	-	...	...
14.	<i>Padang Betuah</i>	-	-	...	...
15.	<i>Bintang Selatan</i>	-	-	...	...
16.	<i>Abu Sakim</i>	-	-	...	...
17.	<i>Harapan</i>	-	-	...	...

Sumber/Source: Survei Perusahaan/Usaha Jasa Akomodasi/Accommodation Services Establishment Survey

**Tabel 7.1.2. Jumlah Hotel dan Akomodasi Lainnya Menurut Klasifikasi di Kecamatan Pondok Kelapa, 2012–2016**  
**Number of Hotel and Other Accomodations by Classification in Pondok Kelapa Subdistrict, 2011–2016**

Tahun Year	Hotel/Hotels					Akomodasi Lainnya <i>Other</i> Accommodation
	Bintang 1 Star 1	Bintang 2 Star 2	Bintang 3 Star 3	Bintang 4 Star 4	Bintang 5 Star 5	
(1)	(2)	(3)	(4)	(5)	(6)	(7)
2011	-	-	-	-	-	4
2012	-	-	-	-	-	4
2013	-	-	-	-	-	4
2014	-	-	-	-	-	4
2015	-	-	-	-	-	4
2016	-	-	-	-	-	4

Sumber/Source: Survei Perusahaan/Usaha Jasa Akomodasi/Accommodation Services Establishment Survey

**Tabel 7.1.3. Jumlah Hotel dan Akomodasi Lainnya Menurut Kapasitas kamar di Kecamatan Pondok Kelapa, 2015–2016**  
**Number of Hotel and Other Accomodations by Capacity rooms in Pondok Kelapa Subdistrict, 2015–2016**

Kecamatan Subdistrict	Hotel Hotels		Kamar Rooms		Tempat Tidur Beds	
	2015	2016	2015	2016	2015	2016
(1)	(2)	(3)	(4)	(5)	(6)	(7)
1. Pondok Kelapa	3	3	44	48	68	54

Sumber/Source: Survei Perusahaan/Usaha Jasa Akomodasi/Accommodation Services Establishment Survey

## 7.2. PARIWISATA/*TOURISM*

**Tabel 7.2.1. Jumlah Restoran/Rumah Makan di Kecamatan Pondok Kelapa, 2014 dan 2015**  
***Table*** ***Number of Restaurant by Subdistrict in Pondok Kelapa Subdistrict, 2014 and 2016***

	Tahun Year	Restoran/Rumah Makan Restaurant
	(1)	(2)
1.	2014	11
2.	2015	11

Sumber/Source: Dinas Perhubungan, Komunikasi, dan Informatika Kabupaten Bengkulu Tengah/*Transportation, Communication and Informatic Service of Bengkulu Tengah Regency*

---

<http://bengkulutengahkab.bps.go.id>

---

**TRANSPORTASI DAN  
KOMUNIKASI***TRANSPORTATION AND  
COMMUNICATION***8**

69,42%  
JALAN  
TELAH  
DIASPAL.

35,74% JALAN  
DALAM KONDISI  
BAIK



**ADA 1 KANTOR POS DI  
KECAMATAN PONDOK KELAPA**



**PENJELASAN TEKNIS**

1. Data pengangkutan dan komunikasi meliputi:
  - a. Panjang jalan
  - b. Angkutan darat
  - c. Angkutan laut
  - d. Angkutan udara
  - e. Pos dan telekomunikasi

**TECHNICAL NOTES**

1. *The data of transportation and communication are as follows:*
  - a. *Road length*
  - b. *Land transport*
  - c. *Sea transport*
  - d. *Air transport*
  - e. *Post and telecommunication*

<http://bengkulutengahkab.bps.go.id>



**ULASAN**

Pembangunan dan peningkatan fasilitas transportasi seperti jalan dan jembatan penting demi memudahkan hubungan komunikasi dan proses mobilisasi penduduk antar daerah dalam menunjang kelancaran distribusi barang dan jasa sehingga berdampak pada peningkatan pertumbuhan ekonomi, utamanya untuk daerah-daerah sulit terjangkau dan terisolir.

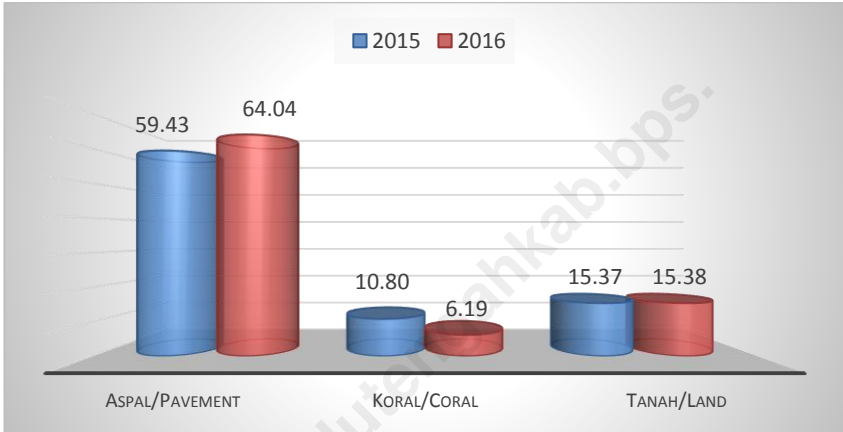
Pada tahun 2016, panjang jalan kabupaten di Kecamatan Pondok Kelapa adalah sepanjang 85,61 km. Sebesar 74,81 persen atau 64,04 km merupakan jalan aspal, 7,23 persen atau 6,19 km merupakan jalan koral (kerikil), dan 17,97 persen atau 15,38 km merupakan jalan tanah. Dari panjang jalan tersebut 41,39 persen kondisi jalannya baik dan yang lainnya beraneka kondisi jalan.

**DESCRIPTION**

*The development and improvement of transportation facilities such as roads and bridges are important to ease communication and the mobilization process of the population among regions in boosting the distribution of goods and services so it has an impact on the economic growth, especially for remote and isolated areas.*

*In 2016, the length of roads in Pondok Kelapa Subdistrict is 85,61 km. As much as 74.81 percent of it or 64.04 km is pavement roads, 17.97 percent or 15.38 km is coral (gravel), and 17.97 percent or 15.38 km is land roads. As much as 41.39 percent of the road length, are in good conditions, while the remaining is in various conditions.*

**Gambar 9** **Persentase Panjang Jalan Kecamatan Menurut Jenis Permukaan Jalan di Kecamatan Pondok Kelapa, 2015-2016**  
*Percent Length of Subdistrict Roads by Type of Road Surface in Pondok Kelapa Regency (km), 2015-2016*



**8.1. TRANSPORTASI/TRANSPORTATION**

**Tabel 8.1.1 Panjang Jalan Kecamatan Menurut Status Jalan Yang Diakses Oleh Jalan Tersebut di Kecamatan Pondok Kelapa (km), 2016**  
***Length of Regency Roads by Status of The Road Which is Accessed by The Road in Pondok Kelapa Subdistrict (km), 2016***

	Status Jalan Type of Road Surface	Panjang (km) Length (km)
	(1)	(2)
1.	Negara/State	69,70
2.	Provinsi/Province	-
3.	Kabupaten/Regency	15,90
Jumlah/Total		85,60

Sumber/Source: Dinas Pekerjaan Umum (PU) Kabupaten Bengkulu Tengah/Department of Public Works of Bengkulu Tengah Regency

**Tabel 8.1.2. Panjang Jalan Kabupaten Menurut Jenis Permukaan Jalan di Kecamatan Pondok Kelapa (km), 2016**  
***Length of Subdistrict Roads by Type of Road Surface in Pondok Kelapa Subdistrict (km), 2016***

Jenis Permukaan Jalan <i>Type of Road Surface</i>		Panjang (km) <i>Length (km)</i>
(1)		(2)
1.	Aspal/ <i>Pavement</i>	64,04
2.	Koral (Kerikil)/ <i>Coral (Gravel)</i>	6,18
3.	Tanah / <i>Land</i>	15,38
4.	Lainnya/ <i>Other</i>	-
Jumlah/ <i>Total</i>		85,60

Sumber/*Source*: Dinas Pekerjaan Umum (PU) Kabupaten Bengkulu Tengah/*Department of Public Works of Bengkulu Tengah Regency*

**Tabel 8.1.3. Panjang Jalan Kecamatan Menurut Kondisi Jalan di Kecamatan Pondok Kelapa (km), 2016**  
***Length of Subdistrict Roads by Road Condition in Pondok Kelapa Subdistrict (km), 2016***

Jenis Permukaan Jalan <i>Type of Road Surface</i>		Panjang (km) <i>Length (km)</i>
(1)		(2)
1.	Baik/ <i>Good</i>	45,39
2.	Sedang/ <i>Moderat</i>	12,78
3.	Rusak/ <i>Damaged</i>	13,94
4.	Rusak Berat/ <i>Severaly Damaged</i>	13,50

Sumber/*Source*: Dinas Pekerjaan Umum (PU) Kabupaten Bengkulu Tengah/*Department of Public Works of Bengkulu Tengah Regency*

## 8.2. KOMUNIKASI/*COMMUNICATION*

**Tabel 8.2.1. Jumlah Kantor Pos Menurut Desa di Kecamatan Pondok Kelapa, 2016**  
**Table** *Number of Post Office by Village in Pondok Kelapa Subdistric, 2016*

	<b>Desa Village</b>	<b>Kantor Pos General Post Office</b>	<b>Kantor Pos Tambahhan Secondary Post Office</b>	<b>Kantor Pos Pembantu Assisting Post Office</b>
	(1)	(2)	(3)	(4)
1.	<i>Pekik Nyaring</i>	1	-	-
2.	<i>Srikuncoro</i>	-	-	-
3.	<i>Panca Mukti</i>	-	-	-
4.	<i>Srikaton</i>	-	-	-
5.	<i>Pasar Pedati</i>	-	-	-
6.	<i>Talang Pauh</i>	-	-	-
7.	<i>Sidodadi</i>	-	-	-
8.	<i>Talang Boseng</i>	-	-	-
9.	<i>Kembang Ayun</i>	-	-	-
10.	<i>Pagar Dewa</i>	-	-	-
11.	<i>Sidorejo</i>	-	-	-
12.	<i>Sunda Kelapa</i>	-	-	-
13.	<i>Pondok Kelapa</i>	-	-	-
14.	<i>Padang Betuah</i>	-	-	-
15.	<i>Bintang Selatan</i>	-	-	-
16.	<i>Abu Sakim</i>	-	-	-
17.	<i>Harapan</i>	-	-	-
	<b>Jumlah/Total</b>	<b>1</b>	<b>-</b>	<b>-</b>

Sumber/Source: PT POS Indonesia Wilayah Kabupaten Bengkulu Tengah/PT Pos Indonesia of Bengkulu Tengah Regency

**Tabel 8.2.2. Banyaknya Surat yang Dikirim Melalui Kantor Pos di Kecamatan Pondok Kelapa, 2016**  
**Table** **Number of Mail Sent Through The Post Office Pondok Kelapa Subdistrict, 2016**

Banyaknya Surat <i>Number of Mail</i>	Jenis <i>Type</i>		Jumlah Total
	Biasa <i>Regular Mail</i>	Tercatat <i>Registe-red Mail</i>	
(1)	(2)	(3)	(4)
1. Dikirim/ <i>Sent</i>	25	475	500
2. Diterima/ <i>Received</i>	30	770	800

Sumber/*Source*: PT POS Indonesia Wilayah Kabupaten Bengkulu Tengah/*PT Pos Indonesia of Bengkulu Tengah Regency*

**Tabel 8.2.3. Banyaknya Surat Kilat yang Dikirim Melalui Kantor Pos Kecamatan Pondok Kelapa, 2016**  
**Table** **Number of Express Mail Sent Through The Post Office by Pondok Kelapa Subdistrict in , 2016**

Banyaknya Surat <i>Number of Mail</i>	Jenis <i>Type</i>		Jumlah Total
	Kilat Biasa <i>Regular Exspress Mail</i>	Kilat Tercatat <i>Registe-red Express Mail</i>	
(1)	(2)	(3)	(4)
1. Dikirim/ <i>Sent</i>	...	585	585
2. Diterima/ <i>Received</i>	1020	...	1020

Sumber/*Source*: PT POS Indonesia Wilayah Kabupaten Bengkulu Tengah/*PT Pos Indonesia of Bengkulu Tengah Regency*

**Tabel 8.2.4. Banyaknya Surat Tercatat yang Dikirim dan Diterima Menurut Kantor Pos di Kecamatan Pondok Kelapa, 2016**  
**Table** **Number of Registered Mail Sent and Received According to the Post Office in Pondok Kelapa Subdistrict, 2016**

Uraian <i>Descriptions</i>	Banyaknya surat Tercatat <i>Number Of Registered Mail</i>		
	Dikirim <i>Sent</i>	Diterima <i>Received</i>	Jumlah <i>Total</i>
(1)	(2)	(3)	(4)
Didalam Negeri/ <i>Domestic</i>	...	...	...
Keluar negeri/ <i>To overseas</i>	...	...	...

Sumber/*Source*: PT POS Indonesia Wilayah Kabupaten Bengkulu Tengah/*PT Pos Indonesia of Bengkulu Tengah Regency*

**Tabel 8.2.5. Banyaknya Pengiriman Paket Pos Melalui Kantor Pos di Kecamatan Pondok Kelapa, 2016**  
**Table** **Number of Post Package Sent Through The Post Office in Pondok Kelapa Subdistrict, 2016**

Uraian <i>Descriptions</i>	Banyaknya <i>Number</i>
(1)	(2)
Didalam Negeri/ <i>Domestic</i>	...
Ke Luar Negeri/ <i>To Overseas</i>	...

Sumber/*Source*: PT POS Indonesia Wilayah Kabupaten Bengkulu Tengah/*PT Pos Indonesia of Bengkulu Tengah Regency*



**Tabel 8.2.6. Banyaknya Wesel Pos dan Nilainya yang Dikirim Melalui Kantor Pos di Kecamatan Pondok Kelapa, 2016**  
**Table** **Number of Postal Money Order and Value Sent Through The Post Office in Pondok Kelapa Subdistrict, 2016**

Kecamatan Subdistrict	Dikirim/Sent		Diterima/Received	
	Wesel Pos Postal Money Order	Nilai Value (000 Rp.)	Wesel Pos Postal Money Order	Nilai Value (000 Rp.)
(1)	(2)	(3)	(4)	(5)
Pondok Kelapa	...	...	...	...

Sumber/Source: PT POS Indonesia Wilayah Kabupaten Bengkulu Tengah/PT Pos Indonesia of Bengkulu Tengah Regency

**Tabel 8.2.7. Banyaknya Pendapatan Kantor Pos di Kecamatan Pondok Kelapa (ribu rupiah), 2016**  
**Table** **Revenue of Post Office by Subdistrict in Pondok Kelapa Subdistrict (thousand rupiahs), 2016**

Sumber Source	Pendapatan Revenue
(1)	(2)
Surat/Mail	-
Paket Pos/ Pos Package	-
Bea Wesel/ Money Order Cost	-
Bea Pos/Post Cost	-
Jumlah/Total	-

Sumber/Source: PT POS Indonesia Wilayah Kabupaten Bengkulu Tengah/PT Pos Indonesia of Bengkulu Tengah Regency



Pada tahun 2016 Realisasi Pajak Bumi dan Bangunan Kecamatan Pondok Kelapa Sebesar Rp. 158.233.194



Pada tahun 2016 ada 9.615 objek pajak bumi dan bangunan di Kecamatan Pondok Kelapa



**ULASAN**

Pada tahun 2016, banyaknya objek pajak bumi dan bangunan di Kecamatan Pondok Kelapa mengalami kenaikan dibandingkan tahun 2015 yaitu sebesar 9.478 orang. Realisasi pajak bumi dan bangunan Kecamatan Pondok Kelapa pada tahun 2016 yaitu sebesar 178 190 623 rupiah.

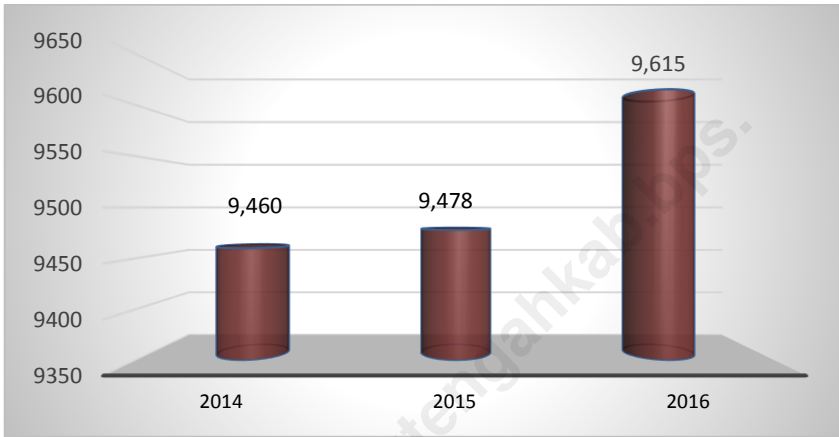
Ada 40 koperasi di Kecamatan Pondok Kelapa pada tahun 2016. Jenis koperasi yang ada antara lain KUD, KPN, KOPTAN, KOPWAN, KSU, Sekolah dan Lainnya

**DESCRIPTION**

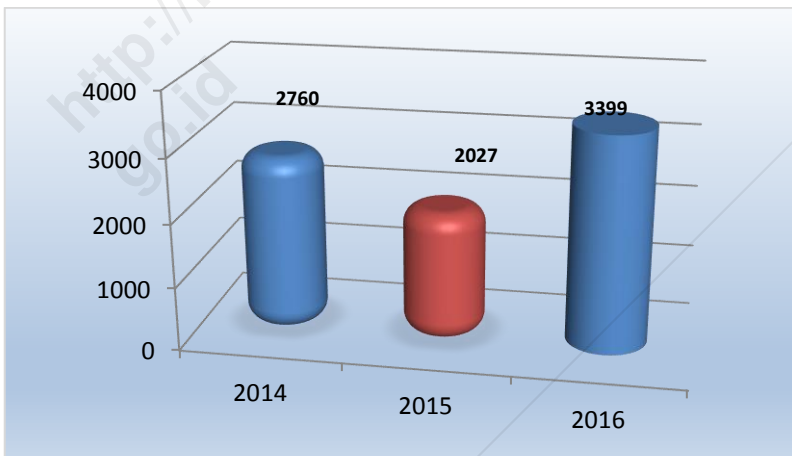
*In 2016, the number of property tax payers in Pondok Kelapa Subdistrict has increased if compared to 2014 reaches 2,021 payers. The property tax realization in Pondok Kelapa Subdistrict in 2016 are 12,063,435 rupiahs.*

*There are 40 Cooperatives in Pondok Kelapa Subdistrict in 2016. Type of Cooperative such as Village Unit Of Cooperative, Civil Servants Cooperative, Agricultural Cooperative, Women Cooperative, KSU, School Cooperative and Others*

**Gambar 10** Banyaknya Objek Pajak Bumi dan Bangunan (PBB) di Kecamatan Pondok Kelapa, 2015-2016  
*Picture* **Number of Property Tax Payers in Pondok Kelapa Subdistrict, 2015-2016**



**Gambar 11** Banyaknya Anggota Koperasi di Kecamatan Pondok Kelapa, 2014-2016  
*Picture* **Number of Cooperatives Member in Pondok Kelapa Subdistrict, 2014-2016**



9.1 KEUANGAN DAERAH/*LOCAL FINANCE*

**Tabel 9.1.1 Banyaknya Objek Pajak Bumi dan Bangunan serta Realisasi PBB (Rupiah) di Kecamatan Pondok Kelapa, 2016**  
**Table** *Number of Property Tax Payers also Property Tax Revenue (rupiahs) and Sector in Pondok Kelapa Subdistrict, 2016*

Uraian <i>Description</i>	Jumlah <i>Total</i>
(1)	(2)
Objek PBB/ <i>Property Tax Payers</i>	9 615
Realisasi PBB (rupiah)/ <i>Property Tax Revenue (rupiahs)</i>	158 233 194

Sumber/*Source*: Dinas Pendapatan, Pengelolaan Keuangan dan Aset Daerah (DPPKAD) Kabupaten Bengkulu Tengah/*Revenue, Regional Finance and Asset Management Service of Bengkulu Tengah Regency*

## 9.2 BANK DAN KOPERASI/*BANK AND COOPERATIVE*

**Tabel 9.2.1 Jumlah Bank dan Koperasi Menurut Jenis Koperasi di Kecamatan Pondok Kelapa, 2016**  
***Table Number of Bank and Cooperatives by Type of Cooperative in Pondok Kelapa Subdistrict, 2016***

Jenis Koperasi <i>Type of Cooperatives</i>	Jumlah <i>Total</i>
(1)	(2)
1. KUD/ <i>Village Unit of Cooperative</i>	2
2. KPN/ <i>Civil Servants Cooperative</i>	1
3. KOPTAN/ <i>Agricultural Cooperative</i>	3
4. KOPWAN/ <i>Women Cooperative</i>	2
5. KSU	3
6. Koperasi Sekolah/ <i>School Cooperative</i>	-
7. Lainnya/ <i>Others</i>	41
8. Bank	1

Sumber/*Source*: Dinas Perindustrian, Perdagangan, Koperasi, dan UMKM Kabupaten Bengkulu Tengah/*Department of Industry, Trade, Cooperatives and Small and Medium Micro Enterprises of Bengkulu Tengah Regency*

**Tabel 9.2.2 Banyaknya Anggota dan Volume Usaha Koperasi (Rp. 000) di Kecamatan Pondok Kelapa, 2016**  
**Number of Cooperatives Member dan Business Volume (Rp. 000) in Pondok Kelapa Subdistrict, 2016**

<b>Uraian</b> <i>Description</i>	<b>Jumlah</b> <i>Total</i>
(1)	(2)
Anggota/Member	3 399
Volume Usaha (Rp. 000)/Business Volume (Rp.000)	1 945 692

Sumber/Source: Dinas Perindustrian, Perdagangan, Koperasi, dan UMKM Kabupaten Bengkulu Tengah/Department of Industry, Trade, Cooperatives and Small and Medium Micro Enterprises of Bengkulu Tengah Regency





**SENSUS  
EKONOMI**

# DATA

**MENCERDASKAN BANGSA**

*Enlighten The Nation*

<http://bengkulutengahkab.bps.go.id>



**BADAN PUSAT STATISTIK  
KABUPATEN BENGKULU TENGAH**  
*BPS-Statistics of Bengkulu Tengah Regency*  
Jalan Raya Bengkulu - Kepahyang Km. 12 Kembang Seri  
Telp.: (0736)7321658, Fax.: (0736)7321658

Homepage : <http://bengkulutengahkab.bps.go.id> E-mail : [bps1709@bps.go.id](mailto:bps1709@bps.go.id)



9 786026 823564 >