

ca-0770-1576

VILDA: 332010


Dur

LABEL SEMENTARA
SENSUS BARANG 2014

Ruang	ID	Lokasi	Petugas
B2309	121.0998.0841-1	KEC II	PKL



KECAMATAN KANGKUNG



DALAM ANGKA 1997

315.598
Kec.
Ind.

BPS Badan Pusat Statistik

disusun oleh
**MANTRI STATISTIK
KANGKUNG**

BIRO PUSAT STATISTIK

KANTOR STATISTIK *BPS* KABUPATEN KENDAL

BPS Kantor Statistik Kabupaten Kendal
Jln. Raya No. 42 A Telp. (0294) 81461
KENDAL



No. POSTA : 10 0900 1576

M F N : 677

MILIK UPJ. ... KANGKUNG. STAT.

KECAMATAN KANGKUNG

DALAM ANGKA

1997

disusun oleh
**MANTRI STATISTIK
KANGKUNG**

BIRO PUSAT STATISTIK

KANTOR STATISTIK *BPS* KABUPATEN KENDAL

SAMBUTAN CAMAT / KEPALA WILAYAH
KECAMATAN KANGKUNG

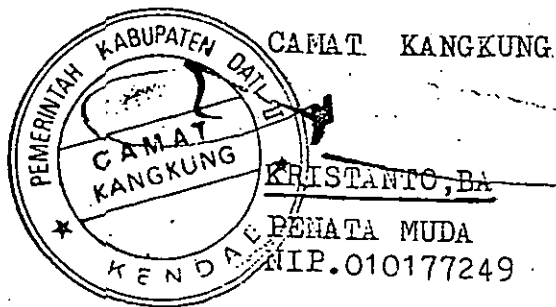
Dengan memanjatkan Puji Syukur kehadiran Allah SWT dan ucapan terima kasih atas diterbitkannya buku "KECAMATAN KANGKUNG. DALAM ANGKA 1997" oleh Mantri Statistik Kec. Kangkung.

Buku ini merupakan sumber data dan informasi, terutama sebagai penyusunan perencanaan maupun sebagai bahan analisa program pembangunan secara berkelanjutan.

Dengan tersedianya data ini, kami berharap semua pihak bisa memanfaatkannya dari apa yang telah disajikan dalam buku ini.

Pada akhirnya kami ucapkan terima kasih.

Kangkung, 2 Mei 1998



K A T A P E N G A N T A R

Seiring rasa Syukur kami peningkatkan kehadiran Allah Swt, buku "KECAMATAN KANGKUNG DALAM ANGKA 1997" telah kami terbitkan.

Buku ini merupakan publikasi yang ke lima sejak kecamatan Kangkung berdiri, dimana buku ini dihimpun dari laporan monografi Desa dan data sekunder Dinas instansi ditingkat kecamatan Kangkung.

Dalam penyajian buku ini telah diupayakan terbit lebih awal dari tahun sebelumnya, dengan tujuan memenuhi harapan pengguna data, baik instansi Pemerintah maupun swasta ataupun masyarakat.

Tak lupa juga kami mengucapkan terima kasih kepada pemerintahan Desa dan instansi wilayah kecamatan Kangkung yang telah memberikan data, sehingga buku ini bisa terbit.

Dan juga kami senantiasa berharap untuk mendapatkan data yang lebih lengkap untuk penyajian ditahun mendatang.

Demikianlah semoga buku ini bermanfaat.
Amien..

Kangkung, 2 April 1998
MANTIS KANGKUNG

de suw dars
BUANG SUPONO
RIP. 340014648

D A F T A R I S I

KATA SAMBUTAN CAMAT KANGKUNG.....	1
KATA PENGANTAR.....	2
DAFTAR ISI.....	3
PETA WILAYAH KABUPATEN KENDAL.....	10
PETA WILAYAH KECAMATAN KANGKUNG.....	11

BAB I. GEOGRAFIS

1. Letak Geografis.....	12
2. Jarak.....	13
3. Luas wilayah Kec. Kangkung.....	14
4. Banyaknya curah hujan.....	15

BAB II. UMUM

1. Nama dan Tipe Desa.....	16
2. Jumlah Dusun dan RW.....	17
3. Jumlah Rt dan KK.....	18
4. Luas Penggunaan Tanah.....	19

5. Luas lahan untuk pertanian per Desa di Kec. Kangkung.....	20
6. Luas lahan untuk bangunan/pekarangan dan lahan lainnya per Desa di Kec. Kangkung.....	21
7. Sarana dan Aparatur Pemerintah Desa	22
8. Luas Bengkok atau Upah Perangkat Desa.....	23
9. Luas Tanah Kas atau Bondo Desa.....	24
10. Sarana Perekonomian dan Usaha.....	25
11. Sarana Pendidikan Dasar dan Menengah	26
12. Nama Desa dan Klasifikasi LKMD.....	27

BAB.III. DEMOGRAFI

1. Jumlah Penduduk menurut jenis kela- min.....	28
2. Jumlah Penduduk Dewasa dan Anak....	29
3. Jumlah Penduduk menurut kelompok umur di kec. Kangkung.....	30
4. Jumlah Penduduk menurut kelompok umur di Desa Sendangkulon.....	31
5. Jumlah Penduduk menurut kelompok umur di Desa Sendangdawung.....	32

6. Jumlah Penduduk menurut kelompok umur di Desa Sukodadi.....33
7. Jumlah Penduduk menurut Kelompok umur di Desa Kaliyoso.....34
8. Jumlah Penduduk menurut kelompok umur di Desa Gebanganomwetan.....35
9. Jumlah Penduduk menurut kelompok umur di Desa Kadilangu.....36
10. Jumlah Penduduk menurut kelompok umur di Desa Truko.....37
11. Jumlah Penduduk menurut kelompok umur di Desa Lebosari.....38
12. Jumlah Penduduk menurut kelompok umur di Desa Kangkung.....39
13. Jumlah Penduduk menurut kelompok umur di Desa Laban.....40
14. Jumlah Penduduk menurut kelompok umur di Desa Karangmalangwetan.....41
15. Jumlah Penduduk menurut kelompok umur di Desa Jungsemi.....42
16. Jumlah Penduduk menurut kelompok umur di Desa Tanjungmojo.....43
17. Jumlah Penduduk menurut kelompok umur di Desa Rejosari.....44
18. Jumlah Penduduk menurut kelompok umur di Desa Kalirejo.....45

19. Jumlah Penduduk Laki-Laki terhadap
1000 Perempuan (SEX RATIO).....46
20. Kepadatan Penduduk Per Desa.....47
21. Jumlah laki-laki dan perempuan...48
22. Penduduk menurut matapekerjaan...49
23. Banyaknya Petani sendiri dan buruh
tani.....50
24. Banyaknya Nelayan danPengusaha.....51
25. Banyaknya buruh industri dan buruh
bangunan.....52
26. Banyaknya Pedagang dan Angkutan....53
27. Banyaknya PNS/ABRI, Pensiunan, Lain-
lain.....54
28. Jumlah Penduduk Dirinci menurut Pen-
didikan (umur 5th ke atas).....55
29. Jumlah Penduduk menurut agama yang
dianut.....56
30. Banyaknya kelahiran Laki-laki dan
perempuan.....57
31. Banyaknya kematian laki-laki dan
perempuan.....58
32. Banyaknya pendatang laki-laki dan
perempuan.....59

33. Banyaknya Pindah laki-laki dan Perempuan.....	60
34. Banyaknya Nikah dirinci per Desa....	61
35. Banyaknya Peserta KB: PIL ,IUD.....	62
36. Banyaknya Peserta KB: KONDOM, MOW....	63
37. Banyaknya Peserta KB: MOP, SUNTIK....	64
38. Banyaknya Peserta KB: IMPLANT, PUS...	65
39. Jumlah Bangunan Tempat Tinggal dan Non Tempat Tinggal	66

BAE. IV. SOSIAL BUDAYA

1. Banyaknya Tempat-tempat Ibadah.....	67
2. Banyaknya Sekolah ,Murid, Guru TK...	68
3. Banyaknya Sekolah ,Murid, Guru SD...	69
4. Banyaknya Sekolah ,Murid, Guru MI...	70
5. Banyaknya Sekolah, Murid, Guru SMP, MTs, MA	71

6. RUMAH Penduduk menurut Dinding....72-73
7. Rumah Penduduk menurut atap.....74
8. Rumah Penduduk menurut lantai.....75
9. Banyaknya sarana kesehatan.....76
10. Banyaknya Kunjungan Masyarakat di
PUSKESMAS INDUK DAN PUSKESMAS
PEMBANTU TRUKO..... 77
11. Banyaknya kunjungan Masyarakat
di PUSKESMAS PEMBANTU SENDANGKULON
DAN REJOSARI..... 78
12. Banyaknya kunjungan masyarakat
di PUSKESMAS Keliling Sendangdawung79
13. Jumlah POSYANDU di Kec. Kangkung...80

BAB. V. PERTANIAN

1. Lahan Pertanian Dan Status Pengairan 81
2. Kelompok Tani Dan Pemberantas hama82
3. Luas Panen Dan Produksi Tanaman pa
di.....83
4. Luas panen dan produksi tanaman
jagung.....84
5. Luas panen dan produksi tanaman
kacang tanah.....85
6. Luas panen dan produksi tanaman
bawangmerah.....86

- 7. Banyaknya ternak sapi, kerbau, kuda... 87
- 8. Banyaknya ternak kambing, domba..... 88
- 9. Banyaknya ternak unggas..... 89

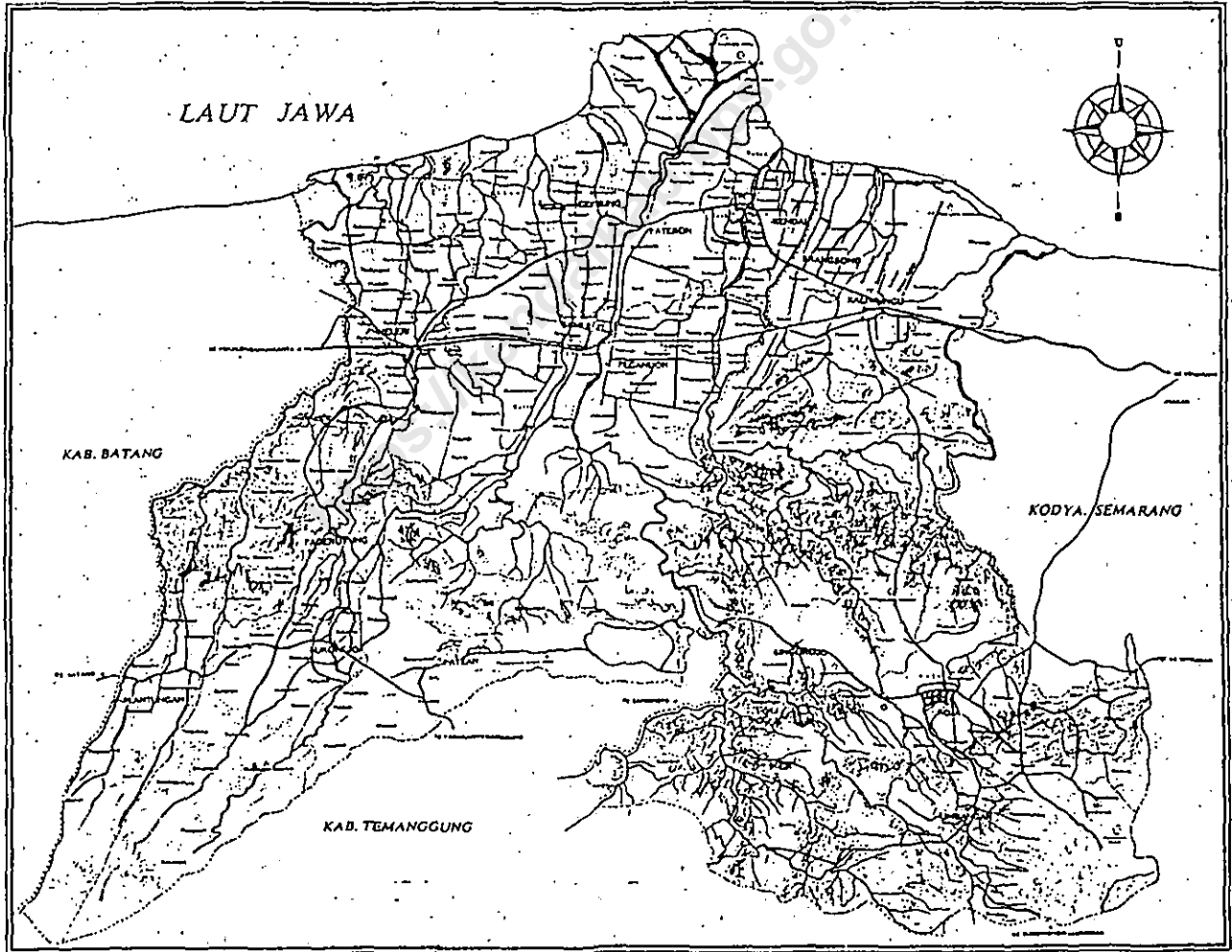
BAB. VI. KOMUNIKASI DAN PERHUBUNGAN

- 1. Banyaknya RADIO DAN TELEVISI..... 90
- 2. Banyaknya kendaraan bermotor..... 91
- 3. Banyaknya kendaraan tak bermotor.... 92
- 4. Banyaknya sepeda dan becak..... 93

BAB. VII. PEMBANGUNAN

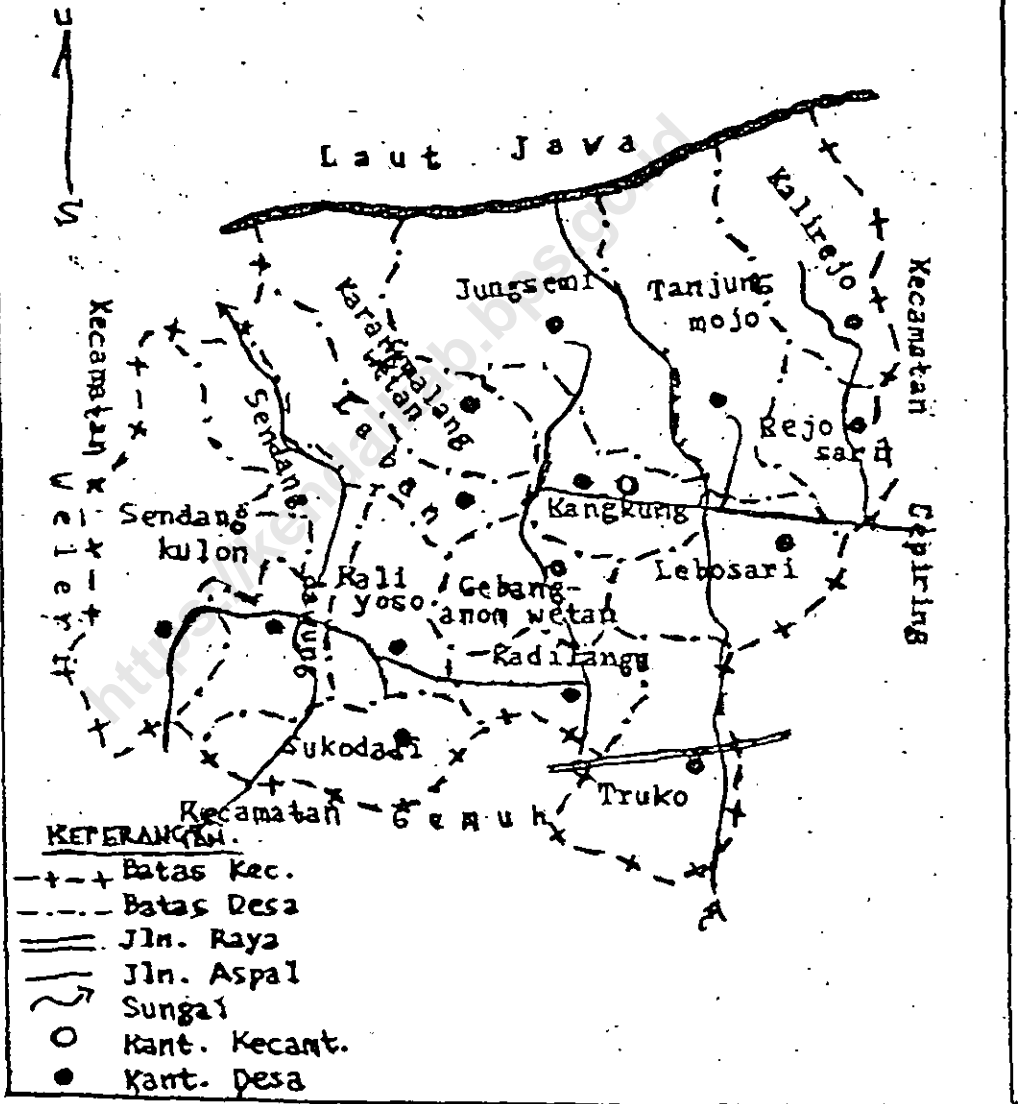
- 1. Banyaknya sppt di Kec. Kangkung.... 94
- 2. Pemasukan pajak bumi dan bangunan.. 95
- 3. Nama Klompencaper, Tipe, Nomer register
96
- 4. Banyaknya KK yang berlistrik dan
belum berlistrik..... 97

KABUPATEN KENDAL



PETA SITUASI
KECAMATAN KANGKUNG

Skala 1 : 25000



LETAK GEOGRAFI

Kecamatan Kangkung terletak dalam :

- Wilayah Kerja Pembantu Bupati : Weleri
- Kabupaten Daerah Tingkat II : Kendal
- Propinsi Daerah Tingkat I : Jawa Tengah

Batas-batas Wilayah :

- sebelah utara : Laut Jawa
- sebelah selatan : Kecamatan Gemuh
- sebelah Barat : Kecamatan Rowosari
- sebelah Timur : Kecamatan Cepiring

Ketinggian Tanah dari permukaan Laut :

Kecamatan Kangkung merupakan dataran rendah dengan ketinggian \pm 2 s ampai 5 meter dari permukaan air laut.

Temperatur /suhu udara rata-rata :

- siang hari : \pm 32^oC
- malam hari : \pm 24^oC

Curah hujan :

curah hujan berkisar antara 1'00 mm sampai dengan 1500 mm per tahun.

J A R A K

Jarak dari Kecamatan Kungkung ke beberapa kota seperti :

1. Kecamatan Kungkung	: 0 Km
2. Kecamatan Cepiring	: 10 Km
3. Kecamatan Rowosari	: 19 Km
4. Kecamatan Gemuh	: 13 Km
5. Wil. Kerja Pemb. Bupati Wil. Weleri	: 12 Km
6. Kabupaten Daerah Tk. II Kendal (Ibukota)	: 17 Km
7. Ibukota Jawa Tengah	: 45 Km

Jarak dari Kota Kecamatan Kungkung Ke beberapa Desa seperti :

1. Kungkung	: 0 Km	12. Jungsemi:	2,0 Km
2. Sendangkulon	: 4,5 Km	13. Tanjung_	
3. Sendangdawung	: 4,0 Km	mojo	: 2,0 Km
4. Sukodadi	: 4,0 Km	14. Rejosari:	3,0 Km
5. Kaliyoso	: 3,5 Km	15. Kalirejo:	3,5 Km
6. Gebanganomwetan	: 1,5 Km		
7. Truko	: 3,5 Km		
8. Lebosari	: 2,0 Km		
9. Kadilangu	: 2,5 Km		
10. Laban	: 1,0 Km		
11. Karangmalangwetan	: 1,5 Km		

LUAS WILAYAH KECAMATAN KANGKUNG
(dalam Km²)

Tabel : 1

DES A	LUAS (Km ²)	PERS ENTASE (%)
1	2	3
1. Sendangkulon !	3,51 !	9,0
2. Sendangdawung!	3,42 !	8,8
3. Sukodadi !	1,62 !	4,1
4. Kaliyoso !	1,45 !	3,7
5. Gebanganomwt !	1,20 !	3,1
6. Kadilangu !	1,61 !	4,1
7. TRUKO !!	1,70 1	4,4
8. Lebosari !	1,73 !	4,4
9. Kangkung !	2,17 !	5,5
10. Laban !	1,77 !	4,5
11. Karangmalang !	2,83 !	7,3
12. Jungsemi !	6,08 !	15,6
13. Tanjungmojo !	4,16 !	10,7
14. REJOSARI !	1,04 !	2,7
15. KALIREJO !	4,69 !	12,1
JUMLAH !!	38,98 !	100,0

BANYAKNYA CURAH HUJAN STATION NO. "20c"
 DI DESA KARANGMALANGWETAN 1997
 KECAMATAN KANGKUNG

Tabel:2

BULAN	CURAH HUJAN (mm)	HARI HUJAN
1	2	3
1. JANUARI	477	13
2. FEBRUARI	198	9
3. MARET	37	3
4. APRIL	253	7
5. MEI	41	5
6. JUNI	17	2
7. JULI	-	-
8. AGUSTUS	-	-
9. SEPTEMBER	-	-
10. OKTOBER	6	1
11. NOPEMBER	49	3
12. Desember	239	7
JUMLAH	11.417	50

sumber data : Mantri Pengairan
 Kec. Kangkung.

NAMA DAN TIPE DESA DI KECAMATAN KANGKUNG

TAHUN: 1997

Tabel: 1

DESA	TIPE DESA	SCORE
1	2	3
1. Sendangkulon	! swasembada	! 131
2. Sendangdawung	! swasembada	! 131
3. Sukodadi	! swasembada	! 120
4. Kaliyoso	! swasembada	! 122
5. Gebanganomwt	! swaswmbada	! 123
6. Kadilangu	! swasembada	! 129
7. Truko	! swasembada	! 126
8. Lebosari	! swasembada	! 126
9. Kangkung	! swasembada	! 128
10. Laban	! swasembada	! 127
11. Karangmalangwt	! swasembada	! 126
12. Jungsemi	! swasembada	! 127
13. Tanjungmojo	! seasembada	! 129
14. Rejosari	! SWASEMBADA	! 127
15. Kalirejo	! swasembada	! 127

SUMBER DATA: RANGDES Kec. Kangkung.

JUMLAH DUSUN DAN RUKUN WARGA (RW)
DI KECAMATAN KANGKUNG
TAHUN : 1997

Tabel : 2

D E S A	Banyaknya	
	DUSUN	RW
	1	2
1.Sendangkulon	5	5
2.Sendangdawung	4	4
3.Sukodadi	2	2
4.Kaliyoso	3	3
5.Gebanganomwetan	1	2
6.Kadilangu	3	3
7.Truko	4	6
8.Lebosari	3	7
9.Kangkung	4	4
10.Laban	2	2
11.Karangmalangwt	1	3
12.Jungsemi	3	4
13.Tanjungmojo	3	6
14.Rejosari	3	3
15.Kalirejo	4	6
Jumlah	45	60

sumber data : monografi Desa.

JUMLAH RUKUN TETANGGA (RT) DAN KK
DI KECAMATAN KANGKUNG
TAHUN: 1997

Tabel : 3

D E S A	! BANYAKNYA			
	! RT	!	! KK	
1	!	2	!	3
1. Sendangkulon	!	27	!	1.442
2. Sendangdawung	!	33	!	1.041
3. Sukodadi	!	14	!	490
4. Kaliyoso	!	15	!	443
5. Gebanganomwetan	!	13	!	303
6. Kadilangu	!	18	!	487
7. Truko	!	19	!	699
8. Lebosari	!	21	!	546
9. Kangkung	!	21	!	549
10. Laban	!	12	!	350
11. Karangmalangwt	!	21	!	671
12. Jungsemi	!	27	!	889
13. Tanjungmojo	!	31	!	889
14. Rejosari	!	18	!	447
15. Kalirejo	!	46	!	1.329
JUMLAH	!	336	!	10.575

sumber data : monografi Desa

LUAS PE NGGUNAAN TANAHDI KECAMATAN
KANGKUNG TAHUN 1997

Tabel: 1

DESA	! LUAS TANAH !	PERSENTA
	! (Ha)	! SE
1	2	3
	!	
- Tanah sawah	! 1.830	! 46,9
- Tanah Tegalan	! 493,9	! 12,7
- Bangunan/tanah pe karangan	! 724,3	! 18,6
- Tanah penggembalaan	- !	-
-Tanah Tambak	! 187,7	! 4,8
-Tanah rawa/kolam	! -	!
-Hutan Negara	! -	!
-Perkebunan	! -	!
-Tanah lain-lain	! 662,1	! 17,0
JUMLAH	! 3898	! 100,0

sumber data : Mantri Tani Kec. Kangkung.

LUAS LAHAN UNTUK PERTANIAN PER DESA
DI KECAMATAN KANGKUNG
TAHUN : 1997

Tabel: 2

D E S A	LUAS TANAH (Ha)		
	sawah	Tegalan	Tambak
1	2	3	4
1.Sendangkulon	249	-	-
2.Sendangdawung	126	30,7	-
3.Sukodadi	95	5,2	-
4.Kaliyoso	103	-	-
5.Gebanganomwetan	87	8,3	-
6.Kadilangu	88	2,5	-
7.Truko	67	24,6	-
8.Lebosari	66	37,4	-
9.Kangkung	78	38,5	-
10.Laban	36	51,0	-
11.Krmalangwt	143	63,8	-
12.Jungsemi	207	181,5	49,6
13.Tanjungmojo	183	49,4	25,6
14.Rejosari	70	-	-
15. Kalirejo	232	1,0	112,5

sumber data : Mantri Tani Kec. Kangkung.

Luas LAHAN UNTUK PEKARANGAN /BANGUNAN
DI KECAMATAN KANGKUNG PADA TAHUN
1997

Tabel:3

D E S A	Pekarangan/	Tanah/	Luas
	Bangunan	Lain/	DESA
	(Ha)	(Ha)	(Ha)
1	2	3	4
1.Sendangkulon	82	20,6	351,6
2.Sendangdawung	70,2	114,7	341,6
3.Sukodadi	43,0	19,0	162,2
4.Kaliyoso	37,4	4,5	144,9
5.Gebanganomwt	16,6	8,2	120,1
6.Kadilangu	36,2	34,1	160,8
7.Truko	61,9	16,7	170,2
8.Lebosari	29,2	40,5	173,1
9.Kangkung	47,4	53,1	217,0
10.Laban	26,0	64,1	177,1
11.Krmalangwetan	62,3	13,9	283,0
12,Karangmalangwt	57,5	112,1	607,7
13.Tanjungmojo	52,6	105,4	416,0
14.Rejosari	27,8	6,3	104,1
15.Kalirejo	74,2	48,9	468,6
JUMIAH	724,3	662,1	3898

sumber data: Mantri Tani Kec.Kangkung.

SARANA DAN APARAT PEMERINTAHAN DESA
DI KECAMATAN KANGKUNG
TAHUN: 1997

Tabel:3

URAIAN	!	BANYAKNYA
1	!	2
1. SARANA PEMERINTAHAN		
DESA :		
- KANTOR DESA	!	15 buah
- BALAI DESA	!	15 buah
2. APARAT PEMERINTAHAN		
D ESA :		
- KEPALA DESA	!	15 orang
- SEKRETARIS DESA	!	15 orang
- KAUR UMUM	!	15 orang
- Kaur PEMERINTAHAN	!	15 orang
- KAUR KEUANGAN	!	15 orang
- KAUR PEMBANGUNAN	!	15 orang
- KAUR KESRA	!	15 orang
3. PEMBANTU KAUR/PERANGKAT		
D ESA LAINNYA	!	61 orang
4. KEPALA DUSUN (KADUS)		
	!	45 orang

sumber data : monografi Desa.

LUAS BENGKOK ATAU UPAH PERANGKAT DESA
DI KECAMATANKANGKUNG
TAHUN: 1997

Tabel:4

D E S A	LUAS TANAH (HA)	
	SAWAH	TEGALAN
1.Sendangkulon	27,26	-
2.Sendangdawung	18,90	-
3.Sukodadi	15,89	0,79
4.Kaliyoso	16,28	-
5.Gebanganomwetan	14,64	-
6.Kadilangu	15,37	-
7.Truko	17,94	0,26
8.Lebos ari	16,59	0,81
9.Kangkung	12,09	-
10.Laban	11,63	-
11.Karangmalangwetan	20,69	2,11
12.Jungsemi	27,99	-
13.Tanjungmojo	18,24	1,51
14.Rejosari	13,73	-
15.Kalirejo	24,97	-
JUMLAH	272,21	5,48

s umber data : monografi Desa.

LUAS TANAH KAS ATAU BONDO DESA
DI KECAMATAN KANGKUNG
TAHUN : 1997

Tabel: 5

DESA	LUAS TANAH (HA)	
	SAWAH	TEGAIAN
1	2	3
1. Sendangkulon	6,03	-
2. Sendangdawung	3,00	0,14
3. Sukodadi	0,57	0,43
4. Kaliyoso	1,85	-
5. Gebanganomwetan	5,23	0,33
6. Kadilangu	2,76	-
7. Truko	2,05	-
8. Lebosari	1,10	-
9. Kangkung	2,00	2,90
10. Laban	0,74	0,63
11. Karangmalangwetan	7,82	1,46
12. Jungsemi	5,18	0,14
13. Tanjungmojo	2,46	0,10
14. Rejosari	-	-
15. Kalirejo	2,95	-
JUMLAH	43,74	6,13

sumber data : monografi Desa.

SARANA PEREKONOMIAN DAN USAHA
DI KECAMATAN KANGKUNG
TAHUN: 1997

Tabel:6

J E N I S	BANYAKNYA
1	22
1. PASAR UMUM	3 buah
HEWAN	-
IKAN	-
2. WARUNG /KIOS	241 buah
3. WARUNG MAKAN	35 buah
4. KIOS PHOTO COPY	2 buah
5. SALON KECANTIKAN	3 buah
6. GUDANG	6 buah
7. KIOS SARANA PERTANIAN	15 buah
8. BANK /BADAN PERKREDITAN	5 buah
9. USAHA ANGKUTAN	159 buah
10. INDUSTRI KECIL DAN RUMAH TANGGA	48 buah
11. INDUS TRI SEDANG	1 buah
12. KUD	1 buah

sumber data: monografi Desa.

SARANA PENDIDIKAN DASAR DAN MENENGAH
DI KECAMATAN KANGKUNG
TAHUN : 1997

Table: 7

JENIS PENDIDIKAN		!	BANYAKNYA	
1	!	2		
1. TINGKAT SEKOLAH DASAR	!	35	unit	
- SD NEGERI	!	16	unit	
- SD INPRES	!	13	unit	
- SD SWASTA	!	1	unit	
- MADRASAH IBTIDAIYAH	!	5	unit	
2. TINGKAT MENENGAH	:	5	unit	
- SMP NEGERI	!	2	unit	
- SMP SWASTA	!	1	unit	
- MADRASAH TSANAWIYAH	!	2	unit	
TINGKAT MENENGAH ATAS	!	1	unit	
- MADRASAH ALIYAH	!	1	unit	
(SWASTA)				

sumber data : Dinas P danK dan PPA
Kec. Kangkung.

NAMA DESA DAN KLASIFIKASI IKMD BERKEMBANG
MENURUT KATEGORI - DI KECAMATAN KANGKUNG
TAHUN : 1997

Tabel : 2

DESA	!	BERKEMBANG KATEGO RI.
1	!!	2
1.Sendangkulon	!	III
2.Sendangdawung	!	III
3.Sukodadi	!	III
4.Kaliyoso	!	III
5.Gebanganomwetan	!	III
6.Kadilangu	!	III
7.Truko	!	III
8.Lebosari	!	III
9.Kangkung	!	III
10.Laban	!	III
11.Karangmalangwetan	!	III
12.Jungs emi	!	III
13.Tanjungmojo	!	III
14.Rejosari	!	III
15.Kalirejo	!	III

sumber data : monografi Desa

JUMLAH PENDUDUK MENURUT JENIS KELAMIN
DI KECAMATAN KANGKUNG
TAHUN: 1997

Tabel:1

DESA	JUMLAH PENDUDUK			
	L		P	
	L	P	L+P	
1	2	3	4	
1. Sendangkulon	2.854	2.876	5.730	
2. Sendangdawung	2.196	2.199	4.395	
3. Sukodadi	1.115	1.143	2.258	
4. Kaliyoso	972	965	1.937	
5. Gebanganomwet	708	689	1.397	
6. Kadilangu	1.035	1.060	2.095	
7. Truko	1.524	1.489	3.013	
8. Lebosari	1.291	1.225	2.516	
9. Kangkung	1.149	1.301	2.450	
10. Laban	739	701	1.440	
11. Karangmalangwt	1.449	1.480	2.929	
12. Jungsemi	2.100	2.174	4.274	
13. Tanjungmojo	1.915	1.942	3.856	
14. Rejosari	1.040	1.027	5.397	
JUMLAH	22.817	22.937	45.754	

sumber data: monografi Desa.

JUMLAH PENDUDUK DEWASA DAN ANAK
DI KECAMATAN KANGKUNG
TAHUN : 1997

Tabel :2

D E S A	JUMLAH PENDUDUK	
	DEWASA	ANAK
1	2	3
1.Sendangkulon	4.413	1.317
2.Sendangdawung	3.166	1.229
3.Sukodadi	1.673	585
4.Kaliyoso	1.097	840
5.Gebanganomwet	805	592
6.Kadilalangu	1.073	1.022
7.Truko	1.609	1.404
8.Lebosari	1.780	736
9.Kangkung	1.480	970
10.Laban	834	606
11.Karangmalangwt	1.909	1.020
12.Jungsemi	2.376	1.898
13.Tanjungmejo	2.740	1.116
14.Rejosari	1.362	705
15.Kalirejo	3.987	1.410
JUMLAH	30.304	15.450

sumber data: monografi Desa.

**JUMLAH PENDUDUK MENURRUT KELOMPOK
UMUR DI KECAMATAN KANGKUNG
TAHUN: 1997**

Tabel:3

UMUR	JUMLAH		
	L	P	L+P
	2	3	4
0.-4	2.638	2682	5.320
5-9	2.431	2.396	4.827
10 - 14	2.769	2.534	5.303
15 -19	2.541	2.501	5.042
20 -24	2408	2.557	4.965
25 -29	2.367	2.397	4.764
30 - 39	2.265	2.322	4.587
40 -49	2.020	2.099	4.119
50 -59	1.849	1.856	3.705
60 -keatas	1.529	1.593	3.122
JUMLAH	22.817	22.937	45.754

sumber data : monografi Desa.

**JUMLAH PENDUDUK MENURUT KELOMPOK UMUR
DI DESA S ENDANGKULON
TAHUN :1997**

Tabel:4

UMUR	JUMLAH			
	L	P	J	
	1	2	3	4
0 - 4	183	181	364	
5 - 9	231	233	464	
10 - 14	245	244	489	
15 - 19	262	260	522	
20 - 24	329	329	658	
25 - 29	314	320	634	
30 - 39	310	313	623	
40 - 49	295	296	591	
50 - 59	343	342	685	
60 - ke atas	342	358	700	
JUMLAH	2.854	2.876	5730	

sumber data : monografi Desa.

JUMLAH PENDUDUK MENURUT KELOMPOK
UMUR DI DESA S ENDANGDAWUNG
TAHUN : 1997

Tabel :5

UMUR	JUMLAH			
	L	P	J	
	1	2	3	4
0 - 4	203	211	414	
5 - 9	203	203	406	
10 - 14	203	206	409	
15 - 19	206	211	417	
20 - 24	217	221	438	
25 - 29	223	226	449	
30 - 39	227	229	456	
40 - 49	229	231	460	
50 - 59	237	233	470	
60 - keatas	248	228	476	
JUMLAH	2.196	2.199	4.395	

sumber data : monografi Desa.

JUMLAH PENDUDUK MENURUT KELOMPOK UMUR
DI DESA S U K O D A D I
TAHUN : 1997

Tabel: 6

UMUR	JUMLAH		
	L	P	J
1	2	3	4
0 - 4	84	85	169
5 - 9	105	104	209
10 -14	104	103	207
15 -19	192	118	310
20 -24	149	238	387
25 -29	91	96	187
30 -39	103	106	209
40 -49	99	101	200
50 -59	89	91	180
60 -keatas	99	101	200
JUMLAH	1.115	1.143	2.258

sumber data : monografi Desa.

JUMLAH PENDUDUK MENURUT KELOMPOK UMUR
DI DESA KALIYOSO TAHUN 1997

Tabel:7

UMUR !	JUMLAH			
	L !	P !	J	
1 !	2 !	3 !	4	
0 - 4 !	180 !	169 !	349	
5 - 9 !	102 !	102 !	204	
10 - 14 !	159 !	128 !	287	
15 - 19 !	119 !	115 !	234	
20 - 24 !	104 !	99 !	203	
25 -29 !	85 !	90 !	175	
30 - 39 !	79 !	96 !	175	
40 - 49 !	63 !	69 !	132	
50 - 59 !	50 !	56 !	106	
60 -ke atas !	31 !	41 !	72	
JUMLAH !	972 !	965 !	1.937	

sumber data : monografi Desa.

JUMLAH PENDUDUK MENURUT KELOMPOK UMUR
DI DESA GEBANGANOMWETAN TH.1997

Tabel : 8

UMUR	JUMLAH		
	L	P	J
1	2	3	4
0 - 4	127	133	260
5 - 9	91	89	180
10 -14	79	73	152
15 -19	75	76	151
20 -24	68	60	128
25 -29	66	64	130
30 -39	62	56	118
40 -49	64	64	128
50 -59	43	44	87
60 keatas	33	30	63
JUMLAH	708	689	1.397

sumber data : monografi Desa.

JUMLAH PENDUDUK MENURUT KELOMPOK
UMUR DI DESA KADILANGU TH. 1997

Tabel :9

UMUR	J U M L A H		
	L	P	L + P
1	2	3	4
0 - 4	219	246	465
5 - 9	152	122	274
10 - 14	151	132	283
15 - 19	131	110	241
20 - 24	111	110	221
25 - 29	104	106	210
30 - 39	75	54	129
40 - 49	46	64	110
50 -59	30	73	103
60 -ke atas	16	43	59
J U M L A H			
	1,035	1,060	2,095

sumber data : monografi Desa.

**JUMLAH PENDUDUK MENURUT KELOMPOK UMUR
DI DESA TRUKO TAHUN :1997**

Tabel:10

UMUR	JUMLAH			
	L	P	J	
1	2	3	4	
0 - 4	251	253	504	
5 - 9	167	168	335	
10 - 14	283	282	565	
15 - 19	138	127	265	
20 - 24	148	158	306	
25 - 29	176	161	337	
30 - 39	164	132	296	
40 - 49	99	78	177	
50 -59	49	47	96	
60 keatas	49	83	132	
JUMLAH	1.524	1.489	3.013	

sumber data : monografi Desa.

**JUMLAH PENDUDUK MENURUT KELOMPOK UMUR
DI DESA L E B O S A R I TH.1997**

Tabel: 11

UMUR	JUMLAH			
	L	P	J	
1	2	3	4	
0 - 4	108	94	202	
5 - 9	121	118	239	
10 - 14	148	147	295	
15 - 19	140	137	277	
20 - 24	155	153	308	
25 - 29	157	138	295	
30 - 39	136	135	271	
40 - 49	113	119	232	
50 - 59	117	115	232	
60 - ke atas	96	69	165	
JUMLAH	1.291	1.225	2.516	

sumber data : monografi Desa.

JUMLAH PENDUDUK MENURUT UMUR
DI DESA KANGKUNG TAHUN :1997

Tabel : 12

UMUR	JUMLAH			
	L	P	J	
	1	2	3	4
0 - 4	123	155		278
5 - 9	180	221		401
10 -14	164	127		291
15 -19	114	120		234
20 -24	96	201		297
25 -29	108	126		234
30 -39	170	173		343
40 -49	93	142		235
50 -59	82	23		105
60 -keatas	19	13		32
JUMLAH	1.149	1.301		2.450

sumber data : monografi Desa.

JUMLAH PENDUDUK MENURRUT KELOMPOK
UMUR DI DES A LABAN TAHUN
1997

Tabel : 13

UMUR	J U M L A H		
	L	P	J
1	2	3	4
0 - 4	136	146	282
5 - 9	96	96	192
10 - 14	65	67	132
15 - 19	73	77	150
20 - 24	51	65	116
25 -29	73	53	126
30 -39	67	55	122
40 -49	75	55	130
50 -59	69	54	123
60-keatas	34	33	67
JUMLAH	739	701	1.440

sumber data : monografi Desa.

JUMLAH PEDUDUK MENURUT KELOMPOK UMUR
DI DESA KARANGMALANGWETAN
TAHUN : 1997

Tabel:14

UMUR	JUMLAH		
	L	P	J
	1	2	3
0 - 4	182	193	375
5 - 9	152	165	317
10 -14	163	165	328
15 -19	148	134	282
20 -24	145	141	286
25 -29	146	148	294
30 -39	140	136	276
40 -49	143	154	297
50 -59	139	147	286
60-keatas	91	97	188
JUMLAH	1.449	1.480	2929

sumber data : moonografi Desa

JUMLAH PENDUDUK MENURRUT KELOMPOK UMUR
DI DESA J U N G S E M I
TAHUN: 1997

tabel :15

UMUR	J U M L A H			
	L	P	J	
1	2	3	4	
0 - 4	338	322		660
5 - 9	312	2738		585
10 - 14	397	256		653
15 - 19	212	320		532
20 - 24	234	192		426
25 -29	186	202		388
30 -39	143	274		417
40 -49	121	169		290
50 -59	101	114		215
60 -keatas	56	52		108
JUMLAH	2.100	2.174		4.274

sumber data : monografi Desa.

**JUMLAH PENDUDUK MENURUT KELOMPOK UMUR
DI D E S A TANJUNGMOJO
TAHUN : 1997**

Tabel :16.

UMUR	JUMLAH			
	L	P	J	
1	2	3	4	
0 - 4	189	179		368
5 - 9	206	183		389
10 - 14	182	177		359
15 -19	175	174		349
20 - 24	180	176		356
25 - 29	177	175		352
30 - 39	189	187		376
40 - 49	184	194		378
50 - 59	191	229		420
60 -ke atas	241	268		509
JUMLAH	1.914	1942		3.856

sumber data : monografi Desa.

JUMLAH PENDUDUK MENURRUT KELOMPOK UMUR
DI DESA R E J O S A R I
TAHUN : 1997

Tabel : 17

UMUR	J U M L A H			
	L	P	J	
1	2	3	4	
0 - 4	107	112		219
5 - 9	117	128		245
10 - 14	125	116		241
15 - 19	129	119		248
20 -24	116	112		228
25 -29	111	104		215
30 -39	108	107		215
40 -49	109	99		208
50 -59	93	98		191
60 ke atas	25	32		57
JUMLAH	1.040	1.027		2.067

sumber data : monografi Desa.

**JUMLAH PENDUDUK MENURUT KELOMPOK UMUR
DI DESA KALIRREJO TH.1997**

Tabel :18

UMUR	JUMLAH		
	L	P	J
1	2	3	4
0 - 4	208	203	411
5 - 9	196	191	387
10 - 14	301	311	612
15 - 19	427	403	830
20 -24	305	302	607
25 -29	350	388	738
30 -39	292	269	561
40 -49	287	264	551
50 -59	216	190	406
60 ke atas	149	145	294
J U M L A H	2.731	2.666	5.397

sumber data : monografi Desa.

JUMLAH PENDUDUK LAKI-LAKI TERHADAP
1000 PEREMPUAN (SEX RATIO)
DI KECAMATAN KANGKUNG
TAHUN : 1997

Tabel:19

D E S A	JUMLAH PENDUDUK		
	L	P	L --1000P
1	2	3	4
1.Sendangkulon	2854	2876	992
2.Sendangdawung	2196	2199	999
3.Sukodadi	1115	1143	976
4.Kaliyoso	972	965	1.007
5.Gebanganomwt	708	689	1.028
6.Kadilangu	1.035	1060	976
7.Truko	1.524	1489	1.024
8.Lebosari	1.291	1225	1054
9.Kangkung	1149	1301	883
10.Laban	739	701	1.054
11.Karangmalangwt	1.449	1480	979
12.Jungsemi	2.100	2174	966
13.Tanjungmojo	1.914	1942	986
14.Rejos ari	1.040	1027	1.013
15.Kalirejo	2.731	2666	1.024
JUMLAH	22.817	22.937	995

sumber data: monografi Desa.

KEPADATAN PENDUDUK PER DESA DI KECAMATAN
K ANGKUNG PAD A TAHUN : 1 9 9 7

Tabel:20

D E S A	! LUAS ! PENDUDUK!		PER KM
	! (km2)	! Desa	
1	2	3	4
1.Sendangkulon	! 3,51	! 5.730	! 1.632
2.Sendangdawung	! 3,42	! 4.395	! 1.285
3.Sukodadi	! 1,62	! 2.258	! 1.394
4.Kaliyoso	! 1,45	! 1.937	! 1.336
5.Gebanganomwt	! 1,20	! 1.397	! 1.164
6.Kadilangu	! 1,61	! 2.095	! 1.301
7.Truko	! 1,70	! 3.013	! 1.772
8.Lebosari	! 1,73	! 2.516	! 1.454
9.Kangkung	! 2,17	! 2.450	! 1.129
10.Laban	! 1,77	! 1.440	! 813
11.Karangmalangwt	2,83	! 2.929	! 1.035
12.Jungsemi	! 6,08	! 4.274	! 703
13.Tanjungmojo	! 4,16	! 3.856	! 927
14.Rejosari	! 11,04	! 2.067	! 1.987
15.Kalirejo	! 4,69	! 5.397	! 1.151
JUMLAH	! 38,98	! 45.754	! 1.174

sumber data : monografi Desa.

**JUMLAH KK LAKI-LAKI DAN PEREMPUAN
DI KECAMATAN KANGKUNG
TAHUN:1997**

Tabel:21

D E S A !	K K	
	! LAKI-LAKI !	PEREMPUAN
	1	2
1.Sendangkulon	! 1.396 !	46
2.Sendangdawung	! 992 !	49
3.Sukodadi	! 392 !	98
4.Kaliyoso	! 350 !	93
5.Gebanganomwetan!	256 !	47
6.Kadilangu	! 449 !	38
7.Truko	! 625 !	74
8.Lebosari	! 527 !	19
9.Kangkung	! 459 !	90
10.Laban	! 332 !	18
11.Karangmalangwt	! 565 !	106
12.Jungsemi	! 740 !	149
13.Tanjungmojo	! 812 !	77
14.Rejosari	! 412 !	35
15.Kalirejo	! 1.104 !	225
JUMLAH	! 9.411 !	1.164

sumber data :

Kaur Pemerintahan

Kec. Kangkung.

PENDUDUK MENURUT MATA PENCAHARIAN
DI KECAMATAN KANGKUNG
TAHUN :1997

Tabel:22

JENIS PEKERJAAN !	BANYAKNYA
1 !	2
1. PETANI SENDIRI !	9.043
2. BURUH TANI !	12.407
3. NELAYAN !	186
4. USAHA / PENGU SAHA !	195
5. BURUH BANGUNAN !	946
6. BURUH INDUSTRI !	476
7. PEDAGANG !	622
8. PENGANGKUTAN !	311
9. PEGAWAI NEGERI / ABRI ! TERMASUK PERANGKAT DESA !	629
10. PENSIUNAN !	118
11. LAIN-LAIN !	7.907
JUMLAH !	30.32.840

sumber data: monografi Desa.

**BANYAKNYA PETANI SENDIRI, BURUH TANI,
DI KECAMATAN KANGKUNG
TAHUN :1997**

Tabel:23

D E S A	BANYAKNYA	
	PETANI SE- NDIRI	BURUH TANI
1	2	3
1. Sendangkulor	296	2.125
2. Sendangdawung	466	1.670
3. Sukodadi	416	898
4. Kaliyoso	479	844
5. Gebanganomwetan	254	514
6. Kadilangu	241	850
7. Truko	358	619
8. Lebosari	238	418
9. Kangkung	228	616
10. Laban	279	384
11. Karangmalangwt	1.649	130
12. Jungsemi	922	985
13. Tanjungmojo	1.062	786
14. Rejosari	140	762
15. Kalirejo	2.015	806
JUMLAH	9.043	12.407

sumber data : monografi Desa.

BANYAKNYA NELAYAN ,PENGUSAHA DI KECA-
MATAN KANGKUNG TAHUN 1 9 9 7

Tabel:24

D E S A	BANYAKNYA		
	1	2	3
1.Sendangkulon	10	1	70
2.Sendangdawung	4	1	2
3.Sukodadi	7	1	-
4.Kaliyoso	8	1	-
5.Gebanganomwt	3	1	-
6.Kadilangu	18	1	-
7.Truko	29	1	-
8.Lebosari	32	1	-
9.Kangkung	35	1	-
10.Laban	2	1	2
11. Karangmalang	3	1	10
12.Jungsemi	8	1	-
13.Tanjungmojo	9	1	-
14.Rejosari	3	1	-
15.Kalirejo	24	1	102
JUMLAH	195	1	186

sumber data : monografi Desa.

BANYAKNYA BURUH INDUSTRI DAN
BURUH BANGUNAN DI KECAMATAN
KANGKUNG TAHUN:1997

Tabel:25

D E S A	BANYAKNYA	
	BURUH IN- DUSTRI	BURUH BA- NGUNAN
1	2	3
1.Sendangkulon	12	13
2.Sendangdawung	7	145
3.Sukodadi	54	21
4. Kaliyoso	8	22
5.Gebanganomwt	7	6
6.Kadilangu	48	51
7.Truko	58	96
8.Lebosari	37	64
9.Kangkung	57	56
10.Laban	26	21
11.Karangmalangwt	11	16
12.Jungsemi	31	49
13.Tanjungmojo	55	87
14.Rejosari	19	47
15.Kalirejo	46	252
JUMLAH	476	946

sumber Data : monografi Desa.

BANYAKNYA PEDAGANG, ANGKUTAN,
PNS/ABRI/PERANGKAT DESA DI KECAMATAN
KANGKUNG TAHUN : 1997

Tabel : 26

D E S A	BANYAKNYA			
	PEDAGANG	ANGKUTAN	PNS /	ABRI
	1	2	3	4
1. Sendangkulon	13	21	65	
2. Sendangdawung	27	9	39	
3. Sukodadi	40	8	23	
4. Kaliyoso	14	8	25	
5. Gebanganomwt	12	6	24	
6. Kadilangu	28	23	30	
7. Truko	157	51	79	
8. Lebosari	32	11	28	
9. Kangkung	89	37	25	
10. Laban	9	10	22	
11. Karangmalangwt	11	12	35	
12. Jungsemi	61	33	28	
13. Tanjungmojo	69	36	54	
14. Rejosari	14	11	32	
15. Kalirejo	46	35	120	
JUMLAH	622	311	629	

sumber data: monografi Desa.

BANYAKNYA PENSIUNAN DAN LAIN-LAIN
DI KECAMATAN KANGKUNG TH. 1997

Tabel:27

D E S A	BANYAKNYA		
		PENSIUNAN	LAIN*- LAIN
1	2	3	
1.Sendangkulon	25	!	520
2.Sendangdawung	5	!	366
3.Sukodadi	5	!	125
4.Kaliyoso	4	!	285
5.Gebanganomwt	6	!	216
6.Kadilangu	8	!	243
7.Truko	16	!	463
8.Lebosari	3	!	675
9.Kangkung	10	!	845
10.Laban	3	!	291
11.Karangmalangwt	3	!	733
12.Jungsemi	3	!	877
13.Tanjungmojo	12	!	810
14.Rejosari	6	!	480
15.Kalirejo	9	!	978
JUMLAH	118	!	7.907

sumber data: monografi Desa.

JUMLAH PENDUDUK DIRINCI MENURUT
PENDIDIKAN (UMUR 5 TH KE ATAS)
DI KECAMATAN KANGKUNG TH.1997

Tabel:28

PENDIDIKAN	JUMLAH PENDUDUK
1	2
1. TAMAT AKADEMI / PERGURUAN TINGGI!	545
2. TAMAT SMTA	3.992
3. TAMAT SMTP	6.578
4. TAMAT SD	13.541
5. TIDAK TAMAT SD	5.826
6. BELUM TAMAT SD	6.793
7. TIDAK SEKOLAH	3.159
JUMLAH	40.434

sumber data: monografi Desa.

PENDUDUK MENURUT AGAMA YANG DIANUT
DI KECAMATAN KANGKUNG
TAHUN:1997

Tabel:29

DESA	PENDUDUK	
	ISLAM	KATOLIK
1	2	3
1.Sendangkulon	5.727	3
2.Sendangdawung	4.395	-
3.Sukodadi	2.258	-
4.Kaliyoso	1.937	-
5.Gebanganomwetan	1.397	-
6.Kadilangu	2.095	-
7.Truko	3.013	-
8.Lebosari	2.516	-
9.Kangkung	2.450	-
10.Laban	1.440	-
11.Karangmalangwt	2.929	-
12.Jungsemi	4.274	-
13.Tanjungmojo	3.856	-
14.Rejosari	2.067	-
15.Kalirejo	5.397	-
JUMIAH	45.751	3

sumber data : monografi Desa.

BANYAKNYA KELAHIRAN DI KECAMATAN
KANGKUNG TAHUN : 1997

Tabel:30

D E S A	JUMLAH KELAHIR- an	
	IAKI-IAKI	PEREMPUAN
1	2	3
1. Sendangkulon	27	26
2. Sendangdawung	27	34
3. Sukodadi	17	24
4. Kaliyoso	8	12
5. Gebanganomwet	9	13
6. Kadilangu	18	12
7. Truko	23	21
8. Lebosari	9	13
9. Kangkung	14	19
10. Laban	13	8
11. Karangmalangwt	9	8
12. Jungsemi	27	33
13. Tanjungmejo	27	13
14. Rejosari	11	9
15. Kalirejo	25	20
JUMLAH	264	265

sumber data : monografi Desa.

BANYAKNYA KEMATIAN DI KECAMATAN
KANGKUNG TAHUN:1997

Tabel:31

D E S A	J U M L A H K E M A T I A N	
	L A K I - L A K I	P E R E M P U A N
1	2	3
1.Sendangkulon	17	21
2.Sendangdawung	11	20
3.Sukodadi	9	5
4.Kaliyoso	6	8
5.Gebanganomwt	3	6
6.Kadilangu	4	9
7.Truko	16	6
8.Lebosari	9	7
9.Kangkung	8	10
10.Laban	3	5
11.Karangmalangwet	11	8
12.Jungsemi	17	23
13.Tanjungmojo	15	18
14.Rejosari	6	7
15.Kalireje	20	16
J U M L A H	155	169

sumber data:monografi Desa.

BANYAKNYA PENDATANG DI KECAMATAN
KANGKUNG TAHUN:1997

Tabel:32

D E S A	JUMLAH PENDATANG	
	LAKI	PEREMPUAN
	LAKI	
1	2	3
1. Sendangkulon	1	2
2. Sendangdawung	1	2
3. Sukodadi	3	5
4. Kaliyoso	-	-
5. Gebanganomwetan	-	1
6. Kadilangu	1	1
7. Truko	3	3
8. Lebosari	-	-
9. Kangkung	1	1
10. Laban	8	5
11. Karangmalangwt	2	1
12. Jungsemi	-	1
13. Tanjungmojo	2	6
14. Rejosari	3	3
15. Kalirejo	4	4
JUMLAH	29	35

sumber data : monografi Desa.

**BANYAKNYA PENDUDUK YANG PINDAH
DI KECAMATAN KANGKUNG
TAHUN :1997**

Tabel:33

D E S A	JUMLAH		
	L	I	P
1	2	1	3
1. Sendangkulon	5	1	6
2. Sendangdawung	2	1	1
3. Sukodadi	1	1	-
4. Kaliyoso	-	1	-
5. Gebanganomwet	-	1	3
6. Kadilangu	-	1	1
7. Truko	2	1	1
8. Lebosari	2	1	1
9. Kangkung	2	1	3
10. Laban	2	1	2
11. Karangmalangwt	4	1	5
12. Jungsemi	3	1	3
13. Tanjungmojo	2	1	1
14. Rejosari	-	1	-
15. Kalirejo	7	1	11
JUMLAH	32	1	38

**BANYAKNYA NIKAH
DI KECAMATAN KANGKUNG TH.1997**

Tabel:34

D E S A	!	NIKAH
!	!	2
1. Sendangkulon	!	56
2. Sendangdawung	!	57
3. Sukodadi	!	26
4. Kaliyoso	!	20
5. Gebanganomwetan	!	16
6. Kadilangu	!	23
7. Truko	!	36
8. Lebesari	!	17
9. Kangkung	!	24
10. Laban	!	11
11. Karangmalangwetan	!	26
12. Jungsemi	!	46
13. Tanjungmojo	!	28
14. Rejosari	!	20
15. Kalirejo	!	46
JUMLAH	!	452

sumber data: KUA Kec. Kangkung.

**BANYAKNYA PESERTA KELUARGA BERENCANA
DI KECAMATAN KANGKUNG
TAHUN: 1997**

Tabel: 35

D E S A	AIAT KONTRASEPSI	
	1. PIL	2. IUD
1. Sendangkulon	312	4
2. Sendangdawung	321	3
3. Sukodadi	121	18
4. Kaliyoso	70	3
5. Gebanganomwetan	67	24
6. Kadilangu	89	11
7. Truko	170	10
8. Lebesari	165	2
9. Kangkung	132	10
10. Laban	45	8
11. Karangmalangwetan	165	11
12. Jungsemi	253	20
13. Tanjungmojo	125	12
14. Rejosari	99	6
15. Kalirejo	298	4
JUMLAH	2.412	146

sumber data : PLKB Kec. Kangkung.

**BANYAKNYA PESERTA KELUARGA BERENCANA
DI KECAMATAN KANGKUNG
TAHUN: 1997**

Tabel:36

D E S A	ALAT KONTRASEPSI	
	KONDOM	MOV
1	2	3
1.Sendangkulon	-	-
2.Sendangdawung	-	1
3.Sukodadi	-	2
4.Kaliyoso	-	-
5.Gebanganomwetan	-	2
6.Kadilangu	-	10
7.Truko	-	8
8.Lebosari	-	-
9.Kangkung	-	6
10.Laban	1	2
11.Karangmalangwetan	-	1
12.Jungsemi	-	5
13.Tanjungmojo	-	9
14.Rejosari	1	14
15.Kalirejo	-	4
JUMLAH	2	64

sumber data:

PLKB Kec.Kangkung.

BANYAKNYA PESERTA KELUARGA BERENCANA
DI KECAMATAN KANGKUNG
TAHUN:1997

Tabel : 37

DESA	ALAT KONTRASEPSI	
	MOP	SUNTIK
	2	3
1.Sendangkulon	22	281
2.Sendangdawung	3	197
3.Sukodadi	3	98
4.Sukodadi	1	60
5.Gebanganomwt	-	50
6.Kadilangu	1	174
7.Truko	9	162
8.Lebosari	3	129
9.Kangkung	3	155
10.Laban	-	63
11.Karangmalangwt	3	161
12.Jungsemi	1	226
13.Tanjungmojo	16	204
14.Rejosari	-	114
15.Kalirejo	2	292
JUMLAH	67	2.366

sumber data : PLKB Kec.Kangkung.

BANYAKNYA PESERTA KELUARGA BERENCANA
DI KECAMATAN KANGKUNG TAHUN:1997

Tabel:38

D E S A	ALAT KONTRASEPSI	
	IMPLANT	PUS
	1	2
1.Sendangkulon	172	891
2.Sendangdawung	17	626
3.Sukodadi	12	302
4.Kaliyeso	50	230
5.Gebanganomwetan	15	191
6.Kadilangu	23	362
7.Truko	28	462
8.Lebosari	19	414
9.Kangkung	15	385
10.Laban	46	199
11.Karangmalangwt	47	453
12.Jung semi	15	612
13.Tanjungmojo	112	579
14.Rejosari	38	330
15.Kalirejo	34	795
JUMLAH	643	6.831

sumber data :

PLKB Kec.Kangkung.

JUMLAH BANGUNAN TEMPAT TINGGAL
DAN NON TEMPAT TINGGAL DI KECA
MATAN KANGKUNG TAHUN: 1997

Tabel: 39

D E S A	JUMLAH BANGUNAN	
	TT	NON TT
	1	2
1. Sendangkulon	1.320	29
2. Sendangdawung	999	26
3. Sukodadi	492	14
4. Kaliyoso	440	15
5. Gebanganomwetan	310	10
6. Kadilangu	511	16
7. Truko	623	31
8. Lebosari	529	14
9. Kangkung	576	23
10. Laban	331	12
11. Karangmalangwetan	603	21
12. Jungsemi	911	19
13. Tanjungmojo	887	16
14. Rejosari	446	9
15. Kalirejo	1.197	27
JUMLAH	10.175	282

sumber data : Kantor Kepala Desa.

BANYAKNYA TEMPAT IBADAH
DI KECAMATAN KANGKUNG
TAHUN : 1 9 9 7

Tabel:1

D E S A	JUMLAH			
	MASJID		SUBAU	
	1	2	1	2
1.Sendangkulon	!	3	!	16
2.Sendangdawung	!	2	!	17
3.Sukodadi	!	2	!	8
4.Kaliyoso	!	1	!	10
5.Gebanganomwetan		1	!	5
6.Kadilangu	!	2	!	9
7.Truko	!	3	!	7
8.Lebosari	!	4	!	8
9.Kangkung	!	1	!	11
10.Laban	!	2	!	3
11.Karangmalangwt!		2	!	9
12.Jungsemi	!	2	!	11
13.Tanjungmojo	!	2	!	7
14.Rejosari	!	2	!	3
15.Kalirejo	!	2	!	18
JUMLAH	!	31	!	142

sumber data: monografi Desa.

BANYAKNYA SEKOLAH, MURID, GURU TK
DI KECAMATAN KANGKUNG
TAHUN : 1997

Tabel:2

DESA	SEKOLAH MURID GURU			
	1	2	3	4
1. Sendangkulon	1	1	30	2
2. Sendangdawung	-	-	-	-
3. Sukodadi	-	-	-	-
4. Kaliyoso	1	1	37	2
5. Gebanganomwet	1	1	30	2
6. Kadilangu	1	2	70	4
7. Truko	1	1	32	3
8. Lebosari	1	1	41	2
9. Kangkung	1	1	34	2
10. Laban	1	1	35	3
11. Karangmalangwt	1	1	39	2
12. Jungsemi	-	-	-	-
13. Tanjungmojo	1	1	36	3
14. Rejosari	1	1	36	2
15. Kalirejo	1	1	34	3
JUMLAH	13	13	454	30

sumber data : DEPDIBUD Kec. CEPILING.

BANYAKNYA SEKOLAH, MURID, GURU SD
NEGERI DAN SWASTA DI KECAMATAN
KANGKUNG TAHUN: 1997

Tabel: 3

DESA	SEKOLAH	MURID	GURU
1	2	3	4
1. Sendangkulon	4	571	22
2. Sendangdawung	2	408	15
3. Sukadadi	2	309	11
4. Kaliyoso	1	285	8
5. Gebanganomwet	1	124	7
6. Kadilangu	2	278	15
7. Truko	2	282	15
8. Lebosari	2	388	15
9. Kangkung	1	193	8
10. Laban	1	213	7
11. Karangmalangwt	2	339	14
12. Jungsemi	3	605	22
13. Tanjungmojo	2	522	14
14. Rejosari	1	275	8
15. Kalirejo	4	740	31
JUMLAH	30	5532	212

sumber data : DINAS P & K

Kec. Kangkung.

BANYAKNYA SEKOLAH, MURID, GURU MI
DI KECAMATAN KANGKUNG
TAHUN : 1997

Tabel:4

D E S A	! SEKOLAH !	! MURID !	! GURU
1	! 2 !	! 3 !	! 4
1. Sendangkulon	! 1 !	! 204 !	! 6
2. Sendangdawung	! 1 !	! 239 !	! 6
3. Gebanganomwetan	! 1 !	! 104 !	! 6
4. Kangkung	! 1 !	! 206 !	! 8
5. Karangmalangwet	! 1 !	! 119 !	! 6
JUMLAH	! 5 !	! 978 !	! 32

sumber data: Kantor PPA Kec. Kangkung.

BANYAKNYA MURID, KELAS, GURU SMP,
MTs, MA DI KECAMATAN KANGKUNG
TAHUN: 1997

Tabel:5

SEKOLAH	BANYAKNYA			
	! KELAS !	MURID !	GURU	
1	2	3	4	
1. SMP NEGERI 2 KANGKUNG.	! 12 !	552 !	30	
2. SMP NEGERI 3 KALIYOSO	! 11 !	489 !!	22	
3. SMP MUHAMMADI- YAH TRUKO	! 4 !	154 !	10	
4. MTs. KANGKUNG	! 9 !	318 !	18	
5. MTs. KARANGMALANG WETAN	! 3 !	157 !	21	
6. MA. KARANGMALANG WETAN	! 1 !	51 !	18	
JUMLAH	!			

sumber data : monografi Desa.

RUMAH PENDUDUK TERINCI MENURUT DINDING
DI KECAMATAN KANGKUNG
TAHUN :1997

Tabel:6.1

D E S A	JUMLAH	
	! TEMBOK	! 1/2 TEMBOK
1	2	3
1.Sendangkulon	! 25	! 15
2.Sendangdawung	! 15	! 16
3.Sukodadi	! 16	! 28
4.Kaliyoso	! 7	! 17
5.Gebanganomwetan!	8	! 19
6.Kadilangu	! 13	! 56
7.Truko	! 80	! 56
8.Lebosari	! 11	! 52
9.Kangkung	! 15	! 81
10.Laban	! 20	! 25
11.Karangmalangwt	! 86	! 29
12.Jungsemi	! 32	! 33
13.Tanjungmojo	! 14	! 24
14.Rejosari	! 28	! 61
15.Kalirejo	! 13	! 23
JUMLAH	! 383	! 535

sumber data : monografi Desa.

RUMAH PENDUDUK TERINCI MENURUT DINDING
DI KECAMATAN KANGKUNG
TAHUN :1997

Tabel:6.2

DESA	JUMLAH			
	KAYU	BAMBU/	TOTAL	
		! IAINNYA!		
1	2	3	4	
1.Sendangkulon!	1.007	273	1.320	
2.Sendangdawung	686	282	999	
3.Sukodadi	260	188	492	
4.Kaliyoso	364	52	440	
5.Gebanganomvt!	206	77	310	
6.Kadilangu	251	191	511	
7.Truko	429	58	623	
8.Lebosari	416	50	529	
9.Kangkung	182	298	576	
10.Laban	170	116	331	
11.Karangmalang!	420	68	603	
12.Jungsemi	425	421	911	
13.Tanjungmojo	672	177	887	
14.Rejosari	329	28	446	
15.Kalirejo	500	661	1.197	
JUMLAH	6.317	2.940	10.175	

sumber data : monografi Desa.

RUMAH PENDUDUK TERINCI MENURUT ATAP
DI KECAMATAN KANGKUNG
TAHUN : 1997

Tabel:7

D E S A	JUMLAH			
	1	2	3	4
1.Sendangkulon	6	1.140		174
2.Sendangdawung	9	916		74
3.Sukodadi	14	407		71
4.Kaliyoso	7	359		74
5.Gebanganomwetan	61	233		16
6.Kadilangu	14	413		84
7.Truko	16	558		49
8.Lebosari	7	471		51
9.Kangkung	9	514		53
10.Laban	7	287		37
11.Karangmalangwt	5	548		50
12.Jungsemi	38	787		86
13.Tanjungmojo	8	799		80
14.Rejosari	8	354		82
15.Kalirejo	84	1.035		78
JUMLAH	293	8.823		1059

sumber data; Kantor Kepala Desa.

RUMAH PENDUDUK TERINCI MENURUT LANTAI
DI KECAMATAN KANGKUNG

TAHUN:1997

Tabel:8

D E S A	J J U M L A H		
	UBIN	SEMEN	TANAH
1	2	3	4
1.Sendangkulon	217	58	1.045
2.Sendangdawung	157	49	793
3.Sukodadi	43	36	413
4.Kaliyaho	33	52	355
5.Gebanganomwetan	31	35	244
6.Kadilangu	52	69	390
7.Truko	102	89	432
8.Lebosari	36	72	421
9.Kangkung	62	65	449
10.Laban	33	69	229
11.Karangmalangwt	73	70	460
12.Jungsemi	77	89	745
13.Tanjungmojo	66	66	755
14.Rejosari	46	48	352
15.Kalirejo	195	112	890
JUMLAH	1.223	979	7.973

sumber data ;Pemerintahan Desa

B A N Y A K N Y A SARANA KESEHATAN
DI KECAMATAN KANGKUNG
TAHUN :1997

Tabel:9

JENIS	1	J U M L A H
1	1	2
1.PUSKESMAS IND UK	1	1 buah
2.KLINIK/ BKIA	1	-
3.PUSKESMAS PEMBANTU	1	3buah
4.DOKTER PRAKTEK	1	-
5.BIDAN PRAKTEK (TERMASUK BID ES)	1	18 orang
6.PERAWAT /PEMBANTU	1	8 orang
7.DUKUN BAYI	1	16 orang
8.JAMBAN KELUARGA	1	1.633 orang

sumber data :monografi Desa.

BANYAKNYA KUNJUNGAN MASYARAKAT
DI PUSKERMAS INDUK-KANGKUNG
DAN PUSKESMAS PEMBANTU TRUKO
TAHUN : 1997

Tabel: 10.1

BULAN	BANYAKNYA KUNJUNGAN MASYARAKAT		
	PUSKESMAS INDUK	PUSKESMAS PEMB. TRUKO	
1	2	3	
1. JANUARI	1 657	1	731
2. FEBRUARI	1 698	1	697
3. Suko			
3. MARET	1	802	1 941
4. APRIL	1	801	1 877
5. MEI	1 806	1	829
6. JUNI	1	673	1 838
7. JULI	1	787	1 809
8. AGUSTUS	1	905	1 921
9. SEPTEMBER	1 809	1	812
10. OKTOBER	1 891	1	788
11. NOPEMBER	1	802	1 731
12. DESEMBER	1	603	1 821
JUMLAH	1 9.234	1	9.795

sumber data: PUSKESMAS Kec. Kangkung.

BANYAKNYA KUNJUNGAN MASYARAKAT
DI PUSKESMAS PEMBANTU -SENDANG-
KULON, DAN PUSKESMAS PEMB. REJOSA
RI PADA TAHUN : 1 9 9 7

Tabel: 10.2

BULAN	BANYAKNYA KUNJUNGAN MASYARAKAT	
	PUSKESMAS PEMB.SENDA NGKULON	PUSKESMAS PEMB.REJO SARI
1	2	3
1. JANUARI	498	471
2. FEBRUARI	537	438
3. MARET	518	839
4. APRIL	489	801
5. MEI	471	487
6. JUNI	603	603
7. JULI	581	688
8. AGUSTUS	398	769
9. SEPTEMBER	493	631
10. OKTOBER	376	643
11. NOPEMBER	510	408
12. DESEMBER	417	399
JUMLAH	5.891	7.177

sumber data: PUSKESMAS Kec. Kangkung.

BANYAKNYA KUNJUNGAN MASYARAKAT
DI PUSKESLING-SENDANGKULON (PENING)
PUSKESLING-SENDANGDAWUNG (SEBEO)
TAHUN: 1997

Tabel:10.3

BULAN	BANYAKNYA KUNJUNGAN			
	MASYARAKAT	PUSKESLING	PUSKESLING	SENDANGDA
	SENDANGKULON	SENDANGDA	WUNG.	
1	2	3		
1. JANUARI	101			97
2. FEBRUARI	73			131
3. MARET	108			76
4. APRIL	146			127
5. MEI	94			109
6. JUNI	90			63
7. JULI	81			108
8. AGUSTUS	97			82
9. SEPTEMBER	103			90
10. OKTOBER	70			51
11. NOPEMBER	69			49
12. DESEMBER	61			86
JUMLAH	1.093			1.069

sumber data: PUSKESMAS Kec. Kungkung.

JUMLAH POSYANDU DI KECAMATAN KANGKUNG
PADA TAHUN :1997

Tabel:11

D E S A	!	JUMLAH POSYANDU
1	!	2
1.Sendangkulon	!	6
2.Sendangdawung	!	4
3.Sukodadi	!	3
4.Kaliyoso	!	3
5.Gebanganomwetan	!	2
6.Kadilangu	!	5
7.Truko	!	4
8.Lebosari	!	3
9.Kangkung	!	5
10.Laban	!	3
11.Karangmalangwt	!	3
12.Jungsemi	!	3
13.Tanjungmojo	!	3
14.Bejosari	!	3
15.Kalirejo	!	4
JUMLAH		54

sumber data; PUSKESMAS Kec.
Kangkung.

LAHAN PERTANIAN DAN STATUS PENGALIRAN
 DI KECAMATAN KANGKUNG
 TAHUN:1 9 9 7

Tabel:1

JENIS PENGALIRAN		!	LUAS LAHAN (HA)
1		!	2
1.	-PENGALIRAN TEKNIS	!	1830
	-PENGALIRAN 1/2 TEKNIS!		-
	-SEDERHANA	!	-
	-TADAH HUJAN	!	-
JUMLAH		!	1830

sumber data :Mantri Pengaliran
 Kec.Kangkung.

**KELOMPOK TANI DAN PEMBERANTAS HAMA
DI KECAMATAN KANGKUNG
TAHUN:1997**

Tabel:2

D E S A	JUMLAH			
	KTN	KPH	T.MAJU	
	1	2	3	4
1.Sendangkulon	5	2	1	27
2.Sendangdawung	4	1	1	20
3.Sukodadi	3	1	1	16
4.Kaliyoso	4	1	1	20
5.Gebanganomwetan	4	1	1	20
6.Kadilangu	4	1	1	21
7.Truko	4	1	1	21
8.Lebosari	4	1	1	21
9.Kangkung	4	1	1	21
10.Jaban	3	1	1	15
11.Karangmalangwt	4	1	1	21
12.Jungsemi	5	1	1	25
13.Tanjungmojo	6	1	1	31
14.Rejosari	4	1	1	21
15.Kalirejo	6	1	1	31
JUMLAH	64	16	1	331

s umber data :Mantri Tani Kec.Kangkung.

LUAS PANEN DAN PRODUKSI TANAMAN PADI
DI KECAMATAN KANGKUNG
TAHUN : 1997

Tabel:3

D E S A	! LUAS PANEN !	! PRODUKSI
1	! (Ha) !	! (ton) !
1	2	3
1. Sendangkulon	! 425	! 2.678
2. Sendangdawung	! 205	! 1.292
3. Sukodadi	! 59	! 372
4. Kaliyoso	! 14	! 88
5. Gebanganomwt	! 60	! 378
6. Kadilangu	! 70	! 441
7. Truko	! 22	! 139
8. Lebesari	! 39	! 246
9. Kangkung	! 42	! 265
10. Iaban	! 45	! 284
11. Karangmalangwt	! 58	! 365
12. Jungsemi	! 75	! 472
13. Tanjungmojo	! 162	! 1.020
14. Rejos ari	! 56	! 353
15. Kalirejo	! 250	! 1.575
JUMLAH	! 1.582	! 9.968

sumber data: Mantri Tani Kec. Kangkung.

LUAS PANEN DAN PRODUKSI TANAMAN
JAGUNG DI KECAMATAN KANGKUNG
TAHUN:1997

Tabel:4

DESA	LUAS PANEN (Ha)	PRODUKSI (Kwt)
1.Sendangkulen	-	-
2.Sendangdawung	-	-
3.Sukodadi	65	3.120
4.Kaliyoso	50	2.400
5.Gebanganomwt	25	1.200
6.Kadilangu	20	960
7.Truko	25	1.200
8.Lebosari	15	720
9.Kangkung	23	1.104
10.Laban	15	720
11.Karangmalang	43	2064
12.Jungsemi	169	8112
13.Tanjungmojo	7	336
14.Rejosari	-	-
15.Kalirejo	-	-
JUMLAH	457	21.936

sumber data : Mantri Tani Kec.Kangkung.

LUAS PANEN DAN PRODUKSI KACANGTANAH
DI KECAMATAN KANGKUNG

TAHUN : 1997

Tabel:5

D E S A	LUAS PANEN		PRODUKSI	
	1	2 (Ha)	3	4 (Kwt)
1. Sendangkulon	!	-	!	-
2. Sendangdawung	!	-	!	-
3. Sukodadi	!	11	!	121
4. Kaliyoso	!	9	!	99
5. Gebanganomwt	!	3	!	33
6. Kadilangu	!	2	!	22
7. Truko	!	6	!	66
8. Lebosari	!	3	!	33
9. Kangkung	!	3	!	33
10. Laban	!	-	!	-
11. Karangmalangwt!	!	13	!	143
12. Jungsemi	!	20	!	220
13. Tanjungmejo	!	4	!	44
14. Rejosari	!	-	!	-
15. Kalirejo	!	-	!	-
JUMIAH	!	74	!	814

sumber data : Mantri Tani Kec. Kangkung
(Dinas Pertanian)

LUAS PANEN DAN PRODUKSI BAWANGMERAH
DI KECAMATAN KANGKUNG
TAHUN :1997

Tabel: 6

D E S A	! LUAS PANEN !	! PRODUKSI
	! (Ha)	! (Kwt)
1	! 2	! 3
1.Sendangkulon	! 26	! 520
2.Sendangdawung	! 15	! 300
3.Sukodadi	! -	! -
4.Kaliyoso	! -	! -
5.Gebanganomwetan	! 2	! 40
6.Kadilangu	! 12	! 240
7.TRuko	! -	! -
8.Lebesari	! -	! -
9.Kangkung	! 3	! 60
10.Laban	! -	! -
11.Karangmalangwt	! 7	! 140
12.Jungsemi	! 14	! 280
13. Tqnjungmojo	! 3	! 60
14.Rejosari	! 10	! 200
15.Kalirejo	! 2	! 40
JUMLAH	! 94	! 1.880

sumber data : Mantri Tani (Dinas Pertanian
Kec.Kangkung.

BANYAKNYA TERNAK SAPI, KERBAU, KUDA
 DI KECAMATAN KANGKUNG
 TAHUN: 1997

Tabel: 1

D E S A	JUMLAH TERNAK		
	SAPI	KERBAU	KUDA
1	2	3	4
1. Sendangkulon	-	15	7
2. Sendangdawung	-	9	4
3. Sukodadi	4	-	2
4. Kaliyoso	-	-	3
5. Gebanganomwt	4	6	-
6. Kadilangu	6	4	4
7. Truko	3	-	2
8. Lebosari	6	-	-
9. Kangkung	5	-	16
10. Laban	12	7	3
11. Karangmalangwt	-	19	1
12. Jungsemi	-	20	4
13. Tanjungmojo	4	21	4
14. Rejosari	-	-	3
15. Kalirejo	15	8	9
JUMLAH	59	109	62

SUMBER DATA : Monografi Desa.

**BANYAKNYA TERNAK KAMBING, DOMBA
DI KECAMATAN KANGKUNG
TAHUN: 1997**

Tabel: 8

DES A	JUMLAH TERNAK	
	KAMBING	DOMBA
1	2	3
1. Sendangkulon	126	79
2. Sendangdawung	80	25
3. Sukodadi	361	66
4. Kaliyoso	131	33
5. Gebanganomwt	40	8
6. Kadilangu	19	11
7. Truko	119	9
8. Lebesari	11	9
9. Kangkung	31	7
10. Laban	67	8
11. Karangmalangwt	108	21
12. Jungsemi	73	25
13. Tanjungmojo	107	21
14. Rejosari	34	12
15. Kalirejo	83	9
JUMLAH	1,390	343

sumber data: monografi Desa.

BANYAKNYA TERNAK UNGGAS
DI KECAMATAN KANGKUNG
TAHUN : 1997

Tabel:9

DESA	JUMLAH TERNAK	
	AYAM	ITIK
1. Sendangkulon	1.305	130
2. Sendangdawung	3.600	700
3. Sukodadi	6.854	120
4. Kaliyoso	1.533	12
5. Gebanganomwetan	791	40
6. Kadilangu	1.400	270
7. Truko	1.207	39
8. Lebesari	2.006	25
9. Kangkung	1.755	50
10. Laban	2.360	61
11. Karangmalangwt	3.299	150
12. Jungsewi	1.475	97
13. Tanjungmojo	3.271	210
14. Rejosari	3.000	270
15. Kalirejo	1.925	825
Jumlah	135.181	2.999

sumber data: monografi Desa.

**BANYAKNYA RADIO DAN TELEVISI
DI KECAMATAN KANGKUNG
TAHUN :1997**

Tabel:1

DESA	JUMLAH		
	RADIO	TELEVISI	
1	2	3	
1.Sendangkulon	63	1	167
2.Sendangdawung	25	1	101
3.Sukodadi	75	1	31
4.Kaliyoso	41	1	33
5.Gebanganomwetan	36	1	35
6.Kadilangu	30	1	170
7.Truko	50	1	148
8.Lebosari	41	1	112
9.Kangkung	30	1	51
10.Laban	15	1	45
11.Karangmalangwetan	112	1	26
12.Jungsemi	35	1	68
13.Tanjungmojo	8	1	47
14.Rejosari	15	1	32
15.Kalirejo	49	1	131
JUMLAH	616	11	1.097

sumber data : monografi Desa.

**BANYAKNYA KENDARAAN BERMOTOR
DI KECAMATAN KANGKUNG
TAHUN :1997**

Tabel:2

DESA	JUMLAH			
	TRUCK	COLT	SEPEDA	MOTOR
1	2	3	4	
1.Sendangkulon	-	-	19	
2.Sendangdawung	-	4	43	
3.Sukodadi	-	-	22	
4.Kaliyoso	-	1	28	
5.Gebanganomwt	-	-	50	
6.Kadilangu	-	4	40	
7.Truko	9	-	80	
8.Lebesari	1	-	17	
9.Kangkung	-	-	57	
10.Laban	-	-	40	
12.Karangmalangwt	-	5	53	
12.Jungsemi	-	-	107	
13.Tanjungmojo	-	6	56	
14.Rejosari	-	8	17	
15.Kalirejo	-	-	49	
JUMLAH	10	28	678	

sumber data: monografi Desa.

**BANYAKNYA KENDARRAN TAK BERMOTOR
DI KECAMATAN KANGKUNG
TAHUN:1997**

Tabel:3

D E S A	JUMLAH			
	! DOKAR !	! GEROBAG !	! GEROBAG !	
	! 2 !	! 3 !	! 4 !	
1	!	!	!	!
1.Sendangdawung	2 !	-	!	4
2.Sendangdawung	4 !	-	!	12
3.Sukodadi	! 2 !	-	!	6
4.Kaliyoso	! 3 !	-	!	12
5.Gebanganomwt	! - !	-	!	31
6.Kadilangu	! 4 !	-	!	16
7.Truko	! 8 !	3	!	4
8.Lebosari	! 6 !	-	!	2
9.Kangkung	! 16 !	-	!	19
10.Laban	! 3 !	6	!	-
11.Karangmalang	! - !	-	!	6
12.Jungsemi	! 2 !	-	!	5
13.Tanjungmojo	! 4 !	1	!	-
14.Rejosari	! 3 !	-	!	3
15.Kalirejo	! 9 !	-	!	-
JUMLAH	! 66 !	10	!	120

sumber data : monografi Desa/.

BANYAKNYA SEPEDA DAN BECAK
DI KECAMATAN KANGKUNG
TAHUN : 1997

Tabel:4

D E S A	JUMLAH	
	SEPEDA	BECAK
1	2	3
1.Sendangkulon	277	3
2.Sendangdawung	274	6
3.Sukodadi	169	-
4.Kaliyoso	71	3
5.Gebanganomwetan	189	3
6.Kadilangu	201	7
7.Truko	289	10
8.Lebosari	257	2
9.Kangkung	212	9
10.Laban	151	-
12.Karangmalangwetan	317	1
12.Jungsemi	438	4
13.Tanjungmojo	144	4
14.Rejosari	125	2
15.Kalirejo	266	12
JUMLAH	3.380	66

sumber data: monografi Desa.

BANYAKNYA SPPT DI KECAMATAN KANGKUNG
TAHUN: 1997

Tabel: 1

DESA	BANYAKNYA
1	2
1. Sendangkulon	3.028
2. Sendangdawung	2.187
3. Sukodadi	1.297
4. Kaliyoso	1.365
5. Gebanganomwetan	721
6. Kadilangu	964
7. Truko	1.117
8. Lebosari	1.277
9. Kangkung	1.150
10. Laban	951
11. Karangmalangwetan	1.568
12. Jungsemi	2.382
13. Tanjungmojo	2.298
14. Rejosari	822
15. Kalirejo	2.987
JUMLAH	24.114

sumber data: BKK Kec. Kangkung.

PEMASUKAN PAJAK BUMI DAN BANGUNAN
DI KECAMATAN KANGKUNG
TAHUN :1997

Tabel :2

DESA	!	JUMLAH (000)
1	!	2
1 Sendangkulon	!	22.429
2.Sendangdawung	!	15.205
3.Sukodadi	!	5.969
4.Kaliyoso	!	4.079
5.Gebanganomwetan	!	6.843
6.Kadilangu	!	5.693
7.Truko	!	11.842
8.Lebosari	!	6.665
9.Kangkung	!	8.119
10.Laban	!	4.091
11.Karangmalangwetan	!	9.585
12.Jungsemi	!	14.782
13.Tanjungmojo	!	18.191
14.Rejosari	!	5.607
15.Kalirejo	!	18.037
JUMLAH	!	157.137

TH.1996 :158.801

sumber data: BKK Kec.Cepiring.

**NAMA KLOMPENCA PER, TIPE, NOMER REGISTER
DI KECAMATAN KANGKUNG
TAHUN: 1997**

Tabel:3

DESA	NAMA	TIPE	NOMER
1	2	3	4
1. Sendangkulon	! RUKUNWARGA	! A	! 0594/84
2. Sendangdawung	! SARANAMAKMUR	B	! 0594/84
3. Sukodadi	! SUBURMAKMUR	! A	! 0591/84
4. Kaliyoso	! KALIYOSO	! A	! 0593/84
5. Gebanganomwetan	! NGUDIKAWRUH	! A	! 0590/84
6. Kadilangu	! MARDILUHUR	! A	! 0592/84
7. Truko	! SARIANOM	! B	! 0581/84
8. Lebosari	! SIDORUKUN	! A	! 0587/84
9. Kangkung	! MARRIRAHAYU	! A	! 0588/84
10. Laban	! MARGOUTOMO	! A	! 0586/84
11. Karangmalangwt	! LESTARIMAJU	! A	! 0585/84
12. Jungsemi	! ICETTIYAR	! A	! 0584/84
13. Tanjungmojo	! MEKARTANJUNG	B	! 0580/84
14. Rejosari	! MEKARSARI	! B	! 0582/84
15. Kalitejo	! NGUDILUHUR	!! A	! 0583/84

sumber data: Pemerintahan Desa.

BANYAKNYA RUMAH TANGGA YANG SUDAH
BERLISTRIK DAN BELUM BERLISTRIK
DI KECAMATAN KANGKUNG
TAHUN : 1997

Tabel: 4

DESA	RT	RRT
	BERLISTRIK	BELUM BERLISTRIK
1	2	3
1. Sendangkulon	649	793
2. Sendangdawung	468	573
3. Sukodadi	193	297
4. Kaliyoso	205	238
5. Gebanganomwetan	127	176
6. Kadilangu	243	244
7. Truko	368	331
8. Lebosari	453	93
9. Kangkung	240	309
10. Laban	135	215
11. Karangmalangwt	250	421
12. Jungsemi	310	579
13. Tanjungmojo	528	361
14. Rejosari	447	-
15. Kalirejo	731	598
JUMLAH	5.347	5.228

sumber data: Pemerintahan Desa.