

33290167

14	Lokasi	Perugas
	KEC.25	MHL



ISSN 0352 0261
3329 A 92160

K e c a m a t a n B R E B E S D A L A M A N G K A 1 9 9 0

5.598
c
d
sat Statistik

MILIK
BALAI PERPUSTAKAAN &
DOCUMENTASI STATISTIK
DIRD PUSAT STATISTIK
oleh

Statistik Kecamatan

KAB. BREBES



JAWA TENGAH



ISSN: 0352-0261

3329A 92160

K e c a m a t a n
BREBES
DA L A M A N G K A
1 9 9 0

M I L I K

BALAI PERPUSTAKAAN &
DOKUMENTASI STATISTIK
DIREKTORAT STATISTIK

M a n t r i S t a t i s t i k K e c a m a t a n

K A B . B R E B E S



J A W A T E N G A H

KATA PENGANTAR.

Dengan mengucapkan syukur kehadiran Tuhan Yang Maha Esa maka untuk ke-6 (enam) kalinya kami dapat menerbitkan Buku Kecamatan Brebes dalam Angka tahun 1990.

Kami menyadari bahwa dalam penerbitan ini masih banyak kekurangannya dan jauh dari lengkap, untuk itu kami mohon saran dan kritik untuk perbaikan penerbitan yang akan datang.

Dalam penerbitan ini sengaja kami buat secara sistematika sesuai dengan karakteristiknya masing-masing. Hal tersebut dikandung maksud untuk mempermudah bagi para pemakai data untuk menyimak sesuai dengan kebutuhan masing-masing.

Keberhasilan penerbitan ini berkat bimbingan dari Bpk. Kepala Kantor statistik Kabupaten Brebes beserta Staf, Bapak Camat Brebes Kabupaten Dati II Brebes, Rekan-rekan Kepala Dinas/Jawatan tingkat Kecamatan Brebes serta Saudara Saudara Kepala Desa/Kelurahan se Kecamatan Brebes Kabupaten Dati II Brebes.

Kepada semua pihak yang telah secara langsung dan tidak langsung ikut berpartisipasi dalam penerbitan ini kami sampaikan terima kasih.

Dengan motto " DATA ITU SULIT DAN MAHAL, TETAPI LEBIH SULIT DAN MAHAL MEMBANGUN TANPA DATA " , dari hal ini dapat disimpulkan bahwa pembangunan tanpa didasarkan data sama saja dengan pemborosan.

Akhirnya mudah-mudahan buku ini berguna dan bermanfaat bagi kita semua.

Semoga.

Brebes, September 1992.

Mantri Statistik


SOELING LILLY MARYANA

NIP.:340001064.

KATA SAMBUTAN.

Dengan mengucapkan syukur kehadiran Tuhan Yang Maha Esa bahwa penyusunan dan penyajian buku Kecamatan Brebes dalam Angka tahun 1990 telah selesai tersusun dengan baik.


Itu semua berkat keteluman dan kesungguhan dari pengumpulan, penyusunan serta penyajian dalam tabel-tabel, dalam suatu buku yang berjudul Kecamatan Brebes dalam angka tahun 1990.

Data yang dihasilkan dalam buku ini merupakan data yang dapat dipercaya yang menyangkut beberapa aspek. Oleh karena itu dengan tersedianya data yang konkret dan terinci tiap desa/kelurahan akan sangat membantu ketepatan perencanaan untuk keberhasilan pembangunan.

Sudah barang tentu dalam pelaksanaan pengumpulan data tersebut didapatkan dan dihadapi kesulitan-kesulitan namun kesemuanya dapat diatasi, untuk itu saya sampaikan penghargaan dan terima kasih yang sebesar-besarnya kepada semua pihak, yang telah dapat menyelesaikan dengan baik.

Tidak lupa pula saya ucapkan terima kasih baik semua pimpinan Jawatan/Dinas Sipil maupun Abri diwilayah kecamatan Brebes yang telah membantu dan berpartisipasi dalam pengumpulan data tersebut.

Semoga keberhasilan ini membawa kemajuan dimasa mendatang.



Brebes, September 1992.

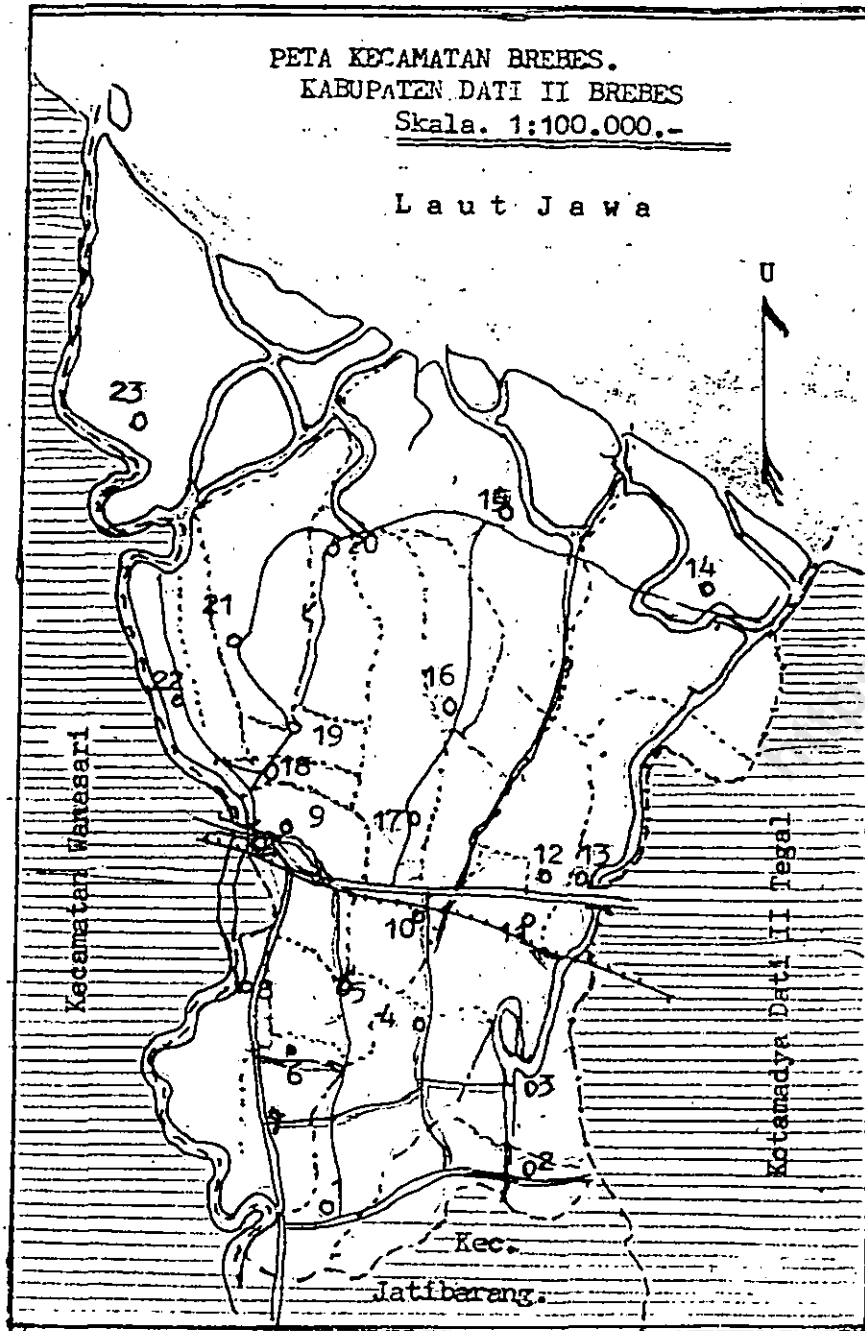
CAMAT BREBES

SOESMORO.

T.P.: 810026912.

PETA KECAMATAN BREBES.
KABUPATEN DATI II BREBES
Skala. 1:100.000.-

Laut Jawa



KETERANGAN.

- . - . - . Batas Kabupaten/kodya
- - - - - batas kecamatan
- batas desa/kelurahan
- o ibu kota Kabupaten
- o Kantor Kelurahan/desa
- ==== Jalan aspal
- +++++ Jalan Kereta Api

Nama-nama desa/Kelurahan:

- | | | |
|--------|--------------------|------------------------|
| no. 1. | desa Pemaron | 13. desa Kaligangsa wt |
| 2. | desa Kalimati | 14. desa Randusanga wt |
| 3. | desa Lembarawa | 15. desa Randusanga kl |
| 4. | desa Krasak | 16. Kel. Limbangan wt |
| 5. | desa Padasugih | 17. Kel. Limbangan kl |
| 6. | desa Wangandalem | 18. Kel. Pasarbatang |
| 7. | desa Terlangu | 19. desa Sigambir |
| 8. | desa Pulosari | 20. desa Pagejungan |
| 9. | kelurahan Brebes | 21. desa Kedunguter |
| 10. | " Gandasuli | 22. desa Tengki |
| 11. | desa Banjaranyar | 23. desa Kaliwlingi. |
| 12. | desa Kaligangsa kl | |

I. KATA PENGANTAR
 II. KATA SAMBUTAN
 III. PETA KECAMATAN BREBES
 IV. D A F T A R I S I

Nomor tabel	Uraian	Halaman
1	2	3
	BAB I. <u>LETAK DAN GEOGRAFIS.</u>	
I.1.	Letak dan geografis kecamatan Brebes Kab. Dati II Brebes tahun 1990	1
I.2.	Luas tanah sawah dirinci menurut pengairannya dari kec. Brebes Kab. Dati II Brebes tahun 1990	2
I.3.	Luas tanah kering menurut penggunaannya di kec. Brebes Kab. Dati II Brebes tahun 1990	3
I.4.	Luas daerah/wilayah desa di kec. Brebes Kab. Dati II Brebes tahun 1990	4
Diagram 1	Proporsi luas tanah di kec. Brebes Kab. Dati II Brebes akhir tahun 1990	5
I.5.	Banyaknya Dukuh, RW dan RT di kec. Brebes Kab. Dati II Brebes tahun 1990	6
I.6.	Banyaknya curah hujan dan hari hujan di kec. Brebes Kab. Dati II Brebes dalam tahun 1990 dan 1989.	7
Diagram 2	Banyaknya curah hujan di kec. Brebes Kab. Dati II Brebes dalam tahun 1989-1990	8
Diagram 3	Banyaknya hari hujan di kec. Brebes Kab. Dati II Brebes dalam tahun 1989-1990	9
	BAB II. <u>PEMERINTAHAN.</u>	
II.1.	Jumlah Balaidesa dan Kantor desa dan Klasifikasi desa di kec. Brebes kab. Dati II Brebes tahun 1990	10

1	2	3
II.2.	Luas tanah bengkok P. desa dan Kas desa di Kec. Brebes Kab. Dati II Brebes th. 1990	11
II.3.	Jumlah Kepala Desa/Kelurahan dan Perangkat desa di Kec. Brebes Kab. Dati II Brebes tahun 1990	12-14
II.4.	Jumlah Hansip, Kamra dan Pos Kamling di Kecamatan Brebes Kab. Dati II Brebes akhir tahun 1990	15
BAB III. <u>PENDUDUK & ANGKATAN KERJA.</u>		
III.1.	Jumlah penduduk dewasa & anak-anak di kec. Brebes Kab. Dati II Brebes akhir th. 1990	16
III.2.	Jumlah penduduk WNI dan WNA di Kec. Brebes Kab. Dati II Brebes akhir th. 1990	17
III.3.	Jumlah penduduk WNA menurut kebangsaannya di Kec. Brebes Kab. Dati II Brebes akhir tahun 1990	18
III.4.	Jumlah penduduk WNI keturunan Asing di Kec. Brebes Kab. Dati II Brebes akhir th. 1990	19
III.5.	Jumlah penduduk desa dalam kelompok umur & kelamin di kec. Brebes Kab. Dati II Brebes akhir tahun 1990	20-25
III.6.	Jumlah penduduk kecamatan dalam kelompok umur & kelamin di Kec. Brebes Kab. Dati II Brebes akhir tahun 1990	26
Diagram 4	Piramida penduduk kec. Brebes Kab. Dati II Brebes akhir tahun 1990	27
III.7.	Jumlah Nikah, Talak, cerai dan rujuk di kecamatan Brebes Kab. Dati II Brebes dalam tahun 1990	28
III.8.	Banyaknya kelahiran dan kematian penduduk di kec. Brebes Kab. Dati II Brebes dalam tahun 1990	29

1	2	3
III.9.	Banyaknya pendatang dan perpindahan penduduk di kec. Brebes Kab. Dati II Brebes dalam tahun 1990	30
III.10.	Matapencarian penduduk (bagi umur 10 th. keatas) di kec. Brebes Kab. Dati II Brebes akhir tahun 1990	31-32
III.11.	Kepadatan penduduk/Km ² , rata-rata jiwa/KK di kec. Brebes Kab. Dati II Brebes akhir tahun 1990	33
BAB IV. <u>S O S I A L</u>		
IV.1.	Jumlah Sekolah, guru dan murid TK&SD di Kec. Brebes Kab. Dati II Brebes akhir tahun 1990	34
IV.2.	Jumlah Sekolah, guru dan murid SMP & SMA di Kec. Brebes Kab. Dati II Brebes akhir tahun 1990	35
IV.3.	Jumlah sekolah, guru dan murid SMA Kejuruan di Kec. Brebes Kab. Dati II Brebes akhir tahun 1990	36
IV.4.	Jumlah Madrasah, guru dan murid M I Dan M Ts. di Kec. Brebes Kab. Dati II Brebes akhir tahun 1990	37
IV.5.	Jumlah sekolah, guru dan murid Madr.Aliyah dan kursus-kursus di Kec. Brebes Kab. Dati II Brebes akhir tahun 1990	38
IV.6.	Jumlah Gugusdepan dan anggota pramuka di Kec. Brebes Kab. Dati II Brebes akhir tahun 1990	39-40
IV.7.	Pendidikan penduduk (bagi umur 5 th. keatas) di Kec. Brebes Kab. Dati II Brebes akhir tahun 1990	41-42
IV.8.	Jumlah Sarana tempat ibadah penduduk di Kec. Brebes Kab. Dati II Brebes. pada akhir tahun 1990	43

1	2	3
IV.9.	Banyaknya pemeluk agama di Kec. Brebes Kab. Dati II Brebes akhir tahun 1990	44
IV.10.	Banyaknya sarana kesehatan yang ada di Kec. Brebes Kab. Dati II Brebes akhir tahun 1990	45-46
IV.11.	Jumlah Akseptor KB di Kec. Brebes Kab. Dati II Brebes akhir tahun 1990	47
IV.12.	Jumlah Unit organisasi kesenian, tempat rekreasi dan bioskop di Kec. Brebes Kab. Dati II Brebes akhir tahun 1990	48
IV.13	Jumlah rumah penduduk menurut dindingnya di kec. Brebes Kab. Dati II Brebes tahun 1990	49
BAB V. <u>P E R T A N I A N</u> .		
V.1.	Banyaknya sarana pengairan yang ada di Kec. Brebes Kab. Dati II Brebes tahun 1990	50
V.2.	Luas panen dan produksi padi dan jagung di Kec. Brebes Kab. Dati II Brebes dalam tahun 1990	51
V.3.	Luas panen dan produksi kacang tanah dan kedelai di kec. Brebes Kab. Dati II Brebes dalam tahun 1990	52
V.4.	Jumlah pohon dan produksi kelapa di Kec. Brebes Kab. Dati II Brebes dalam tahun 1990	53
V.5.	Luas panen dan produksi Bawang merah dan cabe merah di Kec. Brebes Kab. Dati II Brebes dalam th. 1983 - 1990.	54
V.6.	Jumlah ternak besar dan kecil di Kecamatan Brebes Kab. Dati II Brebes dalam th.1990	55
V.7.	Jumlah ternak unggas di kec. Brebes Kab. Dati II Brebes akhir tahun 1990	56
V.8.	Jumlah mesin penyosohan padi/ rice mille di Kec. Brebes Kab. Dati II Brebes akhir tahun 1990	57

1	2	3
	BAB VI. <u>I N D U S T R I</u>	
VI.1.	Jumlah perusahaan industri dan tenaga kerjanya di Kec. Brebes Kab. Dati II Brebes tahun 1990	58
	BAB VII. <u>P E R H U B U N G A N</u>	
VII.1.	Panjang jalan dan jumlah jembatan di Kec. Brebes Kab. Dati II Brebes tahun 1990	59-60
VII.2.	Jumlah kendaraan bermotor dikec. Brebes Kab. Dati II Brebes tahun 1990	61
VII.3.	Jumlah kendaraan tidak bermotor di kec. Brebes Kab. Dati II Brebes akhir th. 1990	62
VII.4.	Jumlah sarana kapal & perahu yang ada di Kec. Brebes Kab. Dati II Brebes tahun 1990	63
VII.5.	Jumlah pesawat radio dan televisi di kec. Brebes Kab. Dati II Brebes tahun 1990	64
	BAB VIII. <u>P E R E K O N O M L A N</u>	
VIII.1.	Jumlah pasar, toko/kios/warung, KUD & BUUD di Kec. Brebes Kab. Dati II Brebes akhir tahun 1990	65
VIII.2.	Jumlah Kop. Simpan pinjam, badan-2 kredit, lumbung desa dan warung/rumah makan di kec. Brebes Kab. Dati II Brebes th.1990	66
VIII.3.	Jumlah perusahaan perdagangan, angkutan dan dan lainnya di Kec. Brebes Kab. Dati II Brebes akhir tahun 1990	67
VIII.4.	Jumlah penerimaan uang IPE dan redistribusi fjin tanam bawang merah dan peneng sepeda di Kec. Brebes Kab. Dati II Brebes dalam tahun 1990 (dalam ribuan rupiah)	68
VIII.5.	Hasil-hasil pembangunan menurut sifat dan sumber biayanya di Kec. Brebes Kab. Dati II Brebes dalam tahun 1990	69-70



BAB. I
LETAK GEOGRAFIS

<https://brebeskab.bps.go.id>

1
LETAK DAN GEOGRAFIS KECAMATAN BREBES
KABUPATEN DATI II BREBES TAHUN
1990.

Tabel I.1.

- I. Letak Kecamatan Brebes Kab. Dati II Brebes berbatasan dengan:
- Sebelah Utara : Laut Jawa
 - Sebelah Timur : Kodya Tegal, Kab. Dati II Tegal,
 - Sebelah Selatan : Kec. Jatibarang
 - Sebelah Barat : Sungai Pemali/Kec. Wanasari
- II. Luas wilayah Kec. Brebes = 8230 Ha atau = 82,30 Km², terdiri atas:
- Tanah sawah : 3.669 Ha
 - Irigasi teknis 2.773 Ha
 - " $\frac{1}{2}$ teknis 454 Ha
 - " Sederhana 217 Ha
 - " Tadah hujan 225 Ha
 - Tanah Kering : 4.229 Ha
 - Pekarangan/bangunan 959 Ha
 - Tegalan/kebunan 937 Ha
 - Tambak/kolam 2.333 Ha
- III. Hutan Negara : 15 Ha (Hutan bakau)
- IV. Perkebunan Negara/Swasta: 15 Ha
- V. Lain-lain (sungai, jalan dll.) 302 Ha.
- VI. Transportasi darat ada 2 jenis, yaitu angkutan Kereta Api (Jakarta - Surabaya) serta jalan darat Jakarta - Surabaya, Jakarta - Purwokerto, serta Bandung-Purwokerto lewat Tegal.
- VII. Ditinjau dari tinggi dari permukaan laut maka sebagian Utara merupakan dataran rendah, dan bagian Selatan termasuk sedang dan tinggi.

LUAS TANAH SAWAH DIRINCI MENURUT PENGAIRANNYA
DARI KEC. BREBES KAB. DARI II BREBES TA' --
HUN 1990.

Tabel I.2.

Desa	Irigasi teknis	Irigasi teknis	Sederhana	Tadah hujan	Jumlah (Ha)
1	2	3	4	5	6
1. Pamaron	—	147	—	—	147
2. Kalimati	130	52	—	—	182
3. Lembarawa	194	—	—	—	194
4. Krasak	119	—	—	—	119
5. Padasugih	130	—	—	—	130
6. Wangamdalem	91	—	—	—	91
7. Terlangu	70	—	—	30	100
8. Pulosari	12	—	—	75	87
9. Brebes	153	—	—	—	153
10. Gandasuli	59	—	—	—	59
11. Banjaranyar	154	—	—	—	154
12. Kaligangsa kl	203	—	—	—	203
13. Kaligangsa wt	71	45	104	49	269
14. Randusanga wt.	107	—	—	—	107
15. Randusanga kl	—	140	—	—	140
16. Limbangan wt	210	—	90	45	345
17. Limbangan kl	163	—	—	—	163
18. Pasarbatang	265	70	—	2	337
19. Sigambir	48	—	—	—	48
20. Pagejungan	288	—	—	15	303
21. Kedunguter	251	—	—	6	257
22. Tengki	55	—	—	3	58
23. Kaliwiingi	—	—	23	—	23
Jumlah	2773	454	217	225	3669

Sumber data: Monografi desa.

**LUAS TANAH KERING MENURUT PENGGUNAAN-
NYA DI KEC. BREBES KAB. DATI II BREBES TA-
HUN 1990.**

Tabel I.3.

Desa	Pekarangan/bangunan	Tegalankebun-an	Padang gembala	Tambak/koLam	Jumlah (ha)
1	2	3	4	5	6
1. Pamarom	49	-	-	-	49
2. Kalimatfi	30	-	-	-	30
3. Lembarawa	42	3	-	-	45
4. Krasak	38	-	-	-	38
5. Padasugih	27	-	-	-	27
6. Wangandalem	27	-	-	-	27
7. Terlangu	19	10	-	-	29
8. Pulosari	74	5	-	-	79
9. Brebes	106	37	-	-	143
10. Gandasuli	61	-	-	-	61
11. Banjaranyar	37	-	-	-	37
12. Kaligangsa kl	47	-	-	-	47
13. Kaligangsa wt	48	29	-	12	89
14. Randusanga wt	12	-	-	324	336
15. Randusanga kl	35	-	-	111	146
16. Limbangan wt	29	22	-	-	51
17. Limbangan kl	16	-	-	-	16
18. Pasarbatang	109	35	-	-	144
19. Sigambir	25	-	-	-	25
20. Pagejuga	38	60	-	-	98
21. Kedunguter	45	20	-	8	73
22. Tengki	38	16	-	-	54
23. Kaliwlingi	7	700	-	878	1585
Jumlah	959	937	-	2333	4229

Sumber data: Monografi desa.

LUAS DAERAH/WILAYAH DESA DI KEC. BREBES
KABUPATEN DATI II BREBES TAHUN
1990.

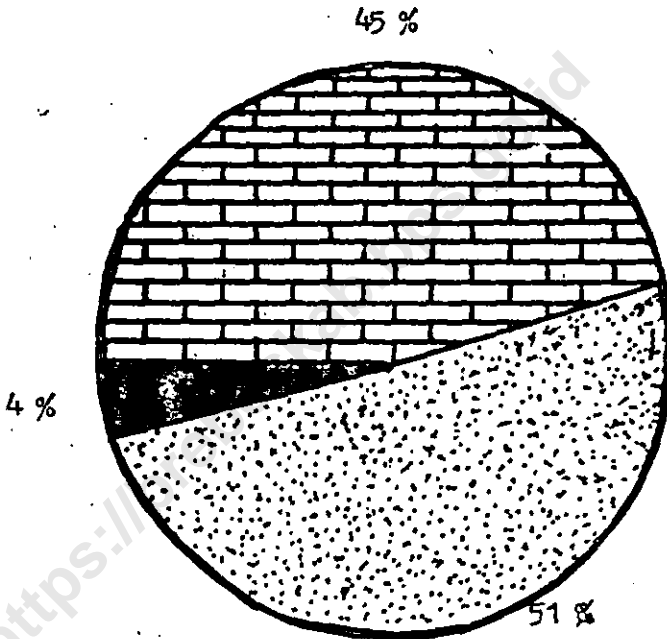
Tabel I.4.




Desa	Sawah	Kerfing	Hutan Negara	Perk. Negara /Swas.	Lain- lain	Jumlah (Ha)
1	2	3	4	5	6	7
1. Pamarom	147	49	—	—	2	198
2. Kalimati	182	30	—	—	2	214
3. Lembarawa	194	45	—	—	5	244
4. Krasak	119	38	—	—	9	166
5. Padasugih	130	27	—	—	1	158
6. Wanganda Lem	91	27	—	—	2	120
7. Terlangu	100	29	—	—	3	132
8. Pulosari	87	79	—	—	2	168
9. Brebes	153	143	—	—	10	306
10. Gandasuli	59	61	—	—	15	135
11. Banjaranyar	154	37	—	—	17	208
12. Kaligangsa kl	203	47	—	—	3	253
13. Kaligangsa wt	269	89	—	—	9	367
14. Randusanga wt	107	336	—	—	26	469
15. Randusanga kl	140	146	—	—	81	367
16. Limbangan wt	345	51	—	—	26	422
17. Limbangan kl	163	16	—	—	5	184
18. Pasarbatang	337	144	—	—	37	518
19. Sfgambir	48	25	—	—	2	75
20. Pagejugam	303	98	15	—	3	419
21. Kedunguter	257	73	—	—	2	332
22. Tengki	58	54	—	—	1	113
23. Kaliwlingi	23	1585	—	15	39	1662
Jumlah	3669	4229	15	15	302	8230

Sumber data: Monografi desa.

PROPORSI LUAS TANAH DI KEC. BREBES
KABUPATEN DATI II BREBES AK*
HIR TAHUN 1990.

Diagram: 1.



KETERANGAN:  Tanah Sawah  Tanah Kering
 Lainnya .

Sumber data: Monografi desa.

BANYAKNYA DUKUH, RUKUN WARGA DAN RUKUN TETANGGA DI KEC. BREBES KAB. DATI II BREBES TAHUN 1990.

Tabel I.5.

Desa	Dukuh	Rukun Warga (RW)	Rukun Tetangga (RT)
1	2	3	4
1. Pamaron	3	8	24
2. Kalimati	1	5	17
3. Lembarawa	-	7	26
4. Krasak	-	3	26
5. Padasugih	2	5	21
6. Mangandalem	-	3	18
7. Terlangu	2	5	24
8. Pulosari	5	7	24
9. Banjaranyar	2	5	31
10. Kaligangsa kl	-	5	25
11. Kaligangsa wt	-	6	30
12. Randusanga wt	2	4	9
13. Randusanga kl	1	4	28
14. Pagejungan	2	4	28
15. Kedunguter	1	4	24
16. Sigambir	-	2	8
17. Tengki	3	4	17
18. Kaliwlingi	1	5	20
19. Brebes	9	22	123
20. Gandasuli	-	5	18
21. Limbangan wt	1	7	40
22. Limbangan kl	-	5	19
23. Pasarbatang	1	11	54
Jumlah	35	133	643

Sumber data: Monografi desa.

BANYAKNYA CURAH HUJAN DAN HARI HUJAN
DI KECAMATAN BREBES KAB. DATI II BREBES
DALAM TAHUN 1989-1990.

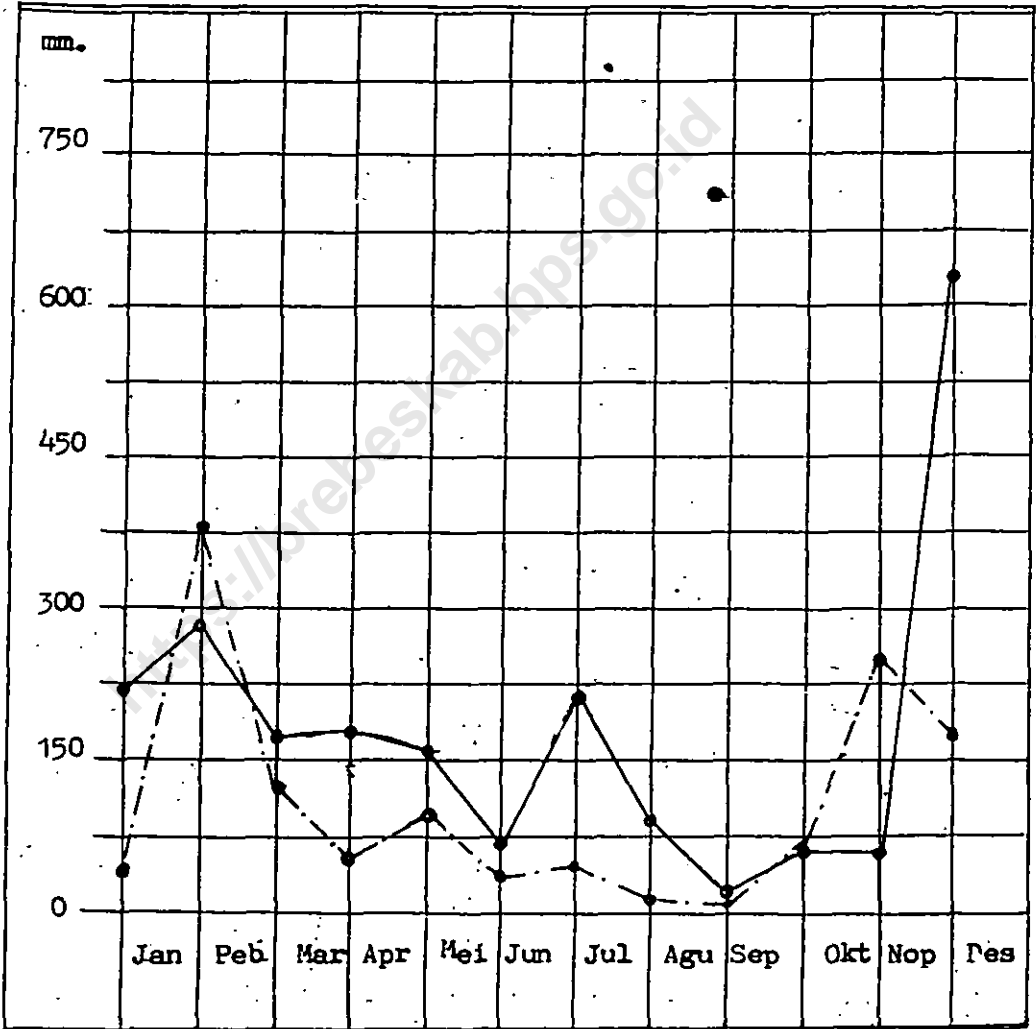
Tabel I.6.

Bulan	1989		1990	
	Curah hujan (mm)	Hari hujan	Curah hujan (mm)	Hari hujan
1	2	3	4	5
1. Januari	50	16	221	20
2. Pebruari	379	17	282	16
3. Maret	121	16	170	12
4. April	63	11	176	10
5. Mei	94	17	159	8
6. Juni	44	10	73	7
7. Juli	58	9	209	8
8. Agustus	25	2	87	11
9. September	15	3	24	7
10. Oktober	69	4	66	4
11. Nopember	248	15	63	6
12. Desember	173	16	633	17
Jumlah	1339	136	2165	126
Rata-rata/bulan	112	11	180	11

Sumber data: PU Pemali hilir.

BANYAKNYA CURAH HUJAN DI KEC. PEBES
KABUPATEN DATI II BREBES DALAM TA
HUN 1989-1990.

Diagram 2.

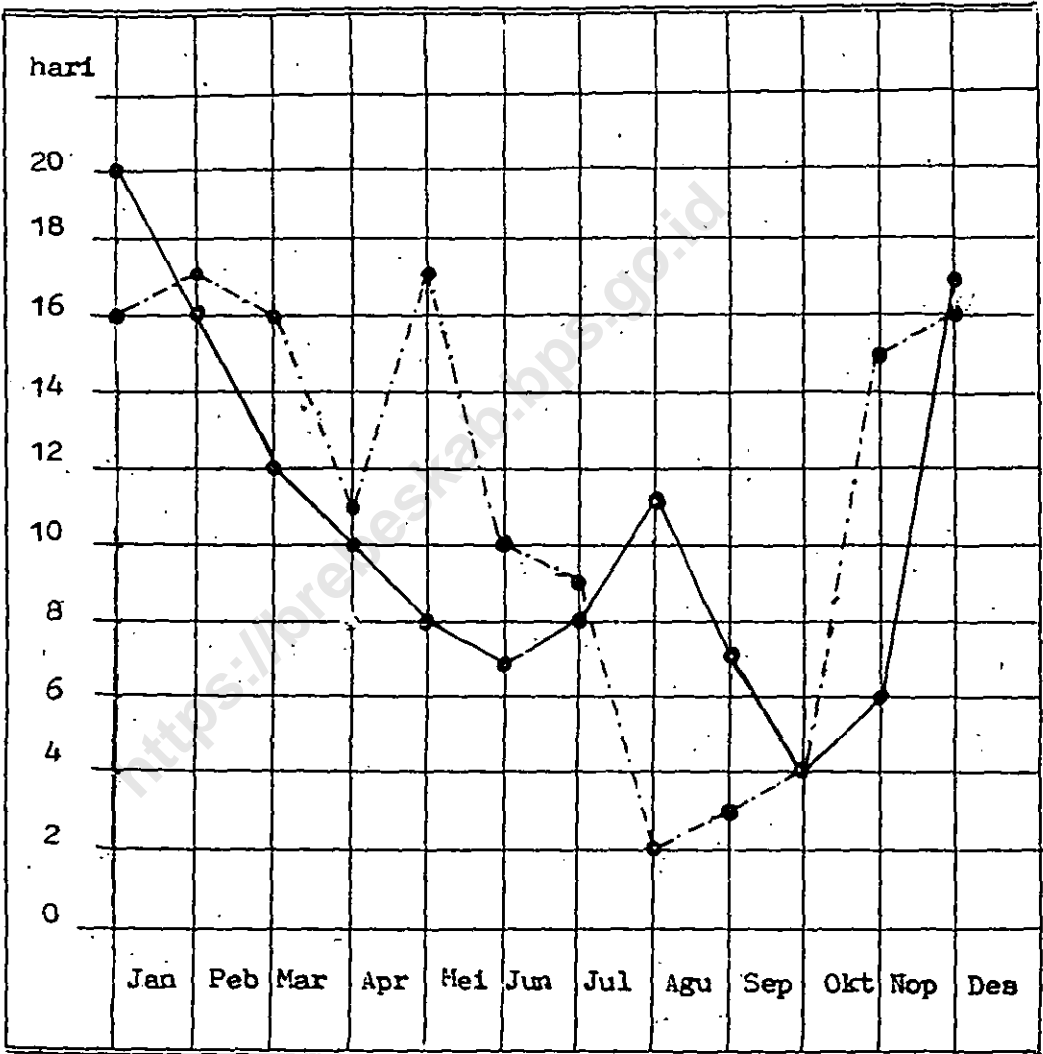


Keterangan: - - - - - tahun 1989
 - - - - - tahun 1990

Sumber data: PU Seksi
 Pemali hilir.

BANYAKIYA HARI HUJAN DI KEC. BREBES
KABUPATEN DATI II BREBES DALAM
TAHUN 1989-1990

Diagram 3.



Keterangan: - - - - - . tahun 1989
 tahun 1990

Sumber data: PU Seksi
Pemali hilir.



BAB. II
PEMERINTAHAN

<https://brebeskab.bpk.go.id>

JUMLAH BALAI DESA, KANTOR DESA DAN KLASIFIKASI DESA DI KEC. BREBES KAB. DATI II
BREBES TAHUN 1990.

Tabel II.1.

D e s a	Balai desa	Kantor desa	Klasifikasi desa		
			Swadaya	Swakarya	Swasem- bada
1	2	3	4	5	6
1. Pamaron	1	1	-	-	1
2. Kalimati	1	1	-	-	1
3. Lembarawa	1	1	-	-	1
4. Krasak	1	1	-	-	1
5. Padasugih	1	1	-	-	1
6. Wangamdalem	1	1	-	-	1
7. Terlangu	1	1	-	-	1
8. Pulosari	1	1	-	-	1
9. Brebes	1	1	-	-	1
10. Gandasuli	1	1	-	-	1
11. Banjaranyar	1	1	-	-	1
12. Kaligangsa kl	1	1	-	-	1
13. Kaligangsa wt.	1	1	-	-	1
14. Randusanga wt	1	1	-	-	1
15. Randusanga kl	1	1	-	-	1
16. Limbangan wt	1	1	-	-	1
17. Limbangan kl	1	1	-	-	1
18. Pasarbatang	1	1	-	-	1
19. Sigambir	1	1	-	-	1
20. Pagejugan	1	1	-	-	1
21. Kedunguter	1	1	-	-	1
22. Tengki	1	1	-	-	1
23. Kaliwlingi	1	1	-	-	1
Jumlah	25	23	-	-	23

Sumber data: Monografi desa.

LUAS TANAH BENGKOK P. DESA DAN KAS DESA
DI KEC. BREBES KAB. DATI II BREBES
TAHUN 1990.

Tabel II.2.

D e s a	tn. bengkok P. desa			tn. Kas desa		
	Sawah	Kering	Tambak /kolam	Sawah	Kering	Tambak /kolam
1	2	3	4	5	6	7
1. Pemaron	33	-	-	4	-	-
2. Kalimati	25	-	-	0	-	-
3. Lembarawa	19	-	-	-	-	-
4. Krasak	18	-	-	-	-	-
5. Padasugih	19	-	-	-	-	-
6. Wangandalem	21	-	-	-	-	-
7. Terlangu	21	1	-	-	-	-
8. Pulosari	17	1	-	-	-	-
9. Brebes	36	-	-	-	-	-
10. Gandasuli	13	-	-	-	-	-
11. Banjaranyar	23	-	-	-	-	-
12. Kaligangsa kl	20	-	-	-	-	-
13. Kaligangsa wt	57	-	-	-	-	-
14. Randusanga wt	3	-	-	-	-	-
15. Randusanga kl	5	-	-	-	-	7
16. Limbangan wt	56	-	-	-	-	-
17. Limbangan kl	13	-	-	-	-	-
18. Pasarbatang	20	12	-	-	-	-
19. Sigambir	11	-	-	-	-	-
20. Pagejungan	17	-	-	-	-	-
21. Kedunguter	17	2	-	-	-	-
22. Tengki	6	4	-	-	-	-
23. Kaliwlingi	-	5	-	-	-	-
Jumlah	470	25	-	4	-	7

Sumber data: Monografi desa.

JUMLAH KEPALA DESA/KELURAHAN DAN PERNGKAT
DESA DI KEC. BREBES KAB. DATI II BREBES TAHUN
1990.

Tabel II.3.

Desa	Kepala desa/Ke lurahan	Skret. desa	Kaur.Pe merint.	Kaur.Pem bangunan	Kaur. Kesra
1	2	3	4	5	6
1.Pemaron	1	1	1	1	1
2.Kalimati	1	1	1	1	1
3.Lembarawa	1	1	1	1	1
4.Krasak	1	1	1	1	1
5.Padasugih	1	1	1	1	1
6.Wangandalem	1	1	1	1	1
7.Terlangu	1	1	1	1	1
8.Pulosari	1	1	1	1	1
9.Brebres	1	1	1	1	1
10.Gandasuli	1	1	1	1	1
11.Banjarnyar	1	1	1	1	1
12.Kaligangsa kl	1	1	1	1	1
13.Kaligangsa wt	1	1	1	1	1
14.Randusanga wt	1	1	1	1	1
15.Randusanga kl	1	1	1	1	1
16.Limbangan wt	1	1	1	1	1
17.Limbangan kl	1	1	1	1	1
18.Pasarbatang	1	1	1	1	1
19.Sigambir	1	1	1	1	1
20.Pagejagan	1	1	1	1	1
21.Kedunguter	1	1	1	1	1
22.Tengki	1	1	1	1	1
23.Kaliwlingi	1	1	1	1	1
Jumlah	23	23	23	23	23

dilanjutkan.....

Lanjutan.

D e s a	Kaur. Umum	Kaur. Keu.	Kepala dusun	Pemb.Ur. Penthn.	Pemb.Ur. Bang.
1	7	8	9	10	11
1.Pemaron	1	1	3	1	1
2.Kalimati	1	1	3	-	1
3.Lembarawa	1	1	2	-	-
4.Krasak	1	1	3	-	-
5.Padasugih	1	1	2	-	-
6.Wangandalem	1	1	3	1	1
7.Terlangu	1	1	2	-	-
8.Pulosari	1	1	3	-	-
9.Brebes	1	1	11	-	-
10.Gandasuli	1	-	-	-	-
11.Banjarnyar	1	1	3	-	1
12.Kaligangsa kl	1	1	4	-	-
13.Kaligangsa wt	1	1	2	-	-
14.Randusanga wt	1	1	2	-	-
15.Randusanga kl	1	1	2	-	-
16.Limbanganwt	1	1	2	-	-
17.Limbangan kl	1	1	-	-	-
18.Pasarbatang	1	1	2	-	-
19.Sigambir	1	1	1	-	-
20.Pagejagan	1	1	2	-	-
21.Kedunguter	1	1	2	-	-
22.Tengki	-	1	3	1	-
23.Kaliwlingi	1	1	2	-	1
Jumlah	22	22	59	3	5

dilanjutkan.....

Lanjutan.

Desa	Pemb.Ur Kesra	Pemb.Ur Umum	Pemb.Ur Keu:	Pemb.Ka dus	Jumlah
1	12	13	14	15	16
1.Pemaron	2	2	1	-	17
2.Kalimati	-	-	-	-	11
3.Lembarawa	-	-	-	-	9
4.Krasak	-	1	-	-	11
5.Padasugih	1	1	1	-	12
6.Wangandalem	2	-	-	-	14
7.Terlangu	1	-	-	-	10
8.Pulosari	1	1	-	-	12
9.Brebes	-	-	-	1	19
10.Gandasuli	-	1	-	-	7
11.Banjaranyar	1	2	1	-	15
12.Kaligangsa kl	-	1	-	-	16
13.Kaligangsa wt	1	1	-	-	10
14.Randusanga wt	-	-	-	-	9
15.Randusanga kl	-	-	-	-	9
16.Limbangan wt	-	1	-	-	10
17.Limbangan kl	-	-	1	-	7
18.Pasarbatang	1	-	-	1	9
19.Sigambir	-	1	-	1	10
20.Pagejuran	1	-	-	-	10
21.Kedunguter	1	-	-	-	10
22.Tengki	-	-	-	-	9
23.Kaliwlingi	-	-	-	-	11
Jumlah	12	12	4	3	162

Sumber data: Kab. Kec. Brebes.

JUMLAH HANSIP, KAMRA DAN POS KAMLING
DI KEC. BREBES KAB. DATI II BREBES AK-
HIR TAHUN 1990.

Tabel II.4.

D e s a	Hansip	Kamra	Jumlah	Pos. Kamling
1	2	3	4	5
1. Pemaron	7	8	15	8
2. Lembarawa	18	18	36	7
3. Kalimati	18	18	36	5
4. Krasak	19	17	36	6
5. Padasugih	17	18	35	5
6. Wangandalem	18	18	36	7
7. Terlangu	15	15	30	29
8. Pulosari	21	15	36	11
9. Brebes	51	50	101	46
10. Gandasuli	19	17	36	15
11. Banjaranyar	17	19	36	6
12. Kaligangsa kl	20	15	35	5
13. Kaligangsa wt	13	14	27	12
14. Randusenga wt	10	8	18	3
15. Randusenga kl	20	16	36	6
16. Limbangan wt	15	15	30	3
17. Limbangan kl	18	18	36	7
18. Pasarbatang	24	21	45	15
19. Sigambir	7	8	15	6
20. Pagejungan	16	16	32	6
21. Kedunguter	17	19	36	16
22. Tengki	25	25	50	7
23. Kaliwlingi	11	11	22	9
Jumlah	416	399	815	224

Sumber data: Kantor Kec. Brebes.



BAB. III

PENDUDUK DAN ANGKATAN KERJA

<https://brebeskab.go.id>

JUMLAH PENDUDUK DEWASA & ANAK-ANAK
DI KEC. BREBES KAB. DATI II BREBES AK-
HIR TAHUN 1990.

Tabel III.1.

D e s a	Dewasa		Anak - anak		Jumlah
	L	P	L	P	L+P
1.Pemaron	1348	1507	1130	1017	5002
2.Kalimati	854	853	612	606	2925
3.Lembarawa	1551	1663	963	910	5087
4.Krasak	1528	1565	1210	1157	5460
5.Padasugih	1196	1121	1414	1437	5168
6.Wangandalem	1259	1326	715	748	4048
7.Terlangu	1476	1583	629	612	4300
8.Pulosari	1110	1233	1232	1316	4891
9.Brebres	6408	6345	4938	5354	23045
10.Gandasuli	1698	1701	1067	1146	5612
11.Banjaranyar	1677	1831	1793	1553	6854
12.Kaligangsa kl	2397	2287	1020	1210	6914
13.Kaligangsa wt	2066	2058	1127	1039	6290
14.Randusanga wt	675	613	550	551	2389
15.Randusanga kl	1831	1783	1058	1058	5680
16.Limbangan wt	2760	2948	1213	1199	8120
17.Limbangan kl	1193	1209	543	601	3546
18.Pasarbatang	4409	4556	2977	3036	14978
19.Sigambir	807	926	572	488	2793
20.Pagejungan	2386	2444	1325	1384	7529
21.Kedunguter	1262	1333	992	1093	4680
22.Tengki	1486	1494	838	856	4674
23.Kaliwlingi	1591	1546	1031	1030	5198
Jumlah	42968	43925	28899	29401	145193

Sumber data: Reg. Penduduk.

JUMLAH PENDUDUK WNI DAN WNA DI KEC. BREBES
KABUPATEN DATI II BREBES AKHIR TA-
HUN 1990.

Tabel III.2.

Desa	W N I		W N A		Jumlah
	L	P	L	P	L+P
1	2	3	4	5	6
1. Pemaron	2478	2524	-	-	5002
2. Kalimati	1466	1459	-	-	2925
3. Lembarawa	2514	2573	-	-	5087
4. Krasak	2738	2722	-	-	5460
5. Padasugih	2610	2558	-	-	5168
6. Wangandalem	1974	2074	-	-	4048
7. Terlangu	2105	2195	-	-	4300
8. Pulosari	2342	2549	-	-	4891
9. Brebes	11332	11685	14	14	23045
10. Gandasuli	2765	2847	-	-	5612
11. Banjaranyar	3470	3384	-	-	6854
12. Kaligangsa kl	3417	3497	-	-	6914
13. Kaligangsa wt	3193	3097	-	-	6290
14. Randusanga wt	1225	1164	-	-	2389
15. Randusanga kl	2839	2841	-	-	5680
16. Limbangan wt	3973	4147	-	-	8120
17. Limbangan kl	1736	1810	-	-	3546
18. Pasarbatang	7386	7592	-	-	14978
19. Sigambir	1379	1414	-	-	2793
20. Pagejungan	3711	3828	-	-	7529
21. Kedunguter	2254	2426	-	-	4680
22. Tengki	2324	2350	-	-	4674
23. Kaliwlingi	2622	2576	-	-	5198
Jumlah	71853	73312	14	14	145193

Sumber data: Reg. Penduduk.

JUMLAH PENDUDUK WNA MENURUT KEBANGSAANNYA
DI KEC. BREBES KAB. DATI II BREBES
AKHIR TAHUN 1990.

Tabel III.3.

Desa	C i n a		Lainnya		Jumlah
	L	P	L	P	L+P
1	2	3	4	5	6
1. Pemaron	-	-	-	-	-
2. Kalimati	-	-	-	-	-
3. Lembarawa	-	-	-	-	-
4. Krasak	-	-	-	-	-
5. Padasugih	-	-	-	-	-
6. Wangandalem	-	-	-	-	-
7. Terlangu	-	-	-	-	-
8. Pulosari	-	-	-	-	-
9. Brebes	14	14	-	-	28
10. Gandasuli	-	-	-	-	-
11. Banjaranyar	-	-	-	-	-
12. Kaligangsa kl	-	-	-	-	-
13. Kaligangsa wt	-	-	-	-	-
14. Randusanga wt	-	-	-	-	-
15. Randusanga kl	-	-	-	-	-
16. Limbangan wt	-	-	-	-	-
17. Limbangan kl	-	-	-	-	-
18. Pasarbatang	-	-	-	-	-
19. Sigambir	-	-	-	-	-
20. Pagejukan	-	-	-	-	-
21. Kedunguter	-	-	-	-	-
22. Tengki	-	-	-	-	-
23. Kaliwitingi	-	-	-	-	-
Jumlah	14	14	-	-	28

Sumber data: Reg. Penduduk.

JUMLAH PENDUDUK NNI KETURUMAHAN ASING
DI KEC. BREBES KAB. DATI II BREBES
AKHIR TAHUN 1990.

Tabel III.4.

D e s a	C i n a		Lainnya		Jumlah: L+P
	L	P	L	P	
1	2	3	4	5	6
1. Pamarom	-	-	-	-	-
2. Kalimati	-	-	-	-	-
3. Lembarawa	-	-	-	-	-
4. Krasak	-	-	-	-	-
5. Padasugih	-	-	-	-	-
6. Wanganda Lem	-	-	-	-	-
7. Terlangu	-	-	-	-	-
8. Pulosari	-	-	-	-	-
9. Brebes	1121	1165	102	113	2507
10. Gandasuli	-	-	-	-	-
11. Banjaranyar	-	-	-	-	-
12. Kaligangsa kl	-	-	-	-	-
13. Kaligangsa wt	11	13	-	-	24
14. Randusanga wt	-	-	-	-	-
15. Randusanga kl	-	-	-	-	-
16. Limbangan wt	8	6	3	5	22
17. Limbangan kl	-	-	-	-	-
18. Pasarbatang	19	29	12	19	79
19. Sigambir	-	-	-	-	-
20. Pagejungan	1	-	1	-	2
21. Kedunguter	-	-	-	-	-
22. Tengki	-	-	-	-	-
23. Kaliwlingi	-	-	-	-	-
Jumlah	1169	1213	118	137	2628

Sumber data: Monografi desa.

JUMLAH PENDUDUK DESA DALAM KELOMPOK UMUR
DAN KELAMIN DI KEC. BREBES KAB. DATI II
BREBES AKHIR TAHUN 1990.

Tabel III.5.

Desa	0 - 4			5 - 9		
	L	P	Jumlah	L	P	Jumlah
1	2	3	4	5	6	7
1. Pamaran	487	476	963	302	282	584
2. Kalimati	215	217	432	196	197	393
3. Lembarawa	337	331	668	306	322	628
4. Krasak	502	479	981	406	405	811
5. Padasugih	779	689	1464	346	327	673
6. Mangandalem	229	241	470	218	282	500
7. Terlangu	169	155	324	219	221	440
8. Pulosari	569	562	1131	394	359	753
9. Brebes	1928	1803	3731	1504	1505	3009
10. Gandasuli	361	366	727	352	359	711
11. Banjaranyar	835	796	1531	546	396	942
12. Kaligangsa kl	343	410	753	328	444	772
13. Kaligangsa wt	449	458	907	320	318	638
14. Randusanga wt	115	98	213	153	141	294
15. Randusanga kl	553	548	1101	263	257	520
16. Limbangan wt	640	606	1246	293	299	592
17. Limbangan kl	200	220	420	203	200	403
18. Pasarbatang	1008	931	1939	871	1002	1873
19. Sigambir	158	160	318	156	167	323
20. Pagejungan	229	226	455	511	650	1161
21. Kedunguter	534	553	1087	222	266	488
22. Tengkl	300	306	606	251	255	506
23. Kaliwlingi	412	419	831	359	360	719
Jumlah	11352	11046	22398	8719	9014	17733

dilanjutkan....

Lanjutan.

D e s a	10 - 14			15 - 19		
	L	P	Jumlah	L	P	Jumlah
1	8	9	10	11	12	13
1. Pamaran	341	259	600	180	195	375
2. Kalimati	201	192	393	144	145	289
3. Lembarawa	320	257	577	178	221	399
4. Krasak	302	273	575	204	229	433
5. Padasugih	289	425	714	205	259	464
6. Wangandalem	268	225	493	181	195	376
7. Terlangu	241	236	477	223	236	459
8. Pulosari	269	395	664	180	221	401
9. Brebes	1506	2046	3552	1042	1108	2150
10. Gandasuli	354	421	775	312	335	647
11. Banjaranyar	412	361	773	247	308	555
12. Kaligangsa kl	349	356	705	296	315	611
13. Kaligangsa wt	358	263	621	229	234	463
14. Randusanga wt	282	312	594	131	118	249
15. Randusanga kl	192	253	445	280	279	559
16. Limbangan wt	280	294	574	469	480	949
17. Limbangan kl	140	181	321	205	208	413
18. Pasarbatang	1098	1103	2201	1042	1108	2150
19. Sigambir	258	161	419	124	140	264
20. Pagejungan	585	508	1093	372	275	647
21. Kedunguter	236	274	500	143	145	288
22. Tengki	287	295	582	218	223	441
23. Kaliwlingi	260	251	511	169	193	362
Jumlah	8828	9341	18169	6424	6799	13223

dilanjutkan....

Lanjutan.

D e s a	20 - 24			25 - 29		
	L	P	Jumlah	L	P	Jumlah
1	14	15	16	17	18	19
1. Pamaran	238	292	440	170	142	312
2. Kalimati	154	157	311	106	105	211
3. Lembarawa	207	247	454	217	237	454
4. Krasak	211	235	446	193	210	403
5. Padasugih	278	256	534	269	261	530
6. Wahganda Lem	169	176	345	184	200	384
7. Terlangu	211	231	442	209	237	446
8. Pulosari	169	209	378	183	202	389
9. Brebes	1021	839	1860	1124	1016	2140
10. Gandasuli	285	295	580	281	292	573
11. Banjarnyar	225	305	530	302	286	588
12. Kaligangsa kl	284	340	624	324	341	665
12. Kaligangsa wt	268	270	538	295	296	591
14. Randusanga wt	113	105	218	103	100	203
15. Randusanga kl	230	294	524	279	291	590
16. Limbangan wt	422	457	879	423	429	852
17. Limbangan kl	150	178	328	160	165	325
18. Pasarbatang	512	564	1076	534	541	1075
19. Sigambi	130	121	251	119	125	244
20. Pagejuran	343	338	681	353	393	746
21. Kedunguter	169	213	382	134	160	294
22. Tengki	224	225	449	219	228	447
23. Kaliwlingi	185	207	392	182	195	377
Jumlah	6198	6464	12662	6363	6452	12815

di lanjutkan....

Lanjutan.

D e s a	30 - 39			40 - 49		
	L	P	Jumlah	L	P	Jumlah
1	20	21	22	23	24	25
1. Pamaran	258	294	552	263	304	564
2. Kalimati	87	88	175	88	89	177
3. Lemtarawa	215	252	467	220	238	458
4. Krasak	254	275	529	205	245	450
5. Padasugih	193	126	321	59	105	164
6. Wangandalem	196	274	470	153	197	350
7. Terlangu	205	225	430	199	219	418
8. Pulosari	179	196	375	192	197	389
9. Brebes	1032	1029	2061	956	839	1795
10. Gandasulf	214	220	434	200	210	410
11. Banjaranyar	240	310	550	241	245	486
12. Kaligangsa kl	268	380	648	244	226	470
13. Kaligangsa wt	355	356	711	323	335	658
14. Randusanga wt	162	134	296	91	82	173
15. Randusanga kl	229	261	490	256	251	507
16. Limbangan wt	306	330	636	290	294	584
17. Limbangan kl	150	160	310	166	165	331
18. Pasarbatang	582	588	1170	391	415	806
19. Sigambir	135	125	260	135	135	270
20. Pagejugan	376	540	916	293	382	680
21. Kedunguter	175	188	363	160	184	344
22. Tengki	206	213	419	219	226	445
23. Kaliwlingi	212	178	390	208	214	422
Jumlah	6229	6742	12971	5552	5802	11354

dilanjutkan....

Lanjutan.

D e s a :	50 - 59			60 +		
	L	P	Jumlah	L	P	Jumlah
1	26	27	28	29	30	31
1. Pamaran	167	203	370	72	167	239
2. Kalimati	136	136	272	139	133	269
3. Lembarawa	180	167	347	334	301	635
4. Krasak	150	168	318	311	203	514
5. Padasugih	57	103	160	135	11	146
6. Wangandalem	165	154	319	211	130	338
7. Terlangu	193	198	391	236	237	473
8. Pulosari	110	115	225	97	93	190
9. Brebes	872	849	1721	361	665	926
10. Gandasuli	190	195	385	216	154	370
11. Banjaranyar	142	179	321	280	198	478
12. Kaligangsa kl	255	296	551	726	386	1115
13. Kaligangsa wt	220	230	450	376	337	703
14. Randusanga wt	68	67	135	7	7	14
15. Randusanga kl	201	193	394	356	214	570
16. Limbangam wt	203	249	452	647	709	1356
17. Limbangam kl	150	170	320	212	163	375
18. Pasarbatang	673	709	1382	1025	1002	2027
19. Srigambir	97	100	197	67	180	247
20. Pagejugan	316	303	619	333	208	541
21. Kedunguter	127	144	271	354	299	653
22. Tengki	198	201	399	202	178	383
23. Kaliwlingi	205	125	330	430	434	864
Jumlah.	5075	5254	10329	7127	6412	13539

dilanjutkan.....

Lanjutan.

Desa	Jumlah		
	Laki-laki	Perempuan	L + P
1	32	33	34
1. Pamaran	2.478	2.524	5.002
2. Kalimati	1.466	1.459	2.925
3. Lembarawa	2.514	2.573	5.087
4. Krasak	2.738	2.722	5.460
5. Padasugih	2.610	2.558	5.168
6. Wangandalem	1.974	2.074	4.048
7. Terlangu	2.105	2.195	4.300
8. Pulosari	2.342	2.549	4.891
9. Brebes	11.346	11.699	23.045
10. Gandasuli	2.765	2.847	5.612
11. Banjarnayar	3.470	3.384	6.854
12. Kaligangsa kl	3.417	3.497	6.914
13. Kaligangsa wt	3.193	3.097	6.290
14. Randusanga wt	1.225	1.164	2.389
15. Randusanga kl	2.839	2.841	5.680
16. Limbangan wt	3.973	4.147	8.120
17. Limbangan kl	1.736	1.810	3.546
18. Pasarbatang	7.386	7.592	14.978
19. Siganbir	1.379	1.414	2.793
20. Pagejungan	3.711	3.828	7.529
21. Kedunguter	2.254	2.426	4.680
22. Tengki	2.324	2.350	4.674
23. Kaliwlingi	2.622	2.576	5.198
Jumlah:	71.867	73.326	145.193

Sumber data: Monografi desa.

JUMLAH PENDUDUK KECAMATAN DALAM KELOMPOK
UMUR DAN KELAMIN DI KEC. BREBES KAB. DATI II
BREBES AKHIR TAHUN 1990.

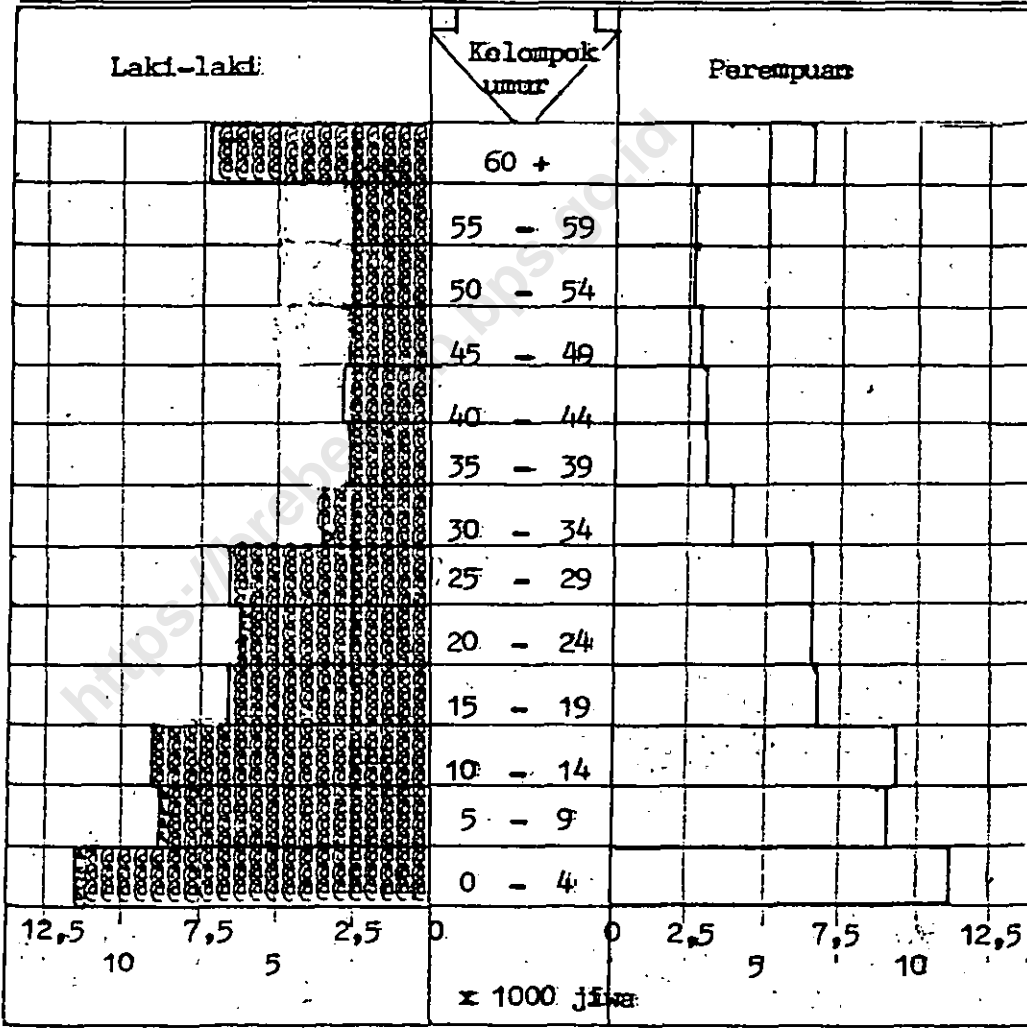
Tabel III.6.

Kelompok umur	Laki-laki	Perempuan	Jumlah
1	2	3	4
0 - 4	11.552	11.046	22.598
5 - 9	8.719	9.014	17.733
10 - 14	8.828	9.341	18.169
15 - 19	6.424	6.799	13.223
20 - 24	6.198	6.464	13.223
25 - 29	6.363	6.452	12.815
30 - 34	5.553	5.816	7.369
35 - 39	2.576	2.926	5.502
40 - 44	2.948	2.994	5.842
45 - 49	2.704	2.308	5.512
50 - 54	2.551	2.669	5.220
55 - 59	2.524	2.585	5.109
60 +	7.127	6.412	13.539
Jumlah	71.867	73.326	145.193

Sumber data: Monografi desa.

PIRAMIDA PENDUDUK
KEC. BREBES KABUPATEN DATI II BREBES
AKHIR TAHUN 1990.

Diagram 4.



Sumber data: Monografi desa.

JUMLAH NIKAH, TALAK, CERAI DAN RUJUK
DI KEC. BREBES, KAB. DATI II BREBES
DALAM TAHUN 1990.

Tabel III.7.

D e s a	Nikah	Talak	Cerai	Rujuk
1	2	3	4	5
1. Pemaron	39	6	-	-
2. Kalimati	34	3	-	-
3. Lembarawa	45	5	-	-
4. Krasak	45	6	-	-
5. Padasugih	30	14	-	-
6. Wangandalem	44	5	-	-
7. Terlangu	30	1	-	-
8. Pulosari	36	4	-	-
9. Brebes	164	19	-	-
10. Gandasuli	43	7	-	-
11. Banjaranyar	60	11	-	-
12. Kaligangsa kl	51	9	-	-
13. Kaligangsa wt	29	5	-	-
14. Randusanga wt	28	12	-	-
15. Randusanga kl	67	8	-	-
16. Limbangan wt	53	8	-	-
17. Limbangan kl	22	2	-	-
18. Pasarbatang	133	15	-	-
19. Sfgambir	32	2	-	-
20. Pagejungan	70	13	-	-
21. Kedunguter	50	7	-	-
22. Tengki	40	7	-	-
23. Kaliwlingi	39	6	0	-
Jumlah	1184	175	-	-

Sumber data: KIA Kec. Brebes.

BANYAKNYA KELAHIRAN DAN KEMATIAN PENDUDUK
DI KEC. BREBES, KAB. DATI II BREBES
DALAM TAHUN 1990.

Tabel III.8.

D e s a	Kelahiran			Kematian		
	L	P	Jumlah	L	P	Jumlah
1	2	3	4	5	6	7
1.Pemaron	60	53	113	14	8	22
2.Valimati	20	15	35	12	11	23
3.Lembarawa	53	39	92	7	21	28
4.Krasak	45	28	73	11	15	26
5.Padasugih	75	35	110	12	12	24
6.Wangandalem	40	42	82	18	13	31
7.Terlangu	29	17	46	16	20	36
8.Pulosari	47	33	80	5	3	13
9.Brebres	132	16	148	34	23	57
10.Gandasuli	32	18	50	23	10	33
11.Banjarnyar	9	13	22	21	20	41
12.Kaligangsa kl	26	20	46	38	25	63
13.Kaligangsa wt	42	33	75	16	15	31
14.Randusanga wt	14	8	22	8	1	9
15.Randusanga kl	7	3	10	11	7	18
16.Limbangan wt	11	7	18	4	8	12
17.Limbangan kl	4	6	10	8	4	12
18.Pasarbatang	36	40	76	45	39	84
19.Sigambir	18	10	28	16	10	26
20.Pagejungan	29	52	81	19	20	39
21.Kedunguter	26	31	57	7	8	15
22.Tengki	3	9	12	8	22	30
23.Kaliwlingi	26	19	45	3	3	6
Jumlah	684	549	1233	356	325	681

Sumber data: Monografi desa.

BANYAKNYA PENDATANG DAN KEPERGIAN PENDUDUK
DI KEC. BREBES , KAB. DATI II BREBES
DALAM TAHUN 1990.

Tabel III.9.

D e s a :	Pendatang			Perpindahan		
	L	P	Jumlah	L	P	Jumlah
1	2	3	4	5	6	7
1.Pemaron	3	7	10	3	9	12
2.Kalimati	21	9	30	20	10	30
3.Lembarawa	-	-	-	-	-	-
4.Krasak	-	-	-	3	1	4
5.Padasugih	148	4	152	-	81	81
6.Wangandalem	2	-	2	-	22	22
7.Terlangu	119	167	286	-	-	-
8.Pulosari	8	3	11	-	4	4
9.Brebis	2	5	7	80	44	124
10.Gandasuli	337	269	706	20	3	23
11.Banjarnyar	8	3	11	7	11	18
12.Kaligangsa kl	-	-	-	10	-	10
13.Kaligangsa wt	-	-	-	1	-	1
14.Randusanga wt	21	-	21	1	63	64
15.Randusanga kl	245	63	308	-	-	-
16.Limbangan wt	1087	1221	3308	-	3	3
17.Limbangan kl	1	4	5	-	-	-
18.Pasarbatang	27	39	66	21	16	37
19.Sigambir	102	87	189	6	2	8
20.Pagejungan	-	-	-	-	-	-
21.Kedunguter	-	-	-	-	8	8
22.Tengki	10	9	19	-	19	19
23.Kaliwlingi	1	2	3	-	-	-
Jumlah	2142	1892	4034	173	295	468

Sumber data: Monografi desa.

MATAPECAHARAN PENDUDUK (BAGI UMUR 10 TH.
KEATAS) DI KEC. BREBES, KAB. DATI II BREBES
AKHIR TAHUN 1990.

Tabel III.10.

Desa	Petani sendiri	Buruh tani	Nelayan	Pengusaha	Buruh Indus- tri	Buruh Bangun- an
1	2	3	4	5	6	7
1. Pamaran	803	798	-	-	20	31
2. Kalimat	432	245	1	1	-	91
3. Lembarawa	1213	1561	-	-	-	68
4. Krasak	1396	343	-	-	1	39
5. Padasugih	225	425	-	7	8	24
6. Wangandalem	940	1911	-	-	-	14
7. Terlangu	385	815	35	22	65	29
8. Pulosari	445	1142	-	-	-	27
9. Brebes	326	140	-	18	27	2178
10. Gandasuli	160	180	3	78	154	180
11. Banjaranyar	998	1562	-	74	30	74
12. Kaligangsa kl	255	1530	1	4	400	225
13. Kaligangsa wt	324	974	85	-	5	125
14. Randusanga wt	414	470	-	-	-	16
15. Randusanga kl	1800	1105	4	25	-	50
16. Limbangan wt	738	180	-	12	49	300
17. Limbangan kl	656	565	2	251	60	145
18. Pasarbatang	580	883	25	75	200	1250
19. Sigambir	140	594	-	-	-	150
20. Pagejungan	940	1011	-	-	-	14
21. Kedunguter	249	688	400	50	68	235
22. Tengki	418	1713	7	5	-	26
23. Kaliwlingi	391	351	641	-	184	168
Jumlah	14228	19686	1204	622	1371	5509

dilanjutkan....

Lanjutan.

Desa	Pedagang	Pengangkutan	Peg.Negeri Sip/Abri	Pensiunan	Lain-lain	Jumlah
1	8	9	10	11	12	13
1. Pamaran	172	-	74	4	-	1902
2. Kalimati	198	-	14	2	12	996
3. Lembarawa	102	-	15	-	-	2959
4. Krasak	255	5	41	12	295	2887
5. Padasugih	49	10	54	22	644	1468
6. Wangandalem	40	44	42	15	-	3006
7. Terlangu	282	86	47	7	591	2369
8. Pulosari	-	18	38	15	639	2324
9. Brebes	1546	177	1083	1542	2001	9038
10. Gandasuli	120	155	105	23	113	1371
11. Banjaranyar	45	78	16	8	715	3600
12. Kaligangsa kl	38	5	44	9	1250	3761
13. Kaligangsa wt	355	75	682	57	1862	4544
14. Randusanga wt	84	65	8	-	460	1517
15. Randusanga kl	60	50	40	2	830	3968
16. Limbangan wt	229	48	419	22	95	2092
17. Limbangan kl	241	43	57	10	-	2030
18. Pasarbatang	75	555	425	65	3534	7667
19. Sigambir	50	-	50	8	-	992
20. Pagejungan	40	44	42	15	-	2106
21. Kedunguter	250	123	6	34	114	2267
22. Tengki	69	-	27	1	2	2268
23. Kaliwlingi	181	-	9	-	1056	2981
Jumlah	4481	1581	3338	1873	14213	68106

Sumber data: Monografi desa.

KEPADATAN PENDUDUK/KM², RATA-RATA JIWA/EK
DI KEC. BREBES KAB. DATI II BREBES AKHIR TAHUN
1990.

Tabel III.11.

D e s a	Luas de- sa(Km ²)	Jumlah Penduduk	Kepadat- an pen- duduk/ Km ² .	Jumlah KK	Rata-ra- ta jiwa /KK
1	2	3	4	5	6
1.Pemaron	1,98	5002	2526	1023	4,89
2.Kalimati	2,14	2925	1367	563	5,20
3.Lembarawa	2,44	5087	2085	943	5,39
4.Krasak	1,66	5460	3289	1194	4,57
5.Padasugih	1,58	5168	3271	1103	4,69
6.Wangandalem	1,20	4048	3373	879	4,61
7.Terlangu	1,32	4300	3258	836	5,14
8.Pulosari	1,68	4891	2911	1008	4,85
9.Brebes	3,06	23045	7531	4127	5,58
10.Gandasuli	1,35	5612	4157	1079	5,20
11.Banjaranyar	2,08	6854	3295	1433	4,78
12.Kalgangsa kl	2,53	6914	2733	1316	5,25
13.Kalgangsa wt	3,67	6290	1714	1125	5,59
14.Randusanga wt	4,69	2389	509	489	4,89
15.Randusanga kl	3,67	5680	1548	1062	5,35
16.Limbangan wt	4,22	8120	1924	1696	4,79
17.Limbangan kl	1,84	3546	1921	714	4,97
18.Pasarbatang	5,18	14978	2892	2310	6,48
19.Sigambir	0,75	2793	3724	451	6,19
20.Pagejungan	4,19	7529	1797	879	8,57
21.Kedunguter	3,32	4680	1410	981	4,97
22.Tengki	1,13	4674	4136	896	5,22
23.Kaliwlingi	16,62	5198	313	927	5,61
Jumlah	82,30	145193	1764	26011	5,58

Sumber data: Monografi desa.



BAB. IV
S O S I A L

<https://brebeskab.bps.go.id>

JUMLAH SEKOLAH, GURU DAN MURID TK & SD
DI KEC. BREBES KAB. DATI II BREBES
TAHUN 1990.

Tabel IV.1.

Desa	T K			S D		
	Sek.	Guru	Murid	Sek.	Guru	Murid
1	2	3	4	5	6	7
1. Pamaran	1	2	48	3	24	924
2. Kalimati	1	1	25	2	14	409
3. Lembarawa	1	1	26	3	20	780
4. Krasak	1	2	12	3	25	1021
5. Padasugih	1	3	30	3	27	866
6. Wangandalem	1	2	36	3	27	452
7. Terlangu	1	2	30	3	30	724
8. Pulosari	1	3	27	3	26	732
9. Brebes	12	38	480	15	148	3559
10. Gandasuli	1	2	40	3	27	675
11. Banjaranyar	1	3	67	5	37	1240
12. Kaligangsa kl	1	2	32	3	32	991
13. Kaligangsa wt	2	4	46	4	28	725
14. Randusanga wt	1	2	20	2	15	374
15. Randusanga kl	2	4	70	4	24	740
16. Limbangan wt	1	3	26	2	21	589
17. Limbangan kl	1	2	30	2	18	553
18. Pasarbatang	3	11	144	8	52	1733
19. Sigambir	-	-	-	2	18	376
20. Kedunguter	-	-	-	4	40	640
21. Pagejungan	1	2	80	4	28	975
22. Tengki	-	-	-	4	34	850
23. Kaliwlingi	-	-	-	3	16	596
Jumlah	34	89	1269	88	725	20524

Sumber data: Dinas P & K Kec. Brebes.

JUMLAH SEKOLAH, GURU DAN MURIS SMP & SMA
DI KEC. BREBES KAB. DATI II BREBES
TAHUN 1990.

Tabel IV.2.

D e s a	S M P			S M A		
	Sek.	Guru	Murid	Sek.	Guru	Murid
1	2	3	4	5	6	7
1.Pemaron	-	-	-	-	-	-
2.Kalimati	-	-	-	-	-	-
3.Lembarawa	-	-	-	-	-	-
4.Krasak	-	-	-	-	-	-
5.Padasugih	-	-	-	-	-	-
6.Wangandalem	-	-	-	-	-	-
7.Terlangu	1	28	201	-	-	-
8.Pulosari	-	-	-	-	-	-
9.Brebès	5	68	7238	5	125	2060
10.Gandasuli	1	25	750	-	-	-
11.Banjaranyar	-	-	-	-	-	-
12.Kaligangsa kl	1	15	54	-	-	-
13.Kaligangsa wt	-	-	-	-	-	-
14.Randusanga wt	-	-	-	-	-	-
15.Randusanga kl	-	-	-	-	-	-
16.Limbangan wt	-	-	-	-	-	-
17.Limbangan kl	-	-	-	-	-	-
18.Pasarbatang	1	18	1206	-	-	-
19.Sigambir	-	-	-	-	-	-
20.Kedunguter	-	-	-	-	-	-
21.Pagejangan	1	14	105	-	-	-
22.Tengki	-	-	-	-	-	-
23.Kalwlingi	-	-	-	-	-	-
Jumlah:	10	168	9554	5	125	2060

Sumber data: Mobografi desa

JUMLAH SEKOLAH, GURU DAN MURID SMA KEJURUAN
DIRINCI MENURUT JURUSANNYA DI KEC. BREBES KAB.
DATI II BREBES AKHIR TAHUN 1990.

Tabel IV.3.

Desa	S M E A			S T M		
	Sek.	Guru	Murid	Sek.	Guru	Murid
1	2	3	4	5	6	7
1. Pamaron	-	-	-	-	-	-
2. Kalimati	-	-	-	-	-	-
3. Lembarawa	-	-	-	-	-	-
4. Krasak	-	-	-	-	-	-
5. Padasugih	-	-	-	-	-	-
6. Wangandalem	-	-	-	-	-	-
7. Terlangu	-	-	-	-	-	-
8. Pulosari	-	-	-	-	-	-
9. Brebes	2	125	2860	-	-	-
10. Gandasuli	-	-	-	-	-	-
11. Banjaranyar	-	-	-	-	-	-
12. Kaligangsa kl	-	-	-	-	-	-
13. Kaligangsa wt	-	-	-	-	-	-
14. Randusanga wt	-	-	-	-	-	-
15. Randusanga kl	-	-	-	-	-	-
16. Limbangan wt	-	-	-	-	-	-
17. Limbangan kl	-	-	-	-	-	-
18. Pasarbatang	-	-	-	1	17	210
19. Sigambir	-	-	-	-	-	-
20. Kedunguter	-	-	-	-	-	-
21. Pagejungan	-	-	-	-	-	-
22. Tengki	-	-	-	-	-	-
23. Kaliwlingi	-	-	-	-	-	-
Jumlah	2	125	2860	1	17	210

Sumber data: Monografi desa.

JUMLAH MADRASAH, GURU DAN MURID M I & M TS.
DI KEC. BREBES KAB. DATI II BREBES AKHIR
TAHUN 1990

Tabel IV.4.

D e s a	Madr. Ibtidaiyah			Madr. Tsanawiyah		
	Sek.	Guru	Murid	Sek.	Guru	Murid
1	2	3	4	5	6	7
1.Pemaron	-	-	-	-	-	-
2.Kalimati	1	6	277	-	-	-
3.Lembarawa	-	-	-	-	-	-
4.Krasak	-	-	-	-	-	-
5.Padasugih	-	-	-	-	-	-
6.Wangandalem	-	-	-	-	-	-
7.Terlangur	-	-	-	-	-	-
8.Pulosari	-	-	-	-	-	-
9.Brebes	3	30	664	-	-	-
10.Gandasuli	-	-	-	-	-	-
11.Sanjaranyar	-	-	-	-	-	-
12.Kaligangsa kl	-	-	-	-	-	-
13.Kaligangsa wt	-	-	-	-	-	-
14.Bandusanga wt	-	-	-	-	-	-
15.Randusanga kl	-	-	-	-	-	-
16.Limbangan wt	3	33	845	-	-	-
17.Limbangan kl	-	-	-	-	-	-
18.Pasarbatang	2	23	732	2	17	871
19.Sigambir	-	-	-	-	-	-
20.Kedunguter	-	-	-	-	-	-
21.Pagejangan	-	-	-	-	-	-
22.Tengki	-	-	-	-	-	-
23.Kaliwlingi	-	-	-	-	-	-
Jumlah	9	92	2518	2	17	871

Sumber data: Reg. Pendidikan Non P&K.

JUMLAH SEKOLAH, GURU DAN MURID MADR. ALIYAH
DAN KURSUS-KURSUS DI KEC. BREBES KAB. DATI II BREBES
AKHIR TAHUN 1990.

Tabel IV.5.

D e s a	Madr. Aliyah			Kursus-kursus		
	Sek.	Guru	Murid	Sek.	Guru	Murid
1	2	3	4	5	6	7
1. Pamaron	-	-	-	-	-	-
2. Kalimati	-	-	-	-	-	-
3. Lembarawa	-	-	-	-	-	-
4. Krasak	-	-	-	-	-	-
5. Padasugih	-	-	-	-	-	-
6. Wangendalem	-	-	-	-	-	-
7. Terlangu	-	-	-	-	-	-
8. Pulosari	-	-	-	-	-	-
9. Brebes	1	30	262	3	4	187
10. Gandasuli	-	-	-	-	-	-
11. Banjaranjar	-	-	-	-	-	-
12. Kaligangsa kl	-	-	-	-	-	-
13. Kaligangsa wt	-	-	-	-	-	-
14. Randusanga wt	-	-	-	-	-	-
15. Randusanga kl	-	-	-	-	-	-
16. Limbangan wt	-	-	-	-	-	-
17. Limbangan kl	-	-	-	-	-	-
18. Pasarbatang	-	-	-	-	-	-
19. Sigambir	-	-	-	-	-	-
20. Pagejagan	-	-	-	4	14	92
21. Kedunguter	-	-	-	-	-	-
22. Tengki	-	-	-	-	-	-
23. Kaliwlingi	-	-	-	-	-	-
Jumlah	1	30	262	7	18	279

JUMLAH GUGUSDEPAN DAN ANGGOTA PRAMUZA
DI KEC. BREBES KAB. DATI II BREBES AKHIR
TAHUN 1990.

Tabel IV.6.

Desa	Jumlah Gugus depan	Sumber didik		
		Mabigus	Andalan	Pembina
1	2	3	4	5
1. Pamaron	3	23	5	11
2. Kalinati	2	17	2	2
3. Lembarawa	3	18	3	12
4. Krasak	3	22	4	12
5. Padasugih	3	17	6	12
6. Wangandalem	3	18	5	8
7. Terlangu	4	16	5	31
8. Pulosari	3	15	4	13
9. Brebes	27	172	422	185
10. Gandasuli	4	23	17	29
11. Banjaranyar	4	27	4	16
12. Kaligangsa kl	3	24	6	8
13. Kaligangsa wt	4	23	5	36
14. Randusanga wt	2	18	5	4
15. Randusanga kl	4	18	8	16
16. Limbangan wt	2	16	4	15
17. Limbangan kl	2	10	5	11
18. Pasarbatang	11	48	35	108
19. Sigambir	2	12	3	11
20. Pagajugan	5	22	13	16
21. Kedunguter	4	18	4	16
22. Tengki	4	22	11	23
23. Kaliwlingi	5	13	4	9
Jumlah	107	612	580	604

dilanjutkan....

Lanjutan.

D e s a	Sasaran/Anak didik				Jumlah Pramuka
	Pandega	Penegak	Penggalang	Siaga	
1	6	7	8	9	10
1. Pamaron	96	131	150	541	957
2. Kalimati	61	58	130	169	439
3. Lembarawa	125	164	158	401	881
4. Krasak	167	161	198	490	1054
5. Padasugih	105	130	153	501	924
6. Wangandalem	138	124	139	390	822
7. Terlangu	91	149	198	347	837
8. Pulosari	111	123	122	372	760
9. Brebes	5123	7247	1790	1821	16760
10. Gandasuli	756	226	135	422	1608
11. Banjarsyar	199	283	275	660	1464
12. Kaligangsa kl	89	134	169	582	1012
13. Kaligangsa wt	128	140	146	649	1127
14. Randusanga wt	40	46	62	204	379
15. Randusanga kl	116	132	151	633	1074
16. Limbangan wt	65	92	100	328	620
17. Limbangan kl	72	86	102	361	617
18. Pasarbatang	358	1339	1117	1709	4714
19. Sigambir	70	79	85	291	551
20. Pagejungan	110	384	36	602	1183
21. Kedunguter	83	80	126	417	744
22. Tengki	92	139	156	823	1266
23. Kaliwlingi	50	63	94	374	607
Jumlah	8245	11510	5792	13087	40430

Sumber data: Kwartir Cab. Pramuka
Kab. Brebes.

PENDIDIKAN PENDUDUK (BAGI UMUR 5 TH. KEATAS)
DI KEC. BREBES, KAB. DATI II BREBES PA-
DA AKHIR TAHUN 1990.

Tabel IV.7.

Desa	Tamat Per- guruan Ti- nggi/Akade- mi	Tamatan SMTA	Tamatan SMTP	Tamatan S D
1	2	3	4	5
1. Pemaron	3	51	180	2011
2. Kalimati	3	45	150	375
3. Lembarawa	16	96	99	1829
4. Krasak	7	71	138	2489
5. Padasugih	-	138	243	481
6. Wangandalem	11	52	118	760
7. Terlangu	2	63	291	2379
8. Pulosari	2	43	64	1357
9. Brebes	300	4080	2327	1126
10. Gandasuli	45	530	460	485
11. Banjaranyar	5	117	210	1800
12. Kaligangsa kl	8	46	289	2012
13. Kaligangsa wt	122	355	685	1430
14. Randusanga wt	12	75	110	790
15. Randusanga kl	64	296	364	1585
16. Limbangan wt	88	935	465	964
17. Limbangan kl	8	165	205	810
18. Pasarbatang	448	1507	1240	1548
19. Sigambir	9	64	245	233
20. Pagejungan	25	52	118	2460
21. Kedunguter	8	70	255	1557
22. Tengki	12	103	159	2520
23. Kaliwlingi	5	31	82	924
Jumlah	1203	8985	8497	31925

dilanjutkan....

Lanjutan.

Desa	Tidak tamat SD	Belum tamat SD	Tidak sekolah	Jumlah
1	6	7	8	9
1. Pemaron	184	954	656	4039
2. Kalimati	155	409	1356	2493
3. Lembarawa	957	780	642	4419
4. Krasak	455	1021	298	4479
5. Padasugih	44	866	1932	3704
6. Wangandalem	80	758	1799	3578
7. Terlangur	27	724	490	3976
8. Pulosari	1210	732	352	3760
9. Brebes	846	3559	7076	19314
10. Gandasuli	455	675	2255	4885
11. Banjaranyar	993	1240	858	5223
12. Kaligangsa kl	1497	991	1318	6161
13. Kaligangsa wt	520	725	1546	5383
14. Randusanga wt	570	374	245	2176
15. Randusanga kl	819	740	711	4579
16. Limbangan wt	507	589	3326	6874
17. Limbangan kl	52	553	1333	3126
18. Pasarbatang	311	1733	6252	13039
19. Sfgambir	8	376	1540	2475
20. Pagejungan	144	690	2245	7084
21. Kedunguter	430	975	298	3593
22. Pengkti	190	850	234	4068
23. Kalitwlingi	614	596	2115	4367
Jumlah	12398	20710	38877	122795

Sumber data: Monografi desa.

JUMLAH SARANA TEMPAT IBADAH PENDUDUK
KEC. BREBES KAB. DATI II BREBES PADA
AKHIR TAHUN 1990.

Tabel IV.8.

Desa	Masjid	Gereja	Kuil	Surau/ Langgar	Jumlah
1	2	3	4	5	6
1. Pemaron	2	--	--	10	12
2. Kalimatil	2	--	--	7	9
3. Lemberawa	2	--	--	7	9
4. Krasak	1	--	--	4	5
5. Padasugih	2	--	--	3	5
6. Wangandalem	1	--	--	6	7
7. Terlangu	2	--	--	6	8
8. Pulosari	2	--	--	6	8
9. Brebes	7	5	1 *)	46	59
10. Gandasuli	1	--	--	9	10
11. Banjaranyar	3	--	--	5	8
12. Kaligangsa kl	2	--	--	14	16
13. Kaligangsa wt	2	--	--	9	11
14. Randusanga wt	2	--	--	6	8
15. Randusanga kl	4	--	--	14	18
16. Limbangan wt	2	--	--	12	14
17. Limbangan kl	1	--	--	5	6
18. Pasarbatang	4	--	--	28	32
19. Sigambir	1	--	--	2	3
20. Pagejagan	3	--	--	6	9
21. Kedunguter	2	--	--	7	9
22. Tengki	3	--	--	6	9
23. Kaliwlingi	2	--	--	4	6
Jumlah	53	5	1	222	281

Keterangan: *) - Kelenteng. Sumber data: Monografi desa.

BANYAKNYA PEMELUK AGAMA DI KEC. BREBES
KAB. DATI II BREBES AKHIR TAHUN
1990.

Tabel IV.9.

D e s a	Islam	Katolik	Protes- tan	Budha	Hindu
1	2	3	4	5	6
1. Pamaron	5000	2	-	-	-
2. Kalimat	2925	-	-	-	-
3. Lembarawa	5087	-	-	-	-
4. Krasak	5460	-	-	-	-
5. Padasugih	5163	-	-	-	-
6. Wangandalem	4048	-	-	-	-
7. Terlangu	4299	-	1	-	-
8. Pulosari	4874	-	-	17	-
9. Brebes	22547	163	158	100	27
10. Gandasuli	5598	14	-	-	-
11. Banjaranyar	6853	1	-	-	-
12. Kaligangsa kl	6914	-	-	-	-
13. Kaligangsa wt	6236	-	30	20	4
14. Randusanga wt	2389	-	-	-	-
15. Randusanga kl	5668	12	-	-	-
16. Limbangan wt	8023	-	90	7	-
17. Limbangan kl	3514	32	-	-	-
18. Pasarbatang	14845	29	80	14	10
19. Sigambir	2789	2	-	2	-
20. Pagejungan	7539	-	-	-	-
21. Kedunguter	4620	-	-	60	-
22. Tengki	4674	-	-	-	-
23. Kaliwlingi	5198	-	-	-	-
Jumlah	144268	255	359	220	91

Sumber data: Monografi desa.

BANYAKNYA SARANA KESEHATAN YANG ADA DI
KEC. BREBES AKAB. DATI II BREBES
TAHUN 1990.

Tabel IV.10.

D e s a	Rumah Sakit		Rumah bersa- lin		Puskesmas	
	Jml.	t.tdr.	Jml.	t.tdr.	jml	t.tdr
1	2	3	4	5	6	7
1.Pemaron	-	-	-	-	1	2
2.Kalimatf	-	-	-	-	-	-
3.Lembarawa	-	-	-	-	-	-
4.Krasak	-	-	-	-	-	-
5.Padasugih	-	-	-	-	-	-
6.Wangandalem	-	-	-	-	-	-
7.Terlangur	-	-	-	-	-	-
8.Pulosari	-	-	-	-	-	-
9.Brebés	1	137	1	15	2	4
10.Gandasuli	-	-	-	-	-	-
11.Banjaranyar	-	-	-	-	-	-
12.Kaligangsa kl	-	-	-	-	-	-
13.Kaligangsa wt	-	-	-	-	1	-
14.Randusanga wt	-	-	-	-	-	-
15.Randusanga kl	-	-	-	-	1	-
16.Limbangan wt	-	-	-	-	-	-
17.Limbangan kl	-	-	-	-	-	-
18.Pasarbatang	-	-	-	-	-	-
19.Sigambir	-	-	-	-	-	-
20.Pagejungan	-	-	-	-	-	-
21.Kedunguter	-	-	-	-	-	-
22.Tengki	-	-	-	-	-	-
23.Kaliwlingi	-	-	-	-	-	-
Jumlah	1	137	1	15	5	6

dilanjutkan....

Lanjutan.

D e s a	EKIA/ Pos Ke sehat- an	Dokter	Perawat	Bidan	Dukun bayi	Jamban Kelu- ga
1	8	9	10	11	12	13
1. Pamaran	-	-	2	1	2	45
2. Kalimati	-	-	-	-	1	60
3. Lembarawa	-	-	-	-	2	55
4. Krasak	-	-	-	-	3	96
5. Padasugih	-	-	-	-	2	45
6. Wangandalem	-	-	-	1	4	24
7. Terlangu	-	-	-	1	5	-
8. Pulosari	-	-	-	-	5	370
9. Brebes	1	17	5	10	4	1891
10. Gandasulfi	-	-	3	-	7	307
11. Banjaranyar	-	-	2	-	3	375
12. Kaligangsa kl	-	-	2	-	2	57
13. Kaligangsa wt	-	-	-	4	4	-
14. Randusanga wt	-	-	-	-	2	20
15. Randusanga kl	1	-	-	-	6	33
16. Limbangan wt	-	-	3	2	2	200
17. Limbangan kl	-	-	-	1	2	105
18. Pasarbatang	1	1	1	1	8	2117
19. Sigambir	-	-	-	-	3	225
20. Pagejungan	-	-	1	-	4	40
21. Kedunguter	1	-	-	-	6	33
22. Tengki	-	-	-	-	-	69
23. Kaliwlingi	-	-	2	-	16	36
Jumlah	4	18	22	21	92	6195

Sumber data: Monografi desa.

JUMLAH AKSEPTOR KELUARGA BERENCANA
DI KEC. BREBES KAB. DATI II BREBES AHMIR
TAMUN 1990.

Tabel IV.11.

Desa	IUD	Pil	Kondom	Lainnya	Jumlah
1	2	3	4	5	6
1. Pamaron	76	155	4	198	433
2. Kalimati	37	148	-	120	305
3. Lembariwa	14	291	-	101	406
4. Krasak	97	85	-	263	445
5. Padasugih	47	296	2	297	642
6. Wangandalem	63	178	2	254	497
7. Terlangu	50	112	-	253	415
8. Pulosari	48	225	1	204	478
9. Brebes	514	271	98	662	1545
10. Gandasuli	64	128	-	240	432
11. Banjaranyar	37	91	1	289	418
12. Kaligangsa kl	26	330	14	204	574
13. Kaligangsa wt	101	201	18	235	555
14. Randusanga wt	21	44	-	209	274
15. Randusanga kl	63	88	-	426	577
16. Limbangan wt	123	157	15	293	588
17. Limbangan kl	52	63	-	172	287
18. Pasarbatang	221	371	50	402	1044
19. Sifambir	37	57	-	108	202
20. Pagejugan	24	162	-	269	455
21. Kedunguter	38	228	-	184	450
22. Tengki	17	257	1	160	435
23. Kaliwlingi	1	33	-	141	175
Jumlah	1771	3971	206	5684	11632

Sumber data: FLKB Kec. Brebes.

JUMLAH UNIT ORGANISASI KESENIAN, TEMPAT RE-
KREASI DAN BIOSKOP DI KEC. BREBES, KAB.
DATI II BREBES AKHIR TAHUN 1990.

Tabel IV.12.

D e s a	Unit Or- ganisasi kesenian	Tempat rekrea si alam	Tempat rekrea- si seja rah	Ged. Bioskop	
				Jml.	t.ddk.
1	2	3	4	5	6
1.Pemaron	-	-	-	-	-
2.Kalimati	-	-	-	-	-
3.Lembarawa	-	-	-	-	-
4.Krasak	-	-	-	-	-
5.Padasugih	-	-	-	-	-
6.Wangandalem	-	-	-	-	-
7.Terlangu	-	-	-	-	-
8.Pulosari	3	-	-	-	-
9.Brebres	-	-	-	2	1500
10.Gendasuli	2	-	-	-	-
11.Banjaranyar	2	-	-	-	-
12.Kaligangsa kl	-	-	-	-	-
13.Kaligangsa wt	-	-	-	-	-
14.Randusanga wt	-	-	-	-	-
15.Randusanga kl	4	1	-	-	-
16.Limbangan wt	2	-	-	-	-
17.Limbangan kl	4	-	-	-	-
18.Pasarbatang	-	-	-	-	-
19.Sigambir	-	-	-	-	-
20.Pagejungan	-	-	-	-	-
21.Kedunguter	4	-	-	-	-
22.Tengki	-	-	-	-	-
23.Kaliwlingi	-	-	-	-	-
Jumlah	21	1	-	2	1500

Sumber data: Monografi. desa.

JUMLAH RUMAH PENDUDUK MENURUT DINDINGNYA
DI KEC. BREBES KAB. DATI II BREBES
TAHUN 1990.

Tabel IV.13.

D e s a	Dinding terbuat dari batu	Dinding terbuat dari se bagian batu	Binding terbuat dari pa par/ka yu	Dinding terbuat dari bambu lainnya	Jumlah
1	2	3	4	5	6
1. Pamaran	685	150	-	4	839
2. Kalimati	273	240	-	-	513
3. Lembarawa	253	294	-	11	558
4. Krasak	404	172	-	212	788
5. Padasugih	446	63	-	396	905
6. Wangandalem	211	122	258	18	609
7. Terlangu	446	105	-	117	668
8. Pulosari	66	44	-	522	632
9. Brebes	734	2784	1523	-	5041
10. Gandasuli	452	156	-	291	899
11. Banjaranyar	304	86	2	458	850
12. Kaligangsa kl	264	627	-	25	916
13. Kaligangsa wt	592	125	-	115	832
14. Randusanga wt	174	173	2	67	416
15. Randusanga kl	350	132	-	402	884
16. Limbangan wt	857	148	-	5	1010
17. Limbangan kl	227	218	285	28	755
18. Pasarbatang	1875	327	1	485	2688
19. Sigambir	230	242	38	12	522
20. Pagejuga	361	173	542	32	1108
21. Kedunguter	125	93	568	31	817
22. Tengki	253	58	-	459	750
23. Kaliwlingi	132	92	275	176	675
Jumlah	9714	6624	3494	3846	23678

Sumber data: Monografi Desa.



BAB. V
PERTANIAN

<https://brebeskab.go.id>

BANYAKNYA SARANA PENGAIRAN YANG ADA DI
KEC. BREBES KAB. DAWI II BREBES
TAHUN 1990.

Tabel V.1.

Desa	Waduk	Dam	Kincir air	Pompa air (mesin)
1	2	3	4	5
1. Pecaren	-	-	-	-
2. Kalimati	-	-	-	15
3. Lembarawa	-	-	-	-
4. Krasak	-	2	-	-
5. Padasugih	-	1	-	-
6. Wangandalem	-	-	-	-
7. Terlangu	-	-	-	2
8. Pulosari	-	-	-	-
9. Brebes	-	-	-	112
10. Gandasuli	-	-	-	-
11. Banjaranyar	-	-	-	-
12. Kaligangsa kl	-	2	-	-
13. Kaligangsa wt	-	-	-	-
14. Randusanga wt	-	-	-	-
15. Randusanga kl	-	-	-	-
16. Limbangan wt	-	5	-	3
17. Limbangan kl	-	-	-	5
18. Pasarbatang	-	-	-	-
19. Sigambir	-	-	-	-
20. Pogejukan	-	2	-	-
21. Kedunguter	-	-	-	5
22. Tengki	-	-	-	-
23. Kaliwlingi	-	-	-	-
Jumlah	-	12	-	168

Sumber data: Monografi desa.

LUAS PADI DAN PRODUKSI PADI DAN JAGUNG
DI KEC. BREBES KAB. DATI II BREBES
DALAM TAHUN 1990.

Tabel V.2.

D e s a	P a d i		Jagung	
	Luas pa- nen (Ha)	Produksi (Kw)	Luas pa- nen (Ha)	Produksi (Kw)
1	2	3	4	5
1. Pemaron	148	7909	-	-
2. Kalinati	151	8099	23	37
3. Lembarawa	163	8732	70	124
4. Krasak	98	5252	-	-
5. Padasugih	108	5858	-	-
6. Wangandalem	77	4113	-	-
7. Terlangu	83	4429	-	-
8. Pulosari	71	3797	-	-
9. Brebes	144	7713	-	-
10. Gandusuli	169	9048	-	-
11. Banjaranyar	184	9871	-	-
12. Kaligangsa kl	90	4809	-	-
13. Kaligangsa wt	119	6390	-	-
14. Randusonga wt	289	15438	-	-
15. Randusonga kl	229	12275	-	-
16. Limbangan wt	38	2025	-	-
17. Limbangan kl	43	2278	-	-
18. Pasarbatang	18	949	-	-
19. Sigambir	127	6770	-	-
20. Pagejungan	53	2843	-	-
21. Kedunguter	136	7277	-	-
22. Tengki	293	15690	-	-
23. Kaliwlingi	257	13730	-	-
Jumlah	3088	165200	93	161

Sumber data: Dipertan kab. Brebes.

LUAS PAPAN DAN PRODUKSI KACANG TANAH & KEDELAI
DI KECAMATAN BREBES KAB. DACI II BREBES
DALAM TAHUN 1990.

Tabel V.3.

D e s a	Kacang tanah		Kedelai	
	Luas pa- nen (Ha)	Produksi (Kw)	Luas pa- nen (Ha)	Produksi (Kw)
1	2	3	4	5
1. Penaron	2	24	11	143
2. Kalimati	-	-	15	185
3. Lenbarawa	-	-	17	216
4. Krasak	1	12	11	143
5. Padasugih	-	-	12	155
6. Wangandalen	-	-	8	102
7. Terlangu	1	12	7	84
8. Pulosari	1	12	9	113
9. Brebes	-	-	15	191
10. Gandasuli	-	-	13	158
11. Banjaranyar	-	-	-	-
12. Kaligangsa kl	-	-	-	-
13. Kaligangsa wt	-	-	-	-
14. Randusanga wt	-	-	-	-
15. Randusanga kl	-	-	-	-
16. Linbangan wt	-	-	-	-
17. Linbangan kl	-	-	-	-
18. Pasarbatang	-	-	-	-
19. Sigambir	-	-	-	-
20. Pagojukan	-	-	-	-
21. Kedunguter	-	-	-	-
22. Tengki	-	-	-	-
23. Kaliwlingi	-	-	-	-
Jumlah	5	60	118	1500

Sumber data: Dipertan Kec. Brebes.

JUMLAH POHON DAN PRODUKSI KELAPA DI KEC.
BREBES KAB. DATI II BREBES DALAM
SARUN 1990.

Tabel V.4.

D e s a	Jumlah pohon			Produksi (butir)
	Muda	Berprod.	tak. prod	
1	2	3	4	5
1. Pamaran	200	250	250	15000
2. Kalimati	350	325	-	7000
3. Lembarawa	621	890	400	31913
4. Krasak	276	167	98	3888
5. Padasugih	545	1328	37	39840
6. Wangandalen	369	718	-	43080
7. Terlangu	367	1248	--	44750
8. Pulosari	50	60	-	2151
9. Brebes	1524	1500	24	53706
10. Gandasuli	756	450	407	16136
11. Banjaranyar	296	1240	40	44463
12. Kaligangsa kl	250	727	55	26068
13. Kaligangsa wt	259	216	64	7745
14. Randusanga wt	290	100	190	3506
15. Randusanga kl	132	720	320	25017
16. Limbangan wt	122	375	25	13447
17. Limbangan kl	54	56	54	2008
18. Pasarbatang	1025	1280	345	45898
19. Sigambir	1550	750	-	26893
20. Pagejuran	1325	1012	313	36208
21. Kedunguter	1525	3800	725	20686
22. Tengki	1050	192	96	6085
23. Kaliwlingi	2135	198	2587	6885
Jumlah	15571	22602	6030	533013

Sumber data: Monografi desa.

LUAS PANEN DAN PRODUKSI BAWANG MERAH DAN CABE
DI KEC. BREBES KABUPATEN DATI II BREBES
TAHUN 1983 - 1990.

Tabel V.5.

T a h u n	Bawang Merah		C a b e	
	Luas pa- nen (Ha)	Produksi (Kw)	Luas pa- nen (Ha)	Produksi (Kw)
1	2	3	4	5
1. Th. 1983	1.814	195.871	76	3.958
2. Th. 1984	1.274	83.696	350	10.514
3. Th. 1985	2.030	133.030	252	8.572
4. Th. 1986	1.360	97.867	164	7.546
5. Th. 1987	612	19.745	1.515	110.087
6. Th. 1988	3.729	242.989	155	2.264
7. Th. 1989	1.192	116.083	227	13.073
8. th. 1990	2.909	291.325	732	19.395

Sumber data: Dipertan. Kec. Brebes.

JUMLAH TERNAK BESAR DAN KECIL DI KEC.
BREBES KABUPATEN DATI II BREBES
TAHUN 1990.

Tabel V.6.

D e s a	Ternak besar			Ternak kecil	
	Sapi pe rah	Kerbau	Kuda	Kambing /domba	Babi
1	2	3	4	5	6
1.Pemaron	-	1	14	418	-
2.Kalimati	-	25	-	431	-
3.Lembarawa	-	8	-	154	-
4.Krasak	-	-	4	-	-
5.Padasugih	-	-	1	152	-
6.Wangandalem	-	-	-	227	-
7.Terlangu	-	3	8	-	-
8.Pulosari	-	54	-	311	-
9.Brebés	4	-	2	42	-
10.Gandasuli	-	-	-	178	-
11.Banjarnyar	-	-	2	452	-
12.Kaligangsa kl	-	-	-	225	-
13.Kaligangsa wt	-	12	-	185	-
14.Randusanga wt	-	-	-	90	-
15.Randusanga kl	-	30	-	200	-
16.Limbangan wt	-	30	-	200	-
17.Limbangan kl	-	-	20	102	-
18.Pasarbatang	-	3	27	45	-
19.Sigambir	-	20	-	132	-
20.Pagejungan	-	-	-	227	-
21.Kedunguter	-	20	-	345	6
22.Tengki	-	66	-	399	-
23.Kaliwlingi	-	162	-	397	-
Jumlah:	4	458	34	4912	6

Sumber data: Monografi desa.

JUMLAH TERNAK UNGGAS DI KEC. BREBES
KABUPATEN DATI II BREBES
TAHUN 1990.

Tabel V.7.

Desa	Ayam kampung	Ayam ras	Itik	Angsa	Itik Manila
1	2	3	4	5	6
1. Pemaron	2500	-	200	-	100
2. Kalimati	3350	-	100	-	150
3. Lembarawa	876	-	3011	11	4
4. Krasak	945	-	110	-	4
5. Padasugih	1445	-	585	51	73
6. Wangandalem	1258	-	52	12	-
7. Terlangu	2796	-	97	-	16
8. Pulosari	2536	-	208	-	-
9. Brebes	2795	-	71	17	-
10. Gandasuli	505	-	-	-	165
11. Banjaranyar	4025	1350	150	35	295
12. Kaligangsa kl	1097	205	600	30	-
13. Kaligangsa wt	275	-	-	185	-
14. Randusanga wt	2400	-	268	-	-
15. Randusanga kl	250	-	300	2	-
16. Limbangan wt	1500	-	1200	50	-
17. Limbangan kl	9500	200	-	10	40
18. Pasarbatang	475	-	430	18	7
19. Siigambir	12400	60	560	7	-
20. Pagejungan	1258	-	52	12	-
21. Kedunguter	2260	-	50	-	35
22. Tengki	3211	-	316	-	-
23. Kaliwlingi	436	-	128	118	-
Jumlah	58093	1815	8488	558	889

Sumber data: Monografi desa.

JUMLAH MESIN PENYOSOHAN PADI/RICE MILLE
DI KEC. BREBES KAB. DATI II BREBES
AKHIR TAHUN 1990.

Tabel V.8.

Desa	Jumlah Rice Mille
1	2
1. Pamaran	3
2. Kalimati	1
3. Lembarawa	2
4. Krasak	-
5. Padasugih	1
6. Wangandalem	-
7. Terlangu	1
8. Pulosari	-
9. Brebes	-
10. Gandasuli	2
11. Banjaranyar	2
12. Kaligangsa kl	1
13. Kaligangsa wt	2
14. Randusanga wt	-
15. Rendusanga ki	1
16. Limbangan wt	3
17. Limbangan kl	-
18. Pasarbatang	3
19. Sigambir	-
20. Pagejugan	2
21. Kedunguter	1
22. Tengki	-
23. Kaliwlingi	-
Jumlah	25

Sumber data: Kantor kec. Brebes.



BAB. VI
INDUSTRI

<https://brebeskabuhariagroindo.id>

JUMLAH PERUSAHAAN INDUSTRI DAN TENAGA KERJANYA DI KEC. BREBES KAB. DATI II BREBES
TAHUN 1990.

Tabel VI. 1.

D e s a	Ind. Besar./Se dang		Ind. kecil		Industri Ru- mah tangga	
	Jml.	t.k.	Jml.	t.k.	Jml.	t.k.
1	2.	3	4	5	6	7
1. Pamaron	-	-	-	-	6	18
2. Kalimati	-	-	-	-	3	6
3. Lembarawa	-	-	-	-	-	-
4. Krasak	-	-	-	-	-	-
5. Padasugih	-	-	-	-	4	9
6. Wangandalem	-	-	-	-	-	-
7. Terlangu	-	-	-	-	18	36
8. Pulosari	-	-	-	-	15	35
9. Brebes	-	-	-	-	-	-
10. Gandasuli	1	57	5	25	24	56
11. Banjaranyar	-	-	-	-	-	-
12. Kaligangsa kl	2	150	-	-	3	6
13. Kaligangsa wt	-	-	-	-	-	-
14. Randusanga wt	-	-	-	-	-	-
15. Randusanga kl	-	-	-	-	-	-
16. Limbangan wt	-	-	-	-	8	16
17. Limbangan kl	-	-	-	-	3	9
18. Pasarbatang	4	65	-	-	50	100
19. Sigambir	-	-	-	-	-	-
20. Pagejungan	-	-	-	-	4	8
21. Kedunguter	-	-	-	-	100	100
22. Tengki	-	-	1	5	-	-
23. Kaliwlingi	-	-	-	-	-	-
Jumlah	7	272	6	30	238	399

Sumber data: Monografi desa.



BAB. VII
PERHUBUNGAN

<https://brebeskab.go.id>

PANJANG JALAN DAN JUMLAH JEMBATAN DI
KEC. BREBES KAB. DATI II BREBES
TAHUN 1990.

Tabel VII.1.

D e s a	Kelas II	Kelas III	Kelas III A	Kelas I V
1	2	3	4	5
1. Pamaron	-	-	1	1
2. Kalinati	-	-	-	1
3. Lembarawa	-	-	-	-
4. Krasak	-	-	-	2
5. Padasugih	-	-	-	3
6. Wangandalem	-	-	-	-
7. Terlangu	-	2	-	-
8. Pulosari	-	-	-	-
9. Brebes	3	1	-	3
10. Gandasuli	2	-	-	-
11. Banjaranyar	-	-	-	-
12. Kaligangsa kl	2	-	-	-
13. Kaligangsa wt	0	-	-	-
14. Randusanga wt	-	-	-	2
15. Randusanga kI	-	4	4	-
16. Limbangan wt	-	-	-	2
17. Limbangan kl	-	-	-	2
18. Pasarbatang	-	-	-	5
19. Sigambir	-	-	-	-
20. Pagejungan	-	-	-	-
21. Kedunguter	-	-	-	-
22. Tengki-	-	-	-	3
23. Kaliwlingi	-	-	-	4
Jumlah	7	7	5	28

dilanjutkan.....

Lanjutan.

D e s a	Kelas V	Jalan desa		Jumlah Jembatan
		Aspal	Non aspal	
1	6	7	8	9
1. Pamaran	-	2	3	4
2. Kalimati	1	-	-	3
3. Lembarawa	+	1	3	2
4. Krasak	-	-	-	6
5. Padasugih	2	-	3	3
6. Wangandalem	-	2	1	9
7. Terlangu	-	-	-	6
8. Pulosari	-	1	3	6
9. Brebes	6	6	-	4
10. Gandasuli	-	1	2	3
11. Banjaranyar	-	2	1	3
12. Kaligangsa kl	-	2	2	2
13. Kaligangsa wt	-	4	-	3
14. Randusanga wt	-	1	5	6
15. Randusanga kl	-	3	3	2
16. Limbangan wt	-	1	-	2
17. Limbangan kl	-	2	1	4
18. Pasarbatang	3	5	2	5
19. Sigambir	-	2	2	2
20. Pagejungan	-	2	6	3
21. Kedunguter	-	5	2	3
22. Tengki	-	-	-	-
23. Kaliwlingi	2	-	-	1
Jumlah	14	40	36	82

Sumber data: Monografi desa.

JUMLAH KENDARAAN BERMOTOR DI KEC. BREBES
KABUPATEN DATI II BREBES
TAHUN 1990.

Tabel VII.2.

D e s a	Sepeda motor	Mobil Dinas	Mobil Prib.	Colt	Bus	Truk
1	2	3	4	5	6	7
1. Pemaron	70	-	-	5	-	-
2. Kalimat	23	-	-	-	-	-
3. Lembarawa	37	-	-	4	-	1
4. Krasak	107	-	3	5	-	3
5. Padasugih	51	-	4	-	-	-
6. Wangandalem	46	-	2	3	-	1
7. Terlangur	37	-	7	5	-	2
8. Pulosari	14	-	-	1	-	-
9. Brebes	574	17	49	53	-	46
10. Gandasuli	84	-	-	6	5	-
11. Banjaranyar	40	-	2	4	-	1
12. Kaligangsa kl	7	-	4	5	-	5
13. Kaligangsa wt	175	-	6	-	-	-
14. Randusanga wt	80	-	9	-	-	-
15. Randusanga kl	100	-	13	-	-	-
16. Limbangan wt	70	-	10	2	-	5
17. Limbangan kl	46	-	8	9	-	2
18. Pasarbatang	90	3	12	4	-	3
19. Sigambir	18	-	1	-	-	-
20. Pagejugar	46	-	2	3	-	1
21. Kedunguter	35	-	2	-	-	-
22. Tengki	24	-	-	-	-	-
23. Kaliwlingi	21	-	-	-	-	-
Jumlah	1795	20	122	111	5	70

Sumber data: Monografi desa.

JUMLAH KENDARAAN TIDAK BERMOTOR DI KEC.
BREBES KAB. DATI II BREBES AKHIR TA-
HUN 1990.

Tabel VII.3.

D e s a	Sepeda	Dokar	Gerobag dorong	Gerobag hewan	Becak
1	2	3	4	5	6
1. Pemaron	500	14	31	-	63
2. Kalimati	220	-	-	-	8
3. Lembarawa	216	-	-	-	2
4. Krasak	225	-	-	-	17
5. Padasugih	211	1	8	-	48
6. Wangandalem	342	1	16	-	62
7. Terlangu	163	8	-	-	53
8. Pulosari	231	-	-	-	51
9. Brebes	112	1	61	-	142
10. Gendasuli	422	43	-	-	99
11. Banjaranyar	261	-	38	-	36
12. Kaligangsa kl	250	-	15	-	43
13. Kaligangsa wt	115	-	-	-	15
14. Randusanga wt	305	-	4	-	5
15. Randusanga kl	120	-	-	-	10
16. Limbangan wt	270	-	27	-	50
17. Limbangan kl	100	-	5	-	96
18. Pasarbatang	165	3	10	-	58
19. Sigambir	90	-	-	-	20
20. Pagejungan	340	1	16	-	52
21. Kedunguter	354	-	39	-	40
22. Tengki	850	-	36	-	39
23. Kaliwlingi	66	-	-	-	-
Jumlah	1795	62	309	-	1019

Sumber data: Monografi desa.

JENIS BAHAN PERALAN PERAHU YANG ADA
DI SEC. BREBES KAB. DATI II BREBES
TAHUN 1990.

Tabel VII.4.

D e s a	Kapal		Perahu motor tempel		Perahu
	Jml.	PK	Jml.	PK	
1	2	3	4	5	6
1. Pamaron	-	-	-	-	-
2. Kalimati	-	-	-	-	-
3. Lembarawa	-	-	-	-	-
4. Krasak	-	-	-	-	-
5. Padasugih	-	-	-	-	-
6. Wangandalem	-	-	-	-	-
7. Terlangu	-	-	-	-	-
8. Pulosari	-	-	-	-	4
9. Erebes	-	-	-	-	-
10. Gandasuli	-	-	-	-	-
11. Banjaranyar	-	-	-	-	-
12. Kaligangsa kl	-	-	-	-	-
13. Kaligangsa wt	-	-	12	5	16
14. Randusanga wt	-	-	-	-	2
15. Randusanga kl	-	-	2	6	-
16. Limbangan wt	-	-	-	-	-
17. Limbangan kl	-	-	-	-	-
18. Pasarbatang	-	-	-	-	2
19. Sigambir	-	-	-	-	-
20. Pagejungan	-	-	4	13	15
21. Kedunguter	-	-	27	12	21
22. Tengki	-	-	5	-	3
23. Kaliwlingi	-	-	197	1576	5
Tengki	-	-	247	1612	68

Sumber data: Monografi desa.

JUMLAH PESAWAT RADIO DAN TELEVISI
DI KEC. BREBES KAB. DATI II BREBES
TAHUN 1990.

Tabel VII.5.

Desa	Pesawat Radio	Pesawat Televisi
1	2	3
1. Pamaran	25	80
2. Kalimati	52	14
3. Lembarawa	27	24
4. Krasak	39	117
5. Padasugih	216	69
6. Mangandalem	48	115
7. Terlangu	15	75
8. Pulosari	87	42
9. Brebes	1411	675
10. Gandasuli	181	254
11. Banjaranyar	33	80
12. Kaligangsa kl	50	57
13. Kaligangsa wt	140	185
14. Randusanga wt	126	80
15. Randusanga kl	70	80
16. Limbangan wt	40	225
17. Limbangan kl	6	91
18. Pasarbatang	14	136
19. Sigambir	10	19
20. Pagejungan	52	118
21. Kedunguter	120	50
22. Tengki	54	67
23. Kaliwlingi	37	18
Jumlah	2853	2671

Sumber data: Monografi desa.



BAB. VIII
PEREKONOMIAN

<https://brebeskab.go.id>

JUMLAH PASAR, TOKO/KIOS/WARUNG, KUD DAN BUUD
DI KEC. BREBES KABUPATEN DATI II BREBES
AKHIR TAHUN 1990.

Tabel VIII.1.

D e s a	Pasar			Toko/ Kios/ Warung	KUD	BUUD
	Umum	Ikan	Hewan			
1	2	3	4	5	6	7
1.Pemaron	-	-	-	10	-	-
2.Kalimati	-	-	-	27	-	-
3.Lembarawa	-	-	-	20	-	-
4.Krasak	-	-	-	9	-	-
5.Padasugih	-	-	-	21	-	-
6.Wangandalem	-	-	-	12	-	-
7.Terlangu	1	-	-	32	-	-
8.Pulosari	-	-	-	16	-	-
9.Brebes	2	1	-	225	2	-
10.Gandasuli	-	-	-	23	-	-
11.Banjaranyar	-	-	-	9	-	-
12.Kaligangsa kl	-	-	-	12	-	-
13.Kaligangsa wt	-	1 *)	-	10	-	-
14.Randusanga wt	1	-	-	12	-	-
15.Randusanga kl	-	-	-	14	-	-
16.Limbangan wt	1	-	-	25	-	-
17.Limbangan kl	-	-	-	12	-	-
18.Pasarbatang	-	-	-	10	-	-
19.Sigambir	-	-	-	5	-	-
20.Pagejungan	-	-	-	35	-	-
21.Kedunguter	-	1 *)	-	30	-	-
22.Tengki	-	-	-	45	-	-
23.Kaliwlingi	-	4 *)	-	16	-	-
Jumlah	5	1/3*)	-	626	2	-

Keterangan: *) Tempat Pelelangan Ikan (TPI)

Sumber data: Monografi desa.

JUMLAH KOPERASI SIMPAN PINJAM, BADAN KREDIT,
LUMBUNG DESA DAN WARUNG/RUMAH MAKAN DI KEC. BREBES
KABUPATEN DATI II BREBES TH.1990.

Tabel VIII.2.

Desa	Koperasi Simpam pinjam	Badan2 kredit	Lumbung desa	Warung/Rumah makan	
				Jml.	t.ker.
1	2	3	4	5	6
1.Pemaron	-	-	-	2	4
2.Kalimati	-	-	2	1	2
3.Lembarawa	-	-	-	2	4
4.Krasak	-	1	1	-	-
5.Padasugih	-	1	1	1	2
6.Wangandalem	-	1	2	2	5
7.Terlangu	-	-	-	5	10
8.Pulosari	-	-	1	-	-
9.Brebés	12	-	-	17	51
10.Gendasuli	-	1	1	11	33
11.Banjarnyar	-	1	1	2	6
12.Kaligangsa kl	-	1	1	-	-
13.Kaligangsa wt	-	1	1	2	15
14.Randusanga wt	-	1	2	-	-
15.Randusanga kl	2	-	-	10	20
16.Limbangan wt	-	2	1	-	-
17.Limbangan kl	-	1	1	6	24
18.Pasarbatang	-	2	1	6	18
19.Sigambir	-	-	-	-	-
20.Pagejungan	-	1	2	1	2
21.Kedunguter	-	3	-	4	4
22.Tengki	1	-	1	-	-
23.Kaliwlingi	-	1	-	-	-
Jumlah	15	18	19	72	200

Sumber data: Monografi desa.

JUMLAH PERUSAHAAN PERDAGANGAN, ANGKUTAN
DAN LAINNYA DI ZEC. BREBES, KAB. DATI II
BREBES AKHIR TAHUN 1990.

Tabel VIII.3.

D e s a	Perdagangan		Angkutan	Lainnya
	Jumlah	t.kerja		
1	2	3	4	5
1.Pemaron	15	15	-	-
2.Kalimati	-	-	-	-
3.Lembarawa	-	-	-	-
4.Krasak	-	-	-	-
5.Padasugih	-	-	1	-
6.Wangandalem	-	-	1	-
7.Terlangu	-	-	86	-
8.Pulosari	-	-	-	-
9.Brebés	76	225	45	-
10.Gandasuli	-	-	-	-
11.Banjarnyar	3	40	30	-
12.Kaligangsa kl	-	-	2	-
13.Kaligangsa wt	-	-	4	-
14.Randusanga wt	-	-	-	-
15.Randusanga kl	78	100	10	20
16.Limbangan wt	-	-	-	-
17.Limbangan kl	-	-	-	-
18.Pasarbatang	25	50	25	3895
19.Sigambir	-	-	-	-
20.Pagejuga	32	32	-	-
21.Kedunguter	-	-	-	-
22.Tengki	-	-	-	-
23.Kaliwlingi	-	-	-	-
Jumlah	236	468	204	3915

Sumber data: Monografi desa.

JUMLAH PENERIMAAN UANG IPEDA, RESTRIBUSI IJIN
TANAM BAWANGMERAH DAN PENENG SEPEDA DI KEC. BREBES
KABUPATEN DATI II BREBES DALAM TH.1990.

Tabel VIII.4. (dalam ribuan rupiah)

Desa	IPEDA	Ijin ta- nam bawang merah	Peneng Sepeda	Jumlah
1	2	3	4	5
1. Pemaron	7126	140	60	7326
2. Kalimati	4712	50	13	4775
3. Lembarawa	5158	50	12	5220
4. Krasak	4343	75	40	4458
5. Padasugih	4873	200	60	5133
6. Wangandalem	3827	132	80	4039
7. Terlangu	5305	25	60	5390
8. Pulosari	5331	25	50	5406
9. Brebes	3397	150	20	3567
10. Gandasuli	1308	15	60	1383
11. Banjaranyar	5552	251	40	5843
12. Kaligangsa kl	6549	25	20	6594
13. Kaligangsa wt	8357	20	40	8417
14. Randusanga wt	13364	-	60	13424
15. Randusanga kl	9665	-	40	9705
16. Limbangan wt	7532	40	52	7624
17. Limbangan kl	1796	10	45	1851
18. Pasarbatang	8639	100	40	8779
19. Sigambir	3237	15	20	3272
20. Pagejuran	12662	50	60	12772
21. Kedunguter	4536	37	41	4614
22. Tengki	2486	20	20	2526
23. Kaliwlingi	6651	25	10	6686
Jumlah.	136406	1455	943	138804

Sumber data: Kantor Kec. Brebes.

HASIL-HASIL PEMBANGUNAN MENURUT SIFAT DAN SUMBER
 BILAYANYA DI KEC. BREBES KAB. DATI II BREBES
 DALAM TAHUN 1990.

Tabel VIII.5.

Desa	Nama proyek	Sifat
1	2	3
1. Pemaron	Saluran air	baru
2. Kalimati	Saluran air	baru
3. Lembarawa	Gorong-gorong	baru
4. Krasak	Pagar keliling B. desa	baru
5. Padasugih	Jembatan	baru
6. Wangandalem	Balai desa	rehab.
7. Terlangu	Saluran air	baru
8. Pulosari	Listrik desa	baru
9. Brebes	Pengerasan jalan	baru
10. Gandasuli	Gorong-gorong	baru
11. Banjaranyar	Jembatan	baru
12. Kaligangsa kl	Gedung TK	baru
13. Kaligangsa wt	Tanggul penyodetan	baru
14. Randusanga wt	Buk pintu	baru
15. Randusanga kl	Sumur artesis (air bersih)	baru
16. Limbangan wt	Saluran air	baru
17. Limbangan kl	Balai kelurahan	rehab.
18. Pasarbatang	jalan	rehab
19. Sigambir	Balai desa	rehab
20. Pagejungan	Listrik desa	baru
21. Kedunguter	Balai desa	rehab
22. Tengki	Pengerasan jalan	rehab
23. Kaliwlingi	Gorong-gorong	baru
Jumlah	x	x

bersambung....

Sambungan.

D e s a	Sumber dana		Jumlah (000 rp)
	APEN (000 rph)	SWADAYA (000 rph)	
1	4	5	6
1. Pemaron	1000	1560	2560
2. Kalimati	1000	1500	2500
3. Lembarawa	1000	1000	2000
4. Krasak	1000	1000	2000
5. Padasugih	1000	1000	2000
6. Wangandalem	1000	700	1700
7. Teranggu	1000	-	1000
8. Pulosari	1000	925	1925
9. Brebes	1000	-	1000
10. Gandasuli	1000	-	1000
11. Banjarnyar	1000	1500	2500
12. Kaligangsa kl	1000	1000	2000
13. Kaligangsa wt	1000	1050	2050
14. Randusanga wt	1000	1000	2000
15. Randusanga kl	1000	500	1500
16. Limbangan wt	1000	2000	3000
17. Limbangan kl	1000	1000	2000
18. Pasarbatang	1000	-	1000
19. Sigambir	1000	1570	2570
20. Pagejuran	1000	150	1150
21. Kedunguter	1000	500	1500
22. Tengki	1000	2000	3000
23. Kaliwlingi	1000	1000	2000
Jumlah	23000	20955	43955

Sumber data: Kantor kecamatan Brebes.