

Katalog/Catalogue : 1102001.1572030

2019

KECAMATAN SUNGAI PENUH DALAM ANGKA

Sungai Penuh Sub-district in Figures



**BADAN PUSAT STATISTIK
KOTA SUNGAI PENUH**
Statistics of Sungai Penuh Municipality



2019

KECAMATAN SUNGAI PENUH DALAM ANGKA

Sungai Penuh Sub-district in Figures



**BADAN PUSAT STATISTIK
KOTA SUNGAI PENUH**
Statistics of Sungai Penuh Municipality



KECAMATAN SUNGAI PENUH DALAM ANGKA 2019

ISBN: 978-602-347-064-8

Nomor Publikasi: 15720.1906

Katalog BPS: 1102001.1572030

Ukuran Buku: 14,8 x 21 cm

Jumlah Halaman: xviii+122 Halaman

Naskah:

Badan Pusat Statistik Kota Sungai Penuh

Penyunting :

Badan Pusat Statistik Kota Sungai Penuh

Gambar Cover Oleh :

Badan Pusat Statistik Kota Sungai Penuh

Diterbitkan Oleh :

© Badan Pusat Statistik Kota Sungai Penuh

Dicetak Oleh :

Dilarang mengumumkan, mendistribusikan, mengomunikasikan dan/atau menggandakan sebagian atau seluruh isi buku ini untuk tujuan komersil tanpa izin tertulis dari Badan Pusat Statistik.

KATA PENGANTAR

Publikasi “**KECAMATAN SUNGAI PENUH DALAM ANGKA 2019**” adalah publikasi tahunan yang diterbitkan secara berkelanjutan oleh Koordinator Statistik Kecamatan Sungai Penuh.

Dalam publikasi ini disajikan data tentang keadaan Geografi, Pemerintahan, Kependudukan, Pendidikan, Kesehatan, Agama, Pertanian, Industri, Perdagangan dan Keuangan yang semua itu menggambarkan perkembangan dan pembangunan yang ada di Kecamatan Sungai Penuh keadaan Tahun 2019.

Publikasi ini terwujud berkat kerjasama semua pihak baik Camat, Dinas/Instansi Pemerintahan maupun Swasta. Namun kami juga menyadari bahwa dalam penerbitan publikasi ini masih jauh dari kesempurnaan untuk itu saran dan kritik yang bersifat membangun sangat diharapkan demi terwujudnya perbaikan untuk penerbitan Publikasi Kecamatan Sungai Penuh Dalam Angka di tahun - tahun berikutnya.

Semoga publikasi ini dapat berguna untuk semua pihak yang membutuhkan data – data di Kecamatan Sungai Penuh, atas bantuan serta kerjasama dari berbagai pihak yang telah membantu terbitnya Publikasi Kecamatan Sungai Penuh Dalam Angka ini kami ucapkan terima kasih.

Sungai Penuh, September 2019
Kepala BPS Kota Sungai Penuh,



Edy Subagiyo, SP, ME

NIP. 19680716 199401 1 001

PREFACE

The publication "**SUNGAI PENUH SUB-DISTRICT IN FIGURES 2019**" is an annual publication that is published on an ongoing basis by the Statistics Coordinator of Sungai Penuh Sub-district.

In this publication data on the state of Geography, Government, Population, Education, Health, Religion, Agriculture, Industry, Trade and Finance all describe the developments and developments in Sungai Penuh in 2019.

This publication was made possible thanks to the collaboration of all parties, including the Camat, the Government / Private Agency / Agency. However, we also realize that in the publication of this publication, it is still far from perfect for that constructive suggestions and criticism, which is expected to be realized for the improvement of the publication of Sungai Penuh in Digit Publication in the following years.

Hopefully this publication can be useful for all those who need data in Sungai Penuh Sub-district, for the assistance and cooperation of various parties who have helped publish the publication of Sungai Penuh Sub-district in the Figures, thank you.

Sungai Penuh, September 2019
Chief Statistician of
Sungai Penuh Municipality,



Edy Subaqiyo, SP, ME

NIP. 19680716 199401 1 001

DAFTAR ISI/CONTENTS

Halaman/Page

KATA PENGANTAR	iii
PREFACE iv	
DAFTAR ISI/CONTENTS	v
DAFTAR TABEL/LIST OF TABLES	vii
DAFTAR GAMBAR/LIST OF FIGURES	xvii
BAB I Geografi Dan Iklim / <i>Geography and Climate</i>	1
1.1 Keadaan Geografi / <i>Geography Condition</i>	3
BAB II Sosial dan Kesejahteraan Rakyat <i>Social and Welfare</i> ...	15
2.1 Pemerintahan / <i>Government</i>	17
2.2 Kependudukan / <i>Population</i>	26
2.3 Pendidikan / <i>Education</i>	38
2.4 Kesehatan / <i>Health</i>	55
2.5 Agama dan Sosial Lainnya / <i>Religion and Other Social Affairs</i>	71
BAB III Pertanian, Kehutanan, Peternakan, dan Perikanan / <i>Agriculture, Forestry, Livestock, and Fishery</i>	81
3.1 Hortikultura / <i>Horticulture</i>	83
3.2 Pertanian / <i>Agriculture</i>	90
BAB IV Pariwisata dan Lainnya / <i>Tourism and other</i>	105
4.1 Pariwisata / <i>Tourism</i>	107
4.2 Perekonomian / <i>Economy</i>	108
4.3 Perdagangan / <i>Trading</i>	110
4.4 Transportasi / <i>Transportation</i>	117
4.5 Keuangan / <i>Finance</i>	119

DAFTAR TABEL/LIST OF TABLES

Halaman/Page

BAB I Geografi Dan Iklim / Geography and Climate

1.1. Keadaan Geografi/Geography Condition

- 1.1.1** Luas Daerah Menurut Kelurahan/Desa / *Total Area by Kelurahan/Village* 3
- 1.1.2** Keadaan Geografis Kecamatan Sungai Penuh, 2018 / *Geographical Condition of Sungai Penuh Sub-district, 2018* 4
- 1.1.3** Batas Wilayah Desa/Kelurahan Pada Kecamatan Sungai Penuh, 2018 / *1.1 3 Kelurahan/Village Boundaries in Sungai Penuh Sub-district, 2018* 5
- 1.1.4** Jarak Antara Desa ke Ibukota Kecamatan Sungai Penuh, 2018 / *Distance Between Villages to the Capital Sub-district of Sungai Penuh, 2018* 6
- 1.1.5** Jarak Antara Desa Ke Ibukota Kota Sungai Penuh, 2018 / *Distance Between Villages To The Capital City Of Sungai Penuh, 2018* 7
- 1.1.6** Luas Lahan Berdasarkan Penyebaran Jenis Tanah dan Persentase Terhadap Total di Kecamatan Sungai Penuh, 2018 / *Land Area Based on Distribution of Soil Types and Percentage of Total in Sungai Penuh Sub-district, 2018* 8
- 1.1.7** Luas Lahan Menurut Penggunaannya di Kecamatan Sungai Penuh, 2018 (Ha) / *Land Area by Use in Sungai Penuh Sub-district, 2018 (Ha)*..... 9

BAB II Sosial dan Kesejahteraan Rakyat / Social and Welfare

2.1. Pemerintahan/Government

- 2.1. 1** Nama Camat yang Pernah Menjabat di Kecamatan Sungai Penuh / *Name of Sub-district Head in Sungai Penuh Sub-district* 17
- 2.1. 2** Nama Pejabat Struktural di Lingkungan Kantor Camat Sungai Penuh, 2018 / *Name of the Structural Officer in Sungai Penuh Sub-district, 2018* 18

2.1. 3	Banyaknya Pegawai Dirinci Menurut Jabatan Pada Kantor Camat Sungai Penuh / Number of Employees Specified by Position at Sungai Penuh Sub-district Office, 2017 - 2018.....	19
2.1. 4	Nama Kepala Desa dan Sekretaris Desa Yang Menjabat di Kecamatan Sungai Penuh, 2018 / Name of Village Head and Village Secretary In Sungai Penuh Sub-district, 2018.....	20
2.1. 5	Jumlah Aparat Pemerintah Desa Dirinci Per Desa, 2018 / Number of Village Government Officials Per Village, 2018	21
2.1. 6	Jumlah Dusun Dalam Kecamatan Sungai Penuh Dirinci Per Desa 2017 – 2018 / Number of sub-villages in Sungai Penuh Sub-district by village 2017-2018	22
2.1. 7	Jumlah Rukun Tetangga (RT) Dalam Kecamatan Sungai Penuh Dirinci Per Desa, 2017 – 2018 / Number of RT in Sungai Penuh Sub-district by village, 2017 - 2018	23
2.1. 8	Luas Tanah Kas Desa, Tahun Perolehan, Jenis Komoditi yang Ditanam di Kecamatan Sungai Penuh, 2018 2.1.8 Area of Village Cash Land, Year of Acquisition, Type of Commodity Planted in Sungai Penuh Sub-district, 2018	24
2.1. 9	Pembagian Wilayah Administrasi Pemerintah Desa di Kecamatan Sungai Penuh, 2018 / Division of Village Government Administration Areas in Sungai Penuh Sub-district, 2018	25
2.2.	Kependudukan/Population	
2.2. 1	Banyaknya Penduduk, Jenis Kelamin dan Sex Rasio Penduduk Kecamatan Sungai Penuh, 2014 – 2018 / Number of Population, Sex and Sex Population Ratio of Sungai Penuh Sub-district, 2014 - 2018	26
2.2. 2	Banyaknya Penduduk, Jumlah Rumah Tangga, Dan Rata-Rata ART Di Kecamatan Sungai Penuh, 2014 –2018 / Number of Population, Number of Households, and Average of ART in Sungai Penuh Sub-district, 2014-2018	28
2.2. 3	Jumlah Penduduk Menurut Desa, Kecamatan Sungai Penuh, 2018 / Population Statistics by Villages in Sungai Penuh Sub-district, 2018	30

2.2. 4	Penduduk Menurut Jenis Kelamin Dan Kelompok Umur di Kecamatan Sungai Penuh, 2018 / <i>Population by Gender and Age Group in Sungai Penuh Sub-district, 2018</i>	31
2.2. 5	Jumlah Penduduk Kecamatan Sungai Penuh Dirinci Per Desa, 2017 - 2018 / <i>Total Population of Sungai Penuh Sub-district by Village, 2017 – 2018</i>	33
2.2. 6	Jumlah Penduduk Menurut Jenis Kelamin Dirinci Per Desa Di Kecamatan Sungai Penuh, 2018 / <i>Population Statistics by Gender Specified Per Village in Sungai Penuh Sub-district, 2018</i>	35
2.2. 7	Luas Wilayah, Jumlah Penduduk, dan Kepadatan Penduduk Dirinci Menurut Desa di Kecamatan Sungai Penuh, 2018 / <i>Area, Population, and Population Density by Village in Sungai Penuh Sub-district, 2018</i>	36
2.2. 8	Luas Wilayah, Jumlah Rumah Tangga, dan Penguasaan Lahan per Rumah Tangga (Ha) Dirinci Menurut Desa Di Kecamatan Sungai Penuh, 2018 / <i>Area, Number of Households, and Land Tenure per Household (Ha) by Village in Sungai Penuh Sub-district, 2018</i> ..	37
2.3. Pendidikan/Education		
2.3. 1	Banyaknya Jasa Pendidikan Formal Menurut Jenjang Pendidikan Menurut Desa di Kecamatan Sungai Penuh, 2018 / <i>Number of Formal Education Services by Education Level by Village in Sungai Penuh Sub-district, 2018</i>	38
2.3. 2	Banyaknya Jasa Pendidikan Nonformal Swasta Menurut Jenis Dirinci Menurut Desa di Kecamatan Sungai Penuh, 2018 / <i>Number of Private Non-formal Education Services by Type Specified by Village in Sungai Penuh Sub-district, 2018</i>	40
2.3. 3	Jumlah Jasa Pendidikan PAUD, Nama Sekolah, dan Tahun Berdiri Di Kecamatan Sungai Penuh, 2018 / <i>Number of PAUD Education Services, School Names, and Year of Standing in Sungai Penuh Sub-district, 2018</i>	41
2.3. 4	Jumlah Tenaga Pendidik PAUD di Kecamatan Sungai Penuh, 2018 / <i>Number of PAUD Educators in Sungai Penuh Sub-district, 2018</i>	42

2.3. 5	Tingkat Pendidikan Tenaga Pendidik PAUD di Kecamatan Sungai Penuh, 2018 / <i>Education Level of PAUD Educators in Sungai Penuh Sub-district, 2018</i>	43
2.3. 6	Jumlah Peserta Didik PAUD Menurut Kelompok Umur dan Jenis Kelamin Di Kecamatan Sungai Penuh, 2018 / <i>Number of PAUD Students According to Age and Gender Groups in Sungai Penuh Sub-district, 2018</i>	44
2.3. 7	Banyaknya Taman Kanak-Kanak Negeri Dan Swasta Di Kecamatan Sungai Penuh, 2018 / <i>Number of Public and Private Kindergartens in Sungai Penuh Sub-district, 2018</i>	45
2.3. 8	Jumlah Murid dan Guru Taman Kanak-Kanak (TK) di Kecamatan Sungai Penuh, 2018 / <i>Number of Kindergarten Students and Teachers (TK) in Sungai Penuh Sub-district, 2018</i>	46
2.3. 9	Banyaknya Sekolah Dasar Dan Madrasah Ibtidaiyah di Kecamatan Sungai Penuh, 2018 / <i>Number of Primary Schools and Madrasah Ibtidaiyah in Sungai Penuh Sub-district, 2018</i>	47
2.3. 10	Banyaknya Sekolah, Murid, Dan Guru Sekolah Dasar Negeri Menurut Desa di Kecamatan Sungai Penuh, 2017/2018 / <i>Number of Schools, Students, and Teachers of Public Elementary Schools by Village in Sungai Penuh Sub-district, 2017/2018</i>	48
2.3. 11	Banyaknya Sekolah, Murid Dan Guru Madrasah Ibtidaiyah (MI) Negeri Menurut Desa di Kecamatan Sungai Penuh, 2017/2018 / <i>Number of Schools, Students and Teachers of Public Madrasah Ibtidaiyah (MI) by Village in Sungai Penuh Sub-district, 2017/2018</i>	49
2.3. 12	Banyaknya Sekolah Menengah Pertama Dan Madrasah Tsanawiyah Di Kecamatan Sungai Penuh, 2018 / <i>Number of Junior High Schools and Tsanawiyah Madrasah in Sungai Penuh Sub-district, 2018</i>	50
2.3. 13	Banyaknya Sekolah, Murid Dan Guru Sekolah Menengah Pertama Menurut Desa di Kecamatan Sungai Penuh, 2017/2018 / <i>Number of Schools, Students and Secondary School Teachers by Village in Sungai Penuh Sub-district, 2017/2018</i>	51

2.3. 14	Banyaknya Sekolah Menengah Atas, Madrasah Aliyah Dan Sekolah Menengah Kejuruan Negeri Menurut Desa Di Kecamatan Sungai Penuh, 2018 / <i>Number of Senior High Schools, Madrasah Aliyah and Public Vocational High Schools by Village in Sungai Penuh Sub-district, 2018</i>	52
2.3. 15	Banyaknya Sekolah, Murid Dan Guru Sekolah Menengah Atas Negeri Menurut Desa Di Kecamatan Sungai Penuh, 2018 / <i>Number of Schools, Students and Teachers of State Senior High Schools by Village in Sungai Penuh Sub-district, 2018</i>	53
2.3. 16	Banyaknya Sekolah, Murid dan Guru Madrasah Aliyah Negeri Menurut Desa Di Kecamatan Sungai Penuh, 2018 / <i>Number of Schools, Students, and Teachers of State Madrasah Aliyah by Village in Sungai Penuh Sub-district, 2018</i>	54
2.4. Kesehatan/Health		
2.4. 1	Banyaknya Jasa Kesehatan Swasta di Kecamatan Sungai Penuh, 2018 / <i>Number of Private Health Service in Sungai Penuh Sub-district, 2018</i>	55
2.4. 2	Banyaknya Puskesmas, Puskesmas Pembantu dan Posyandu di Kecamatan Sungai Penuh, 2017-2018 / <i>Number of Puskesmas, Puskesmas Pembantu, and Posyandu in Sungai Penuh Sub-district, 2017-2018</i>	56
2.4. 3	Banyaknya Puskesmas Dan Puskesmas Pembantu di Kecamatan Sungai Penuh, 2017-2018 / <i>Number of Puskesmas and Puskesmas Pembantu in Sungai Penuh Sub-district, 2017-2018</i>	57
2.4. 4	Banyaknya Posyandu Dirinci Menurut Desa Di Kecamatan Sungai Penuh, 2017 – 2018 / <i>Number of Posyandu by Village in Sungai Penuh Sub-district, 2017-2018</i>	58
2.4. 5	Banyaknya Poskesdes dan Polindes Pembantu di Kecamatan Sungai Penuh, 2017-2018 / <i>Number of Poskesdes and Polindes Pembantu in Sungai Penuh DsitRICT, 2017-2018</i>	59
2.4. 6	Banyaknya Kepala Keluarga yang Memiliki Kartu Jamkesmas dan Jamkesda di Kecamatan Sungai Penuh, 2017-2018 / <i>Number of Family Head who has Jamkesmas and Jamkesda Card in Sungai Penuh Sub-district, 2017-2018</i>	60

2.4. 7	Banyaknya Pasien yang Berobat ke Puskesmas di Kecamatan Sungai Penuh, 2017-2018 / <i>Number of Patients of Puskesmas in Sungai Penuh Sub-district, 2017-2018</i>.....	61
2.4. 8	Banyaknya Pasien yang Berobat ke Puskesmas Menurut Bulan dan Metode Pembayaran di Kecamatan Sungai Penuh, 2017-2018 / <i>Number of Patients of Puskesmas by Month and Paid Method in Sungai Penuh Sub-district, 2017-2018</i>.....	62
2.4. 9	Jumlah Wanita Usia Subur dan Pasangan Usia Subur di Kecamatan Sungai Penuh, 2017-2018 / <i>Number of Fertile Women and Couples of Childbearing Age in Sungai Penuh Sub-district, 2017-2018</i> ...	63
2.4. 10	Jumlah Peserta KB Aktif di Kecamatan Sungai Penuh, 2018 / <i>Number of Active KB Participants in Sungai Penuh Sub-district, 2018</i>.....	64
2.4. 11	Jumlah Peserta KB Aktif Menurut Jenis Alat Kontrasepsi yang Digunakan di Kecamatan Sungai Penuh, 2018 / <i>Number of Active KB Participants by Type of Contraception Used in Sungai Penuh Sub-district, 2018</i>.....	65
2.4. 12	Rata-rata Banyaknya Kader Aktif dan Balita Pada Kegiatan Posyandu di Kecamatan Sungai Penuh, 2017-2018 / <i>Number of Active Cadre and Toddlers in Posyandu Activity in Sungai Penuh Sub-district, 2017-2018</i>.....	68
2.4. 13	Banyaknya Balita dan Ibu Hamil yang Datang Pada Setiap Pelayanan Posyandu di Kecamatan Sungai Penuh, 2018 / <i>Number of Toddlers and Pregnant Women Who Come to Posyandu Service, 2018</i>.....	69
2.4. 14	Jumlah Bayi, Baduta, dan Balita di Kecamatan Sungai Penuh, 2018 / <i>Number of Babies, Child under two years, and Toddlers in Sungai Penuh Sub-district, 2018</i>.....	70
2.5. Agama dan Sosial Lainnya / <i>Religion and Other Social Affairs</i>		
2.5. 1	Banyaknya Tempat Ibadah di Kecamatan Sungai Penuh, 2017-2018 / <i>Number of Worship Place in Sungai Penuh Sub-district, 2017-2018</i>.....	71

2.5. 2	Banyaknya Mesjid, Surau, Gereja dan Pura di Kecamatan Sungai Penuh, 2018 / <i>Number of Mosques, Churches, and Temples in Sungai Penuh Sub-district, 2018</i>	72
2.5. 3	Banyaknya Pegawai Syara' Di Kecamatan Sungai Penuh, 2018 / <i>Number of Religion Worker in Sungai Penuh Sub-district, 2018</i>	73
2.5. 4	Banyaknya TPQ/TPSQ, Murid dan Guru Ngaji Menurut Desa di Kecamatan Sungai Penuh, 2018 / <i>Number of TPQ/TPSQ, Students, and Quran Teachers in Sungai Penuh Sub-district</i>	74
2.5. 5	Jumlah Kelompok dan Anggota Majelis Taklim di Kecamatan Sungai Penuh, 2018 / <i>Number of Group and Member of Majelis Taklim in Sungai Penuh Sub-district</i>	75
2.5. 6	Jumlah Kelompok Pengajian di Kecamatan Sungai Penuh, 2018 / <i>Number of Recitation Group in Sungai Penuh Sub-district 2018</i>	76
2.5. 7	Banyaknya Jamaah Haji Menurut Jenis Kelamin di Kecamatan Sungai Penuh, 2018 / <i>Number of Jamaah Haji by Gender in Sungai Penuh Sub-district, 2018</i>	77
2.5. 8	Jumlah Nikah, Thalak/Cerai, dan Rujuk di Kecamatan Sungai Penuh, 2018 / <i>Number of Marriage, Divorce, and Reconciliation in Sungai Penuh Sub-district, 2018</i>	78
2.5. 9	Jumlah Nikah, Thalak/Cerai, dan Rujuk Menurut Bulan di Kecamatan Sungai Penuh, 2018 / <i>Number of Marriage, Divorce, and Reconciliation by Month in Sungai Penuh Sub-district, 2018</i>	79

BAB III Pertanian, Kehutanan, Peternakan, dan Perikanan / Agriculture, Forestry, Livestock, and Fishery

3.1. Hortikultura / Horticulture

3.1. 1	Luas Panen Tanaman Sayuran dan Buah-buahan Semusim Menurut Jenis Tanaman (ha), 2016-2018 / <i>Harvested Area for Vege Plants and Seasonal Fruits by Plant Type (ha), 2016-2018</i>	83
--------	--	----

3.1. 2	Produksi Tanaman Sayuran dan Buah-buahan Semusim Menurut Jenis Tanaman (ton), 2016-2018 / <i>Production of Vege and Seasonal Fruits by Plant Type (ton), 2016-2018</i>	84
3.1. 3	Luas Panen Tanaman Biofarmaka Menurut Jenis Tanaman (m ²), 2016-2018 / <i>Harvested Area of Biopharmaca Plants by Plant Type (m²), 2016-2018</i>	85
3.1. 4	Produksi Tanaman Biofarmaka Menurut Jenis Tanaman (kg), 2016-2018 / <i>Production of Biopharmaca Plants by Plant Type (kg), 2016-2018</i>	86
3.1. 5	Luas Panen Tanaman Hias Menurut Jenis Tanaman (m ²), 2016-2018 / <i>Harvested Area for Ornamental Plants by Plant Type (m²), 2016-2018</i>	87
3.1. 6	Produksi Tanaman Hias Menurut Jenis Tanaman (tangkai), 2016-2018 / <i>Production of Ornamental Plants by Type of Plant (stem), 2016-2018</i>	88
3.1. 7	Produksi Buah-buahan dan Sayuran Tahunan Menurut Jenis Tanaman (ton), 2016-2018 / <i>Annual Fruit and Vege Production by Plant Type (ton), 2016-2018</i>	89
3.2.	Pertanian / Agriculture	
3.2. 1	Luas Lahan Di Kecamatan Sungai Penuh Dirinci Menurut Penggunaannya, 2018 / <i>Land Area in Sungai Sungai Sub-district Specified according to Usage, 2018</i>	90
3.2. 2	Luas Lahan Sawah Dirinci Menurut Jenis Pengairan di Kecamatan Sungai Penuh, 2018 / <i>Rice Field Area Specified by Type of Watering in Sungai Penuh Sub-district, 2018</i>	91
3.2. 3	Luas Lahan Pertanian Bukan Sawah Dirinci Menurut Jenis Penggunaannya di Kecamatan Sungai Penuh, 2018 / <i>Non-Paddy Agricultural Land Area Specified by Type of Use in Sungai Penuh Sub-district, 2018</i>	92
3.2. 4	Luas Panen, Produksi Dan Rata-Rata Produksi Padi Sawah Di Kecamatan Sungai Penuh, 2018 / <i>Harvested Area, Production and Average Production of Lowland Rice in Sungai Penuh Sub-district, 2018</i>	93

3.2. 5	Luas Panen, Produksi Dan Rata-Rata Produksi Jagung Di Kecamatan Sungai Penuh, 2018 / <i>Harvested Area, Production and Average Production of Corn in Sungai Penuh Sub-district, 2018</i>	94
3.2. 6	Luas Panen, Produksi Dan Rata-Rata Produksi Ubi Kayu Di Kecamatan Sungai Penuh, 2018 / <i>Harvested Area, Production and Average Cassava Production in Sungai Penuh Sub-district, 2018</i>	95
3.2. 7	Luas Panen, Produksi Dan Rata-Rata Produksi Ubi Jalar Di Kecamatan Sungai Penuh, 2018 / <i>Harvested Area, Production and Average Sweet Potato Production in Sungai Penuh Sub-district, 2018</i>	96
3.2. 8	Luas Panen, Produksi Dan Rata-Rata Produksi Kacang Tanah Di Kecamatan Sungai Penuh, 2018 / <i>Harvested Area, Production and Average Production of Peanuts in Sungai Penuh Sub-district, 2018</i>	97
3.2. 9	Banyaknya Alat-alat Pertanian Di Kecamatan Sungai Penuh, 2018 / <i>Number of Agricultural Equipment in Sungai Penuh Sub-district, 2018</i>	98
3.2. 10	Luas Panen, Produksi Dan Rata-Rata Produksi Sayur-sayuran Di Kecamatan Sungai Penuh, 2018 / <i>Harvested Area, Production and Average Production of Veges in Sungai Penuh Sub-district, 2018</i>	100
3.2. 11	Produksi dan Banyaknya Pohon Buah-buahan yang Menghasilkan di Kecamatan Sungai Penuh, 2018 / <i>Production and Number of Fruit Trees that Produce in Sungai Penuh Sub-district, 2018</i> ...	101
3.2. 12	Luas Tanam Perkebunan Rakyat Menurut Komoditi Di Kecamatan Sungai Penuh, 2017-2018 / <i>Planting Area of Smallholdings According to Commodities in Sungai Penuh Sub-district, 2017-2018</i>	102

BAB IV Pariwisata dan Lainnya / Tourism and other

4.1. Pariwisata/Tourism

4.1. 1	Jumlah Rumah Makan/Restoran Menurut Kelurahan/Desa, 2016-2018 / <i>Number of Restaurants by Village, 2016-2018</i>	107
---------------	--	-----

4.2. Perekonomian / Economy	
4.2.1 Jumlah Industri Di Kecamatan Sungai Penuh, 2018 <i>Number of Industries in Sungai Penuh Sub-district, 2018</i>	108
4.2. 2 Jumlah Industri Pengolahan di Kecamatan Sungai Penuh, 2018 <i>Number of Processing Industries in Sungai Penuh Sub-district, 2018</i>	109
4.3. Perdagangan / Trade	
4.3. 1 Banyaknya Pasar Menurut Jenis Dirinci Per Desa Di Kecamatan Sungai Penuh, 2018 / <i>Number of Markets by Specified Type Per Village in Sungai Penuh Sub-district, 2018</i>	110
4.3. 2 Banyaknya Sarana Perekonomian Menurut Jenis Dirinci Per Desa di Kecamatan Sungai Penuh, 2018 / <i>Number of Economic Facilities by Type Specified Per Village in Sungai Penuh Sub-district, 2018</i>	111
4.3. 3 Harga Sembilan Bahan Pokok di Kecamatan Sungai Penuh, 2018 <i>Price of Nine Basic Ingredients in Sungai Penuh Sub-district, 2018</i>	115
4.4. Transportasi/Transportation	
4.4. 1 Panjang Jalan Menurut Tipe Permukaan di Kecamatan Sungai Penuh (dalam km), 2018 / <i>Road Length by Surface Type in Sungai Penuh Sub-district (in km), 2018</i>	117
4.4. 2 Nama-nama Jembatan di Kecamatan Sungai Penuh, 2018 <i>Bridge Names in Sungai Penuh Sub-district, 2018</i>	118
4.5. Keuangan / Finance	
4.5. 1 Pajak Bumi Dan Bangunan (PBB) Di Kecamatan Sungai Penuh, 2018 <i>/ Land and Building Tax (PBB) in Sungai Penuh Sub-district, 2018</i>	119
4.5. 3 Jumlah Penerimaan Alokasi Dana Desa (ADD) di Kecamatan Sungai Penuh, 2018 / <i>Number of Village Fund Allocation Receipts (ADD) in Sungai Penuh Sub-district, 2018</i>	120

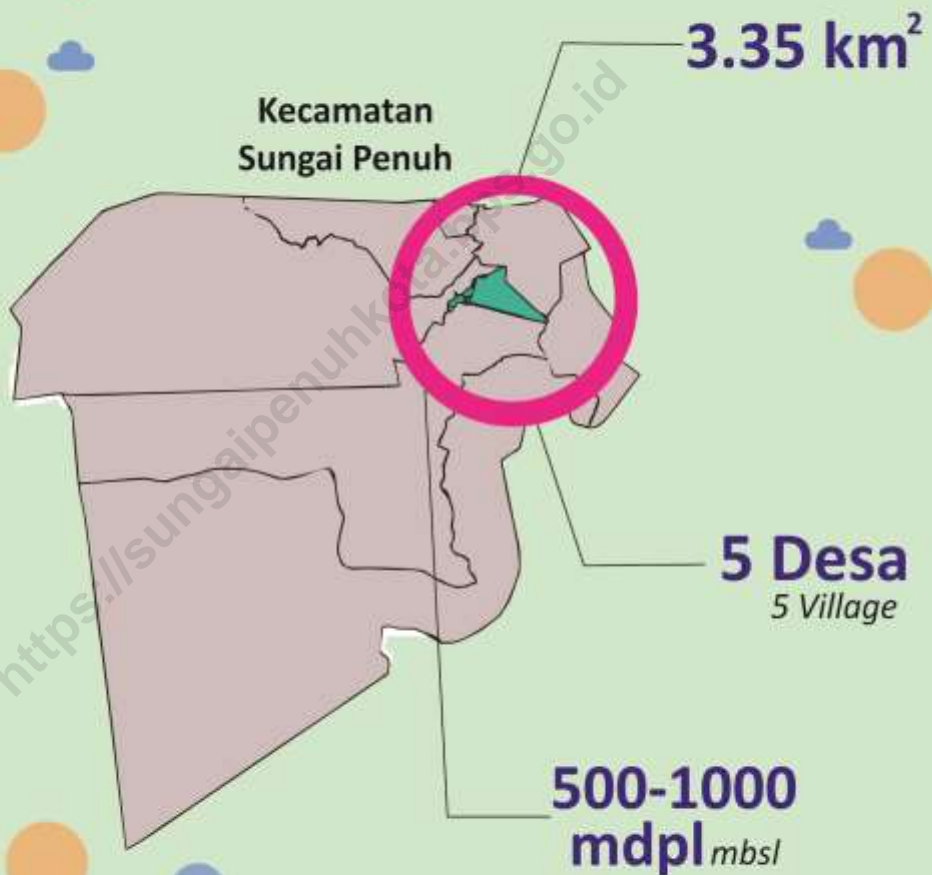
DAFTAR GAMBAR/LIST OF FIGURES

	Halaman/Page
1.1. 1 Persentase Luas Kecamatan Sungai Penuh Dengan Kota Sungai Penuh / <i>Percentage of Area of Sungai Penuh with Kota Sungai Penuh</i>	13
1.1. 2 Perbandingan Luas Kecamatan di Kota Sungai Penuh / <i>Comparison of Sub-district Area in Sungai Penuh City</i>	14
2.2. 1 Penduduk Kecamatan Sungai Penuh Dirinci Menurut Jenis Kelamin, 2014 – 2018 / <i>Population of Sungai Penuh Sub-district, Specified by Gender, 2014 – 2018</i>	27
2.2. 2 Perkembangan Penduduk Dan Rumah Tangga di Kecamatan Sungai Penuh, 2014 – 2018 / <i>Population and Household Development in Sungai Penuh Sub-district, 2014 - 2018</i>	29
2.2. 3 Penduduk Menurut Jenis Kelamin dan Kelompok Umur di Kecamatan Sungai Penuh, 2018 / <i>Population by Gender and Age Group in Sungai Penuh Sub-district, 2018</i>	32
2.2. 4 Jumlah Penduduk Kecamatan Sungai Penuh Dirinci Per Desa, 2017 – 2018 / <i>Total Population of Sungai Penuh Sub-district Per Village, 2017 – 2018</i>	34
4.5. 1 Realisasi Penerimaan Pajak Bumi Dan Bangunan (PBB) di Kecamatan Sungai Penuh, 2018 / <i>Realization of Land and Building Tax (PBB) Revenue in Sungai Penuh Sub-district, 2018</i>	121

1

Geografi dan Iklim

Geography and Climate



Persentase luas Kecamatan Sungai Penuh adalah 0.86%

1.1 Keadaan Geografi / *Geography Condition*

Tabel 1.1. 1 Luas Daerah Menurut Kelurahan/Desa

Table 1.1.1 Total Area by Kelurahan/Village

Kelurahan/Desa <i>Kelurahan/Village</i>	Luas ¹ (km ²) <i>Total Area¹ (square.km)</i>	Persentase terhadap Luas Kecamatan <i>Percentage to Sub Sub-district's Area</i>
(1)	(2)	(3)
1. Pasar Baru	0.46	13.73
2. Desa gedang	1.37	40.90
3. Kel. Sungai Penuh	0.52	15.52
4. Kel. Pasar Sungai Penuh	0.51	15.22
5. Amar Sakti	0.49	14.63
Kecamatan Sungai Penuh	3.35	100.00

Catatan/Notes ¹Berdasarkan Peraturan Menteri Dalam Negeri Nomor 137 Tahun 2017 tanggal 29 Desember 2017 / *Based on Minister of Home Affairs Regulation Number 137/2017, December 29,2017*

Sumber/Source Kementerian Dalam Negeri / *Minister of Home Affairs*

Tabel 1.1. 2 Keadaan Geografis Kecamatan Sungai Penuh, 2018
Table 1.1 2 Geographical Condition of Sungai Penuh Sub-district, 2018

-
-
1. Kecamatan Sungai Penuh terletak di Kota Sungai Penuh

 2. Luas Wilayah Kecamatan : 3.35 Km²

 3. Banyaknya Desa : 5 Desa

 4. Ketinggian Dari Permukaan Laut : 500 – 1000 m diatas Permukaan Laut

 5. Batas-batas Kecamatan Sungai Penuh :
 - 5.1 Sebelah Utara Berbatasan Dengan Kecamatan Hamparan Rawang
 - 5.2 Sebelah Timur Berbatasan Dengan Kecamatan Hamparan Rawang
 - 5.3 Sebelah Selatan Berbatasan Dengan Kecamatan Pondok Tinggi
 - 5.4 Sebelah Barat Berbatasan Dengan Kecamatan Koto Baru

Sumber/Source : BPS Kota Sungai Penuh/*Statistics of Sungai Penuh Municipality*

Tabel 1.1. 3 Batas Wilayah Desa/Kelurahan Pada Kecamatan Sungai Penuh, 2018

Table 1.1 3 Kelurahan/Village Boundaries in Sungai Penuh Sub-district, 2018

Desa/Kelurahan Kelurahan/Village	Batas-batas Wilayah Area Boundaries
(1)	(2)
1. Pasar Baru	A. Utara : Kelurahan Sungai Penuh B. Selatan : Kelurahan Pondok Tinggi C. Barat : Kel. Pasar Sungai Penuh D. Timur : Desa Gedang
2. Desa Gedang	A. Utara : Desa Sumur Anyir B. Selatan : Kelurahan Pondok Tinggi C. Barat : Kecamatan Hamparan D. Timur Rawang : Kelurahan Sungai Penuh
3. Kelurahan Sungai Penuh	A. Utara B. Selatan : Desa Sumur Anyir C. Barat : Kelurahan Sungai Penuh D. Timur : Kelurahan Dusun Baru : Desa Gedang
4. Kel. Pasar Sungai Penuh	A. Utara B. Selatan : Desa Amar Sakti C. Barat : Kelurahan Sungai Penuh D. Timur : Kelurahan Dusun Baru : Desa Pasar Baru
5. Amar Sakti	A. Utara B. Selatan : Kel. Pasar Sungai Penuh C. Barat : Desa Aur Duri D. Timur : Desa Pelayang Raya : Pondok Tinggi

Sumber/Source : BPS Kota Sungai Penuh/Statistics of Sungai Penuh Municipality

Tabel 1.1. 4 Jarak Antara Desa ke Ibukota Kecamatan Sungai Penuh, 2018
Table 1.1.4 Distance Between Villages to the Capital Sub-district of Sungai Penuh, 2018

Desa/Kelurahan Kelurahan/Village	Jarak ke Ibukota Kecamatan Distance Between Villages to the Capital Sub-district (Km)
(1)	(2)
1. Pasar Baru	0.5
2. Desa gedang	0.5
3. Kel. Sungai Penuh	0.5
4. Kel. Pasar Sungai Penuh	0.5
5. Amar Sakti	0.5

Sumber/Source : Kantor Camat Sungai Penuh / Sungai Penuh Sub-district Office

Tabel 1.1. 5 Jarak Antara Desa Ke Ibukota Kota Sungai Penuh, 2018
Table 1.1. 5 Distance Between Villages To The Capital City Of Sungai Penuh, 2018

Desa/Kelurahan <i>Kelurahan/Village</i>	Jarak ke Ibukota Kabupaten <i>5 Distance Between Villages To The Capital City (Km)</i>
(1)	(2)
1. Pasar Baru	0.5
2. Desa gedang	0.5
3. Kel. Sungai Penuh	0.5
4. Kel. Pasar Sungai Penuh	0.5
5. Amar Sakti	0.5

Sumber/Source : Kantor Camat Sungai Penuh / Sungai Penuh Sub-district Office

Tabel 1.1.6 Luas Lahan Berdasarkan Penyebaran Jenis Tanah dan Persentase Terhadap Total di Kecamatan Sungai Penuh, 2018
Table 1.1.6 Land Area Based on Distribution of Soil Types and Percentage of Total in Sungai Penuh Sub-district, 2018

Jenis Tanah <i>Soil Types</i>	Luas Area (Ha)	Persentase Terhadap Total <i>Percentage (%)</i>
(1)	(2)	(3)
1. Andosol
2. Padsolik Merah Kuning
3. Latosol
4. Komplek
5. Alluvial
Kecamatan Sungai Penuh

Sumber/Source : Kantor Camat Sungai Penuh / Sungai Penuh Sub-district Office

Tabel 1.1. 7 Luas Lahan Menurut Penggunaannya di Kecamatan Sungai Penuh, 2018 (Ha)*Table 1.1. 7 Land Area by Use in Sungai Penuh Sub-district, 2018 (Ha)*

Desa/Kelurahan <i>Kelurahan/Village</i>	Bangunan/ Pekarangan <i>Building / Yard</i>	Tegal/ Kebun <i>Crops</i>	Ladang/ Huma <i>Field</i>
(1)	(2)	(3)	(4)
1. Pasar Baru	-	-	-
2. Desa gedang	-	6	10
3. Kel. Sungai Penuh	-	-	-
4. Kel. Pasar Sungai Penuh	-	-	-
5. Amar Sakti	-	-	-
Kecamatan Sungai Penuh	-	6	10

Tabel 1.1. 8 Lanjutan / *Continued*

Desa <i>Village</i>	TNKS	Sawah <i>Rice Fields</i>	Rawa <i>Swamp</i>
(1)	(5)	(6)	(7)
1. Pasar Baru	-	-	-
2. Desa gedang	-	137	-
3. Kel. Sungai Penuh	-	100	-
4. Kel. Pasar Sungai Penuh	-	-	-
5. Amar Sakti	-	-	-
Kecamatan Sungai Penuh	-	237	-

Tabel 1.1. 9 Lanjutan / *Continued*

Desa <i>Village</i>	Tambak <i>Pond</i>	Kolam/ Empang <i>Fishpond</i>	Sementara Tdk Digunakan <i>Temporarily Not Used</i>
(1)	(8)	(9)	(10)
1. Pasar Baru	-	-	-
2. Desa gedang	-	-	-
3. Kel. Sungai Penuh	-	-	-
4. Kel. Pasar Sungai Penuh	-	-	-
5. Amar Sakti	-	-	-
Kecamatan Sungai Penuh	-	-	-

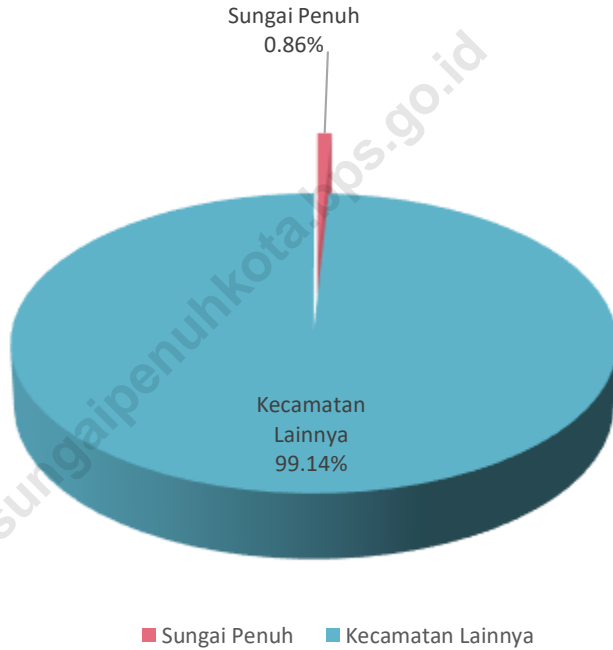
Tabel 1.1. 10 Lanjutan / *Continued*

Desa <i>Village</i>	Hutan Rakyat <i>Forest</i>	Perkebunan <i>Crops</i>	Lain-lain <i>Other</i>
(1)	(11)	(12)	(13)
1. Pasar Baru	-	-	-
2. Desa gedang	-	-	-
3. Kel. Sungai Penuh	-	-	-
4. Kel. Pasar Sungai Penuh	-	-	-
5. Amar Sakti	-	-	-
Kecamatan Sungai Penuh	-	-	-

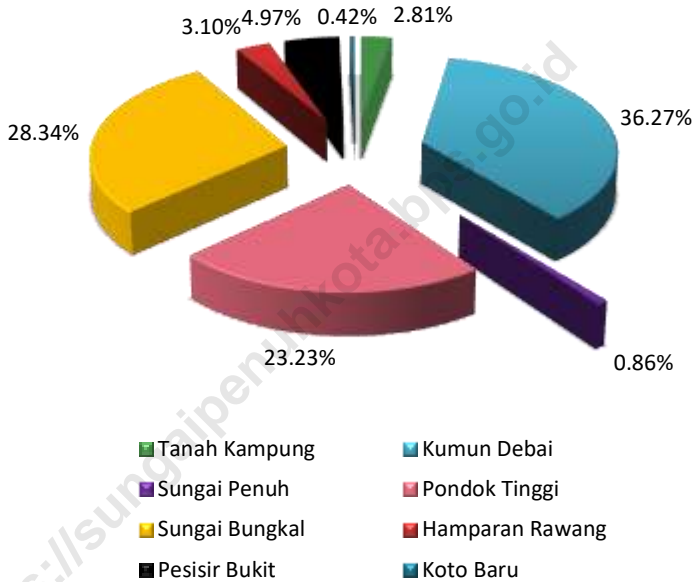
Sumber/Source : Kantor Camat Sungai Penuh / Sungai Penuh Sub-district Office

Gambar 1.1. 1 Persentase Luas Kecamatan Sungai Penuh Dengan Kota Sungai Penuh

Figure 1.1. 1 Percentage of Area of Sungai Penuh with Kota Sungai Penuh



Gambar 1.1. 2 Perbandingan Luas Kecamatan di Kota Sungai Penuh
Figure 1.1. 2 Comparison of Sub-district Area in Sungai Penuh City



2

Sosial dan Kesejahteraan Rakyat *Social and Welfare*



2.1 Pemerintahan / Government

Tabel 2.1. 1 Nama Camat yang Pernah Menjabat di Kecamatan Sungai Penuh
Table 2.2.1 Name of Sub-district Head in Sungai Penuh Sub-district

Nama <i>Name</i>	Periode (Tahun) <i>Periode (Years)</i>
(1)	(2)
H.M. Zakaria, BA	1963-1966
H. A. Idjazi Jahja	1966-1969
H. Badu Samin	1969-1970
Hudmi, BA	1970-1974
Drs. Marjunin	1974-1978
Drs. Mansyur	1978-1980
Drs.Syafri Serup	1980-1983
H. Nurdin Bakri	1983-1987
H. Algazali Asoel	1987-1990
Drs. Sulaiman Hasan	1990-1995
Drs. H. Marzan Noer	1995-1996
Drs. Hartono	1996-1999
Amaldi, BA	1999-2001
Drs. Tazardi Taher, MM	2001-2008
Drs. Revo Anhar, M.Si	2008-2009
Nasrun Farud, S.Pd	2009-2010
Fahdi Edwar Senapan, A.Md	2010-2012
Haidir, SE	2012
H. Kaswardi, S.Pd	2012-2015
Leddi Sepnidal, SH	2017
Desveva Endri Yempurna, SH	2017-2018
Yempurna, SH	2018-sekarang

Sumber/Source : Kantor Camat Sungai Penuh / *Sungai Penuh Sub-district Office*

Tabel 2.1. 2 Nama Pejabat Struktural di Lingkungan Kantor Camat Sungai Penuh, 2018

Table 2.1.2 Name of the Structural Officer in Sungai Penuh Sub-district, 2018

Nama Name	Jabatan Position
(1)	(2)
Yempurna, SH	Camat
H. Yuliza Haradi, SE, M.Si	Sekcam
Eva Mardawati, S.Pd	Kasi Pemerintahan
-	Kasi PMD
Nelli Mardawati, S.St	Kasi PM dan Pelum
Fasrul Nadi, A.Md	Kasi Trantib
Maria Elvida, S. Pt	Kasubbag Umum

Sumber/Source : Kantor Camat Sungai Penuh / Sungai Penuh Sub-district Office

Tabel 2.1. 3 Banyaknya Pegawai Dirinci Menurut Jabatan Pada Kantor Camat Sungai Penuh, 2017 – 2018

Table 2.1.3 Number of Employees Specified by Position at Sungai Penuh Sub-district Office, 2017 - 2018

Jabatan <i>Position</i>	Banyaknya Pegawai <i>Number of Employees</i>	
	2017	2018
(1)	(2)	(3)
Camat	2	1
Sekcam	1	1
Kepala Seksi	6	4
Staff	12	11
Pegawai Honorer	14	13

Sumber/Source : Kantor Camat Sungai Penuh / Sungai Penuh Sub-district Office

Tabel 2.1. 4 Nama Kepala Desa dan Sekretaris Desa Yang Menjabat di Kecamatan Sungai Penuh, 2018

Table 2.1.4 Name of Village Head and Village Secretary In Sungai Penuh Sub-district, 2018

Desa Village	Kepala Desa Village Head	Sekretaris Desa Village Secretary
(1)	(2)	(3)
1. Pasar Baru	David Indra. G, S.Pd.MM	Rika Sri Rahayu
2. Desa Gedang	Ir Efdal Taufik	Yarni, S.Pi
3. Kel. Sungai Penuh	Tresia Depi, SE	Metti Fitrida, S.Sos
4. Kel. Pasar Sungai Penuh	Surya Nelli, SE	-
5. Amar Sakti	Syahdol Maira	Muklis

Sumber/Source : Kantor Camat Sungai Penuh / Sungai Penuh Sub-district Office

Tabel 2.1. 5 Jumlah Aparat Pemerintah Desa Dirinci Per Desa, 2018
Table 2.1.5 Number of Village Government Officials Per Village, 2018

Desa <i>Village</i>	Banyaknya <i>Number</i>			
	Lingkungan	RT	Aparat Desa <i>Village Officials</i>	Kepala Dusun <i>Village chief</i>
(1)	(2)	(3)	(4)	(5)
1. Pasar Baru	-	6	4	3
2. Desa Gedang	-	11	4	4
3. Kel. Sungai Penuh	5	15	4	-
4. Kel. Pasar Sungai Penuh	3	10	4	-
5. Amar Sakti	-	-	4	2

Sumber/*Source* : Kantor Camat Sungai Penuh / *Sungai Penuh Sub-district Office*

Tabel 2.1. 6 Jumlah Dusun Dalam Kecamatan Sungai Penuh Dirinci Per Desa 2017 – 2018*Table 2.1.6 Number of sub-villages in Sungai Penuh Sub-district by village 2017-2018*

Desa Village	Jumlah Dusun Number of Village	
	2017	2018
(1)	(2)	(3)
1. Pasar Baru	3	3
2. Desa gedang	4	4
3. Kel. Sungai Penuh	0	0
4. Kel. Pasar Sungai Penuh	0	0
5. Amar Sakti	2	2

Sumber/Source : Kantor Camat Sungai Penuh / Sungai Penuh Sub-district Office

Tabel 2.1. 7 Jumlah Rukun Tetangga (RT) Dalam Kecamatan Sungai Penuh Dirinci Per Desa, 2017 – 2018

Table 2.1.7 Number of RT in Sungai Penuh Sub-district by village, 2017 - 2018

Desa Village	Jumlah RT Number of RT	
	2017	2018
(1)	(2)	(3)
1. Pasar Baru	4	6
2. Desa gedang	12	11
3. Kel. Sungai Penuh	15	15
4. Kel. Pasar Sungai Penuh	10	10
5. Amar Sakti	2	0
Kecamatan Sungai Penuh	43	42

Sumber/Source : Kantor Camat Sungai Penuh / Sungai Penuh Sub-district Office

Tabel 2.1. 8 Luas Tanah Kas Desa, Tahun Perolehan, Jenis Komoditi yang Ditanam di Kecamatan Sungai Penuh, 2018

Table 2.1.8 Area of Village Cash Land, Year of Acquisition, Type of Commodity Planted in Sungai Penuh Sub-district, 2018

Desa Village	Luas Area (m ²)	Tahun Perolehan Year of Acquisition	Jenis Lahan Land Type	Komoditi yg Ditanam Type of Commodity Planted
(1)	(2)	(3)	(4)	(5)
1. Pasar Baru	14 100	1989	Kebun	Kulit manis
2. Desa gedang	10 000	1989	Sawah	Padi
3. Kel. Sungai Penuh	9 600	1990	Sawah	Padi
4. Kel. Pasar Sungai Penuh	20 300	1989	Kebun	Kulit manis
5. Amar Sakti	15 000	1989	Kebun	Kulit manis
Kecamatan Sungai Penuh	69 000			

Sumber/Source : Kantor Camat Sungai Penuh / Sungai Penuh Sub-district Office

Tabel 2.1. 9 Pembagian Wilayah Administrasi Pemerintah Desa di Kecamatan Sungai Penuh, 2018

Table 2.1. 9 Division of Village Government Administration Areas in Sungai Penuh Sub-district, 2018

Desa Village	Desa Swadaya	Desa Swakarya	Desa Swasembada
(1)	(2)	(3)	(4)
1. Pasar Baru
2. Desa gedang
3. Kel. Sungai Penuh
4. Kel. Pasar Sungai Penuh
5. Amar Sakti
Kecamatan Sungai Penuh

Sumber/Source : Kantor Camat Sungai Penuh / Sungai Penuh Sub-district Office

2.2 Kependudukan / Population

Tabel 2.2. 1 Banyaknya Penduduk, Jenis Kelamin dan Sex Rasio Penduduk Kecamatan Sungai Penuh, 2014 – 2018

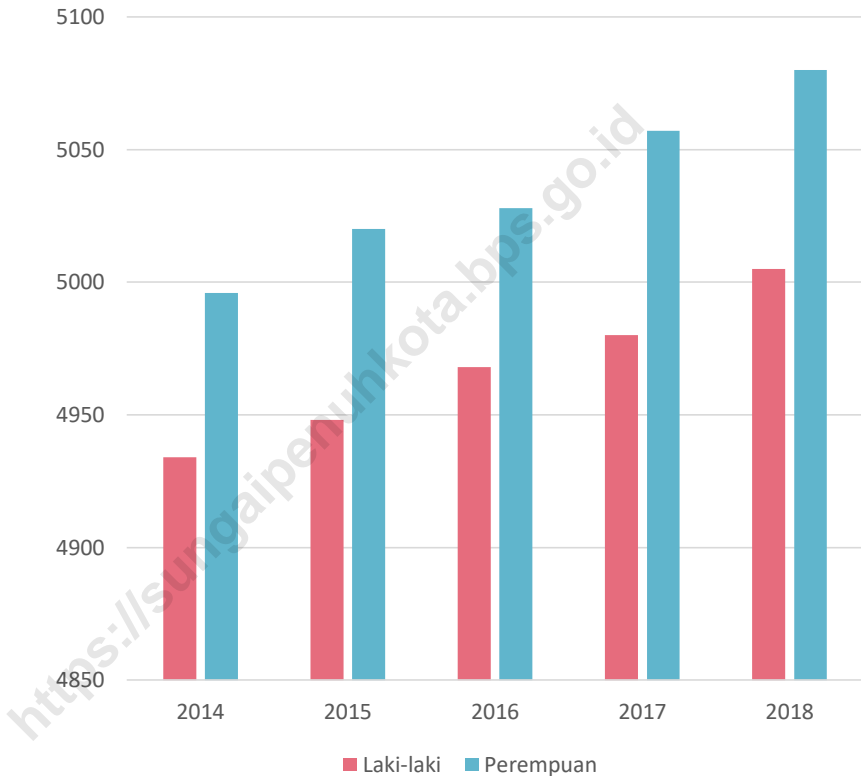
Table 2.2.1 Number of Population, Sex and Sex Population Ratio of Sungai Penuh Sub-district, 2014 - 2018

Tahun Year	Laki-laki Male	Perempuan Female	Jumlah Total	Sex Ratio
(1)	(2)	(3)	(4)	(5)
2014	4 934	4 996	9 930	98.76
2015	4 948	5 020	9 968	98.57
2016	4 968	5 028	9 996	98.81
2017	4 980	5 057	10 037	98.48
2018	5 005	5 080	10 085	98.52

Sumber/Source : Data Hasil Proyeksi SP2010 / SP2010 Projection

Gambar 2.2. 1 Penduduk Kecamatan Sungai Penuh Dirinci Menurut Jenis Kelamin, 2014 – 2018

Figure 2.2. 1 Population of Sungai Penuh Sub-district, Specified by Gender, 2014 - 2018



Tabel 2.2. 2 Banyaknya Penduduk, Jumlah Rumah Tangga, Dan Rata-Rata ART Di Kecamatan Sungai Penuh, 2014 –2018

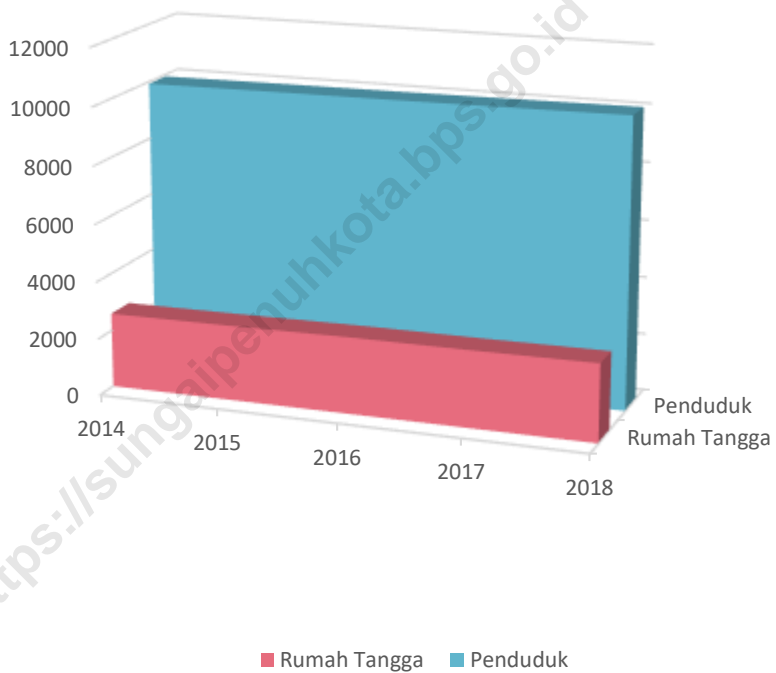
Table 2.2.2 Number of Population, Number of Households, and Average of ART in Sungai Penuh Sub-district, 2014-2018

Tahun <i>Year</i>	Jumlah Penduduk <i>Number of Population</i>	Jumlah Rumah Tangga <i>Number of Households</i>	Rata-rata Anggota RT <i>Average of ART</i>
(1)	(2)	(3)	(4)
2014	9 930	2 595	3.83
2015	9 968	2 619	3.81
2016	9 996	2 664	3.78
2017	10 037	2 672	3.76
2018	10 085	2 703	3.73

Sumber/Source : Data Hasil Proyeksi SP2010 / SP2010 Projection

Gambar 2.2. 2 Perkembangan Penduduk Dan Rumah Tangga di Kecamatan Sungai Penuh, 2014 – 2018

Figure 2.2. 2 Population and Household Development in Sungai Penuh Sub-district, 2014 - 2018



Tabel 2.2. 3 Jumlah Penduduk Menurut Desa, Kecamatan Sungai Penuh, 2018
Table 2.2.3 Population Statistics by Villages in Sungai Penuh Sub-district, 2018

Desa Village	Jumlah Penduduk Number of Population
(1)	(2)
1. Pasar Baru	767
2. Desa Gedang	4 303
3. Kel. Sungai Penuh	2 804
4. Kel. Pasar Sungai Penuh	1 608
5. Amar Sakti	603

Sumber/Source : Data Hasil Proyeksi SP2010 / SP2010 Projection

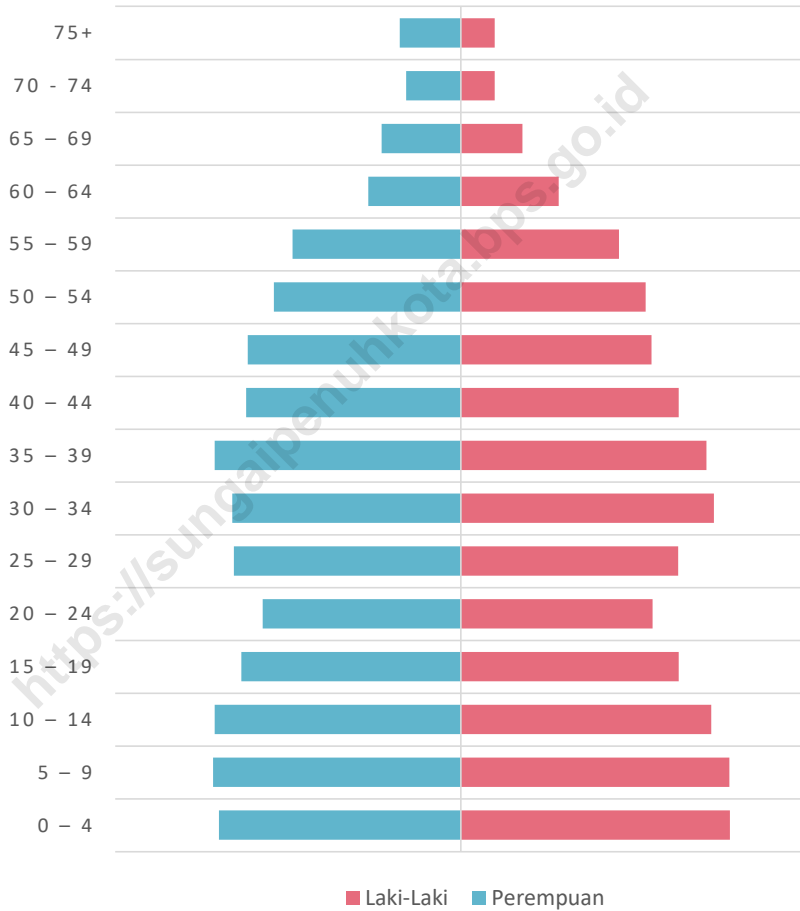
Tabel 2.2. 4 Penduduk Menurut Jenis Kelamin Dan Kelompok Umur di Kecamatan Sungai Penuh, 2018
Table 2.2.4 Population by Gender and Age Group in Sungai Penuh Sub-district, 2018

Kelompok Umur <i>Age Group</i>	Penduduk <i>Population</i>		Jumlah <i>Total</i>	<i>Sex Ratio</i>
	Laki-laki <i>Male</i>	Perempuan <i>Female</i>		
(1)	(2)	(3)	(4)	(5)
0 – 4	466	420	886	110.95
5 – 9	465	430	895	108.14
10 – 14	434	427	861	101.64
15 – 19	377	381	758	98.95
20 – 24	332	344	676	96.51
25 – 29	376	394	770	95.43
30 – 34	438	397	835	110.33
35 – 39	425	427	852	99.53
40 – 44	377	373	750	101.07
45 – 49	330	370	700	89.19
50 – 54	320	325	645	98.46
55 – 59	274	292	566	98.34
60 – 64	169	161	330	104.97
65 – 69	106	138	244	76.81
70 - 74	58	95	153	61.05
75+	58	106	164	54.72

Sumber/Source : BPS Kota Sungai Penuh/Statistics of Sungai Penuh Municipality

Gambar 2.2. 3 Penduduk Menurut Jenis Kelamin dan Kelompok Umur di Kecamatan Sungai Penuh, 2018

Figure 2.2. 3 Population by Gender and Age Group in Sungai Penuh Sub-district, 2018



Tabel 2.2. 5 Jumlah Penduduk Kecamatan Sungai Penuh Dirinci Per Desa, 2017 - 2018

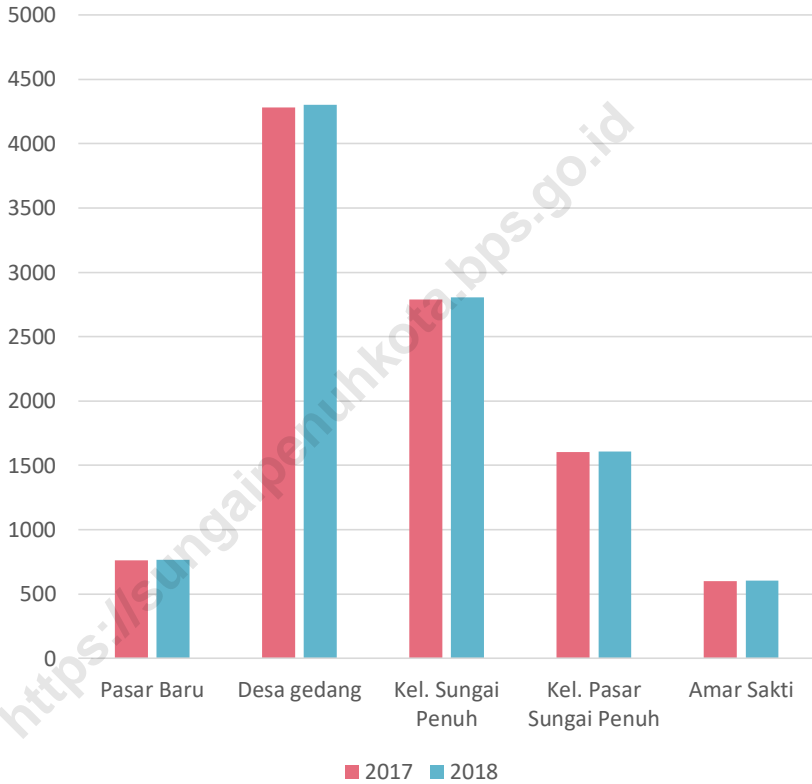
Table 2.2.5 Total Population of Sungai Penuh Sub-district by Village, 2017 – 2018

Desa Village	2017	2018
(1)	(2)	(3)
1. Pasar Baru	763	767
2. Desa gedang	4 282	4 303
3. Kel. Sungai Penuh	2 790	2 804
4. Kel. Pasar Sungai Penuh	1 601	1 608
5. Amar Sakti	601	603
Kecamatan Sungai Penuh	10 037	10 085

Sumber/Source : Data Hasil Proyeksi SP2010 / SP2010 Projection

Gambar 2.2. 4 Jumlah Penduduk Kecamatan Sungai Penuh Dirinci Per Desa, 2017 – 2018

Figure 2.2. 4 Total Population of Sungai Penuh Sub-district Per Village, 2017 – 2018



Tabel 2.2. 6 Jumlah Penduduk Menurut Jenis Kelamin Dirinci Per Desa Di Kecamatan Sungai Penuh, 2018

Table 2.2.6 Population Statistics by Gender Specified Per Village in Sungai Penuh Sub-district, 2018

Desa <i>Village</i>	Penduduk <i>Population</i>			<i>Sex Ratio</i>
	Laki-laki <i>Male</i>	Perempuan <i>Female</i>	Jumlah <i>Total</i>	
(1)	(2)	(3)	(4)	(5)
1. Pasar Baru	380	387	767	99.49
2. Desa gedang	2 146	2 157	4 303	98.19
3. Kel. Sungai Penuh	1 332	1 472	2 804	90.49
4. Kel. Pasar Sungai Penuh	828	780	1 608	106.15
5. Amar Sakti	319	284	603	112.32

Sumber/Source : Data Hasil Proyeksi SP2010 / *SP2010 Projection*

Tabel 2.2. 7 Luas Wilayah, Jumlah Penduduk, dan Kepadatan Penduduk Dirinci Menurut Desa di Kecamatan Sungai Penuh, 2018

Table 2.2.7 Area, Population, and Population Density by Village in Sungai Penuh Sub-district, 2018

Desa <i>Village</i>	Luas Wilayah <i>Area (Ha)</i>	Jumlah Penduduk <i>Number of Population</i>	Kepadatan Penduduk (Jiwa/km ²) <i>Population Density</i>
(1)	(2)	(3)	(4)
1. Pasar Baru	46.00	767	1 667
2. Desa gedang	137.00	4 303	3 147
3. Kel. Sungai Penuh	52.00	2 804	5 392
4. Kel. Pasar Sungai Penuh	51.00	1 608	3 152
5. Amar Sakti	49.00	603	1 230
Kecamatan Sungai Penuh	335.00	10 085	3 010

Sumber/*Source* : BPS Kota Sungai Penuh/*Statistics of Sungai Penuh Municipality*

Tabel 2.2. 8 Luas Wilayah, Jumlah Rumah Tangga, dan Penguasaan Lahan per Rumah Tangga (Ha) Dirinci Menurut Desa Di Kecamatan Sungai Penuh, 2018
Table 2.2.8 Area, Number of Households, and Land Tenure per Household (Ha) by Village in Sungai Penuh Sub-district, 2018

Desa Village	Luas Wilayah Area (Ha)	Jumlah Rumah Tangga Number of Households	Penguasaan Lahan per Rumah Tangga Land Tenure per Household (Ha)
(1)	(2)	(3)	(4)
1. Pasar Baru	46.00	339	0.14
2. Desa gedang	137.00	1 092	0.13
3. Kel. Sungai Penuh	52.00	704	0.07
4. Kel. Pasar Sungai Penuh	51.00	408	0.13
5. Amar Sakti	49.00	159	0.31
Kecamatan Sungai Penuh	335.00	2 703	0.12

2.3 Pendidikan / Education

Tabel 2.3. 1 Banyaknya Jasa Pendidikan Formal Menurut Jenjang Pendidikan Menurut Desa di Kecamatan Sungai Penuh, 2018

Table 2.3.1 Number of Formal Education Services by Education Level by Village in Sungai Penuh Sub-district, 2018

Desa Village	TK	SD	SMP	SMA/ SMK	Perguruan Tinggi
(1)	(2)	(3)	(4)	(5)	(6)
1. Pasar Baru	1	1	-	-	-
2. Desa gedang	2	3	1	-	-
3. Kel. Sungai Penuh	1	1	-	2	-
4. Kel. Pasar Sungai Penuh	1	3	2	1	2
5. Amar Sakti	1	-	1	-	-
Kecamatan Sungai Penuh	6	8	4	3	2

Tabel 2.3. 1 Lanjutan / Continued

Desa <i>Village</i>	RA	MIS	MIN	MTS	MAN
(1)	(7)	(8)	(9)	(10)	(11)
1. Pasar Baru	-	-	-	-	-
2. Desa gedang	-	-	-	-	1
3. Kel. Sungai Penuh	-	-	-	-	-
4. Kel. Pasar Sungai Penuh	-	-	-	-	-
5. Amar Sakti	-	-	-	-	-
Kecamatan Sungai Penuh					

Sumber/Source : Monografi Desa / *Village Monographs*

Tabel 2.3. 2 Banyaknya Jasa Pendidikan Nonformal Swasta Menurut Jenis Dirinci Menurut Desa di Kecamatan Sungai Penuh, 2018

Table 2.3. 2 Number of Private Non-formal Education Services by Type Specified by Village in Sungai Penuh Sub-district, 2018

Desa <i>Village</i>	Kursus Bahasa Inggris <i>English Course</i>	Kursus Komputer <i>Computer Course</i>	Kursus Kecantikan <i>Beauty Class</i>	Kursus Musik <i>Music Course</i>	Lainnya <i>Other</i>
(1)	(2)	(3)	(4)	(5)	(6)
1. Pasar Baru	-	-	-	-	-
2. Desa gedang	-	-	-	-	-
3. Kel. Sungai Penuh	-	-	-	-	-
4. Kel. Psr Sei Penuh	2	2	-	-	3
5. Amar Sakti	1	-	-	-	1
Kecamatan Sungai Penuh	3	2	-	-	4

Sumber/Source : Monografi Desa / *Village Monographs*

Tabel 2.3. 3 Jumlah Jasa Pendidikan PAUD, Nama Sekolah, dan Tahun Berdiri Di Kecamatan Sungai Penuh, 2018

Table 2.3. 3 Number of PAUD Education Services, School Names, and Year of Standing in Sungai Penuh Sub-district, 2018

Desa <i>Village</i>	Jumlah Sekolah <i>Number of Schools</i>	Nama Sekolah <i>School Name</i>	Tahun Berdiri Since
(1)	(2)	(3)	(4)
1. Pasar Baru	-		-
2. Desa gedang	1	KB KASIH BUNDA	2018
3. Kel. Sungai Penuh	-		-
4. Kel. Psr Sungai Penuh	-		-
5. Amar Sakti	-		-

Sumber/Source : Monografi Desa / *Village Monographs*

Tabel 2.3. 4 Jumlah Tenaga Pendidik PAUD di Kecamatan Sungai Penuh, 2018
Table 2.3. 4 Number of PAUD Educators in Sungai Penuh Sub-district, 2018

Desa <i>Village</i>	Jumlah Sekolah <i>Number of Schools</i>	Jenis Kelamin <i>Gender</i>	
		Laki-laki <i>Male</i>	Perempuan <i>Female</i>
(1)	(2)	(3)	(4)
1. Pasar Baru	-	-	-
2. Desa gedang	1	1	6
3. Kel. Sungai Penuh	-	-	-
4. Kel. Psr Sungai Penuh	-	-	-
5. Amar Sakti	-	-	-

Sumber/*Source* : HIMPAUDI Kecamatan Sungai Penuh

Tabel 2.3. 5 Tingkat Pendidikan Tenaga Pendidik PAUD di Kecamatan Sungai Penuh, 2018*Table 2.3. 5 Education Level of PAUD Educators in Sungai Penuh Sub-district, 2018*

Desa <i>Village</i>	Jumlah Sekolah <i>Number of Schools</i>	Tingkat Pendidikan Pendidik <i>Education Level</i>		
		SMP	SMA	Perguruan Tinggi <i>College</i>
(1)	(2)	(3)	(4)	(5)
1. Pasar Baru	-	-	-	-
2. Desa gedang	1	-	-	-
3. Kel. Sungai Penuh	-	-	-	-
4. Kel. Psr Sungai Penuh	-	-	-	-
5. Amar Sakti	-	-	-	-

Sumber/*Source* : HIMPAUDI Kecamatan Sungai Penuh

Tabel 2.3. 6 Jumlah Peserta Didik PAUD Menurut Kelompok Umur dan Jenis Kelamin Di Kecamatan Sungai Penuh, 2018

Table 2.3. 6 Number of PAUD Students According to Age and Gender Groups in Sungai Penuh Sub-district, 2018

Desa Village	Umur Peserta Didik (th) Student Age (Year)					
	0-2		2-4		4-6	
	L/M	P/F	L/M	P/F	L/M	P/F
(1)	(2)	(3)	(4)	(5)	(6)	(7)
1. Pasar Baru
2. Desa gedang
3. Kel. Sungai Penuh
4. Kel. Psr Sungai Penuh
5. Amar Sakti

Sumber/Source : HIMPAUDI Kecamatan Sungai Penuh

Tabel 2.3. 7 Banyaknya Taman Kanak-Kanak Negeri Dan Swasta Di Kecamatan Sungai Penuh, 2018

Table 2.3. 7 Number of Public and Private Kindergartens in Sungai Penuh Sub-district, 2018

Desa	TK Negeri	TK Swasta
(1)	(2)	(3)
1. Pasar Baru	-	-
2. Desa gedang	-	2
3. Kel. Sungai Penuh	-	2
4. Kel. Pasar Sungai Penuh	-	-
5. Amar Sakti	-	-

Sumber/Source : UPTD Dinas Pendidikan Kecamatan Sungai Penuh

Tabel 2.3. 8 Jumlah Murid dan Guru Taman Kanak-Kanak (TK) di Kecamatan Sungai Penuh, 2018*Table 2.3. 8 Number of Kindergarten Students and Teachers (TK) in Sungai Penuh Sub-district, 2018*

Desa Village	Jumlah Murid Number of Students		Jumlah Guru Number of Teachers	
	L/M	P/F	L/M	P/F
	(1)	(2)	(3)	(4)
1. Pasar Baru	-	-	-	-
2. Desa gedang	146	85	-	13
3. Kel. Sungai Penuh	63	54	-	10
4. Kel. Psr Sungai Penuh	-	-	-	-
5. Amar Sakti	-	-	-	-

Sumber/Source : UPTD Dinas Pendidikan Kecamatan Sungai Penuh

Tabel 2.3. 9 Banyaknya Sekolah Dasar Dan Madrasah Ibtidaiyah di Kecamatan Sungai Penuh, 2018

Table 2.3. 9 Number of Primary Schools and Madrasah Ibtidaiyah in Sungai Penuh Sub-district, 2018

Desa <i>Village</i>	Sekolah Dasar (SD) <i>Primary Schools</i>	Madrasah Ibtidaiyah (MI)
(1)	(2)	(3)
1. Pasar Baru	1	-
2. Desa gedang	3	-
3. Kel. Sungai Penuh	1	-
4. Kel. Pasar Sungai Penuh	4	-
5. Amar Sakti	-	-

Sumber/*Source* : UPTD Dinas Pendidikan Kecamatan Sungai Penuh

Tabel 2.3. 10 Banyaknya Sekolah, Murid, Dan Guru Sekolah Dasar Negeri Menurut Desa di Kecamatan Sungai Penuh, 2017/2018

Table 2.3. 10 Number of Schools, Students, and Teachers of Public Elementary Schools by Village in Sungai Penuh Sub-district, 2017/2018

Desa Village	Sekolah Schools	Murid Students		Guru Teachers			
				PNS		Honorer	
		L/M	P/F	L/M	P/F	L/M	P/F
(1)	(2)	(3)	(4)	(5)	(6)	(7)	(8)
1. Pasar Baru	1	9	11	0	7	1	2
2. Desa gedang	3	562	555	14	19	2	19
3. Kel. Sungai Penuh	1	86	63	1	7	1	2
4. Kel. Psr Sei Penuh	4	401	374	11	30	2	8
5. Amar Sakti	-	-	-	-	-	-	-
Kecamatan Sungai Penuh	9	1 058	1 003	26	63	6	31

Sumber/Source : UPTD Dinas Pendidikan Kecamatan Sungai Penuh

Tabel 2.3. 11 Banyaknya Sekolah, Murid Dan Guru Madrasah Ibtidaiyah (MI) Negeri Menurut Desa di Kecamatan Sungai Penuh, 2017/2018

Table 2.3. 11 Number of Schools, Students and Teachers of Public Madrasah Ibtidaiyah (MI) by Village in Sungai Penuh Sub-district, 2017/2018

Desa Village	Sekolah Schools	Murid Students		Guru Teachers			
				PNS		Honorer	
		L/M	P/F	L/M	P/F	L/M	P/F
(1)	(2)	(3)	(4)	(5)	(6)	(7)	(8)
1. Pasar Baru	-	-	-	-	-	-	-
2. Desa gedang	-	-	-	-	-	-	-
3. Kel. Sungai Penuh	-	-	-	-	-	-	-
4. Kel. Psr Sungai Penuh	-	-	-	-	-	-	-
5. Amar Sakti	-	-	-	-	-	-	-
Kecamatan Sungai Penuh	-	-	-	-	-	-	-

Sumber/Source : MI Kecamatan Sungai Penuh

Tabel 2.3. 12 Banyaknya Sekolah Menengah Pertama Dan Madrasah Tsanawiyah Di Kecamatan Sungai Penuh, 2018
Table 2.3. 12 Number of Junior High Schools and Tsanawiyah Madrasas in Sungai Penuh Sub-district, 2018

Desa	SMP	Madrasah Tsanawiyah (MTs)
(1)	(2)	(3)
1. Pasar Baru	-	-
2. Desa gedang	1	-
3. Kel. Sungai Penuh	-	-
4. Kel. Psr Sungai Penuh	2	-
5. Amar Sakti	1	-

Sumber/Source : SMP dan MTs Kecamatan Sungai Penuh

Tabel 2.3. 13 Banyaknya Sekolah, Murid Dan Guru Sekolah Menengah Pertama Menurut Desa di Kecamatan Sungai Penuh, 2017/2018
Table 2.3. 13 Number of Schools, Students and Secondary School Teachers by Village in Sungai Penuh Sub-district, 2017/2018

Desa Village	Sekolah Schools	Murid Students		Guru Teachers			
				PNS		Honorer	
		L/M	P/F	L/M	P/F	L/M	P/F
(1)	(2)	(3)	(4)	(5)	(6)	(7)	(8)
1. Pasar Baru	-	-	-	-	-	-	-
2. Desa gedang	1	336	359	19	37	3	5
3. Kel. Sungai Penuh	-	-	-	-	-	-	-
4. Kel. Psr Sei Penuh	2	392	364	26	45	11	23
5. Amar Sakti	1	174	138	9	19	2	17
Kecamatan Sungai Penuh	4	902	861	54	101	16	45

Sumber/Source : SMP Kecamatan Sungai Penuh

Tabel 2.3. 14 Banyaknya Sekolah Menengah Atas, Madrasah Aliyah Dan Sekolah Menengah Kejuruan Negeri Menurut Desa Di Kecamatan Sungai Penuh, 2018

Table 2.3. 14 Number of Senior High Schools, Madrasah Aliyah and Public Vocational High Schools by Village in Sungai Penuh Sub-district, 2018

Desa Village	SMA Junior High	Madrasah Aliyah	SMK Vocational
(1)	(2)	(3)	(4)
1. Pasar Baru	-	-	-
2. Desa gedang	-	1	-
3. Kel. Sungai Penuh	2	-	-
4. Kel. Psr Sungai Penuh	-	-	-
5. Amar Sakti	-	-	-

Sumber/Source : UPTD Dinas Pendidikan Kecamatan Sungai Penuh

Tabel 2.3. 15 Banyaknya Sekolah, Murid Dan Guru Sekolah Menengah Atas Negeri Menurut Desa Di Kecamatan Sungai Penuh, 2018

Table 2.3. 15 Number of Schools, Students and Teachers of State Senior High Schools by Village in Sungai Penuh Sub-district, 2018

Desa Village	Sekolah Schools	Murid Students		Guru Teachers			
				PNS		Honorer	
		L/M	P/F	L/M	P/F	L/M	P/F
(1)	(2)	(3)	(4)	(5)	(6)	(7)	(8)
1. Pasar Baru	-	-	-	-	-	-	-
2. Desa gedang	-	-	-	-	-	-	-
3. Kel. Sungai Penuh	2	816	1 077	40	88	12	23
4. Kel. Psr Sei Penuh	-	-	-	-	-	-	-
5. Amar Sakti	-	-	-	-	-	-	-
Kecamatan Sungai Penuh	2	816	1 077	40	88	12	23

Sumber/Source : SMA Kecamatan Sungai Penuh

Tabel 2.3. 16 Banyaknya Sekolah, Murid dan Guru Madrasah Aliyah Negeri Menurut Desa Di Kecamatan Sungai Penuh, 2018

Tabel 2.3.16 Number of Schools, Students, and Teachers of State Madrasah Aliyah by Village in Sungai Penuh Sub-district, 2018

Desa Village	Sekolah Schools	Murid Students		Guru Teacher			
				PNS		Honorer	
		L/M	P/F	L/M	P/F	L/M	P/F
(1)	(2)	(3)	(4)	(5)	(6)	(7)	(8)
1. Pasar Baru
2. Desa gedang	1	154	131	9	17	4	10
3. Kel. Sungai Penuh
4. Kel. Psr Sei Penuh
5. Amar Sakti
Kecamatan Sungai Penuh	1	154	131	9	17	4	10

Sumber/Source : MA Kecamatan Sungai Penuh

2.4 Kesehatan / Health

Tabel 2.4. 1 Banyaknya Jasa Kesehatan Swasta di Kecamatan Sungai Penuh, 2018

Table 2.4.1 Number of Private Health Service in Sungai Penuh Sub-district, 2018

Desa	Dokter Praktek	Bidan Praktek	Mantri Praktek	Dukun Bayi	Dukun Paranor- mal	Tukang Pijat
(1)	(2)	(3)	(4)	(5)	(6)	(7)
1. Pasar Baru	1
2. Desa gedang	6	3	...	1	...	2
3. Kel. Sungai Penuh	1	...	2
4. Kel. Psr Sei Penuh	4
5. Amar Sakti
Kecamatan Sungai Penuh	10	3	...	2	...	5

Sumber/Source : Puskesmas Sungai Penuh

Tabel 2.4. 2 Banyaknya Puskesmas, Puskesmas Pembantu dan Posyandu di Kecamatan Sungai Penuh, 2017-2018*Table 2.4.2 Number of Puskesmas, Puskesmas Pembantu, and Posyandu in Sungai Penuh Sub-district, 2017-2018*

Sarana Kesehatan Health Facility	Banyaknya Numbers	
	2017	2018
(1)	(2)	(3)
1. Puskesmas	1	1
2. Puskesmas Pembantu	-	-
3. Posyandu	2	2
4. Poskesdes	-	-
5. Polindes	-	-

Sumber/Source : Puskesmas Sungai Penuh

Tabel 2.4. 3 Banyaknya Puskesmas Dan Puskesmas Pembantu di Kecamatan Sungai Penuh, 2017-2018*Table 2.4.3 Number of Puskesmas and Puskesmas Pembantu in Sungai Penuh Sub-district, 2017-2018*

Desa Village	Puskesmas		Puskesmas Pembantu	
	2017	2018	2017	2018
(1)	(2)	(3)	(4)	(5)
1. Pasar Baru
2. Desa gedang	1	1
3. Kel. Sungai Penuh
4. Kel. Psr Sei Penuh	1	1
5. Amar Sakti

Sumber/Source : Puskesmas Sungai Penuh

Tabel 2.4. 4 Banyaknya Posyandu Dirinci Menurut Desa Di Kecamatan Sungai Penuh, 2017 – 2018

Table 2.4.4 Number of Posyandu by Village in Sungai Penuh Sub-district, 2017-2018

Desa <i>Village</i>	Posyandu	
	2017	2018
(1)	(2)	(3)
1. Pasar Baru	1	1
2. Desa gedang	2	2
3. Kel. Sungai Penuh	1	1
4. Kel. Psr Sei Penuh	1	1
5. Amar Sakti	1	1

Sumber/Source : Puskesmas Sungai Penuh

Tabel 2.4. 5 Banyaknya Poskesdes dan Polindes Pembantu di Kecamatan Sungai Penuh, 2017-2018

Table 2.4.5 Number of Poskesdes and Polindes Pembantu in Sungai Penuh District, 2017-2018

Desa Village (1)	Poskesdes		Polindes	
	2017 (2)	2018 (3)	2017 (4)	2018 (5)
1. Pasar Baru
2. Desa gedang
3. Kel. Sungai Penuh
4. Kel. Psr Sei Penuh
5. Amar Sakti

Sumber/Source : Puskesmas Sungai Penuh

Tabel 2.4. 6 Banyaknya Kepala Keluarga yang Memiliki Kartu Jamkesmas dan Jamkesda di Kecamatan Sungai Penuh, 2017-2018*Table 2.4.6 Number of Family Head who has Jamkesmas and Jamkesda Card in Sungai Penuh Sub-district, 2017-2018*

Desa Village	Jamkesmas		Jamkesdes	
	2017	2018	2017	2018
(1)	(2)	(3)	(4)	(5)
1. Pasar Baru
2. Desa gedang
3. Kel. Sungai Penuh
4. Kel. Psr Sei Penuh
5. Amar Sakti

Sumber/Source : Puskesmas Sungai Penuh

Tabel 2.4. 7 Banyaknya Pasien yang Berobat ke Puskesmas di Kecamatan Sungai Penuh, 2017-2018

Table 2.4.7 Number of Patients of Puskesmas in Sungai Penuh Sub-district, 2017-2018

Desa Village (1)	Berobat Jalan Outpatient		Rawat Inap Inpatient	
	2017 (2)	2018 (3)	2017 (4)	2018 (5)
1. Pasar Baru
2. Desa gedang
3. Kel. Sungai Penuh
4. Kel. Psr Sei Penuh	364	274
5. Amar Sakti	475	308
Kecamatan Sungai Penuh	839	582

Sumber/Source : Puskesmas Sungai Penuh

Tabel 2.4. 8 Banyaknya Pasien yang Berobat ke Puskesmas Menurut Bulan dan Metode Pembayaran di Kecamatan Sungai Penuh, 2017-2018*Table 2.4.8 Number of Patients of Puskesmas by Month and Paid Method in Sungai Penuh Sub-district, 2017-2018*

Desa <i>Village</i>	Askes	Gratis (Askestin, JPKMU, Jamkesmas, SKTM, KTP)	Jamkesda
(1)	(2)	(3)	(4)
1. Januari	871	30	...
2. Februari	807	50	...
3. Maret	849	42	...
4. April	749	23	...
5. Mei	795	14	...
6. Juni	631	-	..
7. Juli	895	12	...
8. Agustus	819	59	...
9. September	828	51	...
10. Oktober	752	68	...
11. November	758	43	...
12. Desember	784	5	...
Kecamatan Sungai Penuh	9 538	397	...
2017	9 850	269	...

Sumber/*Source* : Puskesmas Sungai Penuh

Tabel 2.4. 9 Jumlah Wanita Usia Subur dan Pasangan Usia Subur di Kecamatan Sungai Penuh, 2017-2018

Table 2.4.9 Number of Fertile Women and Couples of Childbearing Age in Sungai Penuh Sub-district, 2017-2018

Desa <i>Village</i>	Wanita Usia Subur <i>Fertile Women</i> (WUS)	Pasangan Usia Subur <i>Couples of</i> <i>Childbearing</i> (PUS)
(1)	(2)	(3)
1. Pasar Baru	222	135
2. Desa gedang	1 388	777
3. Kel. Sungai Penuh	628	435
4. Kel. Psr Sei Penuh	479	228
5. Amar Sakti	143	91
Kecamatan Sungai Penuh	2 860	1 666
2017	2 022	1 640

Sumber/Source : PPLKB Kecamatan Sungai Penuh

Tabel 2.4. 10 Jumlah Peserta KB Aktif di Kecamatan Sungai Penuh, 2018
Table 2.4.10 Number of Active KB Participants in Sungai Penuh Sub-district, 2018

Desa <i>Village</i>	Jumlah PUS	Jumlah Peserta KB Aktif <i>Active KB Participants</i>		
		Pemerintah <i>State</i>	Swasta <i>Private</i>	Jumlah <i>Total</i>
(1)	(2)	(3)	(4)	(5)
1. Pasar Baru	135	25	71	96
2. Desa gedang	777	135	410	545
3. Kel. Sungai Penuh	435	82	232	314
4. Kel. Psr Sei Penuh	228	43	137	180
5. Amar Sakti	91	16	48	64
Kecamatan Sungai Penuh	1 666	301	898	1 199

Sumber/*Source* : PPLKB Kecamatan Sungai Penuh

Tabel 2.4. 11 Jumlah Peserta KB Aktif Menurut Jenis Alat Kontrasepsi yang Digunakan di Kecamatan Sungai Penuh, 2018
Table 2.4.11 Number of Active KB Participants by Type of Contraception Used in Sungai Penuh Sub-district, 2018

Desa <i>Village</i>	Jumlah PUS	Jumlah Peserta KB Aktif <i>Active KB Participants</i>			
		IUD		MOW	
		Pemerintah <i>State</i>	Swasta <i>Private</i>	Pemerintah <i>State</i>	Swasta <i>Private</i>
(1)	(2)	(3)	(4)	(5)	(6)
1. Pasar Baru	135	11	19	0	5
2. Desa gedang	777	36	84	0	8
3. Kel. Sungai Penuh	435	25	60	0	17
4. Kel. Psr Sei Penuh	228	12	48	0	8
5. Amar Sakti	91	10	17	0	1
Kecamatan Sungai Penuh	1 666	94	228	0	39
2017	1 640	88	202	0	38

Tabel 2.4. 11 Lanjutan / *Continued*

Desa <i>Village</i>	Jumlah PUS	Jumlah Peserta KB Aktif <i>Active KB Participants</i>			
		MOP		Kondom <i>Condom</i>	
		Pemerintah <i>State</i>	Swasta <i>Private</i>	Pemerintah <i>State</i>	Swasta <i>Private</i>
		(1)	(2)	(7)	(8)
1. Pasar Baru	135	0	0	2	2
2. Desa gedang	777	0	0	2	6
3. Kel. Sungai Penuh	435	0	0	4	3
4. Kel. Psr Sei Penuh	228	0	0	4	3
5. Amar Sakti	91	0	0	0	1
Kecamatan Sungai Penuh	1 666	0	0	12	15
2017	1 640	0	0	5	11

Tabel 2.4. 11 Lanjutan / *Continued*

Desa <i>Village</i>	Jumlah PUS	Jumlah Peserta KB Aktif <i>Active KB Participants</i>			
		Implan <i>Implant</i>		Suntik <i>Injection</i>	
		Pemerintah <i>State</i>	Swasta <i>Private</i>	Pemerintah <i>State</i>	Swasta <i>Private</i>
(1)	(2)	(11)	(12)	(13)	(14)
1. Pasar Baru	135	2	18	10	27
2. Desa gedang	777	37	71	60	241
3. Kel. Sungai Penuh	435	33	37	20	115
4. Kel. Psr Sei Penuh	228	15	37	12	41
5. Amar Sakti	91	0	10	6	19
Kecamatan Sungai Penuh	1 666	87	173	108	443
2017	1 640	80	164	89	401

Sumber/*Source* : PPLKB Kecamatan Sungai Penuh

Tabel 2.4. 12 Rata-rata Banyaknya Kader Aktif dan Balita Pada Kegiatan Posyandu di Kecamatan Sungai Penuh, 2017-2018
Table 2.4.12 Number of Active Cadre and Toddlers in Posyandu Activity in Sungai Penuh Sub-district, 2017-2018

Desa <i>Village</i>	Kader Aktif <i>Active Cadre</i>	Balita <i>Toddlers</i>
(1)	(2)	(3)
1. Pasar Baru
2. Desa gedang
3. Kel. Sungai Penuh
4. Kel. Psr Sei Penuh	5	1557
5. Amar Sakti	5	545
Kecamatan Sungai Penuh	10	2 102
2017		

Sumber/*Source* : Puskesmas Kecamatan Sungai Penuh

Tabel 2.4. 13 Banyaknya Balita dan Ibu Hamil yang Datang Pada Setiap Pelayanan Posyandu di Kecamatan Sungai Penuh, 2018

Table 2.4.13 Number of Toddlers and Pregnant Women Who Come to Posyandu Service, 2018

Desa <i>Village</i>	Balita <i>Toddlers</i>	Ibu Hamil <i>Pregnant Women</i>
(1)	(2)	(3)
1. Pasar Baru	53	2
2. Desa gedang	325	5
3. Kel. Sungai Penuh	180	3
4. Kel. Psr Sei Penuh	1 557	54
5. Amar Sakti	545	10
Kecamatan Sungai Penuh	2 660	74

Sumber/*Source* : Puskesmas Kecamatan Sungai Penuh

Tabel 2.4. 14 Jumlah Bayi, Baduta, dan Balita di Kecamatan Sungai Penuh, 2018
Table 2.4.14 Number of Babies, Child under two years, and Toddlers in Sungai Penuh Sub-district, 2018

Desa	Bayi (bulan)		Baduta (bulan)	Balita (bulan)
	0-5	6-11	12-23	12-59
(1)	(2)	(3)	(4)	(5)
1. Pasar Baru
2. Desa gedang
3. Kel. Sungai Penuh
4. Kel. Psr Sei Penuh
5. Amar Sakti
Kecamatan Sungai Penuh

Sumber/Source : PPLKB Kecamatan Sungai Penuh

2.5 Agama dan Sosial Lainnya / Religion and Other Social Affairs

Tabel 2.5. 1 Banyaknya Tempat Ibadah di Kecamatan Sungai Penuh, 2017-2018
Table 2.5.1 Number of Worship Place in Sungai Penuh Sub-district, 2017-2018

Tempat Ibadah	Banyaknya	
	2017	2018
(1)	(2)	(3)
1. Mesjid	4	3
2. Surau/Langgar	14	14
3. Gereja Kristen	1	1
4. Gereja Katholik	-	-
5. Pura	-	-
6. Wihara	-	-

Sumber/Source : KUA Kecamatan Sungai Penuh

Tabel 2.5. 2 Banyaknya Mesjid, Surau, Gereja dan Pura di Kecamatan Sungai Penuh, 2018*Table 2.5.2 Number of Mosques, Churches, and Temples in Sungai Penuh Sub-district, 2018*

Desa <i>Village</i>	Mesjid <i>Mosque</i>	Surau / langgar <i>Mushola</i>	Gereja <i>Church</i>	Pura <i>Temples</i>
(1)	(2)	(3)	(4)	(5)
1. Pasar Baru	-	2	-	-
2. Desa gedang	1	2	-	-
3. Kel. Sungai Penuh	1	6	-	-
4. Kel. Psr Sei Penuh	1	3	1	-
5. Amar Sakti	-	1	-	-

Sumber/Source : KUA Kecamatan Sungai Penuh

Tabel 2.5. 3 Banyaknya Pegawai Syara' Di Kecamatan Sungai Penuh, 2018
Table 2.5.3 Number of Religion Worker in Sungai Penuh Sub-district, 2018

Desa Village	Imam	Khatib	Mubalik
(1)	(2)	(3)	(4)
1. Pasar Baru	4	-	2
2. Desa gedang	4	2	4
3. Kel. Sungai Penuh	6	2	4
4. Kel. Psr Sei Penuh	3	2	4
5. Amar Sakti	1	-	2

Sumber/Source : KUA Kecamatan Sungai Penuh

Tabel 2.5. 4 Banyaknya TPQ/TPSQ, Murid dan Guru Ngaji Menurut Desa di Kecamatan Sungai Penuh, 2018*Table 2.5.4 Number of TPQ/TPSQ, Students, and Quran Teachers in Sungai Penuh Sub-district*

Desa Village	TPQ/ TPSQ	Murid Students		Guru Teachers	
		L/M	P/F	L/M	P/F
(1)	(2)	(3)	(4)	(5)	(6)
1. Pasar Baru	-	-	-	-	-
2. Desa gedang	2	75	100	2	2
3. Kel. Sungai Penuh	1	34	60	2	1
4. Kel. Psr Sei Penuh	2	44	66	4	3
5. Amar Sakti	1	15	17	2	1
Kec. Sungai Penuh	6	168	243	10	7

Sumber/Source : KUA Kecamatan Sungai Penuh

Tabel 2.5. 5 Jumlah Kelompok dan Anggota Majelis Taklim di Kecamatan Sungai Penuh, 2018*Table 2.5.5 Number of Group and Member of Majelis Taklim in Sungai Penuh Sub-district*

Desa <i>Village</i>	Jumlah <i>Total</i>	
	Kelompok Majelis Taklim <i>Majelis Taklim Group</i>	Anggota <i>Members</i>
(1)	(2)	(3)
1. Pasar Baru	-	-
2. Desa gedang	Permata Al-Akbar	195
3. Kel. Sungai Penuh	Al-Munawaroh	220
4. Kel. Psr Sei Penuh	Permata Baiturrahman	202
5. Amar Sakti	Permata Al-Khoirot	162
Kecamatan Sungai Penuh		779

Sumber/*Source* : KUA Kecamatan Sungai Penuh

Tabel 2.5. 6 Jumlah Kelompok Pengajian di Kecamatan Sungai Penuh, 2018
Table 2.5.6 Number of Recitation Group in Sungai Penuh Sub-district 2018

Desa <i>Village</i>	Majelis Taklim	Per- mata	Remaja Masjid	Kelompok Pengajian Karang Taruna <i>Karang Taruna Recitation Group</i>	Kelompok Pengajian Orang Dewasa <i>Adult Recitation Group</i>
(1)	(2)	(3)	(4)	(5)	(6)
1. Pasar Baru
2. Desa gedang	...	1
3. Kel. Sungai Penuh	1
4. Kel. Psr Sei Penuh	...	1
5. Amar Sakti	...	1
Kec. Sungai Penuh	1	3

Sumber/*Source* : KUA Kecamatan Sungai Penuh

Tabel 2.5. 7 Banyaknya Jamaah Haji Menurut Jenis Kelamin di Kecamatan Sungai Penuh, 2018

Table 2.5.7 Number of Jamaah Haji by Gender in Sungai Penuh Sub-district, 2018

Desa	Laki-laki	Perempuan	Total
(1)	(2)	(3)	(4)
1. Pasar Baru	2	1	3
2. Desa gedang	4	9	13
3. Kel. Sungai Penuh	3	4	7
4. Kel. Psr Sei Penuh	1	2	3
5. Amar Sakti	-	-	-

Sumber/Source : KUA Kecamatan Sungai Penuh

Tabel 2.5. 8 Jumlah Nikah, Thalak/Cerai, dan Rujuk di Kecamatan Sungai Penuh, 2018*Table 2.5.8 Number of Marriage, Divorce, and Reconciliation in Sungai Penuh Sub-district, 2018*

Desa <i>Village</i>	Nikah <i>Marriage</i>	Thalak/ Cerai <i>Divorce</i>	Rujuk <i>Reconciliation</i>
(1)	(2)	(3)	(4)
1. Pasar Baru	4	-	-
2. Desa gedang	31	-	-
3. Kel. Sungai Penuh	14	-	-
4. Kel. Psr Sei Penuh	7	-	-
5. Amar Sakti	5	-	-

Sumber/Source : KUA Kecamatan Sungai Penuh

Tabel 2.5. 9 Jumlah Nikah, Thalak/Cerai, dan Rujuk Menurut Bulan di Kecamatan Sungai Penuh, 2018

Table 2.5.9 Number of Marriage, Divorce, and Reconciliation by Month in Sungai Penuh Sub-district, 2018

Desa <i>Village</i>	Nikah <i>Marriage</i>	Thalak/ Cerai <i>Divorce</i>	Rujuk <i>Reconciliation</i>
(1)	(2)	(3)	(4)
1. Januari	1	-	-
2. Februari	6	.-	.-
3. Maret	8	-	-
4. April	4	-	-
5. Mei	3	-	-
6. Juni	6	-	-
7. Juli	11	-	-
8. Agustus	5	-	-
9. September	2	-	-
10. Oktober	6	-	-
11. November	2	-	-
12. Desember	7	-	-

Sumber/Source : KUA Kecamatan Sungai Penuh

3

Pertanian, Kehutanan, Peternakan,
dan Perikanan *Agriculture, Forestry,
Livestock, and Fishery*

Rata-rata Produksi (Kw/Ha)
Average Production



Jagung
Corn

60,63

338,90

Ubi Jalar
Sweet Potato



Ubi Kayu
Cassava

270,73

62,10

Padi
Paddy



Kacang Tanah
Peanut

7,57



3.1 Hortikultura / Horticulture

Tabel 3.1. 1 Luas Panen Tanaman Sayuran dan Buah-buahan Semusim Menurut Jenis Tanaman (ha), 2016-2018

Table 3.1. 1 Harvested Area for Vegetable Plants and Seasonal Fruits by Plant Type (ha), 2016-2018

Jenis Tanaman <i>Kind of Plants</i>		2016	2017	2018
(1)		(2)	(3)	(4)
1.	Bawang Daun	0	0	0
2.	Bawang Merah	0	3	1
3.	Bawang Putih	0	0	0
4.	Bayam	0	0	0
5.	Blewah	0	0	0
6.	Buncis	0	0	0
7.	Cabai Besar	3	4	2
8.	Cabai Rawit	0	1	0
9.	Jamur	0	0	0
10.	Kacang Merah	0	0	0
11.	Kacang Panjang	0	0	0
12.	Kangkung	2	1	1
13.	Kembang Kol	0	0	0
14.	Kentang	0	0	0
15.	Ketimun	3	1	3
16.	Kubis	0	0	0
17.	Labu Siam	0	0	0
18.	Lobak	0	0	0
19.	Melon	0	0	0
20.	Paprika	0	0	0
21.	Petsai/Sawi	0	1	0
22.	Semangka	0	0	0
23.	Stroberi	0	0	0
24.	Terung	1	0	0
25.	Tomat	0	1	2
26.	Wortel	0	0	0

Sumber/Source : BPS, Statistik Pertanian Hortikultura SPH-SBS/BPS-Statistics Indonesia,
Agricultural Statistic for Horticulture SPH-SBS

Tabel 3.1. 2 Produksi Tanaman Sayuran dan Buah-buahan Semusim Menurut Jenis Tanaman (ton), 2016-2018

Table 3.1. 2 Production of Vegetable and Seasonal Fruits by Plant Type (ton), 2016-2018

Jenis Tanaman <i>Kind of Plants</i>	2016	2017	2018
(1)	(2)	(3)	(4)
1. Bawang Daun	0	0	0
2. Bawang Merah	0	29.0	9.0
3. Bawang Putih	0	0	0
4. Bayam	0	0	0
5. Blewah	0	0	0
6. Buncis	0	0	0
7. Cabai Besar	7.4	7.0	17.2
8. Cabai Rawit	0	1.0	0
9. Jamur	0	0	0
10. Kacang Merah	0	0	0
11. Kacang Panjang	0	0	0
12. Kangkung	6.6	5.3	8.0
13. Kembang Kol	0	0	0
14. Kentang	0	0	0
15. Ketimun	5.9	4.5	52.5
16. Kubis	0	0	0
17. Labu Siam	0	0	0
18. Lobak	0	0	0
19. Melon	0	0	0
20. Paprika	0	0	0
21. Petsai/Sawi	0	1.5	0
22. Semangka	0	0	0
23. Stroberi	0	0	0
24. Terung	2.5	0	0
25. Tomat	0	10.1	14.0
26. Wortel	0	0	0

Sumber/Source : BPS, Statistik Pertanian Hortikultura SPH-SBS/BPS-Statistics Indonesia, Agricultural Statistic for Horticulture SPH-SBS

Tabel 3.1. 3 Luas Panen Tanaman Biofarmaka Menurut Jenis Tanaman (m²), 2016-2018

Table 3.1. 3 Harvested Area of Biopharmaca Plants by Plant Type (m²), 2016-2018

Jenis Tanaman <i>Kind of Plants</i>	2016	2017	2018
(1)	(2)	(3)	(4)
1. Dlingo/Dringo	0	0	0
2. Jahe	20	0	0
3. Kapulaga	0	0	0
4. Keji Beling	0	0	0
5. Kencur	0	0	0
6. Kunyit	15	0	0
7. Laos/Lengkuas	10	0	0
8. Lempuyang	0	0	0
9. Lidah Buaya	0	0	0
10. Mahkota Dewa	0	0	0
11. Mengkudu/Pace	0	0	0
12. Sambiloto	0	0	0
13. Temuireng	0	0	0
14. Temukunci	0	0	0
15. Temulawak	0	0	0

Sumber/Source : BPS, Statistik Pertanian Hortikultura SPH-SBS/BPS-Statistics Indonesia,
Agricultural Statistic for Horticulture SPH-SBS

Tabel 3.1. 4 Produksi Tanaman Biofarmaka Menurut Jenis Tanaman (kg), 2016-2018

Table 3.1. 4 Production of Biopharmaca Plants by Plant Type (kg), 2016-2018

Jenis Tanaman <i>Kind of Plants</i>		2016	2017	2018
(1)		(2)	(3)	(4)
1.	Dlingo/Dringo	0	0	0
2.	Jahe	140	0	0
3.	Kapulaga	0	0	0
4.	Keji Beling	0	0	0
5.	Kencur	0	0	0
6.	Kunyit	120	0	0
7.	Laos/Lengkuas	130	0	0
8.	Lempuyang	0	0	0
9.	Lidah Buaya	0	0	0
10.	Mahkota Dewa	0	0	0
11.	Mengkudu/Pace	0	0	0
12.	Sambiloto	0	0	0
13.	Temuireng	0	0	0
14.	Temukunci	0	0	0
15.	Temulawak	0	0	0

Sumber/Source : BPS, Statistik Pertanian Hortikultura SPH-SBS/BPS-Statistics Indonesia, Agricultural Statistic for Horticulture SPH-SBS

Tabel 3.1. 5 Luas Panen Tanaman Hias Menurut Jenis Tanaman (m²), 2016-2018*Table 3.1. 5 Harvested Area for Ornamental Plants by Plant Type (m²), 2016-2018*

Jenis Tanaman <i>Kind of Plants</i>		2016	2017	2018
(1)		(2)	(3)	(4)
1.	Adenium (Kamboja Jepang)	0	0	0
2.	Aglaonema	0	0	0
3.	Anggrek	0	0	0
4.	Anthurium Bunga	0	0	0
5.	Anthurium Daun	0	0	0
6.	Anyelir	0	0	0
7.	Caladium	0	0	0
8.	Cordyline	0	0	0
9.	Diffenbachia	0	0	0
10.	Dracaena	0	0	0
11.	Euphorbia	0	0	0
12.	Gerbera (Herbras)	0	0	0
13.	Gladiol	0	0	0
14.	Heliconia (Pisang-Pisangan)	0	0	0
15.	Ixora (Soka)	0	0	0
16.	Krisan	0	0	0
17.	Mawar	0	0	0
18.	Melati	0	0	0
19.	Monstera	0	0	0
20.	Pakis	0	0	0
21.	Palem	0	0	0
22.	Phylodendron	0	0	0
23.	Sansevieria (Pedang-Pedangan)	0	0	0
24.	Sedap Malam	0	0	0

Sumber/Source : BPS, Statistik Pertanian Hortikultura SPH-SBS/BPS-Statistics Indonesia,
Agricultural Statistic for Horticulture SPH-SBS

Table 3.1. 6 Produksi Tanaman Hias Menurut Jenis Tanaman (tangkai), 2016-2018
Table 3.1. 6 Production of Ornamental Plants by Type of Plant (stem), 2016-2018

Jenis Tanaman <i>Kind of Plants</i>		2016	2017	2018
(1)	(2)	(3)	(4)	
1. Adenium (Kamboja Jepang)	0	0	0	
2. Aglaonema	0	0	0	
3. Anggrek	0	0	0	
4. Anthurium Bunga	0	0	0	
5. Anthurium Daun	0	0	0	
6. Anyelir	0	0	0	
7. Caladium	0	0	0	
8. Cordyline	0	0	0	
9. Diffenbachia	0	0	0	
10. Dracaena	0	0	0	
11. Euphorbia	0	0	0	
12. Gerbera (Herbras)	0	0	0	
13. Gladiol	0	0	0	
14. Heliconia (Pisang-Pisangan)	0	0	0	
15. Ixora (Soka)	0	0	0	
16. Krisan	0	0	0	
17. Mawar	0	0	0	
18. Melati	0	0	0	
19. Monstera	0	0	0	
20. Pakis	0	0	0	
21. Palembang	0	0	0	
22. Phylodendron	0	0	0	
23. Sansevieria (Pedang-Pedangan)	0	0	0	
24. Sedap Malam	0	0	0	

Sumber/Source : BPS, Statistik Pertanian Hortikultura SPH-SBS/BPS-Statistics Indonesia,
Agricultural Statistic for Horticulture SPH-SBS

Tabel 3.1. 7 Produksi Buah-buahan dan Sayuran Tahunan Menurut Jenis Tanaman (ton), 2016-2018

Table 3.1. 7 Annual Fruit and Vegetable Production by Plant Type (ton), 2016-2018

Jenis Tanaman <i>Kind of Plants</i>		2016	2017	2018
(1)		(2)	(3)	(4)
1.	Alpukat	4.9	5.4	9.8
2.	Anggur	0	0	0
3.	Apel	0	0	0
4.	Belimbing	0.7	1.1	2.2
5.	Duku/Langsat/Kokosan	0.1	0	0
6.	Durian	3.3	0	1.2
7.	Jambu Air	1.1	1.2	1.3
8.	Jambu Biji	0.7	0.5	1.0
9.	Jengkol	0	0	0
10.	Jeruk Besar	0	0	0
11.	Jeruk Siam/Kepron	0	0	0
12.	Mangga	1.1	2.6	2.5
13.	Manggis	0.3	0	0
14.	Markisa/Konyal	0	0	0
15.	Melinjo	0	0	0
16.	Nangka/Cempedak	7.6	12.4	13.2
17.	Nenas	0	0	0
18.	Pepaya	3.4	2.0	1.5
19.	Petai	0	0	0
20.	Pisang	1.9	1.6	1.6
21.	Rambutan	0	0.1	0
22.	Salak	0	0	0
23.	Sawo	0.1	0.4	0.5
24.	Sirsak	1.5	1.6	2.3
25.	Sukun	0	0	0

Sumber/Source : BPS, Statistik Pertanian Hortikultura SPH-SBS/BPS-Statistics Indonesia,
Agricultural Statistic for Horticulture SPH-SBS

3.2 Pertanian / Agriculture

Tabel 3.2. 1 Luas Lahan Di Kecamatan Sungai Penuh Dirinci Menurut Penggunaannya, 2018

Table 3.2. 1 Land Area in Sungai Sungai Sub-district Specified according to Usage, 2018

Jenis Penggunaannya <i>Kind of Usage</i>	Jumlah <i>Total</i>	
	Luas Lahan <i>Area (Ha)</i>	Persentase <i>Percentage (%)</i>
(1)	(2)	(3)
1. Lahan Sawah	237	100
2. Lahan Bukan Sawah	-	
a. Lahan Kering	-	
b. Lahan Lainnya	-	

Sumber/*Source* : Kacabdis Pertabun Kecamatan Sungai Penuh

Tabel 3.2. 2 Luas Lahan Sawah Dirinci Menurut Jenis Pengairan di Kecamatan Sungai Penuh, 2018

Table 3.2. 2 Rice Field Area Specified by Type of Watering in Sungai Penuh Sub-district, 2018

Jenis Pengairan <i>Type of Watering</i> (Ha)	Luas Area (Ha)
(1)	(2)
1. Teknis	-
2. Setengah Teknis	-
3. Sederhana	237
4. Tadah Hujan	-
5. Lainnya	-
Jumlah	237

Sumber/*Source* : Kacabdis Pertabun Kecamatan Sungai Penuh

Tabel 3.2. 3 Luas Lahan Pertanian Bukan Sawah Dirinci Menurut Jenis Penggunaannya di Kecamatan Sungai Penuh, 2018
Table 3.2. 3 Non-Paddy Agricultural Land Area Specified by Type of Use in Sungai Penuh Sub-district, 2018

Jenis Penggunaan Lahan <i>Type of Land Usage</i>	Luas <i>Area (Ha)</i>
(1)	(2)
1. Tegal/kebun	6
2. Ladang/Huma	10
3. Perkebunan	-
4. Ditanami Pohon/Hutan Rakyat	-
5. Padang Gembala/Padang Rumput	-
6. Tak Diusahakan	-
7. Lainnya (tambak, kolam, dll)	-
Jumlah	16

Sumber/*Source* : Satgas Pertanian Kecamatan Sungai Penuh

Tabel 3.2. 4 Luas Panen, Produksi Dan Rata-Rata Produksi Padi Sawah Di Kecamatan Sungai Penuh, 2018

Table 3.2. 4 Harvested Area, Production and Average Production of Lowland Rice in Sungai Penuh Sub-district, 2018

Desa <i>Village</i>	Luas Panen <i>Harvested Area (Ha)</i>	Produksi <i>Production (Kw)</i>	Rata-rata <i>Produksi Average Production (Kw/Ha)</i>
(1)	(2)	(3)	(4)
1. Pasar Baru	-	-	-
2. Desa gedang	661	4 104	62.1
3. Kel. Sungai Penuh	-	-	-
4. Kel. Psr Sei Penuh	-	-	-
5. Amar Sakti	-	-	-
Kec. Sungai Penuh	661	4 104	62.1

Sumber/*Source* : Satgas Pertanian Kecamatan Sungai Penuh

AGRICULTURE

Tabel 3.2. 5 Luas Panen, Produksi Dan Rata-Rata Produksi Jagung Di Kecamatan Sungai Penuh, 2018

Table 3.2. 5 Harvested Area, Production and Average Production of Corn in Sungai Penuh Sub-district, 2018

Desa Village	Luas Panen Harvested Area (Ha)	Produksi Production (Kw)	Rata-rata Produksi Average Production (Kw/Ha)
(1)	(2)	(3)	(4)
1. Pasar Baru	-	-	-
2. Desa gedang	3	18.2	60.63
3. Kel. Sungai Penuh	-	-	-
4. Kel. Psr Sei Penuh	-	-	-
5. Amar Sakti	-	-	-
Kec. Sungai Penuh	3	18.2	60.63

Sumber/Source : Satgas Pertanian Kecamatan Sungai Penuh

Tabel 3.2. 6 Luas Panen, Produksi Dan Rata-Rata Produksi Ubi Kayu Di Kecamatan Sungai Penuh, 2018

Tabel 3.2.6 Harvested Area, Production and Average Cassava Production in Sungai Penuh Sub-district, 2018

Desa <i>Village</i>	Luas Panen <i>Harvested Area (Ha)</i>	Produksi <i>Production (Kw)</i>	Rata-rata Produksi <i>Average Production (Kw/Ha)</i>
(1)	(2)	(3)	(4)
1. Pasar Baru	-	-	-
2. Desa gedang	1	27.1	270.73
3. Kel. Sungai Penuh	-	-	-
4. Kel. Psr Sei Penuh	-	-	-
5. Amar Sakti	-	-	-
Kec. Sungai Penuh	1	27.1	270.73

Sumber/*Source* : Satgas Pertanian Kecamatan Sungai Penuh

Tabel 3.2. 7 Luas Panen, Produksi Dan Rata-Rata Produksi Ubi Jalar Di Kecamatan Sungai Penuh, 2018

Table 3.2.7 Harvested Area, Production and Average Sweet Potato Production in Sungai Penuh Sub-district, 2018

Desa Village	Luas Panen Harvested Area (Ha)	Produksi Production (Kw)	Rata-rata Produksi Average Production (Kw/Ha)
(1)	(2)	(3)	(4)
1. Pasar Baru	-	-	-
2. Desa gedang	1	341	338.9
3. Kel. Sungai Penuh	-	-	-
4. Kel. Psr Sei Penuh	-	-	-
5. Amar Sakti	-	-	-
Kec. Sungai Penuh	1	341	338.9

Sumber/Source : Satgas Pertanian Kecamatan Sungai Penuh

Tabel 3.2. 8 Luas Panen, Produksi Dan Rata-Rata Produksi Kacang Tanah Di Kecamatan Sungai Penuh, 2018*Table 3.2. 8 Harvested Area, Production and Average Production of Peanuts in Sungai Penuh Sub-district, 2018*

Desa <i>Village</i>	Luas Panen <i>Harvested Area (Ha)</i>	Produksi <i>Production (Kw)</i>	Rata-rata Produksi <i>Average Production (Kw/Ha)</i>
(1)	(2)	(3)	(4)
1. Pasar Baru	-	-	-
2. Desa gedang	1	0.76	7.57
3. Kel. Sungai Penuh	-	-	-
4. Kel. Psr Sei Penuh	-	-	-
5. Amar Sakti	-	-	-
Kec. Sungai Penuh	1	0.76	7.57

Sumber/*Source* : Satgas Pertanian Kecamatan Sungai Penuh

Table 3.2. 9 Banyaknya Alat-alat Pertanian Di Kecamatan Sungai Penuh, 2018
Table 3.2. 9 Number of Agricultural Equipment in Sungai Penuh Sub-district, 2018

Desa Village	Mesin Pengolah Lahan <i>Land Processing Machinery</i>				
	Pompa Air <i>Water pump</i>	Traktor Roda Dua <i>Two Wheel Tractor</i>	Traktor Roda Empat <i>Four Wheel Tractor</i>		
			Mini <i>Mini</i>	Sedang <i>Medium</i>	Besar <i>Large</i>
(1)	(2)	(3)	(4)	(5)	(6)
1. Pasar Baru	-	-	-	-	-
2. Desa gedang	5	40	-	-	-
3. Kel. Sungai Penuh	-	-	-	-	-
4. Kel. Psr Sei Penuh	-	-	-	-	-
5. Amar Sakti	-	-	-	-	-
Kec. Sungai Penuh	5	40	-	-	-

Tabel 3.2. 9 Lanjutan / *Continued*

Desa Village	Mesin Pemberantas Hama <i>Pest Control Machine</i>				
	<i>Hand Sprayer</i>	<i>Knopsack Power Sprayer</i>	<i>Skid Power Sprayer</i>	<i>Swin Fog</i>	Emposan Tikus
(1)	(2)	(3)	(4)	(5)	(6)
1. Pasar Baru	-	-	-	-	-
2. Desa gedang	61	-	-	-	-
3. Kel. Sungai Penuh	-	-	-	-	-
4. Kel. Psr Sei Penuh	-	-	-	-	-
5. Amar Sakti	-	-	-	-	-
Kec. Sungai Penuh	61	-	-	-	-

Tabel 3.2. 9 Lanjutan / *Continued*

Desa <i>Village</i>	Mesin Pengolah Padi <i>Rice Processing Machine</i>		
	Perontok Padi <i>Rice Thresher</i>	Pengering Gabah <i>Grain Dryer</i>	Sabit <i>Sickle</i>
(1)	(2)	(3)	(4)
1. Pasar Baru	-	-	-
2. Desa gedang	13	-	-
3. Kel. Sungai Penuh	-	-	-
4. Kel. Psr Sei Penuh	-	-	-
5. Amar Sakti	-	-	-
Kec. Sungai Penuh	13	-	-

Sumber/*Source* : Satgas Pertanian Kecamatan Sungai Penuh

Tabel 3.2. 10 Luas Panen, Produksi Dan Rata-Rata Produksi Sayur-sayuran Di Kecamatan Sungai Penuh, 2018

Table 3.2. 10 Harvested Area, Production and Average Production of Vegetables in Sungai Penuh Sub-district, 2018

Jenis Sayuran <i>Type of Vegetables</i>	Luas Panen <i>Harvested Area (Ha)</i>	Produksi <i>Production (Kw)</i>	Rata-rata Produksi <i>Average Production (Kw/Ha)</i>
(1)	(2)	(3)	(4)
1. Bawang Merah	1	90	89
2. Bawang Putih	-	-	-
3. Cabai Besar	2	172	96
4. Cabai Rawit	-	-	-
5. Tomat	2	140	7
6. Kentang	-	-	-
7. Kubis	-	-	-
8. Petsai/Sawi	-	-	-
9. Kol	-	-	-
10. Wortel	-	-	-
11. Kacang Merah	-	-	-
12. Kacang Panjang	-	-	-
13. Terung	-	-	-
14. Buncis	-	-	-
15. Labu Siam	-	-	-
16. Kangkung	1	80	-
17. Bayam	-	-	-
18. Ketimun	3	525	-

Sumber/*Source* : Satgas Pertanian Kecamatan Sungai Penuh

Tabel 3.2. 11 Produksi dan Banyaknya Pohon Buah-buahan yang Menghasilkan di Kecamatan Sungai Penuh, 2018

Table 3.2. 11 Production and Number of Fruit Trees that Produce in Sungai Penuh Sub-district, 2018

Jenis Buah <i>Kind of Fruits</i>	Tanaman yang Menghasilkan <i>Trees that Produce</i> (Pohon)	Produksi <i>Production</i> (Kw)
(1)	(2)	(3)
1. Alpukat	65	98
2. Belimbing	15	22
3. Duku/Langsat/Kokosan	-	-
4. Durian	11	12
5. Jambu Biji	10	10
6. Jambu Air	12	13
7. Jeruk	-	-
8. Mangga	18	25
9. Manggis	-	-
10. Nangka/Cempedak	78	132
11. Nanas	-	-
12. Pepaya	10	15
13. Pisang	15	16
14. Rambutan	-	-
15. Salak	-	-
16. Sawo	2	5
17. Sirsak	25	23
18. Sukun	-	-

Sumber/Source : Satgas Pertanian Kecamatan Sungai Penuh

Tabel 3.2. 12 Luas Tanam Perkebunan Rakyat Menurut Komoditi Di Kecamatan Sungai Penuh, 2017-2018

Table 3.2. 12 Planting Area of Smallholdings According to Commodities in Sungai Penuh Sub-district, 2017-2018

Komoditas Comodities	Luas Tanam Planting Area (Ha)	
	2017	2018
(1)	(2)	(3)
1. Cassiavera	-	-
2. Kopi Arabika	-	-
3. Kopi Robusta	-	-
4. Cengkeh	-	3
5. Kemiri	-	-
6. Tebu	-	-
7. Pinang	-	-
8. Kakao	-	-

Sumber/Source : Satgas Pertanian Kecamatan Sungai Penuh

4

Pariwisata dan Lainnya
Tourism and Others

22 Rumah Makan
Restaurants



5 Pasar
Market



4.1 Pariwisata /Tourism

Tabel 4.1. 1 Jumlah Rumah Makan/Restoran Menurut Kelurahan/Desa, 2016-2018
Table 4.1.1 Number of Restaurants by Village, 2016-2018

Desa Village	2016	2017	2018
(1)	(2)	(3)	(4)
1. Pasar Baru	18	1	...
2. Desa gedang	...	6	6
3. Kel. Sungai Penuh	3	5	9
4. Kel. Psr Sei Penuh	11	...	5
5. Amar Sakti	2	2	2
Kec. Sungai Penuh	34	14	22

Sumber/Source : Monografi Desa/Village Monograph

4.2 Perekonomian / *Economy*

Tabel 4.2. 1 Jumlah Industri Di Kecamatan Sungai Penuh, 2018

Table 4.2. 1 Number of Industries in Sungai Penuh Sub-district, 2018

Desa <i>Village</i>	Jenis Industri <i>Type of Industries</i>			
	Rumah Tangga <i>Household</i>	Kecil <i>Small</i>	Sedang <i>Medium</i>	Besar <i>Large</i>
(1)	(2)	(3)	(4)	(5)
1. Pasar Baru
2. Desa gedang	±50
3. Kel. Sungai Penuh
4. Kel. Psr Sei Penuh	23	15	4	...
5. Amar Sakti	3
Kec. Sungai Penuh	76	15	4	...

Sumber/*Source* : Monografi Desa/*Village Monograph*

Tabel 4.2. 2 Jumlah Industri Pengolahan di Kecamatan Sungai Penuh, 2018
Table 4.2. 2 Number of Processing Industries in Sungai Penuh Sub-district, 2018

Desa <i>Village</i>	Industri Makanan <i>Food Industries</i>	Industri Meubel <i>Furniture Industry</i>	Industri Batako/Bata <i>Brick Industry</i>	Industri Anyaman <i>Matting Industry</i>
(1)	(2)	(3)	(4)	(5)
1. Pasar Baru
2. Desa gedang	±50	5
3. Kel. Sungai Penuh	1	5
4. Kel. Psr Sei Penuh	35	1
5. Amar Sakti
Kec. Sungai Penuh	86	11

Sumber/Source : Monografi Desa/*Village Monograph*

4.3 Perdagangan / Trading

Tabel 4.3. 1 Banyaknya Pasar Menurut Jenis Dirinci Per Desa Di Kecamatan Sungai Penuh, 2018

Table 4.3. 3 Number of Markets by Specified Type Per Village in Sungai Penuh Sub-district, 2018

Desa Village	Jenis Pasar Market Type	
	Umum General	Hewan Animals
(1)	(2)	(3)
1. Pasar Baru	1	-
2. Desa gedang	1	1
3. Kel. Sungai Penuh	1	-
4. Kel. Psr Sei Penuh	1	-
5. Amar Sakti	-	-
Kec. Sungai Penuh	4	1
2017	4	1

Sumber/Source : Kantor Camat Sungai Penuh / Sungai Penuh Sub-district Office

Tabel 4.3. 2 Banyaknya Sarana Perekonomian Menurut Jenis Dirinci Per Desa di Kecamatan Sungai Penuh, 2018*Table 4.3. 2 Number of Economic Facilities by Type Specified Per Village in Sungai Penuh Sub-district, 2018*

Desa Village	Warung/ Toko Stall	KUD	Bank
(1)	(2)	(3)	(4)
1. Pasar Baru
2. Desa gedang	±100	-	1
3. Kel. Sungai Penuh	98	-	-
4. Kel. Psr Sei Penuh	2
5. Amar Sakti	20	-	-
Kec. Sungai Penuh	218	...	3

Tabel 4.3.2 Lanjutan / *Continued*

Desa <i>Village</i>	Air Minum Isi Ulang <i>Refill Drinking Water</i>	<i>Photo Copy</i>	Penjahit <i>Tailor</i>
(1)	(6)	(7)	(8)
1. Pasar Baru
2. Desa gedang	3	4	±10
3. Kel. Sungai Penuh	4	2	10
4. Kel. Psr Sei Penuh	2	4	32
5. Amar Sakti	1	-	-
Kec. Sungai Penuh	10	10	52

Tabel 4.3.2 Lanjutan / *Continued*

Desa <i>Village</i>	Pangkas Rambut <i>Barbershop</i>	Salon <i>Salon</i>
(1)	(9)	(10)
1. Pasar Baru
2. Desa gedang	2	5
3. Kel. Sungai Penuh	3	3
4. Kel. Psr Sei Penuh	2	25
5. Amar Sakti	-	-
Kec. Sungai Penuh	7	32

Tabel 4.3.2 Lanjutan / *Continued*

Desa <i>Village</i>	Bengkel <i>Workshop</i>	Reparasi Elektronik <i>Electronic Repair</i>	Persewaan Alat Pesta <i>Party Equipment Rental</i>
(1)	(11)	(12)	(13)
1. Pasar Baru
2. Desa gedang	8	2	3
3. Kel. Sungai Penuh	4	3	2
4. Kel. Psr Sei Penuh	6	7	2
5. Amar Sakti	1	-	-
Kec. Sungai Penuh	19	12	7

Sumber/*Source* : Monografi Desa/*Village Monograph*

Tabel 4.3. 3 Harga Sembilan Bahan Pokok di Kecamatan Sungai Penuh, 2018
Table 4.3.3 Price of Nine Basic Ingredients in Sungai Penuh Sub-district, 2018

Uraian <i>Item</i>	Satuan <i>Unit</i>	Harga <i>Price</i>
(1)	(2)	(3)

1.	Beras		
-	Kualitet I	Kg	14 800
-	Kualitet II	Kg	13 000
2.	Bahan Bakar		
-	Gas Elpiji		
-	Minyak Tanah	3 kg	13 000
-	Minyak Bimoli	Liter	9 000
-	Minyak Goreng Biasa	Liter	15 000
3.	Garam	Liter	12 000
4.	Lauk Pauk	250 Gram	3 000
-	Ikan Teri		
-	Ikan Asin		
-	Ikan Air Tawar	Ons	8 000
-	Ikan Laut	Ons	10 000
-	Tahu	Kg	35 000
-	Tempe	Kg	30 000
-	Telur Itik	Buah	1 000
-	Telur Ayam Ras	Buah	1 000
-	Telur Ayam Kampung	Butir	2 500
-	Sarden Kaleng Kecil	Butir	1 500
5.	Susu		
-	Susu Kaleng	Butir	2 500
-	Susu Bubuk	Kaleng	7 000
6.	Sabun		
-	Sabun Cuci Piring	Kaleng	10 000
-	Sabun Mandi	800 gram	87 500

Sumber/Source : Kantor Camat Sungai Penuh / *Sungai Penuh Sub-district Office*

4.4 Transportasi / *Transportation*

Tabel 4.4. 1 Panjang Jalan Menurut Tipe Permukaan di Kecamatan Sungai Penuh (dalam km), 2018

Table 4.4.1 Road Length by Surface Type in Sungai Penuh Sub-district (in km), 2018

Desa <i>Village</i>	Aspal <i>Asphalt</i>	Kerikil <i>Gravel</i>	Cor <i>Cast</i>	Tanah <i>Soil</i>
(1)	(2)	(3)	(4)	(5)
1. Pasar Baru
2. Desa gedang
3. Kel. Sungai Penuh
4. Kel. Psr Sei Penuh	15	-	0.8	-
5. Amar Sakti
Kec. Sungai Penuh

Sumber/Source : Monografi Desa/*Village Monograph*

Tabel 4.4. 2 Nama-nama Jembatan di Kecamatan Sungai Penuh, 2018
Table 4.4.2 Bridge Names in Sungai Penuh Sub-district, 2018

Jembatan <i>Bridges</i>	Aspal <i>Asphalt</i>
(1)	(2)

Canking indah RT. 10

Jembatan Sei. Bungkal

Sumber/Source : Monografi Desa/Village Monograph

4.5 Keuangan / Finance

Tabel 4.5. 1 Pajak Bumi Dan Bangunan (PBB) Di Kecamatan Sungai Penuh, 2018

Table 4.5. 1 Land and Building Tax (PBB) in Sungai Penuh Sub-district, 2018

Desa Village	Objek Pajak Tax Object		Realisasi Realization	
	STTS	Rp	STTS	Rp
(1)	(2)	(3)	(4)	(5)
1. Pasar Baru	369	17 153 599	258	12 236 131
2. Desa gedang	1 539	54 814 553	955	35 662 299
3. Kel. Sungai Penuh	597	14 730 115	241	5 971 074
4. Kel. Psr Sei Penuh	808	37 362 732	162	15 303 471
5. Amar Sakti	94	6 605 570	57	4 260 920
Kec. Sungai Penuh	3 407	113 512 970	1 673	734 338 895
2017	3 252	123 394 116	1 736	64 092 465

Sumber/Source : Kantor Camat Sungai Penuh / Sungai Penuh Sub-district Office

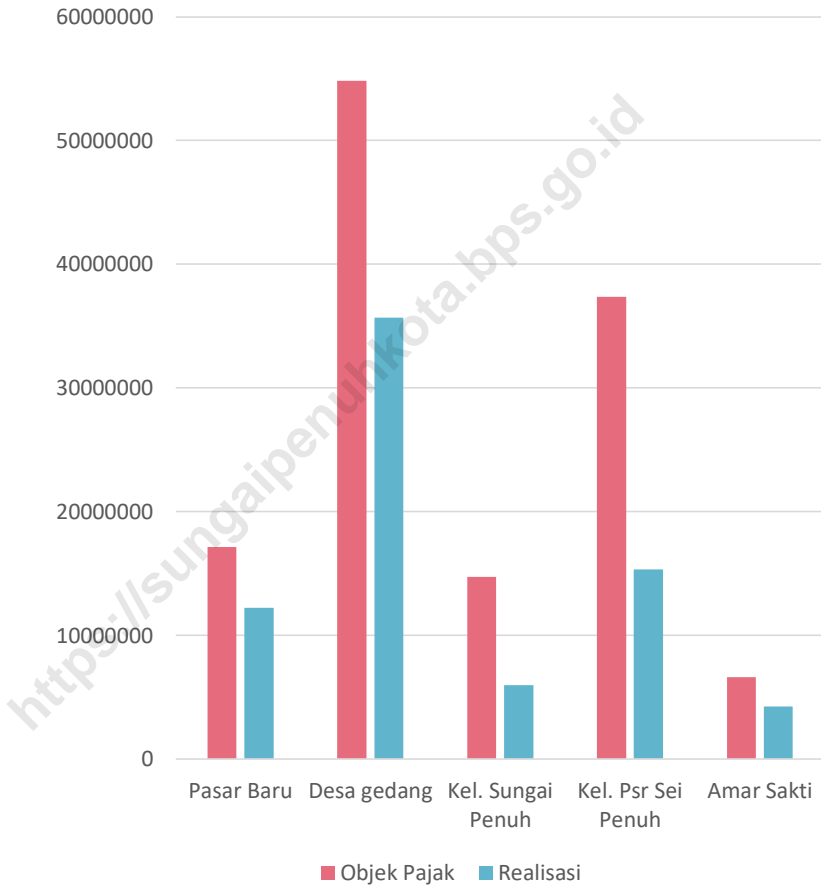
Tabel 4.5. 2 Jumlah Penerimaan Alokasi Dana Desa (ADD) di Kecamatan Sungai Penuh, 2018*Table 4.5. 2 Number of Village Fund Allocation Receipts (ADD) in Sungai Penuh Sub-district, 2018*

Desa	Alokasi Dana Desa	Realisasi	Persentase (%)
(1)	(2)	(3)	(4)
1. Pasar Baru	654 011 849
2. Desa gedang	731 768 629
3. Kel. Sungai Penuh
4. Kel. Psr Sei Penuh
5. Amar Sakti	673 609 660
Kec. Sungai Penuh

Sumber/Source : Kantor Camat Sungai Penuh / Sungai Penuh Sub-district Office

Gambar 4.5. 1 Realisasi Penerimaan Pajak Bumi Dan Bangunan (PBB) di Kecamatan Sungai Penuh, 2018

Figure 4.5 1 Realization of Land and Building Tax (PBB) Revenue in Sungai Penuh Sub-district, 2018





Sensus
Penduduk
2020

DATA

MENCERDASKAN BANGSA

Enlighten The Nation

<https://sungaipehuhkota.bps.go.id>



**BADAN PUSAT STATISTIK
KOTA SUNGAI PENUH**
Statistics of Sungai Penuh Municipality

Jl. Jend. Basuki Rahmat, Kec. Pesisir Bukit
Kota Sungai Penuh, 37111 Telp/Faks (0748) 23308
Email : bps1572@bps.go.id Homepage : sungaipehuhkota.bps.go.id

ISBN 978-602-347-064-4



9 786023 470648