

STATISTIK DAERAH KECAMATAN CIMAHU UTARA TAHUN 2011



Badan Pusat Statistik Kota Cimahi

STATISTIK DAERAH KECAMATAN CIMAHU UTARA TAHUN 2011



Badan Pusat Statistik Kota Cimahi

STATISTIK DAERAH KECAMATAN CIMAHU UTARA TAHUN 2011

Nomor ISSN : -
Nomor Publikasi : 3277.1106
Nomor Katalog BPS : 1101002.3277
Ukuran Buku : 17,6 cm x 25cm
Jumlah Halaman : 41 halaman

Naskah :
Seksi Neraca Wilayah dan Analisis Statistik

Gambar Kulit:
Seksi Neraca Wilayah dan Analisis Statistik

Diterbitkan oleh :
Badan Pusat Statistik Kota Cimahi

Dicetak Oleh:

Boleh dikutip dengan menyebutkan
sumbernya



Kata Sambutan



Dengan memanjatkan puji syukur kehadiran Tuhan Yang Maha Kuasa, saya menyambut baik penerbitan publikasi **Statistik Daerah Kecamatan Cimahi Utara Kota Cimahi**. Penyusunan publikasi **Statistik Daerah Kecamatan** ini merupakan inovasi dan pengembangan kegiatan perstatistikan serta penyebarluasan informasi sebagai salah satu upaya untuk mewujudkan visi BPS sebagai “pelopor data statistik terpercaya untuk semua”.

Penerbitan publikasi **Statistik Daerah Kecamatan** dimaksudkan untuk melengkapi ragam publikasi statistik yang telah tersedia di kecamatan seperti Kecamatan Cimahi Dalam Angka (KCDA) yang telah terbit secara rutin dalam memotret kondisi daerah. Buku ini menyajikan indikator-indikator terpilih yang menggambarkan tentang kondisi daerah dalam bentuk tampilan uraian deskriptif sederhana.

Saya berharap, publikasi **Statistik Daerah Kecamatan** ini mampu memberikan informasi secara cepat dan tepat kepada pemerintah daerah dan masyarakat yang dapat digunakan sebagai dasar perencanaan, monitor dan evaluasi mengenai perkembangan pembangunan di berbagai sektor serta membantu para pengguna data lainnya dalam memahami kondisi umum daerahnya.

Akhirnya, saya mengucapkan terima kasih dan penghargaan setinggi-tingginya kepada semua pihak yang telah berpartisipasi hingga terbitnya publikasi ini, dan semoga Tuhan Yang Maha Kuasa senantiasa meridhoi usaha kita.

Cimahi, Oktober 2011
Kepala Badan Pusat Statistik
Kota Cimahi

Drs. H. Agus Praptono, M.Stat.



Kata Pengantar

Publikasi Statistik Daerah Kecamatan Cimahi Utara 2011 berisi berbagai data dan informasi terpilih seputar Kecamatan Cimahi Utara di lengkapi analisis sederhana hal ini di maksudkan untuk mempermudah pengguna data dalam perkembangan pembangunan serta potensi yang ada di Kecamatan Cimahi Utara.

Publikasi Statistik Daerah Kecamatan Cimahi Utara 2011 diterbitkan untuk melengkapi publikasi statistik yang sudah terbit secara rutin setiap tahun, berbeda dengan publikasi yang sudah ada publikasi ini lebih menekankan pada analisis data sesuai kondisi yang sedang terjadi di Kecamatan Cimahi Utara.

Kami mengharapkan kritik dan saran dari berbagai pihak dalam upaya penyempurnaan penerbitan mendatang, semoga publikasi ini mampu memenuhi tuntutan kebutuhan data statistik yang diperlukan oleh instansi/dinas pemerintah, swasta, kalangan akademisi maupun masyarakat luas.

Cimahi, Oktober 2011

Koordinator Statistik Kecamatan Cimahi Utara
Badan Pusat Statistik Kota Cimahi

Henhen



Daftar Isi

	Hal.
Kata Sambutan	iii
Kata Pengantar	iv
Daftar Isi	v
Daftar Tabel	vi
Daftar Gambar	vii
1. Geografi dan Iklim	1
2. Pemerintahan	3
3. Penduduk	4
4. Ketenagakerjaan	6
5. Pendidikan	7
6. Kesehatan	8
7. Pertanian dan Peternakan	9
8. Perumahan dan Lingkungan Hidup	10
9. Industri Pengolahan	11
10. Hotel dan Pariwisata	12
11. Transportasi dan Komunikasi	13
12. Perbankan dan Investasi	14
13. Perbandingan Antar Kecamatan	15
14. Lampiran	16



Daftar Tabel

Hal

Tabel 2.1. Jumlah Wilayah Administrasi di Kecamatan Cimahi Utara Tahun 2010	2
Tabel 3.1. Beberapa Indikator Kependudukan di Kecamatan Cimahi Utara	4
Tabel 3.2. Profil Kependudukan Kecamatan Cimahi Utara di Kota Cimahi	5
Tabel 5.1. Jumlah Siswa dan Guru di Kecamatan Cimahi Utara Tahun 2010	7
Tabel 6.1. Jumlah PUS dan KB Aktif di Kecamatan Cimahi Utara Tahun 2010	8
Tabel 7.1 Produksi Ternak di Kecamatan Cimahi Utara Tahun 2009 – 2010	9
Tabel 8.1. Jumlah Keluarga Menurut Lokasi Permukiman di Kecamatan Cimahi Utara	10
Tabel 10.1. Statistik Hotel Tahun 2010	12
Tabel 12.1. Jumlah Lembaga Keuangan di Kecamatan Cimahi Utara Tahun 2010	14
Tabel 13.1. Perbandingan Indikator Penduduk Antar Kecamatan	15



Daftar Gambar

Hal

Gambar 1.1. Peta Kecamatan Cimahi Utara	1
Gambar 1.1. Ketinggian Kelurahan di Kecamatan Cimahi Utara	1
Gambar 1.2. Foto Udara Peta Kota Cimahi	2
Gambar 1.2. Luas Lahan Kecamatan, Luas Lahan Sawah, Luas Lahan Bukan Sawah dan Luas Lahan Non Pertanian Tahun 2010	2
Gambar 2.1. Jumlah (PNS) Kecamatan dan Kelurahan Cimahi Utara Tahun 2010	3
Gambar 3.1. Penduduk Kecamatan Cimahi Utara Tahun 2000 – 2010	4
Gambar 3.2. Komposisi Penduduk Kecamatan Cimahi Utara Tahun 2000 - 2010	5
Gambar 4.1. Persentase Keluarga Pertanian dan Non Pertanian di Kecamatan Cimahi Utara Tahun 2010	6
Gambar 4.1. Penduduk yang Bekerja di Kecamatan Cimahi Utara Tahun 2010	6
Gambar 5.1. Grafik Pembangunan Prasarana Sekolah di Kecamatan Cimahi Utara	7
Gambar 6.1. Sarana Kesehatan di Kecamatan Cimahi Utara Tahun 2010	8
Gambar 7.1. Produksi Tanaman Pangan di Kecamatan Cimahi Utara Tahun 2009 – 2010	9
Gambar 8.1. Foto Pemukiman Penduduk Kecamatan Cimahi Utara	10
Gambar 9.1. Industri Besar Sedang (IBS) di Kecamatan Cimahi Utara Tahun 2010	11
Gambar 9.1. Industri Kecil/ Kerajinan Rumah Tangga di Kecamatan Cimahi Utara Tahun 2010	11
Gambar 10.1. Jumlah Tamu Hotel Tahun 2010	12
Gambar 11.1. Jalan dan Kondisi di Kecamatan Cimahi Utara Tahun 2010	13
Gambar 11.1. Jumlah Sarana Pos dan Telekomunikasi di Kecamatan Cimahi Utara Tahun 2010	13
Gambar 12.1. Foto Gambar Bank Pemerintah di Kecamatan Cimahi Utara	14
Gambar 13.1. Perbandingan Pembangunan Sarana Sekolah Antar Kecamatan	15

1

GEOGRAFI DAN IKLIM

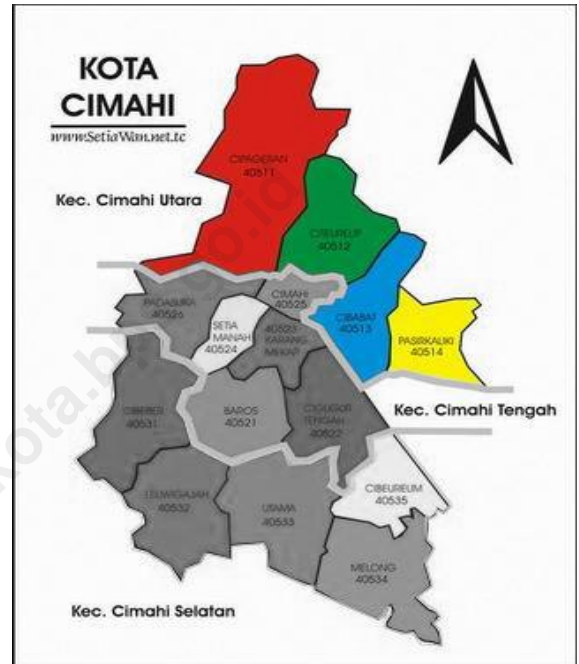
Kecamatan Cimahi Utara memiliki luas wilayah 13,3 km dengan batas – batas administratif sebagai berikut :

- Sebelah Utara, berbatasan dengan Kecamatan Parompong Kabupaten Bandung Barat
- Sebelah Timur, berbatasan dengan Kecamatan Sukasari, Kecamatan Sukajadi Kota Bandung
- Sebelah Selatan, berbatasan dengan Kecamatan Cimahi Tengah Kota Cimahi
- Sebelah Barat, berbatasan dengan Kecamatan Ngamprah Kabupaten Bandung Barat

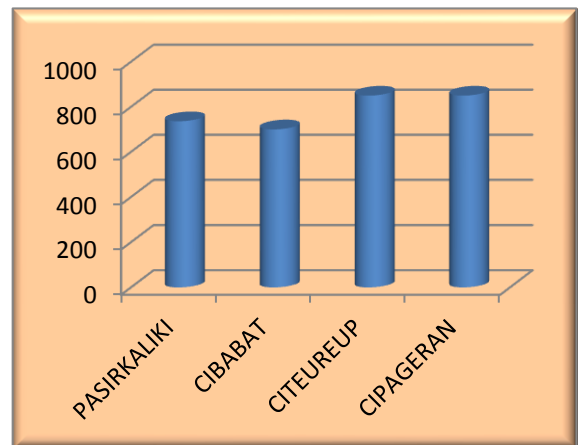
Kecamatan Cimahi Utara terdiri dari 4 Kelurahan yaitu: Kelurahan Pasirkaliki, Kelurahan Cibabat, Kelurahan Citeureup dan Kelurahan Cipageran sebagian besar wilayah Kecamatan Cimahi Utara posisinya terletak pada daerah yaitu:

1. Kecamatan Cimahi Utara Seluruh kelurahannya terletak di dataran
2. Kecamatan Cimahi Utara dengan ketinggian di atas permukaan laut kurang lebih 700 meter dpl kecuali Kelurahan Citeureup dan Cipageran dengan ketinggian diatas permukaan laut kurang lebih 850 meter dpl
3. Kecamatan Cimahi Utara seluruh kelurahannya di luar kawasan hutan.

Gambar 1.1.
Peta Kecamatan Cimahi Utara



Grafik 1.2.
Ketinggian Kelurahan di Kecamatan Cimahi Utara



Sumber : BPS, Kecamatan Cimahi Utara dalam angka Tahun 2010

1

GEOGRAFI DAN IKLIM

Secara umum letak geografis seluruh kelurahan di Kecamatan Cimahi Utara penggunaan lahan masih digunakan sebagai lahan pertanian maupun lahan kosong walaupun sebagian kecil untuk pembangunan perumahan jadinya pemanfaatan lahan sebagian besarnya masih digunakan sebagai lahan pertanian dan daerah untuk resapan air.

Penggunaan lahan untuk daerah perkantoran di Kecamatan Cimahi Utara dan penggunaan lahan perumahan masih sangat sedikit dengan jumlah lahan yang ada di Kecamatan Cimahi Utara, keunggulan Kecamatan Cimahi Utara adalah Pertanian karena sebagian besar luas lahannya untuk pertanian dikarenakan postur tanah yang subur dan posisi Kecamatan Cimahi Utara yang diatas permukaan laut kurang lebih 850 meter dpl

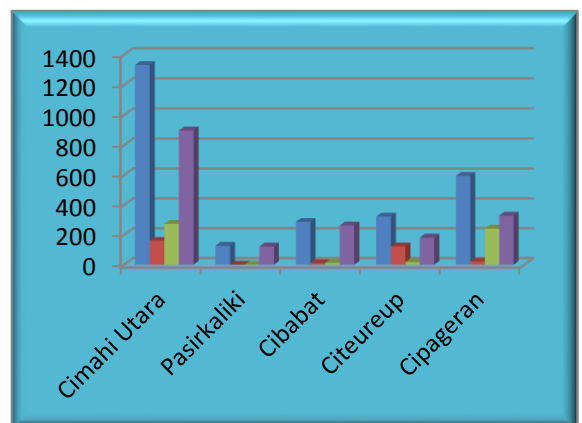
Luas Kecamatan Cimahi Utara 13,3 km² digunakan untuk luas lahan sawah 160 km², luas lahan bukan sawah 274 km² dan digunakan untuk luas lahan non pertanian 897 km²

Diperlukan perencanaan tata ruang kota yang baik dan terkendali untuk mengelola lahan Kecamatan Cimahi Utara yang luasnya terbatas antara untuk lahan perumahan maupun lahan pertanian atau lahan untuk resapan air

Gambar 1.2.
Foto Udara Peta Kota Cimahi



Gambar 1.2.
Luas Lahan Kecamatan, Luas Lahan Sawah, Luas Lahan Bukan Sawah dan Luas Lahan Non Pertanian Di Kecamatan Cimahi Tengah Tahun 2010



Sumber: Kecamatan Cimahi Tengah Dalam Angka Tahun 2010

2

PEMERINTAHAN

Kecamatan Cimahi Utara terdiri dari 4 Kelurahan dengan jumlah RW dan RT di tiap-tiap kelurahan yaitu Kelurahan Pasirkaliki dengan jumlah RW 14 dan RT 70, Kelurahan Cibabat dengan jumlah RW 25 dan RT 138, Kelurahan Citeureup dengan jumlah RW 19 dan RT 113, Kelurahan Cipageran dengan jumlah RW 29 dan RT 148. Dengan total satuan lingkungan setempat sebanyak 87 Rukun Warga (RW) dan 469 Rukun Tetangga (RT) se-Kecamatan Cimahi Utara. Perkembangan jumlah Rukun Warga (RW) dan Rukun Tetangga (RT) akan mengikuti perkembangan jumlah penduduk di tiap-tiap Kelurahan yang ada di Kecamatan Cimahi Utara pada tabel 2.1.

Jumlah karyawan Pegawai Negeri Sipil (PNS) yang bekerja di Kecamatan Cimahi Utara maupun di kelurahan yang berada di Cimahi Utara masih sangat sedikit, apabila dicermati pada tabel 2.1 jumlah (PNS) yang bekerja di Kecamatan Cimahi Utara 36 orang , Kelurahan Pasirkaliki 26 Orang, Kelurahan Cibabat 22 orang, Kelurahan Citeureup 24 orang, Kelurahan Cipageran 22 orang.

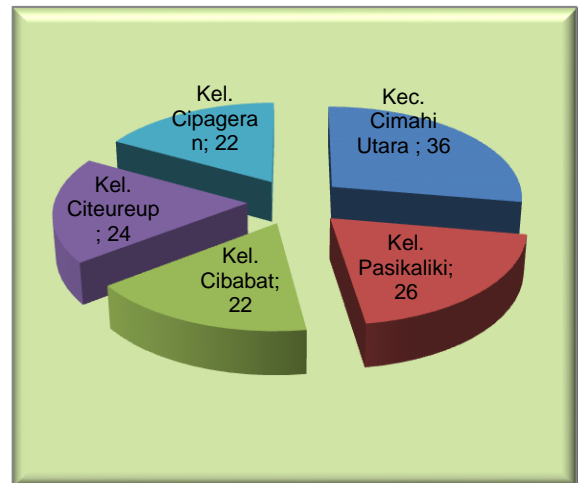
Keterbatasan jumlah (PNS) yang berada di Kecamatan Cimahi Utara maupun di Kelurahan yang berada di Cimahi Utara dengan jumlah luas wilayah Kecamatan Cimahi Utara dan jumlah wilayah administrasi yang cukup banyak diperlukan penambahan jumlah (PNS) di seluruh wilayah Kecamatan Cimahi Utara

Tabel 2.1.
Jumlah Wilayah Administrasi di Kecamatan Cimahi Tengah Tahun 2010

Kecamatan	RW	RT
Cimahi Utara	87	469
Pasirkaliki	14	70
Cibabat	25	138
Citeureup	19	113
Cipageran	29	148

Sumber: Profil Pemerintahan Kota Cimahi Tahun 2010

Gambar 2.1.
Jumlah (PNS) Kecamatan dan Kelurahan Cimahi Tengah Tahun 2010



Sumber: Kota Cimahi Dalam Angka Tahun 2010

3

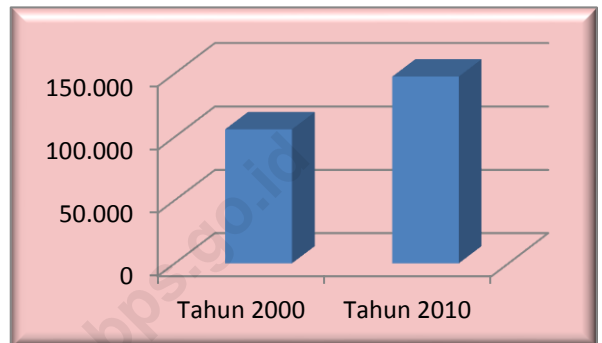
PENDUDUK

Selama Kurun waktu tahun 2000 – tahun 2010 jumlah penduduk Kecamatan Cimahi Utara mengalami kenaikan, pada tahun 2000 jumlah penduduk Kecamatan Cimahi Utara tercatat sebanyak 142.800 jiwa (Hasil Sensus Penduduk 2000) dan pada tahun 2010 jumlah penduduk Kecamatan Cimahi Utara tercatat sebanyak 147,484 jiwa (Hasil SP 2010). Pada periode tahun 2000 – 2010 laju pertumbuhan penduduk per tahun sebesar 1,34 persen pada gambar 3.1.

Dengan luas wilayah Kecamatan Cimahi Utara 13,3 Km² (Kota Cimahi Dalam Angka tahun 2010), pada tabel 3.1. digambarkan Indikator Kependudukan secara umum di Kecamatan Cimahi Utara berdasarkan hasil dari data (Sensus Penduduk tahun 2010). Jumlah penduduk di Kecamatan Cimahi Utara sebanyak 147.484 jiwa dengan jumlah laki-laki sebanyak 74.832 jiwa dan jumlah perempuan sebanyak 72.652 jiwa adapun laju pertumbuhan penduduk (LPP) sebanyak 3,40%, dengan kepadatan penduduk 11.089 jiwa/km², dengan sex ratio antara laki-laki dan perempuan sebanyak 103 (L/100P) dengan rata-rata jumlah rumah tangga (ART) sebanyak 37.009 perumahan tangga.

Perkembangan jumlah penduduk di Kecamatan Cimahi Utara dari periode 10 tahun kebelakang sampai saat ini mengalami kenaikan pertambahan jumlah penduduk di Kecamatan Cimahi Utara

Gambar 3.1.
Penduduk Kecamatan Cimahi Utara Tahun 2000 dan Tahun 2010



Sumber : BPS, Sensus Penduduk 2000 dan Sensus Penduduk 2010 (angka Final)

Tabel 3.1.
Beberapa Indikator Kependudukan Di Kecamatan Cimahi Utara Tahun 2010

Uraian	2010
Jumlah Penduduk	147.484
Laki-laki	74.832
Perempuan	72.652
Pertumbuhan Penduduk	3.40
Kepadatan Penduduk	11.089
Sex Ratio (L/P)	103
Jumlah Rumah Tangga	37.009
Rata-rata ART	3.98

Sumber : BPS, Sensus Penduduk 2010 (Angka Final)

3

PENDUDUK

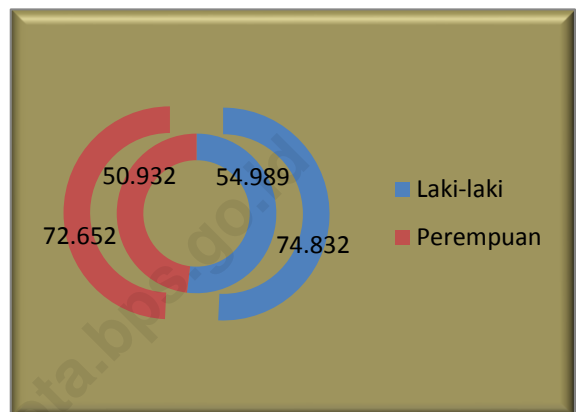
Jumlah penduduk laki-laki lebih banyak dibandingkan jumlah penduduk perempuan, hal ini dapat ditunjukkan oleh sex ratio sebesar 103 artinya untuk setiap 100 penduduk perempuan terdapat 103 penduduk laki-laki.

Hasil Sensus Penduduk Tahun 2010 memberikan gambaran mengenai komposisi penduduk Kecamatan Cimahi Utara Kota Cimahi, penduduk Kecamatan Cimahi Utara komposisi penduduk ini sedikit mengalami pergeseran dibandingkan dengan komposisi penduduk tahun 2000.

Laju pertumbuhan penduduk (LPP) Kecamatan Cimahi Utara merupakan laju yang paling tertinggi sebesar 3.40 persen di bandingkan Kecamatan Cimahi Selatan sebesar 1,93 persen dan Kecamatan Cimahi Tengah sebesar 1,34 persen.

Hal tersebut dapat dipahami karena Cimahi Utara merupakan wilayah yang memiliki ruang lahan yang terbatas untuk pembangunan pemukiman perumahan baru dan Kecamatan Cimahi Utara menjadi kecamatan dengan penduduk terbanyak yang kedua diantara 3 kecamatan yang ada di Kota Cimahi. Tetapi dengan masalah kepadatan penduduk yang ada di 3 Kecamatan di Kota Cimahi di tahun 2010, merupakan kecamatan terpadat di antara kecamatan yang lain.

Gambar 3.2.
Komposisi Penduduk
Kecamatan Cimahi Utara Tahun 2000 - 2010



Sumber : BPS. Sensus Penduduk 2000, Sensus Penduduk 2010 (Angka Final)

Tabel 3.2.
Profil Kependudukan Kecamatan Cimahi Utara di Kota Cimahi

Uraian	2000	2010
Jumlah Penduduk (Jiwa)	147.800	147.484
Laju Pertumbuhan Penduduk (%)		3.40
Sex Ratio (L/100P)	107	103
Kepadatan Penduduk (Jiwa/km)	7.964	11.089

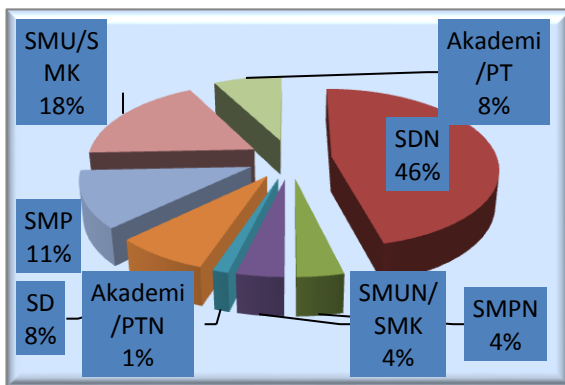
Sumber : BPS. Sensus Penduduk 2000, Sensus Penduduk 2010 (Angka Final)

Jumlah penduduk laki-laki lebih banyak di bandingkan jumlah penduduk perempuan hal ini dapat ditunjukkan oleh sex ratio di tahun 2010 di Kecamatan Cimahi Utara

4

PENDIDIKAN

Gambar 5.1.
Grafik Pembangunan Prasarana Sekolah di Kecamatan Cimahi Utara



Sumber : BPS, Profil Pemerintahan Kota Cimahi Tahun 2010

Tabel 5.1.
Jumlah Siswa dan Guru di Kecamatan Cimahi Utara Tahun 2010

Uraian	2010
Jumlah Murid	
SD/MI	13.833
SLTP/ MTs	5.708
SMU/SMK/MA	9.875
Jumlah Guru	
SD/MI	612
SLTP/ MTs	417
SMU/SMK/MA	645

Sumber: Dinas Pendidikan Kota Cimahi

Wajib belajar sembilan tahun yang dicanangkan dan program pemerintah perlu didukung oleh semua aspek termasuk aspek sarana dan prasarana yang memadai dari pemerintah pusat maupun pemerintah daerah masalah pembangunan sekolah negeri maupun sekolah swasta yang dikelola oleh swasta yang ada di Kecamatan Cimahi Utara.

Pembangunan prasarana sekolah Negeri yang ada di Kecamatan Cimahi Utara yaitu SDN 36 bangunan, SMPN 3 bangunan, SMUN 1 bangunan, SMKN 2 bangunan, Akademi/ PTN 1 bangunan dan pembangunan prasarana sekolah swasta yaitu SD 6 bangunan, SMP 9 bangunan, SMU 5 bangunan, SMK 9 bangunan dan Akademi/ PT 6 bangunan.

Pada tahun 2010 terdapat sebanyak 13.833 murid SD/ MI, 5.708 murid SLTP/ MTs dan 9.875 murid SMU/SMK/MA yang ada di Kecamatan Cimahi Utara.

Adapun jumlah guru yang ada di Kecamatan Cimahi Utara yaitu sebanyak 612 guru SD/MI, 417 guru SLTP/MTs dan 645 guru SMU/SMK/MA. Terpenuhnya jumlah guru juga akan berdampak terhadap kualitas hasil pendidikan.

Kualitas dan kuantitas guru dalam mengajar anak muridnya dinilai sangat penting untuk kemajuan generasi penerus anak bangsa di negeri ini

Kemajuan dan keberhasilan suatu Kota atau Kabupaten dikatakan berhasil kalau kita melihat dari sektor kesehatan masyarakatnya merupakan salah satu tujuan dari pembangunan bidang sosial, upaya pemerintah pusat dan pemerintah daerah untuk meningkatkan derajat kesehatan masyarakat salah satunya adalah menyediakan sarana dan prasarana kesehatan.

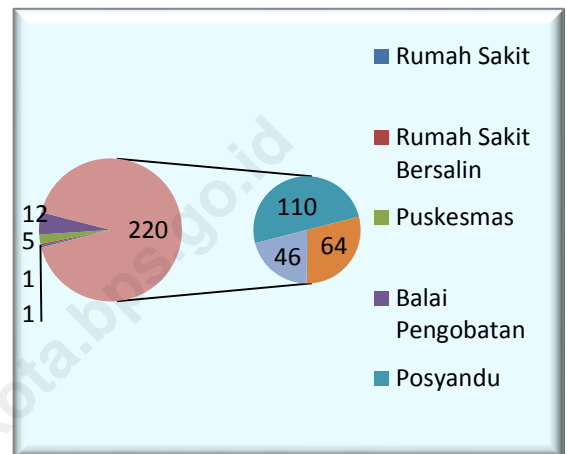
Di Kecamatan Cimahi Utara terdapat rumah sakit pemerintah 1 unit dan, 1 unit rumah sakit bersalin. Bukan hanya itu saja puskesmas umum 3 unit, puskesmas umum 4 unit, puskesmas pembantu 1 unit, balai pengobatan 12 unit dan tenaga dokter yang ada di Kecamatan Cimahi Utara 64 orang dan bidan (Non BDD dan BDD) 46 orang.

Program pembangunan lainnya yang masih berkaitan dengan kesehatan adalah program Keluarga Berencana (KB), program KB ini disamping untuk mengendalikan jumlah penduduk tetapi juga bisa meningkatkan derajat kesehatan masyarakat.

Di Kecamatan Cimahi Utara terdapat 23.062 orang Pasangan Usia Subur (PUS), dari jumlah tersebut sebanyak 19.175 orang merupakan peserta KB aktif.

Salah satu mengurangi kepadatan penduduk di suatu negara pemerintah Kota Cimahi berperan aktif dalam program KB di Kecamatan Cimahi Utara

Gambar 6.1.
Sarana Kesehatan di Kecamatan Cimahi Utara Tahun 2010



Sumber: Kota Cimahi Dalam Angka 2010

Tabel 6.1.
Jumlah PUS dan KB Aktif di Kecamatan Cimahi Utara Tahun 2010

Kelurahan	PUS	Peserta KB
Pasirkaliki	2.743	2.251
Cibabat	7.514	5.911
Citeureup	5.914	4.898
Cipageran	6.891	6.115
Total	23.062	19.175

Sumber: Kecamatan Cimahi Utara Dalam Angka 2010

6

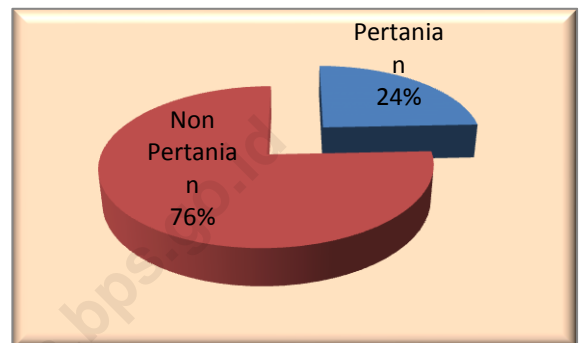
KETENAGAKERJAAN

Kecamatan Cimahi Utara mata pencarian penduduknya adalah dominan di sektor perdagangan, sektor industri maupun di jasa kemasyarakatan dan sektor lainnya, kondisi ini menggambarkan bahwa Kecamatan Cimahi Utara masih sangat tergantung pada sektor perdagangan, sektor industri, jasa kemasyarakatan dan lainnya.

Karakteristik perekonomian Kecamatan Cimahi Utara pada tahun 2010 yang bekerja didominasi oleh sektor lainnya 40.417 jiwa, sektor industri 13.105 jiwa, sektor perdagangan 12.290 jiwa dan sektor jasa kemasyarakatan 7.439 jiwa (Profil Pemerintahan Kota Cimahi 2010) dan pada tahun 2009 yang didominasi oleh sektor lainnya 52.779 jiwa, sektor perdagangan 28.927 jiwa, sektor jasa kemasyarakatan 19.445 jiwa dan sektor industri 12.478 jiwa (Profil Pemerintahan Kota Cimahi Tahun 2009) menjadi daya tarik tersendiri bagi pendatang untuk bekerja di Kota Cimahi dan tinggal di Kecamatan Cimahi Utara.

Dengan kondisi ini pemerintah harus bisa menarik investor lebih banyak lagi untuk penanaman modal di Kota Cimahi dan pemerintah harus mampu mengelola ketertiban administrasi kependudukan untuk warga tetap maupun warga pendatang antar kota maupun antar kabupaten dan antar Kecamatan maupun antar Kelurahan di Kota Cimahi.

Gambar 4.1.
Persentase Keluarga Pertanian dan Non Pertanian di Kecamatan Cimahi Utara Tahun 2010



Sumber: Kecamatan Cimahi Utara Dalam Angka Tahun 2010

Gambar 4.1.
Penduduk yang bekerja di Kecamatan Cimahi Utara Tahun 2010

Uraian	Tahun 2009	Tahun 2010
Sektor Industri	12.478	13.105
Sektor Perdagangan	28.927	12.290
Jasa Kemasyarakatan	19.445	7.439
Sektor Lainnya	52.779	40.417

Sumber : Profil Pemerintahan Kota Cimahi 2009 dan Profil Pemerintahan Kota Cimahi 2010

7

PERTANIAN DAN PETERNAKAN

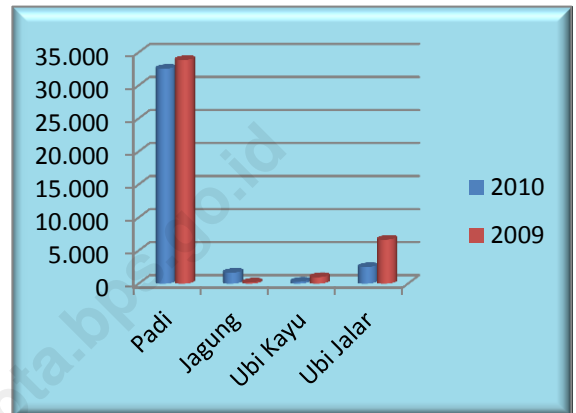
Pembangunan ekonomi di sektor pertanian dan peternakan bertujuan untuk meningkatkan produksi pertanian dan peternakan agar dapat meningkatkan pendapatan petani maupun peternak dan pemerataan pembangunan perkotaan. Guna mencapai tujuan tersebut maka dilakukan usaha-usaha seperti: intensifikasi, ekstensifikasi, diversifikasi dan rehabilitasi.

Kecamatan Cimahi Utara termasuk urutan terkecil sebagai penghasil padi yang ada di Kota Cimahi, produksi padi di Kecamatan Cimahi Utara pada tahun 2010 sebanyak 32.534 (kwt).

Pada tahun 2009 produksi padi di Kecamatan Cimahi Utara sebanyak 33.867 (kwt) mengalami penurunan pada tahun 2010. Adapun produksi pertanian tanaman pangan seperti jagung, ubi jalar dan ubi kayu jumlah hasil panennya hanya sedikit.

Pada tabel 7.1 diperlihatkan jumlah ternak sapi potong dan kerbau di Kecamatan Cimahi Utara untuk sapi potong 305 ekor dan kerbau 37 ekor di tahun 2010, pada tahun 2009 jumlah ternak sapi potong dan kerbau di Kecamatan Cimahi Utara untuk sapi potong 287 ekor dan untuk kerbau 38 ekor. Jadi pada tahun 2010, adanya peningkatan untuk ternak sapi potong dan kerbau adapun jumlah ternak yang cukup besar adalah ternak ayam ras pedaging.

Gambar 7.1.
Produksi Tanaman Pangan (Kwt)
Di Kecamatan Cimahi Utara
Tahun 2009 - 2010



Sumber: Kota Cimahi Dalam Angka 2009 - 2010

Tabel 7.1.
Produksi Ternak (Ekor)
di Kecamatan Cimahi Utara
Tahun 2009 - 2010

Ternak	2009	2010
(1)	(2)	(3)
Sapi Potong	287	305
Kerbau	38	37
Sapi Perah	268	255
Domba	2.470	2.717
Kambing	224	234
Ayam Buras	19.018	19.359
Ayam Ras Pedaging	51.956	28.500
Ayam Ras Petelur	0	0
Itik	4.398	3.647

Sumber: Kota Cimahi Dalam Angka 2009 - 2010

8

INDUSTRI PENGOLAHAN

Di Kecamatan Cimahi Utara terdapat industri besar sedang (IBS) dan industri kecil/kerajinan rumah tangga, Kecamatan Cimahi Utara memiliki industri besar kita bisa lihat pada gambar 8.1.

Dari tahun 2009 ke tahun 2010 industri besar sedang (IBS) di Kecamatan Cimahi Utara mengalami pengurangan jumlah perusahaan, tetapi pengurangan jumlah ini bukan menunjukkan perusahaan menjadi tutup dan dapat disebabkan oleh perubahan status industri besar sedang dengan penurunan jumlah tenaga kerja pada perusahaan industri.

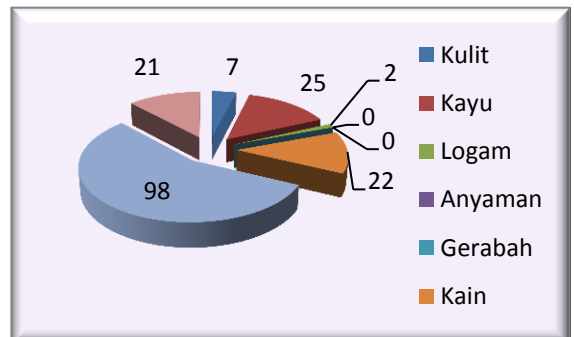
Pada tabel 8.1. dilihatkan industri kecil/kerajinan rumah tangga yang terdapat di wilayah Kecamatan Cimahi Utara yaitu di Kelurahan Pasirkaliki 10 perusahaan di industri kayu dan 6 di industri makanan, di Kelurahan Cibabat 7 perusahaan di industri kulit 13 perusahaan di industri kayu 1 perusahaan di industri logam 13 perusahaan di industri kain/tenun dan 63 perusahaan di industri makanan, di Kelurahan Citeureup 1 perusahaan di industri logam, 9 perusahaan di industri kain/tenun, 17 perusahaan di industri makanan dan 20 perusahaan di industri lainnya, di Kelurahan Cipageran 2 perusahaan di industri kayu 12 perusahaan di industri makanan dan 1 perusahaan di industri lainnya.

Gambar 8.1.
Industri Besar Sedang (IBS)
di Kecamatan Cimahi Utara Tahun 2010



Sumber: Kota Cimahi Dalam Angka Tahun 2009 dan 2010

Gambar 8.1.
Industri Kecil/ Kerajinan Rumah Tangga
Di Kecamatan Cimahi Utara Tahun 2010



Sumber: Kecamatan Cimahi Utara Dalam Angka Tahun 2010

Sarana perekonomian yang dimiliki suatu daerah mampu menjadi pendorong roda perekonomian, hal ini dikarenakan sarana perekonomian termasuk salah satu faktor produksi yang mampu menciptakan nilai tambah.

9

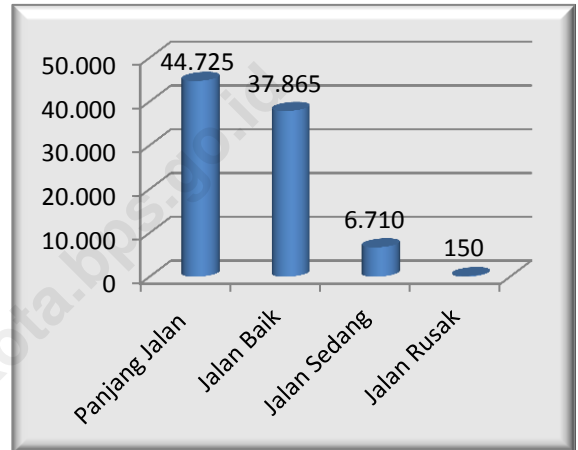
TRANSPORTASI DAN KOMUNIKASI

Pembangunan akan semakin meningkat jika lalu lintas perhubungan darat tidak mengalami hambatan, terutama dalam membawa hasil produksi dan bahan baku. Perhubungan darat merupakan salah satu sektor yang cukup besar perannya dalam pembangunan karena kontribusinya dalam menembus keterisolasian suatu daerah.

Panjang jalan di Kecamatan Cimahi Utara pada akhir tahun 2010 adalah 44.725 M dan lebar 4-12 M, dari seluruh jalan yang dikelola Kota Cimahi di Kecamatan Cimahi Tengah jalan kondisi baik hanya 37.865 M, jalan kondisi sedang hanya 6.710 M, dan jalan kondisi rusak hanya 150 M.

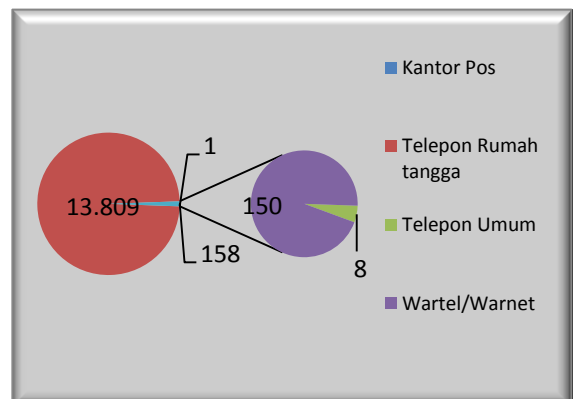
Peranan Telekomunikasi dalam struktur perekonomian di Kecamatan cukup dominan, tanpa adanya kontribusi telekomunikasi, dunia usaha di Kecamatan Cimahi Utara ini tidak akan maju seperti sekarang. Tujuannya adalah untuk meningkatkan kemampuan/ efesiensi dan keandalan dalam memberikan jasa telekomunikasi dan informasi kepada masyarakat dengan memanfaatkan kemajuan teknologi bisa kita lihat pada gambar 9.1.

Gambar 9.1.
Jalan dan kondisi di Kecamatan Cimahi Utara Tahun 2010



Sumber: Kota Cimahi Dalam Angka Tahun 2010

Gambar 9.1.
Jumlah Sarana Pos dan Telekomunikasi Di Kecamatan Cimahi Utara Tahun 2010



Sumber: Kota Cimahi Dalam Angka Tahun 2010

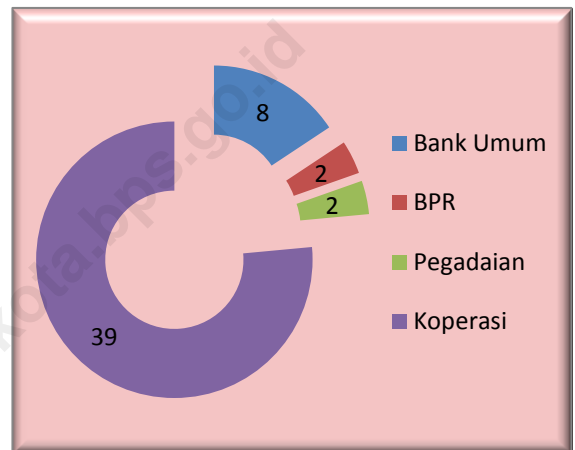
Sarana perekonomian yang dimiliki suatu daerah mampu menjadi pendorong roda perekonomian, hal ini dikarenakan sarana perekonomian termasuk salah satu faktor produksi yang mampu menciptakan nilai tambah dan pertumbuhan ekonomi merupakan indikasi bahwa upaya yang telah dilakukan oleh pemerintah daerah telah mencapai sesuai yang ditargetkan, untuk mendorong pembangunan perekonomian Kota Cimahi khususnya Kecamatan Cimahi Utara secara makro, peranan dan kontribusi sektor ekonomi menunjukkan struktur perekonomian yang terbentuk di suatu daerah.

Barometer roda perekonomian lainnya adalah lembaga keuangan yang ada di Kecamatan Cimahi Utara terdapat Bank Umum 8 buah, BPR 2 buah, Kantor Pegadaian 2 buah dan Koperasi 39 buah.

Kondisi ini mencerminkan bahwa wilayah Kecamatan Cimahi Utara bersifat Modern, hal ini juga tergambarkan dari lapangan usaha mereka di sektor ekonomi. Karena letak Kecamatan Cimahi Utara sangat strategis di posisi utara jantung Kota Cimahi makanya persaingan di sektor ekonomi sangat ketat sekali.

Bila kita lihat aspek yang relatif lebih mikro, salah satunya adalah sektor perbankan yang berada di Kecamatan Cimahi Utara, peranan perbankan terhadap pembangunan khususnya di Kecamatan Cimahi Utara mempunyai

Gambar 10.1.
Jumlah Lembaga Keuangan
Di Kecamatan Cimahi Utara Tahun 2010



Sumber: Profil Pemerintahan Kota Cimahi Tahun 2010

Tabel 10.1.
Jumlah Lembaga Keuangan
Di Kecamatan Cimahi Utara Tahun 2010

Lembaga Keuangan	Jumlah
Bank Umum	8
BPR	2
Pegadaian	2
Koperasi	39

Sumber: Profil Pemerintahan Kota Cimahi Tahun 2010

11

PERDAGANGAN DAN JASA

Sektor perdagangan memberikan kontribusi terbesar terhadap perekonomian Kota Cimahi khususnya Kecamatan Cimahi Utara, contohnya adanya pasar kaget yang berada di Kelurahan Cibabat Kecamatan Cimahi Utara hanya buka pada hari minggu saja. Selain itu juga bisa di jadikan tempat wisata kuliner untuk keluarga dan berbagai kalangan.

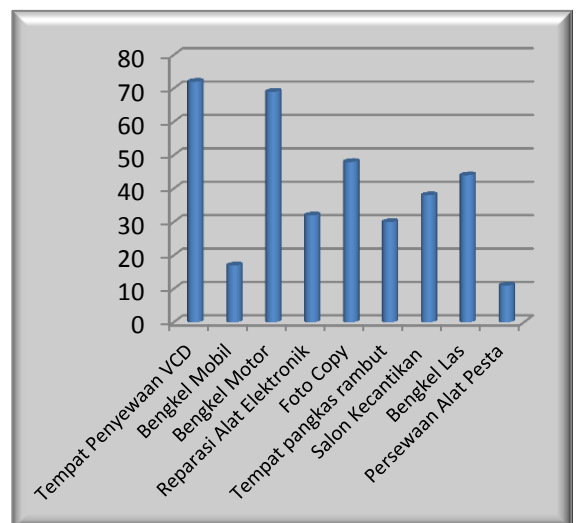
Sektor jasa yang ada di wilayah Kecamatan Cimahi Utara sangat banyak dan dapat memberikan kontribusi terbesar untuk pendapatan daerah Kota Cimahi khususnya Kecamatan Cimahi Utara bisa dilihat pada tabel 11.1 yaitu tempat penyewaan VCD 72 buah, bengkel mobil 17 buah, bengkel motor 69 buah, reparasi alat-alat elektronik 32 buah, foto copy 48 buah, tempat pangkas rambut 30 buah, salon kecantikan 38 buah, bengkel las 44 buah dan persewaan alat-alat pesta 11 buah.

Peranan sektor perdagangan dan sektor jasa sangat penting di Kecamatan cukup dominan, tanpa adanya kontribusi sektor perdagangan dan sektor jasa dunia usaha di Kecamatan Cimahi Utara ini tidak akan maju seperti sekarang. Tujuannya adalah untuk meningkatkan kemampuan/ efesiensi dan keandalan dalam memberikan kontribusi pembangunan di bidang ekonomi Kota Cimahi khususnya di wilayah Kecamatan Cimahi Utara

Gambar 11.1
Foto Pasar Kaget di Kecamatan Cimahi Utara



Tabel 11.1
Jumlah Sektor Jasa
Di Kecamatan Cimahi Utara Tahun 2010



DATA

MENCERDASKAN BANGSA



BADAN PUSAT STATISTIK KOTA CIMAHI

Jl. Entjep Kartawiria No 20 B Citeureup Cimahi
TELP, Fax.(022) 664 5985 E-mail bps3217@mailhost.bps.go.id
Home Page <http://regional.bps.go.id/.cimahi>