



Katalog: 1102001.6501120

KECAMATAN MENTARANG HULU DALAM ANGKA 2016



**BADAN PUSAT STATISTIK
KABUPATEN MALINAU**

KECAMATAN MENTARANG HULU DALAM ANGKA 2016



Kecamatan Mentarang Hulu Dalam Angka 2016

ISSN:

No. Publikasi : 65010.1613

Katalog : 1102001.6501120

Ukuran Buku : 14,8 cm x 21 cm

Jumlah Halaman : xviii + 100 halaman

Naskah :

Badan Pusat Statistik Kabupaten Malinau

Gambar Kover oleh :

Badan Pusat Statistik Kabupaten Malinau

Ilustrasi Kover :

Diterbitkan oleh :

© BPS Kabupaten Malinau

Dicetak oleh :

**Dilarang mengumumkan, mendistribusikan, mengomunikasikan, dan/atau
menggandakan sebagian atau seluruh isi buku ini untuk tujuan komersial tanpa izin
tertulis dari Badan Pusat Statistik**

<http://malinaukab.bps.go.id>

KEPALA BPS KABUPATEN MALINAU



Hotbel Purba, S.S.T

<http://malinaukab.bps.go.id>



KATA PENGANTAR

Kecamatan Mentarang Hulu Dalam Angka 2016 merupakan publikasi tahunan yang diterbitkan oleh BPS Kabupaten Malinau. Disadari bahwa publikasi ini belum sepenuhnya memenuhi harapan pihak pemakai data khususnya para perencana, namun diharapkan dapat membantu melengkapi penyusunan rencana pembangunan di Kabupaten Kabupaten Malinau.

Publikasi ini dapat terwujud berkat kerja sama dan bantuan dari berbagai pihak baik instansi pemerintah maupun swasta. Kepada semua pihak yang telah memberikan bantuan disampaikan penghargaan dan terima kasih yang sebesar –besarnya.

Walaupun publikasi ini telah disiapkan sebaik-baiknya, namun disadari masih ada kekurangan dan kesalahan yang terjadi. Untuk perbaikan publikasi ini, tanggapan dan saran yang bersifat konstruktif dari para pemakai sangat diharapkan.

Malinau, Juli 2016
Kepala BPS
Kabupaten Kabupaten
Malinau

Hotbel Purba, S.S.T

<http://malinaukab.bps.go.id>

DAFTAR ISI

halaman

Peta Wilayah Kecamatan Mentarang Hulu.....	iii
Kepala BPS Kabupaten Malinau.....	v
Kata Pengantar	vii
Daftar Isi.....	ix
Daftar Tabel	x
Daftar Gambar	xv
Penjelasan Umum.....	xvii
1 Geografi	1
2 Pemerintahan	11
3 Kependudukan dan Ketenagakerjaan	25
3.1 Kependudukan	29
3.2 Ketenagakerjaan	33
4 Sosial	35
4.1 Pendidikan	40
4.2 Kesehatan	45
4.3 Agama	50
5 Pertanian.....	53
5.1 Tanaman Pangan	58
5.2 Hortikultura.....	61
5.3 Perkebunan.....	64
5.4 Peternakan dan Perikanan.....	66
6 Industri, Pertambangan, dan Energi	69
6.1 Pertambangan	72
6.2 Industri.....	73
6.3 Energi.....	75
7 Perdagangan	79
8 Hotel, Transportasi, dan Komunikasi	85
8.1 Hotel	88
8.2 Transportasi.....	89
8.3 Komunikasi.....	94
9 Keuangan dan harga	95

Daftar Tabel

halaman

1	GEOGRAFI	1
1.1	Letak Geografis Kecamatan Mentarang Hulu, 2015.....	5
1.2	Luas Wilayah Menurut Kecamatan di Kabupaten Malinau, 2015	6
1.3	Tinggi Wilayah di Atas Permukaan Laut Menurut Kecamatan di Kabupaten Malinau, 2015	7
1.4	Tinggi Wilayah di Atas Permukaan Laut Menurut Desa di Kecamatan Mentarang Hulu, 2015	8
1.5	Jarak dari Ibukota Kecamatan ke Ibukota Kabupaten di Kabupaten Malinau (km), 2015	9
1.6	Jarak dari Ibukota Desa ke Ibukota Kecamatan dan Kabupaten di Kecamatan Mentarang Hulu, 2015	10
2	PEMERINTAHAN	11
2.1	Jumlah Rukun Tetangga (RT) Menurut Desa di Kecamatan Mentarang Hulu, 2015	15
2.2	Aksesibilitas Desa di Kecamatan Mentarang Hulu , 2015	16
2.3	Klasifikasi Desa di Kecamatan Mentarang Hulu , 2015	17
2.4	Status Desa di Kecamatan Mentarang Hulu , 2015	18
2.5	Jumlah BPD dan Perangkat Desa Menurut Desa dan di Kecamatan Mentarang Hulu , 2015	19
2.6	Jumlah Pegawai Negeri Sipil Menurut Kecamatan dan Jenis Kelamin di Kabupaten Malinau, 2014-2015	20
2.7	Jumlah Pemilih Tetap pada Pemilihan Kepala Daerah Menurut Kecamatan di Kabupaten Malinau, 2015	21
2.8	Jumlah Suara dalam Pemilihan Bupati dan Wakil Bupati Menurut Kecamatan, Periode 2015-2020	22
2.9	Jumlah Suara dalam Pemilihan Gubernur dan Wakil Gubernur Menurut Kecamatan, Periode 2015-2020	23
2.10	Banyaknya Anggota Hansip Menurut Kecamatan dan Klasifikasi Tugas di Kabupaten Malinau, 2015	24

3	KEPENDUDUKAN DAN KETENAGAKERJAAN	25
3.1	KEPENDUDUKAN	29
3.1.1	Jumlah Penduduk dan Laju Pertumbuhan Penduduk Menurut Kecamatan di Kabupaten Malinau 2000, dan 2010.....	29
3.1.2	Jumlah Penduduk Menurut Desa, Jenis Kelamin, dan Rasio Jenis Kelamin di Kecamatan Mentarang Hulu , 2015	30
3.1.3	Banyaknya Penduduk, Keluarga, dan Rata-Rata Anggota Keluarga di Kabupaten Malinau, 2015.....	31
3.1.4	Jumlah Penduduk Pertengahan dan Akhir Tahun Menurut Desa dan Jenis Kelamin di Kecamatan Mentarang Hulu , 2015	32
3.2	KETENAGAKERJAAN	33
3.2.1	Jumlah Penduduk yang Bekerja Menurut Pekerjaan Terpilih di Kecamatan Mentarang Hulu, 2015.....	33
4	SOSIAL	35
4.1	PENDIDIKAN	40
4.1.1	Jumlah Sekolah, Murid, Guru, dan Rasio Murid-Guru Sekolah Dasar (SD/MI) Menurut Desa di Kecamatan Mentarang Hulu, 2015	40
4.1.2	Jumlah Sekolah, Murid, Guru, dan Rasio Murid-Guru Sekolah Menengah Pertama (SMP/MTS) Menurut Desa di Kecamatan Mentarang Hulu, 2015.....	41
4.1.3	Jumlah Sekolah, Murid, Guru, dan Rasio Murid-Guru Sekolah Menengah Atas (SMA) Menurut Desa di Kecamatan Mentarang Hulu, 2015.....	42
4.1.4	Jumlah Sekolah, Murid, Guru, dan Rasio Murid-Guru Sekolah Menengah Kejuruan (SMK) Menurut Desa di Kecamatan Mentarang Hulu, 2015.....	43
4.1.5	Jumlah Mahasiswa dan Lulusan di Politeknik Malinau, 2008-2015.....	44
4.2	KESEHATAN	45
4.2.1	Jumlah Fasilitas Kesehatan Menurut Desa di Kecamatan Mentarang Hulu, 2015.....	45
4.2.2	Jumlah Tenaga Kesehatan di Puskesmas Kecamatan Mentarang Hulu, 2011-2015	46

4.2.3	Jumlah Tenaga Kesehatan Menurut Desa di Kecamatan Mentarang Hulu, 2015	47
4.2.4	Jumlah Puskesmas/Pustu dan Rasio Puskesmas/Pustu per 1.000 penduduk, 2015	48
4.2.5	Jumlah Pasangan Usia Subur dan Peserta KB Aktif Menurut Kecamatan di Kecamatan Mentarang Hulu, 2011-2015	49
4.3	AGAMA	50
4.3.1	Jumlah Penduduk Menurut Desa dan Agama yang Dianut di Kabupaten Malinau, 2015	50
4.3.2	Jumlah Tempat Peribadatan Menurut Desa di Kecamatan Mentarang Hulu, 2015	51
5	PERTANIAN	53
5.1	TANAMAN PANGAN	58
5.1.1	Luas Lahan Sawah Menurut Jenis Pengairan di Kecamatan Mentarang Hulu (hektar), 2012-2015	58
5.1.2	Luas Panen Tanaman Padi dan Palawija (Ha) Menurut Jenis Tanaman di Kecamatan Mentarang Hulu, 2012-2015	59
5.1.3	Produksi Tanaman Padi dan Palawija (Ton) Menurut Jenis Tanaman di Kecamatan Mentarang Hulu, 2012-2015	60
5.2	HORTIKULTURA	61
5.2.1	Luas Panen Tanaman Sayur-sayuran (Ha) Menurut Jenis Tanaman di Kecamatan Mentarang Hulu, 2012-2015	61
5.2.2	Produksi Tanaman Sayur-sayuran (Ton) Menurut Jenis Tanaman di Kecamatan Mentarang Hulu, 2012-2015	62
5.2.3	Produksi Tanaman Buah-buahan (Ton) Menurut Jenis Tanaman di Kecamatan Mentarang Hulu, 2012-2015	63
5.3	PERKEBUNAN	64
5.3.1	Luas Panen Tanaman Perkebunan (Ha) Menurut Jenis Tanaman di Kecamatan Mentarang Hulu, 2011-2015	64
5.3.2	Produksi Tanaman Perkebunan (Ton) Menurut Jenis Tanaman di Kecamatan Mentarang Hulu, 2011-2015	65

5.4	PETERNAKAN DAN PERIKANAN	66
5.4.1	Jumlah Ternak dan Unggas (ekor) Menurut Jenis Ternak di Kecamatan Mentarang Hulu , 2015.....	66
5.4.2	Jumlah Rumah Tangga Perikanan Menurut Jenis Budidaya di Kecamatan Mentarang Hulu, 2012-2015.....	67
5.4.3	Produksi Perikanan (Ton) Menurut Jenis Budidaya Perikanan di Kecamatan Mentarang Hulu , 2012-2015.....	68
6	INDUSTRI, PERTAMBANGAN, DAN ENERGI	69
6.1	PERTAMBANGAN	72
6.1.1	Produksi Batu Bara di Kabupaten Malinau, 2015	72
6.2	INDUSTRI	73
6.2.1	Jumlah Industri Menurut Kecamatan di Kabupaten Malinau, 2015	73
6.2.2	Jumlah Industri Menurut Jenisnya di Kecamatan Mentarang Hulu, 2015	74
6.3	ENERGI	75
6.3.1	Daya Terpasang, Produksi, dan Distribusi Listrik PT. PLN (Persero) pada Cabang/Ranting PLN di Kabupaten Malinau, 2011-2015.....	75
6.3.2	Banyaknya Produksi Air Minum, yang Terjual, dan yang Hilang dari Perusahaan Air Minum di Kabupaten Malinau (m3), 2015	76
6.3.3	Jumlah Keluarga Pengguna Listrik Menurut Desa di Kecamatan Mentarang Hulu, 2014.....	77
7	PERDAGANGAN	79
7.1	Jumlah Pedagang Menurut Kecamatan di Kabupaten Malinau, 2015	82
7.2	Jumlah Usaha Dagang Menurut Jenisnya di Kecamatan Mentarang Hulu, 2015.....	83
7.3	Jumlah Sarana Perekonomian Menurut Jenis Fasilitasnya di Kecamatan Mentarang Hulu , 2014.....	84
8	HOTEL, TRANSPORTASI, DAN KOMUNIKASI	85
8.1	HOTEL	88
8.1.1	Nama dan Alamat Hotel Berbintang dan Non Bintang di Kabupaten Malinau, 2015	88
8.2	TRASNSPORTASI	89

8.2.1	Lapangan Terbang Perintis di Kabupaten Malinau, 2015.....	89
8.2.2	Jenis Permukaan Jalan Terlluas Menurut Desa di Kecamatan Mentarang Hulu , 2014	90
8.2.3	Keberadaan Jalan yang Dapat Dilalui Kendaraan Roda Empat Menurut Desa di Kecamatan Mentarang Hulu , 2014.....	91
8.2.4	Jarak, Waktu Tempuh, Sarana Transportasi dan Angkutan menuju Ibukota Kecamatan Menurut Desa di Kecamatan Mentarang Hulu , 2014.....	92
8.2.5	Jarak, Waktu Tempuh, Sarana Transportasi dan Angkutan menuju Ibukota Kabupaten Menurut Desa di Kecamatan Mentarang Hulu , 2014.....	93
8.3	KOMUNIKASI	94
8.3.1	Sarana Komunikasi dan Informasi di Kecamatan Mentarang Hulu , 2014.....	94
9	KEUANGAN DAN HARGA	95
9.1	Jumlah Koperasi Menurut Jenis Koperasi di Kabupaten Malinau, 2015.....	98
9.2	Realisasi Penerimaan dan Pengeluaran Desa (juta Rp) di Kecamatan Mentarang Hulu , 2013	99

DAFTAR GAMBAR

halaman

1	Luas Wilayah Menurut Kecamatan di Kabupaten Malinau (km ²), 2015	4
2	Pegawai Negeri Sipil (PNS) Menurut Jenis Kelamin di Kantor Kecamatan Mentarang Hulu, 2014-2015.....	14
3	Banyaknya Penduduk Menurut Desa dan Jenis Kelamin di Kecamatan Mentarang Hulu, 2015	28
4	Jumlah Sekolah, Murid dan Guru di Kecamatan Mentarang Hulu , 2015..	39
5	Luas Panen (Ha) dan Produksi (Ton) Padi Ladang di Kecamatan Mentarang Hulu, 2013-2015.....	56
6	Jumlah Ternak (Ekor) Menurut Jenis Ternak di Kecamatan Mentarang Hulu, 2012-2015.....	57

<http://malinaukab.bps.go.id>

PENJELASAN UMUM

Tanda-tanda, satuan-satuan, dan lain-lainnya yang digunakan dalam publikasi ini adalah sebagai berikut:

1. TANDA-TANDA

Data tidak tersedia	: ...
Tidak ada atau nol	: -
Data dapat diabaikan	: 0
Tanda decimal	: ,
Data tidak dapat ditampilkan	: NA
Angka perkiraan	: e
Angka sementara	: x
Angka sangat sementara	: xx
Angka diperbaiki	: r

2. SATUAN

barel	: 158,99 liter = $1/6,2898 \text{ m}^3$
hektar (ha)	: 10 000 m ²
kilometer (km)	: 1 000 meter (m)
knot	: 1,8523 km/jam
kuintal	: 100 kg
KWh	: 1 000 Watt
MWh	: 1 000 KWh
liter (untuk beras)	: 0,80 kg
ons	: 28,31 gram
ton	: 1 000 kg

Satuan lain: buah, dus, butir, helai/lembar, kaleng, batang, pulsa, ton kilometer (ton-km), jam, menit, persen (%).

Perbedaan angka di belakang koma disebabkan oleh pembulatan angka.

<http://malinaukab.bps.go.id>



1

GEOGRAFI

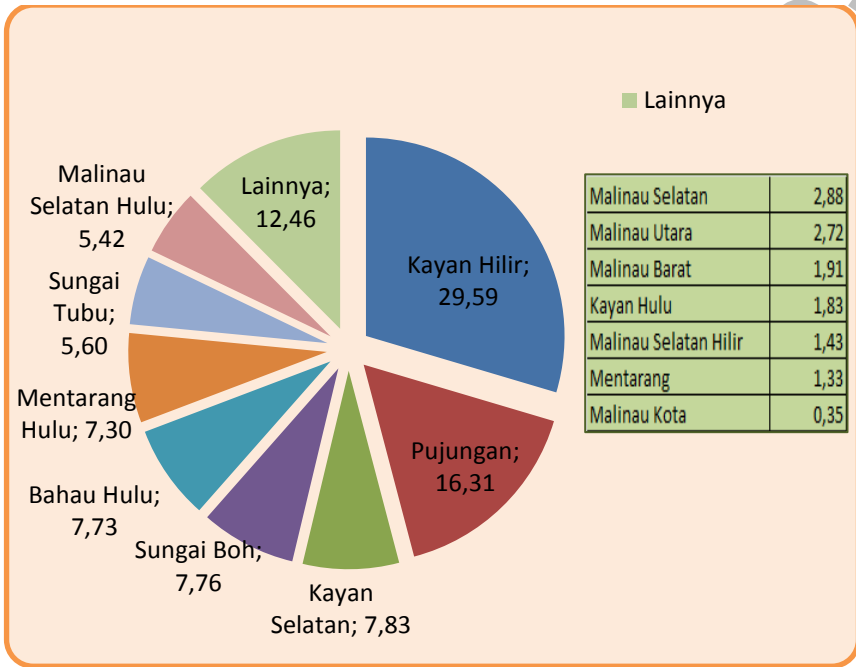
ULASAN

Kecamatan Mentarang Hulu merupakan pemekaran Kecamatan Mentarang berdasarkan Keputusan Bupati Malinau Nomor 305 Tahun 2005 tanggal 25 Oktober 2005 bersama-sama dengan Kecamatan Kayan Selatan dan Bahau Hulu. Kecamatan Mentarang Hulu merupakan salah satu wilayah perbatasan NKRI yang berbatasan langsung dengan Negara Bagian Serawak (Malaysia), dengan batas-batas sebagai berikut, sebelah utara berbatasan dengan Kabupaten Nunukan, sebelah timur dengan Kecamatan Malinau Utara, sebelah selatan dengan Kecamatan Mentarang, dan sebelah barat dengan Kabupaten Nunukan dan Negara Bagian Serawak (Malaysia).

Terletak pada ketinggian sekitar 423,7 m di atas permukaan laut dengan topografi sedikit datar dan merupakan kawasan pegunungan, sehingga suhu udara di Kecamatan Mentarang Hulu secara umum cukup rendah jika dibandingkan dengan beberapa kecamatan lain yang ada di Kabupaten Malinau.

Semua desa di Mentarang Hulu berada di dalam kawasan hutan, dengan luas wilayah sebesar 2.924,65 km², yang membawahi 7 desa dengan jumlah Satuan Lingkungan Setempat (SLS) sebanyak 11 RT.

Gambar 1 Luas Wilayah Menurut Kecamatan di Kabupaten Malinau (km²), 2015



Tabel 1.1 Letak Geografis Kecamatan Mentarang Hulu, 2015

1. Provinsi	:	Kalimantan Utara
2. Kabupaten	:	Malinau
3. Kecamatan	:	Mentarang Hulu
4. Batas-batas Wilayah	:	
• Sebelah Utara		Kab. Nunukan
• Sebelah Timur		Kec. Malinau Utara
• Sebelah Selatan		Kec. Mentarang
• Sebelah Barat		Kab. Nunukan dan Serawak (Malaysia)
5. Luas Wilayah	:	2 924,65 Km ²
6. Jumlah Desa	:	7 Desa

Sumber: Badan Perencanaan Pembangunan Daerah Kabupaten Malinau

Tabel 1.2 Luas Wilayah Menurut Kecamatan di Kabupaten Malinau, 2015

Kecamatan		Luas (km ²)	Persentase (%)
(1)		(2)	(3)
010	Sungai Boh	3 112,18	7,76
020	Kayan Selatan	3 138,59	7,83
030	Kayan Hulu	735,40	1,83
040	Kayan Hilir	11 863,19	29,59
050	Pujungan	6 539,39	16,31
060	Bahau Hulu	3 098,98	7,73
070	Sungai Tubu	2 243,78	5,60
080	Malinau Selatan Hulu	2 171,14	5,42
090	Malinau Selatan	1 153,35	2,88
100	Malinau Selatan Hilir	572,20	1,43
110	Mentarang	535,15	1,33
120	Mentarang Hulu	2 924,65	7,30
130	Malinau Utara	1 091,19	2,72
140	Malinau Barat	767,12	1,91
150	Malinau Kota	142,07	0,35
Malinau		40 088,41	100,00

Sumber: Badan Perencanaan Pembangunan Daerah Kabupaten Malinau

Tabel 1.3 Tinggi Wilayah di Atas Permukaan Laut Menurut Kecamatan di Kabupaten Malinau, 2015

	Kecamatan	Ibukota Kecamatan	Tinggi (mdpl)
	(1)	(2)	(3)
010	Sungai Boh	Mahak Baru	566,20
020	Kayan Selatan	Long Ampung	744,40
030	Kayan Hulu	Long Nawang	611,10
040	Kayan Hilir	Data Dian	604,20
050	Pujungan	Pujungan	267,90
060	Bahau Hulu	Long Alango	416,00
070	Sungai Tubu	Long Pala	...
080	Malinau Selatan Hulu	Metut	...
090	Malinau Selatan	Long Loreh	83,30
100	Malinau Selatan Hilir	Setarang	...
110	Mentarang	Pulau Sapi	63,00
120	Mentarang Hulu	Long Berang	423,70
130	Malinau Utara	Malinau Seberang	59,70
140	Malinau Barat	Tanjung Lapang	63,20
150	Malinau Kota	Malinau	62,00

Sumber: Badan Perencanaan Pembangunan Daerah Kabupaten Malinau

Tabel 1.4 Tinggi Wilayah di Atas Permukaan Laut Menurut Desa di Kecamatan Mentarang Hulu, 2015

D e s a	Tinggi (mdpl)	Koordinat Wilayah	
		Bujur	Lintang
(1)	(2)	(3)	(4)
Semamu	510	3,7007	116,0851
Long Berang	375	4,0226	116,1948
Long Simau	482	3,5147	116,5111
Long Pala	466	4,0442	116,1294
Long Mekatip	522	4,0223	116,195
Long Kebinu	498	4,0444	116,1292
Long Sulit	506	3,7327	116,148

Sumber : Kantor Camat Mentarang Hulu

Keterangan : Diukur dari kantor desa

Tabel 1.5 Jarak dari Ibukota Kecamatan ke Ibukota Kabupaten di Kabupaten Malinau (km), 2015

	Kecamatan	Ibukota Kecamatan	Jarak ke Ibukota Kabupaten
	(1)	(2)	(3)
010	Sungai Boh	Mahak Baru	280,95
020	Kayan Selatan	Long Ampung	277,07
030	Kayan Hulu	Long Nawang	276,08
040	Kayan Hilir	Data Dian	241,48
050	Pujungan	Pujungan	143,69
060	Bahau Hulu	Long Alango	99,80
070	Sungai Tubu	Long Pala	...
080	Malinau Selatan Hulu	Metut	...
090	Malinau Selatan	Long Loreh	75,00
100	Malinau Selatan Hilir	Setarap	...
110	Mentarang	Pulau Sapi	25,00
120	Mentarang Hulu	Long Berang	99,80
130	Malinau Utara	Malinau Seberang	13,00
140	Malinau Barat	Tanjung Lapang	4,00
150	Malinau Kota	Malinau	6,00

Sumber: Badan Perencanaan Pembangunan Daerah Kabupaten Malinau

Tabel 1.6 Jarak dari Ibukota Desa ke Ibukota Kecamatan dan Kabupaten di Kecamatan Mentarang Hulu, 2015

Desa	Ibukota Kecamatan (km)	Ibukota Kabupaten (km)
(1)	(2)	(3)
Semamu	80	180
Long Berang	1	100
Long Simau	20	130
Long Pala	180	280
Long Mekatip	98	200
Long Kebinu	118	220
Long Sulit	40	140

Sumber : Kantor Camat Mentarang Hulu

Keterangan : Diukur dari kantor desa

The image features a dynamic, abstract composition. A large, thick, blue curved shape dominates the upper left, with a vibrant orange curved band following its inner curve. Below this, a white, grid-like structure of thin lines curves across the frame, creating a sense of depth and movement. The background is a solid, deep blue. The overall aesthetic is modern and architectural.

2

PEMERINTAHAN

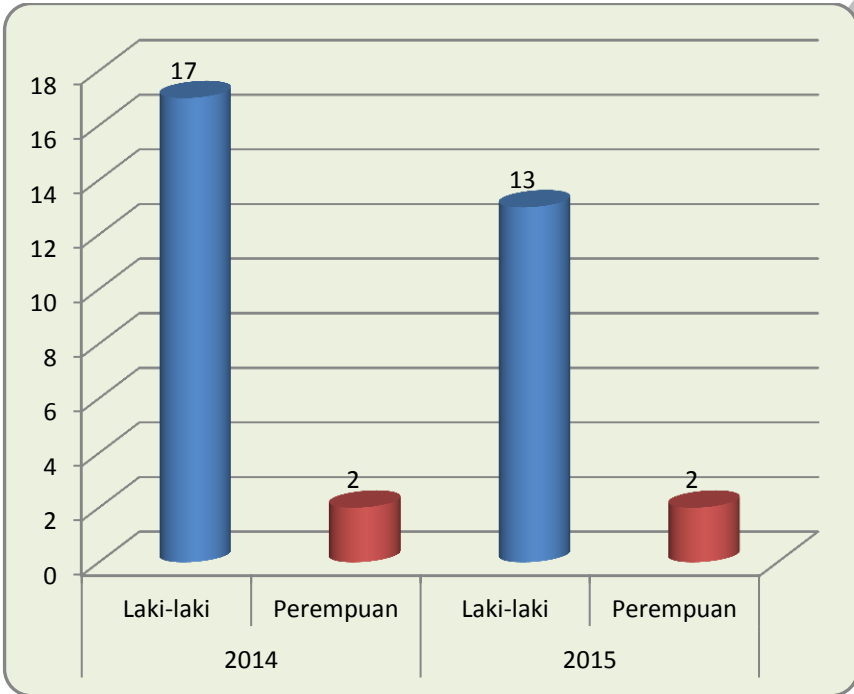
ULASAN

Kecamatan Mentarang Hulu terdiri dari 7 desa yang semuanya merupakan desa perbatasan. Tingkatan Satuan Lingkungan Setempat (SLS) dimasing-masing desa sebanyak satu tingkatan yakni dari desa langsung Rukun Tetangga (RT), dengan jumlah RT sebanyak 11.

Setiap desa sudah memiliki kepala desa, sekertaris desa dan kasi. Disetiap desa juga sudah terbentuk Badan Perwakilan Desa (BPD) yang berfungsi menetapkan peraturan Desa bersama Kepala Desa, menampung dan meyalurkan aspirasi masyarakat. Dengan demikian diharapkan dapat meningkatkan penyelenggaraan pemerintahan Desa yang demokratis yang mencerminkan kedaulatan rakyat.

Jumlah Pegawai Negeri Sipil (PNS) di lingkungan Kecamatan Mentarang Hulu pada tahun 2015 sebanyak 15 orang terdiri dari 13 pegawai laki-laki dan 2 pegawai perempuan. Untuk menjaga keamanan dan ketertiban serta menimbulkan situasi yang kondusif, tercatat ada 4 linmas.

Gambar 2 Pegawai Negeri Sipil (PNS) Menurut Jenis Kelamin di Kantor Kecamatan Mentarang Hulu, 2014-2015



Tabel 2.1 Jumlah Rukun Tetangga (RT) Menurut Desa di Kecamatan Mentarang Hulu, 2015

Desa	Ibukota Desa	RT
(1)	(2)	(3)
Semamu	Semamu	1
Long Berang	Long Berang	5
Long Simau	Long Simau	1
Long Pala	Long Pala	1
Long Mekatip	Long Mekatip	1
Long Kebinu	Long Kebinu	1
Long Sulit	Long Sulit	1
Jumlah		11

Sumber : Bagian Tata Pemerintahan, Sekda Kabupaten Malinau

Tabel 2.2 Aksesibilitas Desa di Kecamatan Mentarang Hulu , 2015

Desa	Perkotaan	Pedalaman	Perbatasan	Sangat Sulit
(1)	(2)	(3)	(4)	(5)
Semamu	-	-	-	√
Long Berang	-	-	√	-
Long Simau	-	-	√	-
Long Pala	-	-	-	√
Long Mekatip	-	-	√	-
Long Kebinou	-	-	-	√
Long Sulit	-	-	-	√

Sumber : BPMD Kabupaten Malinau

Tabel 2.3 Klasifikasi Desa di Kecamatan Mentarang Hulu , 2015

Desa	Swadaya	Swakarsa	Swasembada
(1)	(2)	(3)	(4)
Semamu	√	-	-
Long Berang	√	-	-
Long Simau	√	-	-
Long Pala	√	-	-
Long Mekatip	√	-	-
Long Kebinu	√	-	-
Long Sulit	√	-	-

Sumber : BPMD Kabupaten Malinau

Tabel 2.4 Status Desa di Kecamatan Mentarang Hulu , 2015

Desa	Tertinggal	Tidak Tertinggal
(1)	(2)	(3)
Semamu	√	-
Long Berang	√	-
Long Simau	√	-
Long Pala	√	-
Long Mekatip	√	-
Long Kebinu	√	-
Long Sulit	√	-

Sumber : BPMD Kabupaten Malinau

Tabel 2.5 Jumlah BPD dan Perangkat Desa Menurut Desa dan di Kecamatan Mentarang Hulu , 2015

Desa	BPD	Kepala Desa	Sekretaris Desa	Kasi
(1)	(2)	(3)	(4)	(5)
Semamu	1	1	1	3
Long Berang	1	1	1	3
Long Simau	1	1	1	3
Long Pala	1	1	1	3
Long Mekatip	1	1	1	3
Long Kebinu	1	1	1	3
Long Sulit	1	1	1	3
Jumlah	7	7	7	21

Sumber : Bagian Tata Pemerintahan, Sekda Kabupaten Malinau

Tabel 2.6 Jumlah Pegawai Negeri Sipil Menurut Kecamatan dan Jenis Kelamin di Kabupaten Malinau, 2014-2015

Kecamatan	2014			2015		
	Laki-laki	Perempuan	Jumlah	Laki-laki	Perempuan	Jumlah
(1)	(2)	(3)	(4)	(5)	(6)	(7)
Sungai Boh	18	7	25	21	7	28
Kayan Selatan	17	5	22	17	5	22
Kayan Hulu	21	4	25	19	4	23
Kayan Hilir	17	4	21	17	4	21
Pujungan	20	2	22	22	3	25
Bahau Hulu	10	1	11	10	1	11
Sungai Tubu	9	0	9	12	0	12
Malinau Selatan Hulu	11	1	12	12	1	13
Malinau Selatan	17	4	21	20	4	24
Malinau Selatan Hilir	9	3	12	8	3	11
Mentarang	17	13	30	17	14	31
Mentarang Hulu	17	2	19	13	2	15
Malinau Utara	21	14	35	22	15	37
Malinau Barat	16	9	25	16	13	29
Malinau Kota	21	11	32	19	13	32

Sumber : BKD Kabupaten malinau

Tabel 2.7 Jumlah Pemilih Tetap pada Pemilihan Kepala Daerah Menurut Kecamatan di Kabupaten Malinau, 2015

	Kecamatan	Daftar Pemilih Tetap (DPT)		
		Laki-laki	Perempuan	Jumlah
	(1)	(2)	(3)	(4)
010	Sungai Boh	821	699	1 520
020	Kayan Selatan	751	674	1 425
030	Kayan Hulu	1 196	1 080	2 276
040	Kayan Hilir	548	430	978
050	Pujungan	640	522	1 162
060	Bahau Hulu	497	365	862
070	Sungai Tubu	258	216	474
080	Malinau Selatan Hulu	790	683	1 473
090	Malinau Selatan	1 569	1 250	2 819
100	Malinau Selatan Hilir	993	834	1 827
110	Mentarang	1 862	1 775	3 637
120	Mentarang Hulu	337	289	626
130	Malinau Utara	4 190	3 828	8 018
140	Malinau Barat	3 485	3 100	6 585
150	Malinau Kota	9 588	7 763	17 351
	Malinau 2015	27 525	23 508	51 033

Sumber : Komisi Pemilihan Umum Kabupaten Malinau

PEMERINTAHAN

Tabel 2.8 Jumlah Suara dalam Pemilihan Bupati dan Wakil Bupati Menurut Kecamatan, Periode 2015-2020

Kecamatan	Suara Sah Pasangan Calon Bupati dan Wakil Bupati		Jumlah Seluruh Suara Sah Calon Bupati dan wakil Bupati
	No Urut 1	No Urut 2	
(1)	(2)	(3)	(4)
010 Sungai Boh	448	624	1 072
020 Kayan Selatan	732	478	1 210
030 Kayan Hulu	665	497	1 162
040 Kayan Hilir	688	160	848
050 Pujungan	463	485	948
060 Bahau Hulu	326	404	730
070 Sungai Tubu	348	31	379
080 Malinau Selatan Hulu	849	320	1 169
090 Malinau Selatan	1 333	954	2 287
100 Malinau Selatan Hilir	735	713	1 448
110 Mentarang	1 985	842	2 827
120 Mentarang Hulu	387	66	453
130 Malinau Utara	2 926	2 636	5 562
140 Malinau Barat	2 765	2 202	4 967
150 Malinau Kota	4 132	6 170	10 302
Malinau 2015	18 782	16 582	35 364

Sumber : Komisi Pemilihan Umum Kabupaten Malinau

Tabel 2.9 Jumlah Suara dalam Pemilihan Gubernur dan Wakil Gubernur Menurut Kecamatan, Periode 2015-2020

Kecamatan	Suara Sah Pasangan Calon Gubernur dan Wakil Gubernur		Jumlah Seluruh Suara Sah Calon Gubernur dan Wakil Gubernur
	No Urut 1	No Urut 2	
(1)	(2)	(3)	(6)
010 Sungai Boh	869	187	1 056
020 Kayan Selatan	1 133	77	1 210
030 Kayan Hulu	983	182	1 165
040 Kayan Hilir	494	359	853
050 Pujungan	858	95	953
060 Bahau Hulu	617	113	730
070 Sungai Tubu	220	155	375
080 Malinau Selatan Hulu	756	404	1 160
090 Malinau Selatan	1 432	836	2 268
100 Malinau Selatan Hilir	963	478	1 441
110 Mentarang	1 230	1 570	2 800
120 Mentarang Hulu	112	337	449
130 Malinau Utara	3 114	2 429	5 543
140 Malinau Barat	2 881	2 092	4 973
150 Malinau Kota	5 599	4 760	10 359
Malinau 2015	21 261	14 074	35 335

Sumber : Komisi Pemilihan Umum Kabupaten Malinau

Tabel 2.10 Banyaknya Anggota Hansip Menurut Kecamatan dan Klasifikasi Tugas di Kabupaten Malinau, 2015

Kecamatan <i>District</i>	Kualifikasi Tugas <i>Job Qualification</i>			Jumlah <i>Total</i>
	Linmas <i>Public Care</i>	Kamra <i>Civil Peacefull</i>	Wanra <i>Civil Opposite</i>	
(1)	(2)	(3)	(4)	(5)
010 Sungai Boh	7	-	-	7
020 Kayan Selatan	3	-	-	3
030 Kayan Hulu	10	-	-	10
040 Kayan Hilir	7	-	-	7
050 Pujungan	4	-	-	4
060 Bahau Hulu	8	-	-	8
070 Sungai Tubu	2	-	-	2
080 Malinau Selatan Hulu	10	-	-	10
090 Malinau Selatan	3	-	-	3
100 Malinau Selatan Hilir	10	-	-	10
110 Mentarang	37	-	-	37
120 Mentarang Hulu	4	-	-	4
130 Malinau Utara	121	-	-	121
140 Malinau Barat	33	-	-	33
150 Malinau Kota	211	-	-	211
Malinau 2015	470	0	0	470

Sumber : Badan KesbangLinmas Kabupaten Malinau



3

**KEPENDUDUKAN
DAN
KETENAGAKERJAAN**

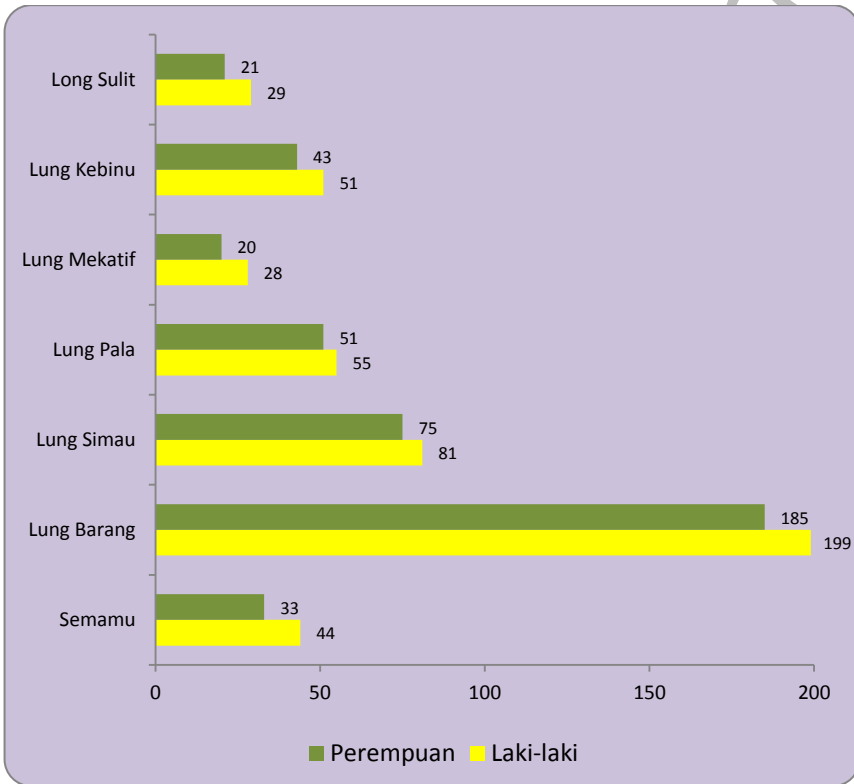
ULASAN

Jumlah penduduk pada 2015 mencapai 915 jiwa dan 181 keluarga yang terdiri dari laki-laki sebanyak 487 jiwa dan perempuan sebanyak 428 jiwa. Jumlah penduduk terbanyak di desa Long Berang sebanyak 384 jiwa dan paling sedikit di desa Long Sulit sebanyak 50 jiwa.

Kecamatan Mentarang Hulu merupakan daerah yang kelebihan penduduk laki-laki. Hal ini terlihat dari nilai rasio jenis kelamin bernilai 113,79.

Penduduk Kecamatan Mentarang Hulu mayoritas adalah petani, tercatat pada tahun 2015 sebanyak 199 jiwa adalah petani/pekebun, 8 PNS/TNI/Polri, 25 buruh/karyawan, 18 wiraswasta dan 24 lainnya.

Gambar 3 Banyaknya Penduduk Menurut Desa dan Jenis Kelamin di Kecamatan Mentarang Hulu, 2015



3.1 KEPENDUDUKAN

Tabel 3.1.1 Jumlah Penduduk dan Laju Pertumbuhan Penduduk Menurut Kecamatan di Kabupaten Malinau 2000, dan 2010

Kecamatan	SP2000	SP2010	LPP	Sex Ratio		Distribusi (%)	
	L+P	L+P	2000 -2010	2000	2010	2000	2010
(1)	(2)	(3)	(4)	(5)	(6)	(7)	(8)
Sungai Boh	1.273	2.148	5,37	105,26	114,26	3,48	3,43
Kayan Selatan	1.721	1.711	(0,09)	101,42	116,65	4,70	2,73
Kayan Hulu	2.145	2.535	1,68	102,71	102,85	5,86	4,05
Kayan Hilir	1.185	1.352	1,33	113,51	125,71	3,23	2,16
Pujungan	2.044	1.800	(1,26)	130,18	113,35	5,58	2,88
Bahau Hulu	1.237	1.460	1,67	125,32	120,59	3,38	2,33
Malinau Selatan	5.068	7.999	4,67	109,92	116,57	13,83	12,78
Mentarang	4.566	5.291	1,48	114,38	120,63	12,46	8,45
Mentarang Hulu	704	756	0,72	108,98	112,94	1,92	1,21
Malinau Utara	5.221	10.124	6,85	107,35	110,06	14,25	16,18
Malinau Barat	4.633	8.157	5,82	103,84	106,80	12,65	13,03
Malinau Kota	6.835	19.247	10,91	108,90	106,28	18,66	30,76
JUMLAH	36.632	62.580	5,50	109,93	114,14	100,00	100,00

Sumber : Sensus Penduduk BPS

Tabel 3.1.2 Jumlah Penduduk Menurut Desa, Jenis Kelamin, dan Rasio Jenis Kelamin di Kecamatan Mentarang Hulu , 2015

Desa	Penduduk			Rasio Jenis Kelamin
	Laki-laki	Perempuan	Jumlah	
(1)	(2)	(3)	(4)	(5)
Semamu	44	33	77	133,33
Long Berang	199	185	384	107,57
Long Simau	81	75	156	108,00
Long Pala	55	51	106	107,84
Long Mekatip	28	20	48	140,00
Long Kebinu	51	43	94	118,60
Long Sulit	29	21	50	138,10
Jumlah	487	428	915	113,79

Sumber : Registrasi Penduduk Dinas Kependudukan dan Catatan Sipil Kabupaten Malinau

Tabel 3.1.3 Banyaknya Penduduk, Keluarga, dan Rata-Rata Anggota Keluarga di Kabupaten Malinau, 2015

Desa	Penduduk	Keluarga	Rata-rata Anggota Keluarga
(1)	(2)	(3)	(4)
Semamu	77	16	4,81
Long Berang	384	71	5,41
Long Simau	156	36	4,33
Long Pala	106	24	4,42
Long Mekatip	48	7	6,86
Long Kebinu	94	16	5,88
Long Sulit	50	11	4,55
Jumlah	915	181	5,06

Sumber : Registrasi Penduduk Dinas Kependudukan dan Catatan Sipil Kabupaten Malinau

Tabel 3.1.4 Jumlah Penduduk Pertengahan dan Akhir Tahun Menurut Desa dan Jenis Kelamin di Kecamatan Mentarang Hulu , 2015

Desa	Penduduk Pertengahan Tahun			Penduduk Akhir Tahun		
	Laki-laki	Perempuan	Jumlah	Laki-laki	Perempuan	Jumlah
(1)	(2)	(3)	(4)	(2)	(3)	(4)
Semamu	44	34	78	44	33	77
Long Berang	208	189	397	199	185	384
Long Simau	86	78	164	81	75	156
Long Pala	53	50	103	55	51	106
Long Mekatip	28	20	48	28	20	48
Long Kebinu	49	44	93	51	43	94
Long Sulit	25	18	43	29	21	50
Jumlah	493	433	926	487	428	915

Sumber : Registrasi Penduduk Dinas Kependudukan dan Catatan Sipil Kabupaten Malinau

3.2 KETENAGAKERJAAN

Tabel 3.2.1 Jumlah Penduduk yang Bekerja Menurut Pekerjaan Terpilih di Kecamatan Mentarang Hulu, 2015

Desa	PNS/TNI/Polri	Petani	Buruh dan Karyawan	Wiraswasta	Lainnya
(1)	(2)	(3)	(4)	(5)	(6)
Semamu	0	29	0	2	1
Long Berang	4	94	11	3	4
Long Simau	2	29	2	3	3
Long Pala	2	13	7	3	5
Long Mekatip	0	4	0	3	2
Long Kebinu	0	23	1	1	8
Long Sulit	0	7	4	3	1
Jumlah	8	199	25	18	24

Sumber : Registrasi Penduduk Dinas Kependudukan dan Catatan Sipil Kabupaten Malinau

The image features a vibrant blue background with a white grid pattern. A large, stylized blue shape, resembling a thick letter 'C' or a curved arrow, dominates the upper left. Inside this shape, a bright orange curved band follows its inner edge. The number '4' is centered within the blue shape in a bold, orange, sans-serif font. Below the graphic, the word 'SOSIAL' is written in a large, orange, serif font.

4

SOSIAL

ULASAN

4.1 PENDIDIKAN

Akses untuk pendidikan sekolah dasar (SD) sebanyak 7 SD, sedangkan untuk pendidikan sekolah menengah pertama (SMP) terdapat 1 SMP dan pendidikan menengah atas (SMA) sebanyak 1 SMA. Akses perguruan tinggi bisa diperoleh di ibukota kabupaten atau kabupaten lain.

Dari segi kelayakan pengajaran, pada jenjang pendidikan SD/Sederajat seorang guru rata-rata mengajar 4-5 murid. Sementara untuk jenjang pendidikan SMP/ sederajat rata-rata seorang guru mengajar 6-7 murid dan SMA rata-rata seorang guru mengajar 3-4 murid.

4.2 KESEHATAN

Dalam rangka pemerataan pelayanan kesehatan terhadap masyarakat maka terdapat 1 unit puskesmas induk, 8 unit pustu, dan 8 unit posyandu yang dikelola kader posyandu dari masyarakat.

Sementara tenaga kesehatan yang ada di Puseksmas terdiri dari 17 orang terdiri dari 2 dokter, 10 bidan, 4 perawat, dan 1 tenaga medis lainnya.

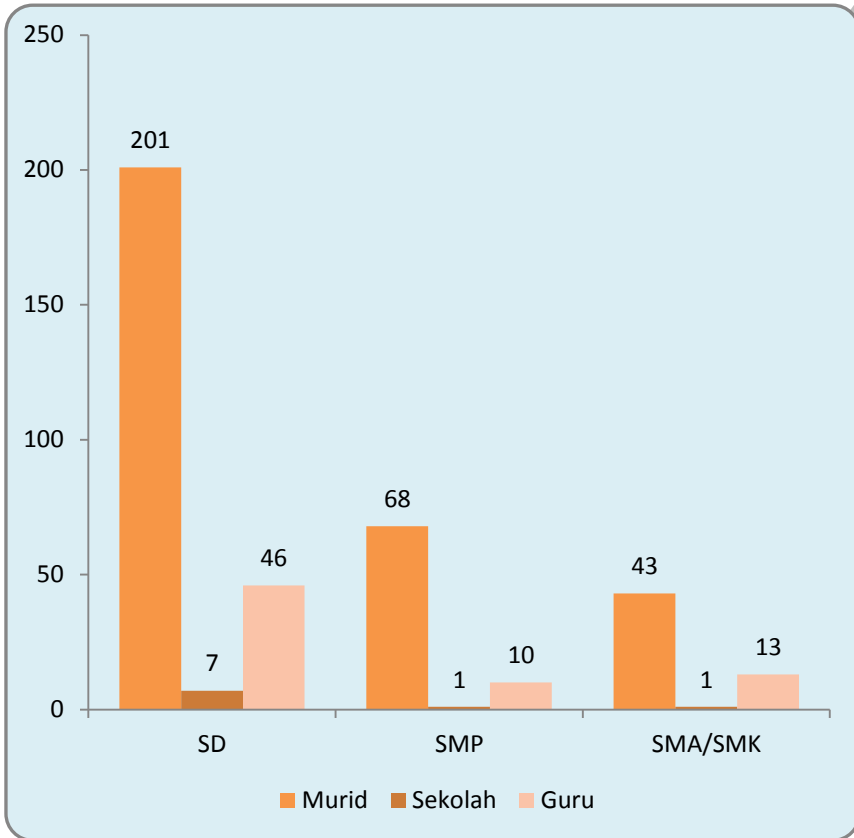
SOSIAL

Banyaknya akseptor KB aktif pada tahun 2015 sebesar 101 peserta dari 395 pasangan usia subur (PUS). Para Akseptor KB aktif tersebut mayoritas memilih menggunakan kontrasepsi pil, IUD, Kondom dan suntikan, masing-masing sebesar 41, 0, 0, dan 60 orang.

4.3 SOSIAL LAIN

Jumlah rumah ibadah cenderung tidak banyak berubah selama beberapa tahun terakhir. Terdapat 0 masjid, 0 surau/mushola, 10 gereja kristen protestan, dan 0 gereja katolik. Mayoritas penduduk Kecamatan Mentarang Hulu adalah kristen protestan dengan jumlah mencapai 904 orang diikuti islam dengan jumlah 9 orang.

Gambar 4 Jumlah Sekolah, Murid dan Guru di Kecamatan Mentarang Hulu , 2015



4.1 PENDIDIKAN

Tabel 4.1.1 Jumlah Sekolah, Murid, Guru, dan Rasio Murid-Guru Sekolah Dasar (SD/MI) Menurut Desa di Kecamatan Mentarang Hulu, 2015

Desa	Sekolah	Murid	Guru	Rasio Murid-Guru
(1)	(2)	(3)	(4)	(5)
Semamu	1	6	1	6,00
Long Berang	2	107	16	6,69
Long Simau	1	16	7	2,29
Long Pala	1	30	7	4,29
Long Mekatip	1	20	6	3,33
Long Kebinu	0	0	0	0,00
Long Sulit	1	22	9	2,44
Jumlah 2015	7	201	46	4,37

Sumber : Dinas Pendidikan, Pemuda dan Olahraga Kabupaten Malinau

Tabel 4.1.2 Jumlah Sekolah, Murid, Guru, dan Rasio Murid-Guru Sekolah Menengah Pertama (SMP/MTS) Menurut Desa di Kecamatan Mentarang Hulu, 2015

Desa	Sekolah	Murid	Guru	Rasio Murid-Guru
(1)	(2)	(3)	(4)	(5)
Semamu	0	0	0	0,00
Long Berang	1	68	10	6,80
Long Simau	0	0	0	0,00
Long Pala	0	0	0	0,00
Long Mekatip	0	0	0	0,00
Long Kebinu	0	0	0	0,00
Long Sulit	0	0	0	0,00
Jumlah 2015	1	68	10	6,80

Sumber : Dinas Pendidikan, Pemuda dan Olahraga Kabupaten Malinau

Tabel 4.1.3 Jumlah Sekolah, Murid, Guru, dan Rasio Murid-Guru Sekolah Menengah Atas (SMA) Menurut Desa di Kecamatan Mentarang Hulu, 2015

Desa	Sekolah	Murid	Guru	Rasio Murid-Guru
(1)	(2)	(3)	(4)	(5)
Semamu	0	0	0	0,00
Long Berang	1	43	13	3,31
Long Simau	0	0	0	0,00
Long Pala	0	0	0	0,00
Long Mekatip	0	0	0	0,00
Long Kebinu	0	0	0	0,00
Long Sulit	0	0	0	0,00
Jumlah 2015	1	43	13	3,31

Sumber : Dinas Pendidikan, Pemuda dan Olahraga Kabupaten Malinau

Tabel 4.1.4 Jumlah Sekolah, Murid, Guru, dan Rasio Murid-Guru Sekolah Menengah Kejuruan (SMK) Menurut Desa di Kecamatan Mentarang Hulu, 2015

Desa	Sekolah	Murid	Guru	Rasio Murid-Guru
(1)	(2)	(3)	(4)	(5)
Semamu	0	0	0	0,00
Long Berang	0	0	0	0,00
Long Simau	0	0	0	0,00
Long Pala	0	0	0	0,00
Long Mekatip	0	0	0	0,00
Long Kebinu	0	0	0	0,00
Long Sulit	0	0	0	0,00
Jumlah 2015	0	0	0	0,00

Sumber : Dinas Pendidikan, Pemuda dan Olahraga Kabupaten Malinau

Tabel 4.1.5 Jumlah Mahasiswa dan Lulusan di Politeknik Malinau, 2008-2015

Tahun	Mahasiswa			Lulusan/ Wisudawan		
	Laki-laki	Perempuan	Jumlah	Laki-laki	Perempuan	Jumlah
	(3)	(4)		(5)	(6)	
(1)	(3)	(4)	(5)	(6)	(7)	(8)
2015	215	293	508	29	64	93
2014	436	451	887	73	47	130
2013	331	341	672	99	82	181
2012	255	291	546	109	138	247
2011	382	383	765	0	0	0
2010	495	413	908	0	0	0
2009	341	238	579	0	0	0
2008	168	161	329	0	0	0

Sumber : Politeknik Malinau

4.2 KESEHATAN

Tabel 4.2.1 Jumlah Fasilitas Kesehatan Menurut Desa di Kecamatan Mentarang Hulu, 2015

Desa	Rumah Sakit	Puskesmas	Puskesmas Pembantu	Posyandu	Lainnya
(1)	(2)	(3)	(4)	(5)	(6)
Semamu	0	0	1	0	0
Long Berang	0	1	2	3	0
Long Simau	0	0	1	1	0
Long Pala	0	0	1	1	0
Long Mekatip	0	0	1	1	0
Long Kebinu	0	0	1	1	0
Long Sulit	0	0	1	1	0
Jumlah 2015	0	1	8	8	0

Sumber : Dinas Kesehatan Kabupaten Malinau

Tabel 4.2.2 Jumlah Tenaga Kesehatan di Puskesmas Kecamatan Mentarang Hulu, 2011-2015

Tahun	Tenaga Kesehatan				
	Dokter	Perawat	Bidan	Tenaga Farmasi	Ahli Gizi
(1)	(2)	(3)	(4)	(5)	(6)
2011	3	4	5	-	-
2012	1	7	11	0	0
2013	1	15	14	-	-
2014	1	17	14	0	0
2015	2	4	10	0	1

Sumber : Dinas Kesehatan Kabupaten Malinau

Tabel 4.2.3 Jumlah Tenaga Kesehatan Menurut Desa di Kecamatan Mentarang Hulu, 2014

Tahun	Tenaga Kesehatan			
	Dokter	Dokter Gigi	Bidan	Tenaga Kesehatan Lain
(1)	(2)	(3)	(4)	(5)
Semamu	0	0	1	1
Long Berang	1	1	3	9
Long Simau	0	0	2	0
Long Pala	0	0	0	2
Long Mekatip	0	0	3	0
Long Kebinu	0	0	2	0
Long Sulit	0	0	2	0
Jumlah	1	1	13	12

Sumber : PODES 2014 BPS

Tabel 4.2.4 Jumlah Puskesmas/Pustu dan Rasio Puskesmas/Pustu per 1.000 penduduk, 2015

Desa	Puskesmas/Pustu	Penduduk	Rasio per 100 Penduduk
(1)	(2)	(3)	(4)
Semamu	1	77	0,77
Long Berang	3	384	1,28
Long Simau	1	156	1,56
Long Pala	1	106	1,06
Long Mekatip	1	48	0,48
Long Kebinu	1	94	0,94
Long Sulit	1	50	0,50
Jumlah 2015	9	915	6,59

Sumber : Dinas Kesehatan dan Dinas Kependudukan dan Catatan Sipil Kabupaten Malinau

Tabel 4.2.5 Jumlah Pasangan Usia Subur dan Peserta KB Aktif Menurut Kecamatan di Kecamatan Mentarang Hulu, 2011-2015

Tahun	PUS	PIL	IUD	Kondom	Suntikan	Lainnya
(1)	(2)	(3)	(4)	(5)	(6)	(7)
2011	195	24	0	0	67	0
2012	247	109	0	0	193	7
2013	395	72	0	1	90	0
2014	395	72	0	0	45	0
2015	395	41	0	0	60	-

Sumber : Badan Pemberdayaan Perempuan dan KB

4.3 AGAMA

Tabel 4.3.1 Jumlah Penduduk Menurut Desa dan Agama yang Dianut di Kabupaten Malinau, 2015

Desa	Islam	Kristen	Katolik	Hindu	Budha
(1)	(2)	(3)	(4)	(5)	(6)
Semamu	0	77	0	0	0
Long Berang	8	376	0	0	0
Long Simau	0	154	2	0	0
Long Pala	0	106	0	0	0
Long Mekatip	0	48	0	0	0
Long Kebinu	0	94	0	0	0
Long Sulit	1	49	0	0	0
Jumlah	9	904	2	0	0

Sumber : Dinas Kependudukan dan Catatan Sipil Kabupaten Malinau

Tabel 4.3.2 Jumlah Tempat Peribadatan Menurut Desa di Kecamatan Mentarang Hulu, 2015

Desa	Masjid	Mushola	Gereja Kristen	Gereja Katholik	Pura	Vihara
(1)	(2)	(3)	(4)	(5)	(6)	(7)
Semamu	0	0	1	0	0	0
Long Berang	0	0	4	0	0	0
Long Simau	0	0	1	0	0	0
Long Pala	0	0	1	0	0	0
Long Mekatip	0	0	1	0	0	0
Long Kebinu	0	0	1	0	0	0
Long Sulit	0	0	1	0	0	0
Jumlah	0	0	10	0	0	0

Sumber : Kementerian agama Kabupaten Malinau



5

PERTANIAN

ULASAN

5.1 PADI, PALAWIJA DAN HORTIKULTURA

Pertanian merupakan sektor unggulan di Kecamatan Mentarang Hulu. Produksi tanaman pangan di Kecamatan Mentarang Hulu memperlihatkan hasil yang pasang surut karena cara bercocok tanam masyarakat yang masih bersifat tradisional dan dukungan sistem pertanian seperti irigasi, pupuk dan bibit yang masih terbatas.

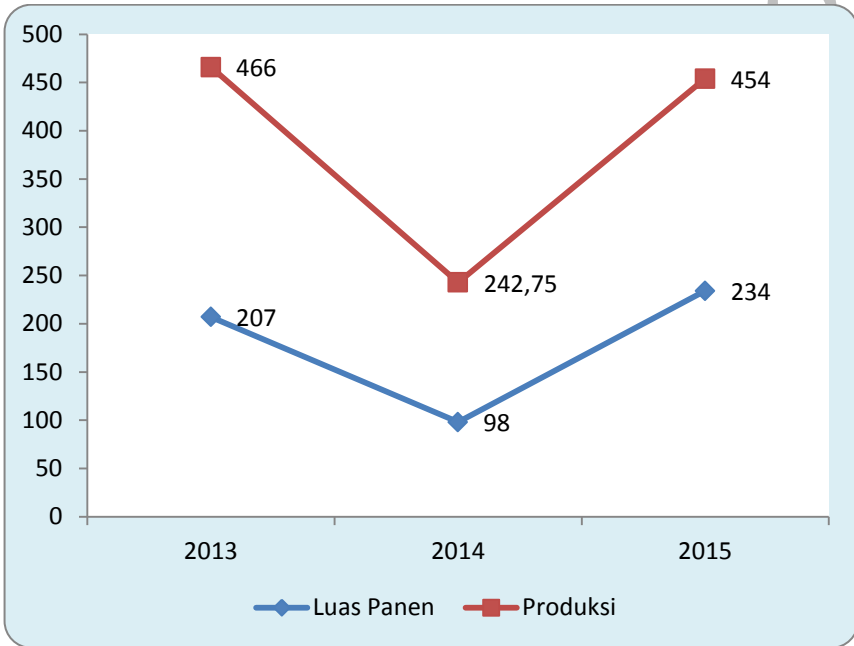
Produksi padi ladang tahun 2015 sebesar 454 ton, dimana luas panen mencapai 234 ha. Sedangkan padi sawah luas panen sebesar 56 hektare dengan produksi 134,6 ton.

5.2 PERKEBUNAN, PETERNAKAN DAN PERIKANAN

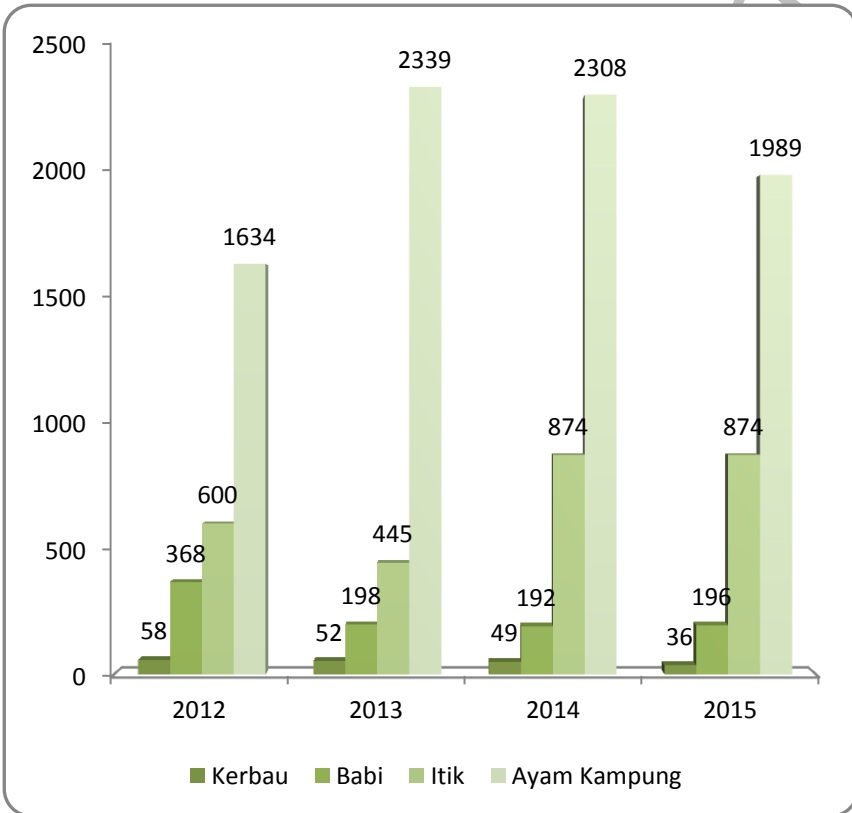
Sektor perikanan yang merupakan sumber makanan penting di kecamatan ini didominasi perikanan dari perairan umum. Produksi perikanan perairan umum sebesar 18,87 ton dan dari perikanan budidaya kolam 0 ton. Perkembangan produksi perikanan cukup fluktuatif.

Populasi ternak yang ada di Kecamatan Mentarang Hulu antara lain kerbau, babi, ayam kampung, dan itik. Pada tahun 2015 populasi terbesar adalah ayam kampung sebanyak 1.989 ekor.

Gambar 5 Luas Panen (Ha) dan Produksi (Ton) Padi Ladang di Kecamatan Mentarang Hulu, 2013-2015



Gambar 6 Jumlah Ternak (Ekor) Menurut Jenis Ternak di Kecamatan Mentarang Hulu, 2012-2015



PERTANIAN

5.1 TANAMAN PANGAN

Tabel 5.1.1 Luas Lahan Sawah Menurut Jenis Pengairan di Kecamatan Mentarang Hulu (hektar), 2012-2015

Tahun	Irigasi	Non Irigasi	Jumlah
(1)	(2)	(3)	(4)
2012	210	39	249
2013	15	197	212
2014	15	197	212
2015	0	39	39

Sumber : Laporan statistik pertanian tanaman pangan, penggunaan lahan

Tabel 5.1.2 Luas Panen Tanaman Padi dan Palawija (Ha) Menurut Jenis Tanaman di Kecamatan Mentarang Hulu, 2012-2015

Jenis Tanaman	2012	2013	2014	2015
(1)	(2)	(3)	(4)	(5)
Padi Sawah	10	35	77	56
Padi Ladang	99	207	98	234
Jagung	3	0	0	1
Kedelai	0	0	0	0
Kacang Tanah	1	0	0	0
Kacang Hijau	0	0	0	0

Sumber : Laporan statistik pertanian tanaman pangan, penggunaan lahan

Tabel 5.1.3 Produksi Tanaman Padi dan Palawija (Ton) Menurut Jenis Tanaman di Kecamatan Mentarang Hulu, 2012-2015

Jenis Tanaman	2012	2013	2014	2015
(1)	(2)	(3)	(4)	(5)
Padi Sawah	320	125	307,69	134,6
Padi Ladang	2156	466	242,75	454
Jagung	56	0	0	2,4
Kedelai	0	0	0	0
Kacang Tanah	10	0	0	0
Kacang Hijau	0	0	0	0

Sumber : Laporan statistik pertanian tanaman pangan, penggunaan lahan

5.2 HORTIKULTURA

Tabel 5.2.1 Luas Panen Tanaman Sayur-sayuran (Ha) Menurut Jenis Tanaman di Kecamatan Mentarang Hulu, 2012-2015

Jenis Tanaman	2012	2013	2014	2015
(1)	(2)	(3)	(4)	(5)
Kacang Panjang	12	7	0	-
Cabe Besar	-	-	0	0
Cabe Rawit	15	7	0	0
Tomat	0	0	0	-
Ketimun	0	0	0	-
Kangkung	1	0	0	-
Petsai/ Sawi	2	0	0	0
Terung	3	0	0	-
Bayam	10	9	0	-
Buncis	0	0	0	-

Sumber : Dinas pertanian melalui survei pertanian hortikultura

Tabel 5.2.2 Produksi Tanaman Sayur-sayuran (Ton) Menurut Jenis Tanaman di Kecamatan Mentarang Hulu, 2012-2015

Jenis Tanaman	2012	2013	2014	2015
(1)	(2)	(3)	(4)	(5)
Kacang Panjang	18	4,82	0	-
Cabe Besar	-	-	0	0
Cabe Rawit	19,6	7,75	0	0
Tomat	0	0	0	-
Ketimun	0	0	0	-
Kangkung	1,5	0	0	-
Petsai/ Sawi	4	0	0	0
Terung	6,5	0	0	-
Bayam	14	2,37	0	-
Buncis	0	0	0	-

Sumber : Dinas pertanian melalui survei pertanian hortikultura

Tabel 5.2.3 Produksi Tanaman Buah-buahan (Ton) Menurut Jenis Tanaman di Kecamatan Mentarang Hulu, 2012-2015

Jenis Tanaman	2012	2013	2014	2015
(1)	(2)	(3)	(4)	(5)
Durian	4,7	5	7,7	11,7
Cempedak/Nangka	2,5	5	2,4	-
Pisang	9,9	108	14,7	21,8
Rambutan	3,2	10	3,1	-
Jeruk Siam	1,5	6	0	0
Jeruk Besar	0	0	0	0
Duku/Langsat	3,4	8	6,3	-
Pepaya	3,4	27	4	5
Nenas	0,8	6	0,8	1,7
Mangga	0	0	0	0

Sumber : Dinas pertanian melalui survei pertanian hortikultura

5.3 PERKEBUNAN

Tabel 5.3.1 Luas Panen Tanaman Perkebunan (Ha) Menurut Jenis Tanaman di Kecamatan Mentarang Hulu, 2011-2015

Jenis Tanaman	2012	2013	2014	2015
(1)	(2)	(3)	(4)	(5)
Karet	50	55	55	70
Kelapa	0,5	0,5	1	0
Kelapa	0	0	0	0
Kopi	18,5	19	19	19
Lada	0	0	0	0
Kakao	0	0	0	0
Teh	0	0	0	0

Sumber : Dinas Perkebunan Kabupaten Malinau

Tabel 5.3.2 Produksi Tanaman Perkebunan (Ton) Menurut Jenis Tanaman di Kecamatan Mentarang Hulu, 2011-2015

Jenis Tanaman	2012	2013	2014	2015
(1)	(2)	(3)	(4)	(5)
Karet	0	0	8	0
Kelapa	0	0	1	0
Kelapa	0	0	1.452	0
Kopi	0	0	25	0
Lada	0	0	0	0
Kakao	0	0	80	0
Teh	0	0	0	0

Sumber : Dinas Perkebunan Kabupaten Malinau

PERTANIAN

5.4 PETERNAKAN DAN PERIKANAN

Tabel 5.4.1 Jumlah Ternak dan Unggas (ekor) Menurut Jenis Ternak di Kecamatan Mentarang Hulu , 2015

Jenis Tanaman	2012	2013	2014	2015
(1)	(2)	(3)	(4)	(5)
Sapi Perah	0	0	0	-
Sapi Potong	0	0	0	-
Kerbau	58	52	49	36
Kuda	0	0	0	-
Kambing	0	0	0	-
Domba	0	0	0	-
Babi	368	198	192	196
Ayam Buras	0	0	0	-
Itik	600	445	874	874
Ayam Kampung	1634	2339	2308	1 989

Sumber : Dinas Pertanian, Peternakan, dan Perikanan Kabupaten Malinau

Tabel 5.4.2 Jumlah Rumah Tangga Perikanan Menurut Jenis Budidaya di Kecamatan Mentarang Hulu, 2012-2015

Tahun	Perairan Umum	Kolam	Jumlah
(1)	(2)	(3)	(4)
2012	76	91	167
2013	30	89	119
2014	17	25	42
2015	17	13	30

Sumber : Dinas Pertanian, Peternakan, dan Perikanan Kabupaten Malinau

Tabel 5.4.3 Produksi Perikanan (Ton) Menurut Jenis Budidaya Perikanan di Kecamatan Mentarang Hulu , 2012-2015

Tahun	Perairan Umum	Kolam	Jumlah
(1)	(2)	(3)	(4)
2012	1,64	0	1,64
2013	23,28	1,8	25,08
2014	20,31	0,8	21,11
2015	18,87	0	18,87

Sumber : Dinas Pertanian, Peternakan, dan Perikanan Kabupaten Malinau



6

**INDUSTRI,
PERTAMBANGAN
DAN ENERGI**

ULASAN

Jumlah industri di Kecamatan Mentarang Hulu yang tercatat di dinas perindustrian, perdagangan dan koperasi kabupaten Malinau sebanyak 7 unit yang semuanya industri mikro/kecil. Industri terbanyak adalah penggilingan padi sejumlah 6 usaha.

Persebaran pengguna listrik di kabupaten Malinau belum merata, terutama listrik PLN. Pada tahun 2014 tercatat pengguna listrik PLN di Kecamatan Mentarang Hulu sebanyak 0 keluarga, listrik non PLN 182 keluarga dan 47 keluarga tanpa listrik.

6.1 PERTAMBANGAN

Tabel 6.1.1 Produksi Batu Bara di Kabupaten Malinau, 2015

Bulan	Produksi (Metrik ton)
(1)	(2)
Januari	460 390,4
Februari	347 805,8
Maret	388 060,3
April	366 076,7
Mei	506 883,0
Juni	524 912,0
Juli	567 600,0
Agustus	589 094,0
September	455 019,0
Oktober	522 098,9
Nopember	559 417,0
Desember	503 293,0
Jumlah/ Total 2015	5 790 650,10
2014	4 027 947,84

Sumber: Dinas Pertambangan dan Energi Kabupaten Malinau

6.2 INDUSTRI

Tabel 6.2.1 Jumlah Industri Menurut Kecamatan di Kabupaten Malinau, 2015

Kecamatan	Jumlah Industri (Unit)
(1)	(2)
Malinau Kota	147
Malinau Utara	75
Malinau Barat	91
Malinau Selatan	24
Mentarang	97
Malinau Selatan Hulu	23
Malinau Selatan Hilir	43
Kayan Hulu	22
Kayan Selatan	22
Kayan Hilir	15
Pujungan	9
Sungai Boh	32
Mentarang Hulu	7
Bahau Hulu	13
Sungai Tubu	13
Jumlah	633

Sumber: Dinas Perindustrian, Perdagangan dan Koperasi Kabupaten Malinau

Tabel 6.2.2 Jumlah Industri Menurut Jenisnya di Kecamatan Mentarang Hulu, 2015

Jenis	Jumlah	Skala Industri
(1)	(2)	(3)
Penggilingan padi	6	Kecil
Pandai besi	1	Kecil
J U M L A H	7	

Sumber: Dinas Perindustrian, Perdagangan dan Koperasi Kabupaten Malinau

6.3 ENERGI

Tabel 6.3.1 Daya Terpasang, Produksi, dan Distribusi Listrik PT. PLN (Persero) pada Cabang/Ranting PLN di Kabupaten Malinau, 2011-2015

Tahun/Year	Daya Terpasang <i>Installed Capacity</i> (KW)	Produksi Listrik <i>Production</i> (KWh)	Listrik Terjual <i>Electricity Sold</i> (KWh)	Dipakai Sendiri <i>Own Usage</i> (KWh)	Susut/Hilang <i>Shrined</i> (KWh)
(1)	(2)	(3)	(4)	(5)	(6)
2011		25 037,00	21 892,13	0,00	3 145,00
2012		29 680,00	27 669,00	0,00	1 226,00
2013	13 862,00	40 744,00	27 931,00	0,00	3 876,00
2014		46 976,00	43 985,00	0,00	2 990,00
2015		49 654,00	47 210,00	0,00	2 444,00

Sumber : Perusahaan Listrik Negara Kabupaten Malinau

Tabel 6.3.2 Banyaknya Produksi Air Minum, yang Terjual, dan yang Hilang dari Perusahaan Air Minum di Kabupaten Malinau (m³), 2015

Bulan	Produksi	Terjual	Hilang
(1)	(2)	(3)	(4)
Januari	254.138,40	210.613,81	43.524,59
Februari	230.364,00	201.000,96	29.363,04
Maret	256.327,20	188.410,34	67.916,86
April	248.209,20	214.303,10	33.906,10
Mei	257.128,02	223.496,00	33.632,02
Juni	254.580,84	228.453,11	26.127,73
Juli	260.964,00	191.440,00	69.524,00
Agustus	255.227,40	244.768,00	10.459,40
September	271.587,60	224.089,00	47.498,60
Oktober	283.496,40	226.300,00	57.196,40
November	275.220,00	215.154,67	60.065,33
Desember	285.145,20	227.702,99	57.442,21
Jumlah	3.132.388,26	2.595.731,98	536.656,28

Sumber : PDAM Malinau Kabupaten Malinau

Tabel 6.3.3 Jumlah Keluarga Pengguna Listrik Menurut Desa di Kecamatan Mentarang Hulu, 2014

Desa	Listrik PLN	Listrik Non PLN	Tanpa Listrik
(1)	(2)	(3)	(4)
Semamu	0	0	17
Long Berang	0	109	0
Long Simau	0	22	0
Long Pala	0	15	12
Long Mekatip	0	18	0
Long Kebinu	0	5	18
Long Sulit	0	13	0
Jumlah	0	182	47

Sumber : Kantor Camat Mentarang Hulu



7

PERDAGANGAN

ULASAN

Di wilayah kecamatan terdapat 4 toko/warung kelontong untuk mendukung perekonomian warga. Terdapat pedagang di Kecamatan Mentarang Hulu. Menurut Dinas perindustrian, perdagangan dan koperasi kabupaten Malinau, Pedagang dibedakan menjadi 4 yaitu pedagang besar (investasi 10 milyar ke atas), pedagang menengah (investasi 500 juta- 10 miliar), pedagang kecil (investasi 50 juta-500 juta), dan pedagang mikro (investasi 0-50 juta). Menurut skala investasi tersebut, Kecamatan Mentarang Hulu terdapat 0 pedagang besar, 0 pedagang menengah, 0 pedagang kecil dan 5 pedaganga mikro.

PERDADANGAN

Tabel 7.1 Jumlah Pedagang Menurut Kecamatan di Kabupaten Malinau, 2015

	Kecamatan	Pedagang Besar	Pedagang Menengah	Pedagang Kecil	Pedagang Mikro
	(1)	(2)	(3)	(4)	(5)
010	Sungai Boh	0	0	0	17
020	Kayan Selatan	0	0	5	15
030	Kayan Hulu	0	0	8	15
040	Kayan Hilir	0	0	4	8
050	Pujungan	0	0	9	10
060	Bahau Hulu	0	0	2	16
070	Sungai Tubu	0	0	0	5
080	Malinau Selatan Hulu	0	0	0	10
090	Malinau Selatan	0	0	3	37
100	Malinau Selatan Hilir	0	0	0	12
110	Mentarang	0	0	4	56
120	Mentarang Hulu	0	0	0	5
130	Malinau Utara	0	0	1	79
140	Malinau Barat	0	0	9	61
150	Malinau Kota	0	13	137	1135
	Malinau 2015	-	13	182	1 481

Sumber: Dinas Perindustrian, Perdagangan dan Koperasi Kabupaten Malinau

Tabel 7.2 Jumlah Usaha Dagang Menurut Jenisnya di Kecamatan Mentarang Hulu, 2015

Skala Usaha	Skala Investasi (Rp)	Jumlah Usaha Dagang
(1)	(2)	(3)
Mikro	0 – 50.000.000	5
Kecil	50.000.000 – 500.000.000	0
Menengah	500.000.000 – 10.000.000.000	0
Besar	10.000.000.000 keatas	0
Jumlah		5

Sumber: Dinas Perindustrian, Perdagangan dan Koperasi Kabupaten Malinau

Tabel 7.3 Jumlah Sarana Perekonomian Menurut Jenis Fasilitasnya di Kecamatan Mentarang Hulu , 2014

Desa	Warung / Kedai Makanan Minuman	Toko/Warung Kelontong	Penginapan	Pasar
(1)	(2)	(3)	(4)	(5)
Semamu	0	0	0	0
Long Berang	0	3	0	0
Long Simau	0	1	0	0
Long Pala	0	0	0	0
Long Mekatip	0	0	0	0
Long Kebinu	0	0	0	0
Long Sulit	0	0	0	0
Jumlah	0	4	0	0

Sumber : Kantor Camat Mentarang Hulu

The background features a complex abstract design. A large, thick blue curved shape dominates the upper left, with a vibrant orange curved band following its inner curve. Below this, a white grid pattern of thin lines is visible against a blue background. The overall aesthetic is modern and geometric.

8

**HOTEL,
TRANSPORTASI
DAN KOMUNIKASI**

ULASAN

Sarana transportasi menuju ibukota kabupaten ditempuh selama 4-12 jam dengan jarak tempuh 100-280 km dengan transportasi darat dan air.

Sarana transportasi udara yang tersedia antara lain pesawat terbang perintis di desa Long Pala. Sedangkan untuk sarana transportasi air dan darat antar desa tidak ada trayek tetap yang melayani. Warga biasanya menggunakan kendaraan pribadi untuk keperluan transportasi darat atau air. Untuk kepentingan umum biasanya warga melayani transportasi air atau darat dengan perahu motor atau mobil dengan sistem sewaan.

Dalam sarana berkomunikasi di Kecamatan Mentarang Hulu tidak terdapat telepon kabel, tidak terdapat wartel/telepon umum, tidak ada fasilitas internet desa/warnet, sinyal telepon seluler dapat diterima, dan tidak ada kantor pos.

Sarana akomodasi bagi yang berkunjung ke kecamatan ini tersedia 2 penginapan.

8.1 HOTEL

Tabel 8.1.1 Nama dan Alamat Hotel Berbintang dan Non Bintang di Kabupaten Malinau, 2015

	Nama	Alamat	Telepon
	(1)	(2)	(3)
1.	PENGINAPAN ERNA	JL. PENEMBAHAN RT.02 NO 04	(0553) 21240
2.	PENGINAPAN KARTIKA	JL. PENEMBAHAN RT. 1 NO 22	(0553) 21086
3.	HANDAYANI LOSMEN	JL. PANEMBAHAN RT II NO 17	(0553) 21122
4.	PENGINAPAN CHERY	JL. LAPANGAN TERBANG MALINAU	(0553) 21445
5.	PENGINAPAN WIRA DHARMA	JL. PANEMBAHAN RT 03 NO.27	(0553) 21605
6.	HANURA LOSMEN	JL. RAJA PANDITA RT.V TANJUNG BELIMBING	(0553) 21650
7.	PENGINAPAN WIJAYA PRIMA	JL. RAJA PANDITA- KEC.MALINAU KOTA	(0553) 21988
8.	PENGINAPAN CAHAYA	JL. AJINATAJAYA	(0553) 20233
9.	HOTEL HERLIS	JL. AJINATAJAYA	
10.	HOTEL HOKIWA	JL. AJINATAJAYA	
11.	HOTEL MAHKOTA	JL. RAJA PANDITA – MALINAU HULU	
12.	PENGINAPAN DAMAI INDAH	JL. RAJA PANDITA- PELITA KANAAN	
13.	MC HOTEL	JL. ABDUL MUTALIB	
14.	PENGINAPAN GRACE	SUNGAI BOH	
15.	PENGINAPAN NAPOLEON	KAYAN SELATAN	
16.	PENGINAPAN MOMING	PUJUNGAN	
17.	PENGINAPAN APUI	PUJUNGAN	
18.	PENGINAPAN ANYE APUY	BAHAU HULU	
19.	PENGINAPAN SUMARDI	BAHAU HULU	
20.	MESS KECAMATAN	MENTARANG HULU	
21.	MESS GERDEMA	MENTARANG HULU	
22.	PENGINAPAN INGGONG ALA	KAYAN HULU	
23.	PENGINAPAN IBAU ALA	KAYAN HULU	
24.	MESS KECAMATAN	KAYAN HILIR	
25.	MESS PAKING	JL. PANEMBAHAN	
26.	PENGINAPAN SUDI MAMPIR	JL. PANEMBAHAN	

Sumber/Source: Dinas Kebudayaan dan Pariwisata Kabupaten Malinau

8.2 TRANSPORTASI

Tabel 8.2.1 Lapangan Terbang Perintis di Kabupaten Malinau, 2015

Kecamatan	Nama Lapangan	Panjang Landasan	Kondisi Lapangan	Pesawat
(1)	(2)	(3)	(4)	(5)
Kayan Hulu	Long Nawang	450x20	Tanah/ Rumput	CESSNA 206
Sungai Boh	Mahak Baru	650x23	Gravel (Kerikil)	C-185
	Long Lebusan	800x30	Tanah/ Rumput	C-185
Kayan Hilir	Data Dian	420x18	Tanah/ Rumput	CESSNA 207
	Long Sule	430x20	Tanah/ Rumput	CESSNA 208
	Long Metun	-	-	-
Kayan Selatan	Long Ampung	900x23	Aspal/ Beton	C-212
	Long Sungai Barang	360x20	Rumput	C-185
Pujungan	Long Pujungan	350x20	Tanah/ Rumput	CESSNA 2012
Bahau Hulu	Long Alango	330x20	Tanah/ Rumput	CESSNA 2013
Malinau	Kol. RA. Bessing	1450x30	Aspal	ATR – 42/72
Mentarang Hulu	Long Pala	340x20	Tanah/ Rumput	CESSNA 2013

Sumber : Dinas Perhubungan Kabupaten Malinau

Tabel 8.2.2 Jenis Permukaan Jalan Terluas Menurut Desa di Kecamatan Mentarang Hulu , 2014

Desa	Aspal/ Beton	Diperkeras	Tanah	Lainnya
(1)	(2)	(3)	(4)	(4)
Semamu	-	-	-	-
Long Berang	-	-	-	-
Long Simau	-	-	-	-
Long Pala	-	-	-	-
Long Mekatip	-	-	-	-
Long Kebinu	-	-	-	-
Long Sulit	-	-	-	-

Sumber : Kantor Camat Mentarang Hulu

Tabel 8.2.3 Keberadaan Jalan yang Dapat Dilalui Kendaraan Roda Empat Menurut Desa di Kecamatan Mentarang Hulu , 2015

Desa	Sepanjang Tahun	Sepanjang Tahun Kecuali Saat Tertentu	Sepanjang Tahun Kecuali Musim Hujan	Tidak Dapat Dilalui
(1)	(2)	(3)	(4)	(4)
Semamu	-	-	-	-
Long Berang	-	-	-	-
Long Simau	-	-	-	-
Long Pala	-	-	-	-
Long Mekatip	-	-	-	-
Long Kebinu	-	-	-	-
Long Sulit	-	-	-	-

Sumber : Kantor Camat Mentarang Hulu

Tabel 8.2.4 Jarak, Waktu Tempuh, Sarana Transportasi dan Angkutan menuju Ibukota Kecamatan Menurut Desa di Kecamatan Mentarang Hulu , 2015

Desa	Jarak (Km)	Waktu Tempuh (jam)	Sarana Transportasi	Angkutan yang Biasa Digunakan		
				Umum	Pribadi	Lainnya
(1)	(2)	(3)	(4)	(5)	(6)	(7)
Semamu	80	3	Air	-	√	-
Long Berang	1	1	Darat	-	-	√
Long Simau	20	1	Air	-	√	-
Long Pala	180	10	Air	-	√	-
Long Mekatip	98	6	Air	-	√	-
Long Kebinu	118	7	Air	-	√	-
Long Sulit	40	2	Air	-	√	-

Sumber : Kantor Camat Mentarang Hulu

Tabel 8.2.5 Jarak, Waktu Tempuh, Sarana Transportasi dan Angkutan menuju Ibukota Kabupaten Menurut Desa di Kecamatan Mentarang Hulu , 2015

Desa	Jarak (Km)	Waktu Tempuh (jam)	Sarana Transportasi	Angkutan yang Biasa Digunakan		
				Umum	Pribadi	Lainnya
(1)	(2)	(3)	(4)	(5)	(6)	(7)
Semamu	180	7	Darat dan Air	-	√	-
Long Berang	100	4	Darat dan Air	√	-	-
Long Simau	130	5	Darat dan Air	-	√	-
Long Pala	280	12	Darat dan Air	-	√	-
Long Mekatip	200	10	Darat dan Air	-	√	-
Long Kebinu	220	11	Darat dan Air	-	√	-
Long Sulit	140	6	Darat dan Air	-	√	-

Sumber : Kantor Camat Mentarang Hulu

8.3 KOMUNIKASI

Tabel 8.3.1 Sarana Komunikasi dan Informasi di Kecamatan Mentarang Hulu, 2015

Desa	Keberadaan Telepon Kabel	Keberadaan Telepon Umum/ Wartel	Keberadaan Sinyal Telepon	Fasilitas Internet Desa/ Warnet	Keberadaan Kantor Pos
(1)	(2)	(3)	(4)	(4)	(5)
Semamu	-	-	-	-	-
Long Berang	-	-	√	-	-
Long Simau	-	-	-	-	-
Long Pala	-	-	-	-	-
Long Mekatip	-	-	-	-	-
Long Kebinu	-	-	-	-	-
Long Sulit	-	-	-	-	-

Sumber : Kantor Camat Mentarang Hulu



9

**KEUANGAN
DAN HARGA**

ULASAN

Sektor keuangan Kecamatan Mentarang Hulu salah satunya digerakkan oleh koperasi. Terdapat 1 koperasi di tahun 2015 yang terdiri dari 0 KUD, 1 non KUD dan 0 Koperasi Sekolah.

Untuk menjalankan pemerintahan desa, pemerintah desa di Kecamatan Mentarang Hulu menerima dana dari pemerintah dan dana-dana lain yang sah. Anggaran pemerintah desa di setiap desa pada tahun 2013 berkisar antara 1,2-1,7 milyar. Dari anggaran yang ada, pemerintah desa mampu merealisasikan pengeluaran antara 1,2 -1,5 milyar.

Tabel 9.1 Jumlah Koperasi Menurut Jenis Koperasi di Kabupaten Malinau, 2015

Kecamatan	K U D	Non KUD	Koperasi Sekolah	Jumlah
(1)	(2)	(3)	(4)	(5)
10 Sungai Boh	0	4	0	4
20 Kayan Selatan	0	2	1	3
30 Kayan Hulu	1	3	2	6
40 Kayan Hilir	0	4	0	4
50 Pujungan	1	2	2	5
60 Bahau Hulu	0	1	1	2
70 Sungai Tubu	0	0	0	0
80 Malinau Selatan Hulu	0	1	0	1
90 Malinau Selatan	0	8	3	11
100 Malinau Selatan Hilir	0	0	0	0
110 Mentarang	1	1	5	7
120 Mentarang Hulu	0	1	0	1
130 Malinau Utara	0	11	7	18
140 Malinau Barat	0	4	12	16
150 Malinau Kota	0	15	22	37
Kabupaten Malinau	3	57	55	115

Sumber: Dinas Perindustrian, Perdagangan dan Koperasi Kabupaten Malinau

Tabel 9.2 Realisasi Penerimaan dan Pengeluaran Desa (juta Rp) di Kecamatan Mentarang Hulu , 2013

Desa	Penerimaan	Pengeluaran
(1)	(2)	(3)
Semamu	1200	1342
Long Berang	1746	1207
Long Simau	1200	1354
Long Pala	1218	1334
Long Mekatip	1200	1543
Long Kebin	1200	1315
Long Sulit	1200	1259

Sumber : Kantor Camat Mentarang Hulu

DATA

MENCERDASKAN BANGSA



***BADAN PUSAT STATISTIK
KABUPATEN MALINAU***

Jalan Pusat Pemerintahan, Malinau 77554

Telepon: 0553-2022087

Website: malinaukab.bps.go.id

E-mail: bps6406@bps.go.id