

PUBLIKASI ELEKTRONIK



KATALOG BPS: 1403.1701

**BENGKULU SELATAN
DALAM ANGKA**
BENGKULU SELATAN IN FIGURES
2006/2007



**BADAN PUSAT STATISTIK
KABUPATEN BENGKULU SELATAN**
BPS - STATISTICS OF BENGKULU SELATAN REGENCY

BENGKULU SELATAN DALAM ANGKA 2006/ 2007
BENGKULU SELATAN IN FIGURES 2006/ 2007

ISSN : 0216.403X

No. Publikasi / Publication Number : 17010.0701

Katalog BPS / BPS Catalogue : 1403.1701

Ukuran Buku / Book Size 21 x 15 cm

Jumlah Halaman / Number of Pages = xvii+288 halaman/pages

Naskah / Manuscript :

BPS Kabupaten Bengkulu Selatan

BPS - Statistics of Bengkulu Selatan Regency

Penyunting / Editor :

Seksi Integrasi Pengolahan dan Diseminasi Statistik

Data Processing Integration and Statistical Dissemination Sub Division

Gambar dan Grafik/ Charts :

Seksi Integrasi Pengolahan dan Diseminasi Statistik

Data Processing Integration and Statistical Dissemination Sub Division

Gambar Kulit / Cover Design :

Bunga Bangkai (*Rafflesia Arnoldy*)

Seksi Integrasi Pengolahan dan Diseminasi Statistik

Data Processing Integration and Statistical Dissemination Sub Division

Diterbitkan oleh / Published by :

BPS Kabupaten Bengkulu Selatan

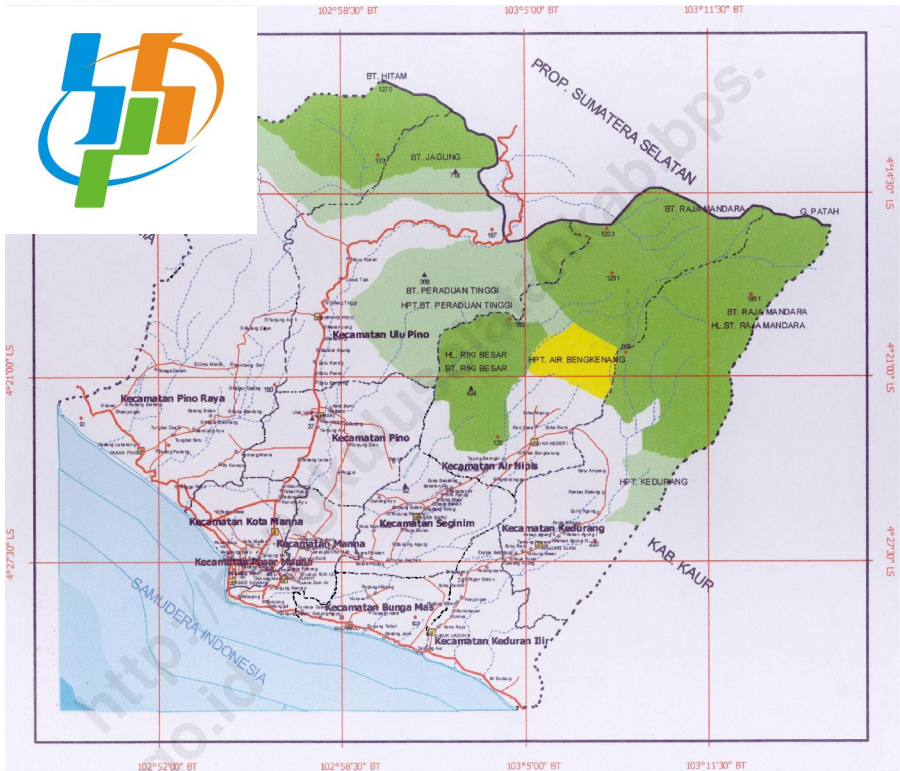
BPS - Statistics of Bengkulu Selatan Regency

Dicetak oleh / Printed by :

Boleh dikutip dengan menyebutkan sumbernya/

May be cited with reference to the source

**PETA WILAYAH ADMINISTRATIF
KABUPATEN BENGKULU SELATAN
MAP OF BENGKULU SELATAN REGENCY**



**LAMBANG DAERAH
KABUPATEN BENGKULU SELATAN
BENGKULU SELATAN REGENCY SYMBOL**



MOTTO DAERAH

*BUMI SEKUNDANG SETUNGGUAN
SEREPAT SEIJAWAN*

*“Setia Kawan: Tekad yang Bulat Dalam Kesatuan dan Persatuan”
“Sikap Toleransi yang Selalu Berpegang pada Sikap Musyawarah Mufakat”*

PENGERTIAN LAMBANG DAERAH

- A. Lambang Daerah Kabupaten Bengkulu Selatan terdiri dari unsur-unsur sebagai berikut:**
1. Bidang dasar lambang
 2. Bidang persegi lima
 3. Bintang persegi lima
 4. Lebah dan sarangnya

5. Keris dan Rudus
6. Cerana
7. Kulintang
8. Padi dan Cengkih
9. Pita Putih
10. Huruf bertuliskan Bengkulu Selatan

B. Arti Kiasan Lambang Bengkulu Selatan

1. **BINTANG**
Bintang bersudut lima, melambangkan Ketuhanan Yang Maha Esa, dan sekaligus melambangkan Pancasila.
2. **LEBAH DENGAN SARANGNYA**
Lebah dengan sarangnya melambangkan bahwa rakyat Bengkulu Selatan dapat bekerja sama/ bergotong royong bagaikan lebah yang dipimpin oleh ratunya dalam keikut sertaan membangun daerahnya.
3. **KERIS DAN RUDUS**
Keris dan rudus melambangkan senjata untuk mempertahankan harga diri rakyat Bengkulu Selatan bila nilai- nilai kepribadian rakyat dilanggar sekaligus melambangkan sikap patriotisme rakyat Bengkulu Selatan.
4. **CERANA**
Cerana melambangkan bahwa Bengkulu Selatan mempunyai adat istiadat yang menghormati dan terhormat. Rakyat Bengkulu Selatan dalam tata pergaulan sehari- hari terhadap tamu dan teman sangat tinggi rasa cinta kasihnya. Dalam muamalat senantiasa diatur menurut adat dan sopan santun yang berlaku semenjak zaman nenek moyang.
5. **KULINTANG**
Kulintang adalah pelambang seni dan budaya rakyat Bengkulu Selatan dalam berbagai keperluan walima.
6. **PADI DAN CENGKIH**
Cengkih berjumlah 7 biji, melambangkan Bengkulu Selatan terdiri dari 7 kecamatan (sebelum pemekaran kecamatan/ kabupaten). Padi dengan jumlah biji 27, mencerminkan jumlah marga (sebelum pemekaran kecamatan/ kabupaten). Padi dan buah cengkih melambangkan sumber penghasilan rakyat Bengkulu Selatan yang terbesar di Propinsi Bengkulu waktu itu.

C. Arti Kiasan Warna yang dipakai dalam Lambang Bengkulu Selatan

1. Hijau : Melambangkan bahwa Bengkulu Selatan adalah subur. Pertanian dan bercocok tanam merupakan usaha yang sangat potensial untuk mensejahterakan rakyat.
2. Kuning Emas : Melambangkan harapan masa depan Bengkulu Selatan yang gemilang sekaligus melambangkan kemuliaan watak dan budi pekerti.
3. Hitam : Melambangkan bahwa kemungkinan di balik potensi yang nyata masih banyak kekayaan alam di Bengkulu Selatan yang belum ditemukan dan memerlukan penelitian ilmiah untuk menunjang pembangunan daerah di Bengkulu Selatan.
4. Merah : Melambangkan watak keberanian dan kepahlawanan rakyat Bengkulu Selatan.

*Sumber: Chalki Abdullah, 1969
Pemenang lomba logo daerah*



BUPATI BENGKULU SELATAN
JL. Padang Panjang- Manna Telp. (0739) 21001, 21364, 21700,
21816, 21140, Fax: (0739) 21069

**KATA SAMBUTAN
BUPATI BENGKULU SELATAN**

Saya menyambut gembira atas terbitnya publikasi Bengkulu Selatan Dalam Angka 2006/ 2007 yang menyajikan data statistik mengenai potensi sumber daya, perkembangan pembangunan, dan hasil – hasilnya di Kabupaten Bengkulu Selatan.

Penyajian berbagai data statistik di dalam publikasi ini diharapkan dapat merumuskan kebijaksanaan dan mengambil keputusan dalam proses perencanaan pembangunan yang akan dilaksanakan. Selain itu, data statistik ini dapat pula dimanfaatkan untuk melakukan pengawasan dan evaluasi terhadap berbagai kegiatan pembangunan dan hasil- hasilnya yang telah dicapai.

Dalam kesempatan ini, saya mengucapkan terima kasih kepada semua dinas/ instansi/ lembaga swasta yang telah memberikan data dan informasi kepada Badan Pusat Statistik untuk disusun secara terpadu menjadi publikasi statistik tahunan dan diharapkan dapat berlanjut pada tahun- tahun berikutnya.

Akhirnya saya berharap semoga publikasi ini dapat memberikan manfaat bagi pihak- pihak yang memerlukan.

Manna, Oktober 2007
Bupati Kabupaten Bengkulu Selatan

H. Fauzan Djamil, SH



KATA PENGANTAR
KEPALA BPS KABUPATEN BENGKULU SELATAN

Publikasi Statistik Bengkulu Selatan Dalam Angka (BSDA) 2006/ 2007 merupakan penerbitan lanjutan dari tahun sebelumnya dan merupakan statistik rutin tahunan yang dipublikasikan oleh Badan Pusat Statistik (BPS) Kabupaten Bengkulu Selatan. Penerbitan publikasi ini berkaitan dengan upaya penyempurnaan dan pengembangan perstatistikan daerah yang dilakukan BPS Kabupaten Bengkulu Selatan dengan dukungan Pemerintah Daerah, dalam rangka menyediakan data yang lengkap dan terpadu bagi berbagai keperluan monitoring, evaluasi, serta perencanaan pembangunan daerah.

Data yang disajikan dalam publikasi ini umumnya adalah data sekunder yang diturunkan dari berbagai kegiatan administrasi dinas/ instansi/ lembaga swasta, serta dilengkapi dengan data yang tersedia di BPS Kabupaten Bengkulu Selatan yang dihimpun melalui survey dan sensus.

Keberhasilan penerbitan publikasi ini adalah berkat kerjasama yang baik dengan Bappeda Kabupaten Bengkulu Selatan dan seluruh dinas/ instansi/ lembaga pemerintahan, serta BUMN dan BUMD di Kabupaten Bengkulu Selatan. Berkenaan dengan itu, kami mengucapkan terima kasih dan penghargaan yang setinggi- tingginya kepada semua pihak yang telah ikut membantu sehingga penyusunan publikasi ini dapat dilaksanakan tepat pada waktunya.

Kritik dan saran yang konstruktif demi perbaikan publikasi ini, kami terima dengan senang hati. Semoga publikasi ini dapat bermanfaat sebagaimana yang kita harapkan.

Manna, Oktober 2007

Kepala Badan Pusat Statistik
Kabupaten Bengkulu Selatan

Nazaruddin Wahab, SE

DAFTAR ISI CONTENTS

	Halaman <i>Page</i>
Peta Wilayah Administratif Kabupaten Bengkulu Selatan <i>Map of Bengkulu Selatan Regency</i>	iii
Pengertian Lambang Daerah <i>Bengkulu Selatan Regency Symbol</i>	iv
Kata Sambutan Bupati Bengkulu Selatan <i>Foreword The Bupati of Bengkulu Selatan Regency</i>	vii
Kata Pengantar Kepala BPS Kabupaten Bengkulu Selatan <i>Preface BPS- Statistical Office Head of Bengkulu Selatan Regency</i>	viii
Daftar Isi/ Contents	ix
Daftar Tabel/ List Table	xi
Daftar Gambar/ Figures	xxxiv
Ketentuan Umum/ Explanatory Notes	xxxv
Profil Kabupaten Bengkulu Selatan <i>Bengkulu Selatan Regency Profile</i>	xxxiv
1. Keadaan Geografi dan Iklim/ <i>Geographycal Situation and Climate</i>	1
1.1. Keadaan Geografi/ <i>Geographycal Situation</i>	2
1.2. Iklim/ <i>Climate</i>	13
2. Pemerintahan/ <i>Government</i>	19
3. Penduduk dan Ketenaga Kerjaan <i>Population and Employment</i>	43
3.1. Penduduk/ <i>Population</i>	44
3.2. Ketenagakerjaan/ <i>Employment</i>	51

4. Sosial/ <i>Social Affairs</i>	59
4.1. Pendidikan/ <i>Education</i>	60
4.2. Kesehatan/ <i>Health</i>	95
4.3. Agama/ <i>Religion</i>	109
4.4. Perumahan/ <i>Housing</i>	115
4.5. Sosial Lainnya/ <i>Others Social</i>	123
5. Pertanian/ <i>Agriculture</i>	135
5.1. Tanaman Pangan/ <i>Food Crops</i>	136
5.2. Perkebunan/ <i>Estate Crops</i>	150
5.3. Peternakan/ <i>Livestock</i>	161
5.4. Perikanan/ <i>Fishery</i>	168
5.5. Kehutanan/ <i>Forestry</i>	175
6. Perindustrian, Pertambangan, Energi dan Air Minum <i>Manufacturing, Mining, Energy and Water Supply</i>	183
6.1. Perindustrian dan Pertambangan/ <i>Manufacturing and Mining</i>	184
6.2. Energi dan Air Minum/ <i>Energy and Water Supply</i>	190
7. Perdagangan dan Koperasi/ <i>Trade and Cooperative</i>	199
7.1. Perdagangan/ <i>Trade</i>	200
7.2. Koperasi/ <i>Cooperative</i>	207
8. Perhubungan, Pos, Telekomunikasi, Hotel dan Pariwisata <i>Transportation, Post, Telecommunication, Hotels and Tourism</i>	211
8.1. Perhubungan/ <i>Transportation</i>	212
8.2. Pos dan Telekomunikasi/ <i>Post and Telecommunication</i>	220
8.3. Hotel dan Pariwisata/ <i>Hotels and Tourism</i>	225
9. Keuangan dan Harga- Harga/ <i>Finance and Prices</i>	231
9.1. Keuangan Daerah/ <i>Regional Finance</i>	232
9.2. Perbankan/ <i>Banking</i>	242
9.3. Indeks dan Harga- harga/ <i>Indices and Prices</i>	249
10. Pendapatan Regional/ <i>Regional Income</i>	255

DAFTAR TABEL
LIST OF TABLES

Tabel Table	Judul Title	Halaman Page
1.1.	Nama Ibukota Kecamatan dan Jarak antara Ibukota Kecamatan dan Ibukota Kabupaten <i>Name of District Capitals and Distanct from District Capital to Regency Capital</i>	3
1.2.	Nama Ibukota Kabupaten/ Kota dan Jarak antara Ibukota Kabupaten Bengkulu Selatan ke Ibukota Kabupaten/ Kota Lainnya. <i>Regency Capitals and Distanct from Bengkulu Selatan Regency Capital to Others Regency Capital</i>	4
1.3.	Tinggi Ibukota Kecamatan dalam Kabupaten Bengkulu Selatan dari Permukaan Laut <i>Altitude of District Capitals of Sea Level in Bengkulu Selatan Regency</i>	5
1.4.	Luas Daerah Menurut Ketinggian dan Kecamatan <i>Areas of District by Altitude</i>	6
1.5.	Persentase Luas Daerah menurut Ketinggian dan Kecamatan <i>Percentage of Areas of District by Attitude</i>	7
1.6.	Luas Daerah menurut Tekstur Tanah dan Kecamatan <i>Area of Mainland by Kind and District</i>	8
1.7.	Persentase Luas Daerah menurut Tekstur Tanah dan Kecamatan <i>Percentage of Area of Mainland by Kind and District</i>	9
1.8.	Luas Daerah menurut Jenis Tanah dan Persentase <i>Area of Mainland by Kind and Percentage</i>	10
1.9.	Panjang Sungai di Kabupaten Bengkulu Selatan <i>Length of River in Bengkulu Selatan Regency</i>	11
1.10.	Jumlah Desa/ Kelurahan/ UPT menurut Letak Geografis dan Kecamatan <i>Number of Villages by Geographical Location and District</i>	12
1.2.1.	Kedaaan Suhu di Kota Manna 2006 (Celcius) <i>Temperate in Kota Manna 2006 (Celcius)</i>	13
1.2.2.	Rata- rata Kelembaban Udara di Kota Manna 2006 <i>Humidity of Atmosphere Average in Kota Manna 2006</i>	14

Tabel Table	Judul Title	Halaman Page
1.2.3.	Hari Hujan, Curah Hujan dan Indeks Curah Hujan di Kota Manna 2006 <i>Raindays, Rainfalls, and Rainfalls Index in Kota Manna 2006</i>	15
1.2.4.	Rata- rata Kecepatan Angin di Kota Manna 2006 (km/ jam) <i>Winds Velocity Average in Kota Manna 2006 (km/ Hours)</i>	16
2.1.	Jumlah Desa/ Kelurahan/ UPT menurut Kecamatan 2006 <i>Number of Villages by District 2006</i>	20
2.2.	Jumlah Desa/ Kelurahan/ UPT menurut Status Perkotaan/ Pedesaan dan Kecamatan 2006 <i>Number of Village by Status Urban/ Rural and District 2006</i>	21
2.3.	Jumlah PNS Daerah menurut Golongan/ Tingkat Kepangkatan Pemda Kabupaten Bengkulu Selatan 1999 – 2006 <i>Number of Civil Servants by Rank Bureau of Regional Government Secretariat Bengkulu Selatan Regency 2006</i>	22
2.4.	Jumlah PNS Daerah menurut Tingkat Pendidikan Pemda Kabupaten Bengkulu Selatan 1999 – 2006 <i>Number of Civil Servants by Educational Level Bureau of Bengkulu Selatan Regency 1999 – 2006</i>	23
2.5.	Jumlah PNS Instansi Non Departemen/ Vertikal menurut Tingkat Kepangkatan di Kabupaten Bengkulu Selatan 2006 <i>Number of Civil Servants on Non Departemental/ Vertical Government Institution by Rank in Bengkulu Selatan Regency 2006</i>	25
2.6.	Jumlah PNS Instansi Non Departemen/ Vertikal menurut Eselon di Kabupaten Bengkulu Selatan 2006 <i>Number of Civil Servants on Non Departemental/ Vertical Government Institution by Echelon in Bengkulu Selatan Regency 2006</i>	26
2.7.	Jumlah Keanggotaan DPRD Kabupaten Bengkulu Selatan Berdasarkan Pemilu Tahun 2004 menurut Fraksi dan Jenis Kelamin 2006 <i>Number of Representatives of Bengkulu Selatan Regency Base of General Election in 2004 by Fraction and Sexs 2006</i>	27

Tabel Table	Judul Title	Halaman Page
2.8.	Nama- nama Anggota Tetap DPRD Kabupaten Bengkulu Selatan menurut Susunan, Fraksi dan Partai Politik Tahun 2006 <i>Names of Representative Members of Bengkulu Selatan Regency by Position, Fraction, and Political Party 2006</i>	28
2.9.	Susunan komisi DPRD Kabupaten Bengkulu Selatan Tahun 2006 <i>Formation of Representative Commission of Bengkulu Selatan Regency 2006</i>	30
2.10.	Banyaknya Kegiatan Rapat DPRD Kabupaten Bengkulu Selatan Tahun 2006 <i>Number of Representative Meetings 2006</i>	32
2.11.	Jumlah Keputusan DPRD Kabupaten Bengkulu Selatan menurut Jenis Keputusan 1995 – 2006 <i>Number of Acts of Regional Representative of Bengkulu Selatan Regency by Kind of Decisions 1995 – 2006</i>	33
2.12.	Jumlah Peserta Pemilih Pemilu di Kabupaten Bengkulu Selatan pada Pemilu 1992 – 2004 <i>Number of General Election Participators in Bengkulu Selatan Regency 1992 – 2004</i>	34
2.13.	Jumlah Perolehan Suara dalam Pemilu 2004 untuk Pemilihan DPRD Tingkat II <i>Number of Voter Cast on Election 2004 for Regional Representative of Bengkulu Selatan Regency</i>	35
2.14.	Nama- nama bupati Kabupaten Bengkulu Selatan 1945 – 2006 <i>Names of Chieives of Bengkulu Selatan Regency 1945 – 2006</i>	37
2.15.	Daftar Nama Kepala Dinas/ Instansi/ Badan se Kabupaten Bengkulu Selatan <i>Names of Government's Institutional Leader in Bengkulu Selatan Regency</i>	39
3.1.1.	Laju Pertumbuhan Penduduk Kabupaten Bengkulu Selatan 1980 – 2006 <i>Growth Rate of Population of Bengkulu Selatan Regency 1980 – 2006</i>	44

Tabel Table	Judul Title	Halaman Page
3.1.2.	Luas Daerah, Jumlah Penduduk dan Kepadatan Penduduk menurut Kecamatan 2006 <i>Area, Number of Population and Population Density by District 2006</i>	45
3.1.3.	Jumlah Penduduk, Rumah tangga dan Rata- rata Anggota Rumah Tangga menurut Kecamatan 2006 <i>Number of Population, Household and Average Number of Household by District 2006</i>	46
3.1.4.	Jumlah Penduduk, Rumah tangga, dan rata- rata Anggota Rumah Tangga di Kabupaten Bengkulu Selatan Tahun 2000 – 2006 <i>Number of Population, Household and average Number of Household Members in Bengkulu Selatan Regency 2000 – 2006</i>	47
3.1.5.	Jumlah Penduduk menurut Jenis Kelamin dan Ratio Jenis Kelamin menurut Kecamatan 2006 <i>Number of Population by Sex and Sex Ratio by District 2006</i>	48
3.1.6.	Jumlah Penduduk menurut Jenis Kelamin, dan Rasio Jenis Kelamin di Kabupaten Bengkulu Selatan 2000 – 2006 <i>Number of Population by Sex and Sex Ratio in Bengkulu Selatan Regency 2000 – 2006</i>	49
3.1.7.	Jumlah Penduduk menurut Kelompok Umur dan Jenis Kelamin 2006 <i>Number of Population by Age Group and Sex by District 2006</i>	50
3.2.1.	Persentase Penduduk 10 Tahun keatas menurut Jenis Kegiatan Selama Seminggu yang lalu dan Jenis Kelamin di Kabupaten Bengkulu Selatan 2006 <i>Percentage of Population 10 Years of Age and Over by type of Activity During the Previous Week and Sexs in Bengkulu Selatan Regency 2006</i>	51
3.2.2.	Persentase Penduduk Berumur 10 Tahun keatas yang Bekerja menurut Status Pekerjaan dan Jenis Kelamin di Kabupaten Bengkulu Selatan 2006 <i>Percentage of Population 10 years of Age and Over who Worked during the Previous Week by Employment Status and Sexs in Bengkulu Selatan Regency 2006</i>	52

Tabel Table	Judul Title	Halaman Page
3.2.3.	Persentase Pnduduk Berumur 10 Tahun keatas yang Bekerja menurut Lapangan Pekerjaan dan Jenis Kelamin di Kabupaten Bengkulu Selatan 2006 <i>Percentage of Population 10 years of Age and Over who Worked during the Previous Week by Main Industry and Sexs in Bengkulu Selatan 2006</i>	53
3.2.4.	Jumlah Pencari Kerja yang Terdaftar menurut Tingkat Pendidikan dan Jenis Kelamin di Kabupaten Bengkulu Selatan 2006 <i>Number of Job Seekers Registered by Education Level and Sex in Bengkulu Selatan 2006</i>	54
3.2.5.	Jumlah Pencari Kerja yang Ditempatkan menurut Tingkat Pendidikan dan Jenis Kelamin di Kabupaten Bengkulu Selatan 2006 <i>Number of Placement Job Seekers by Education Level and Sex in Bengkulu Selatan 2006</i>	55
4.1.1.	Jumlah Taman Kanak-kanak menurut Status dan Kecamatan 2006/ 2007 <i>Number of Kindergatens by Status and District 2006/ 2007</i>	60
4.1.2.	Jumlah Murid Taman Kanak- kanak menurut Status dan Kecamatan 2006/ 2007 <i>Number of Pupils in Kindergarten by Status and District 2006/ 2007</i>	61
4.1.3.	Jumlah Murid Taman Kanak-kanak menurut Kelas dan Kecamatan 2006/ 2007 <i>Number of Pupils in Kindergarten by Class and District 2006/ 2007</i>	62
4.1.4.	Jumlah guru Taman Kanak-kanak menurut Status dan Kecamatan 2006/ 2007 <i>Number of Teachers in Kindergarten by Status and District 2006/ 2007</i>	63
4.1.5.	Jumlah SD/ MI/ SDLB menurut Status Sekolah dan Kecamatan 2006/ 2007 <i>Number of Elementary's School by Status and District 2006/ 2007</i>	64
4.1.6.	Jumlah Murid SD/ SDLB/ MI menurut Status Sekolah, Jenis Kelamin dan Kecamatan 2006/ 2007 <i>Number of Pupils in Elementary School by Status, Sexs and District 2006/ 2007</i>	66

Tabel Table	Judul Title	Halaman Page
4.1.7.	Jumlah Murid SD/ SDLB/ MI menurut Kelas dan Kecamatan di Kabupaten Bengkulu Selatan Tahun 2006/ 2007 <i>Number of Elementary's Pupils by Class and District in Bengkulu Selatan Regency 2006/ 2007</i>	67
4.1.8.	Jumlah Guru SD/ SDLB/ MI menurut Status dan Kecamatan 2006/ 2007 <i>Number of Teachers in Elementary School by Status and District 2006/ 2007</i>	69
4.1.9.	Jumlah Murid MI menurut Status Sekolah, Jenis KELamin dan Kecamatan 2006/ 2007 <i>Number of Pupils in Elementary School by Status, Sexs and District 2006/ 2007</i>	70
4.1.10.	Jumlah Murid MI menurut Kelas dan Kecamatan 2006/ 2007 <i>Number of Pupils in Elementary School by Class and District 2006/ 2007</i>	71
4.1.11.	Jumlah Guru MI menurut dan Status dan Kecamatan 2006/ 2007 <i>Number of Teashers in Elementary School by Status and District 2006/ 2007</i>	73
4.1.12.	Jumlah SMP/ MTS/ SMP Terbuka menurut Status Sekolah dan Kecamatan 2006/ 2007 <i>Number of Junior High Schools by Status and District 2006/ 2007</i>	74
4.1.13.	Jumlah Murid SMP/ MTS/ SMP Terbuka menurut Status Sekolah, Jenis Kelamin dan Kecamatan 2006/ 2007 <i>Number of Junior High School by Status, Sexs and District 2006/ 2007</i>	76
4.1.14.	Jumlah Murid SMP/ MTS/ SMP terbuka menurut Kelas dan Kecamatan 2006/ 2007 <i>Number of Pupils in Junior High School by Class and District 2006/ 2007</i>	77
4.1.15.	Jumlah Guru SMP/ MTS/ SMP Terbuka menurut Status Sekolah dan Kecamatan 2006/ 2007 <i>Number of Teachers in Junior High School by Status and District 2006/ 2007</i>	78

Tabel Table	Judul Title	Halaman Page
4.1.16.	Jumlah Murid Madrasah Tsanawiyah menurut Status Sekolah, Jenis Kelamin dan Kecamatan 2006/ 2007 <i>Number of Junior High School's Pupils by Status, Sexs, and District 2006/ 2007</i>	79
4.1.17.	Jumlah Guru Madrasah Tsanawiyah menurut Status dan Kecamatan 2006/ 2007 <i>Number of Teachers in Junior High School by Status and District 2006/ 2007</i>	80
4.1.18.	Jumlah Sekolah SMU/ MA/ Kejuruan menurut Status Sekolah dan Kecamatan 2006/ 2007 <i>Number of General/ Invocational Senior High School by Status and District 2006/ 2007</i>	81
4.1.19.	Jumlah Sekolah Menengah Umum/ Madrasah Aliyah/ Kejuruan menurut Status Sekolah dan Kecamatan 2006 <i>Number of General/ Invocational Senior High School by Status and District 2006</i>	83
4.1.20.	Jumlah Murid SMA/ MA/ Kejuruan menurut Kelas dan Kecamatan 2006/ 2007 <i>Number of Pupils in General/ Invocational Senior High School by Classroom and District 2006/ 2007</i>	84
4.1.21.	Jumlah Guru SMA/ MA/ Kejuruan menurut Status Guru dan Kecamatan 2006/ 2007 <i>Number of Senior/ Invocational High School's Pupils by Classroom and District 2006/ 2007</i>	85
4.1.22.	Jumlah Murid Madrasah Aliyah menurut Kecamatan 2006/ 2007 <i>Number of Pupils in Senior High School byDistrict 2006/ 2007</i>	86
4.1.23.	Jumlah Murid Madrasah Aliyah menurut Kelas dan Kecamatan 2006/ 2007 <i>Number of Senior High School' Pupils by Classroom and District 2006/ 2007</i>	87
4.1.24.	Jumlah Guru Madrasah Aliyah menurut Status Guru dan Kecamatan 2006/ 2007 <i>Number of Teachers in Senior High School by Status and District 2006/ 2007</i>	88

Tabel Table	Judul Title	Halaman Page
4.1.25.	Mahasiswa, Lulusan dan Tenaga Pengajar Akademi Kebidanan Manna menurut Jenis Kelamin 2006/ 2007 <i>Students, Graduates Bachelor Degrees and Lectures Akademi Kebidanan Manna by Sexs 2006/ 2007</i>	89
4.1.26.	Mahasiswa, Lulusan dan Tenaga Pengajar STIT Alquraniyah Manna menurut Jenis Kelamin 2006/ 2007 <i>Students, Graduates Bachelor Degrees and Lectures of STIT Alquraniyah Manna by Sexs 2006/ 2007</i>	90
4.1.27.	Jumlah Fasilitas Pendidikan menurut Tingkat Pendidikan dan Kecamatan 2006 <i>Number of Education Facility by Type of Education Level and District 2006</i>	91
4.1.28.	Persentase Penduduk Berumur 10 Tahun keatas menurut Tingkat Pendidikan yang Ditamatkan 2006 <i>Percentages of Population 10 years of Age and Over by Educational Attainment 2006</i>	93
4.1.29.	Persentase Penduduk Berumur 10 Tahun Keatas menurut Kepandaian Membaca dan Menulis di Kabupaten Bengkulu Selatan 1998 – 2006 <i>Percentage of Population 10 Years of Age and Over by Literacy in Bengkulu Selatan Regency 1998 – 2006</i>	94
4.2.1.	Jumlah Fasilitas Kesehatan menurut Kecamatan dan Jenis Fasilitas Kesehatan 2006 <i>Number of Helath Facilities by Kind and District 2006</i>	95
4.2.2.	Jumlah Tenaga Medis menurut Uraian Jabatan dan Pendidikan Yang Ditamatkan 2006 <i>Number of Health Personel by Descreption and Educational Attainment 2006</i>	97
4.2.3.	Jumlah Bayi Lahir menurut Kecamatan 2004 – 2006 <i>Number of Child was Born by District 2004 – 2006</i>	98
4.2.4.	Jumlah Penderita Pasien Rawat Inap pada 10 Jenis Penyakit yang Menonjol di Kabupaten Bengkulu Selatan 2006 <i>Number of Stayed Patients of 10 Primary Deseases in Bengkulu Selatan Regency 2006</i>	99
4.2.5.	Jumlah Penderita Pasien Rawat Jalan pada 10 Jenis Penyakit yang Menonjol di Kab. Bengkulu Selatan 2006 <i>Number of Unstayed Patients of 10 Primary Deseases in Bengkulu Selatan Regency 2006</i>	100

Tabel Table	Judul Title	Halaman Page
4.2.6.	Jumlah Penderita Penyakit yang Diamati menurut Jenis Penyakit dan Kecamatan 2006 <i>Number of Deseases Patient by District and Kind of Deseases 2006</i>	101
4.2.7.	Jumlah Pasangan Usia Subur (PUS), Akseptor Aktif dan Akseptor Baru menurut Kecamatan 2006 <i>Number of Eligible Couples and Current Users and New Acceptors by District 2006</i>	103
4.2.8.	Jumlah Peserta KB Aktif menurut Alat Kontrasepsi yang Digunakan dan Kecamatan 2006 <i>Number of Current Users and Metod by District 2006</i>	104
4.2.9.	Jumlah Akseptor Baru per Bulan dan Alat Kontrasepsi yang Digunakan 2006 <i>Number of New Acceptors by Month and Method 2006</i>	106
4.2.10.	Jumlah Institusi KB dan Kelompok Kegiatan menurut Kecamatan 2006 <i>Number of Institusional of Family Planning and Activity Groups by District 2006</i>	107
4.3.1.	Jumlah Tempat Peribadatan menurut Jenis Tempat Ibadah dan Kecamatan 2006 <i>Number of Worships Facilities by Kind and District 2006</i>	109
4.3.2.	Jumlah Penduduk menurut Agama yang Dianut dan Kecamatan 2006 <i>Number of Population by Religion and District 2006</i>	110
4.3.3.	Jumlah Jemaah Haji yang Diberangkatkan menurut Status Kembali, Jenis Kelamin dan Kecamatan 2006 <i>Number of Muslim Pilgrims Departing by Status of Returned, Sexs and District 2006</i>	111
4.3.4.	Banyaknya Pernikahan menurut Kecamatan 2003 – 2006 <i>Number of Marriages by District 2003 – 2006</i>	112
4.3.5.	Banyaknya Peristiwa Cerai Talak dan Cerai Gugat menurut Kecamatan 2006 <i>Number of Divorces and Reconciliations by District 2006</i>	113
4.3.6.	Banyaknya Perkara Perdata Agama yang Diputuskan Pengadilan Agama Kab. Bengkulu Selatan 2004 – 2006 <i>Number of Religion Cases Settled 2004 – 2006</i>	114

Tabel Table	Judul Title	Halaman Page
4.4.1.	Persentase Rumahtangga menurut Status Tempat Tinggal 2006 <i>Percentage of Household by Tenure of Living Unit 2006</i>	115
4.4.2.	Persentase Rumahtangga menurut Jenis Atap Terluas 2006 <i>Percentage of Household by Roof Main Material 2006</i>	116
4.4.3.	Persentase Rumahtangga menurut Jenis Dinding Terluas 2006 <i>Percentage of Household by Outer Wall Main Material 2006</i>	117
4.4.4.	Persentase Rumahtangga menurut Jenis Lantai Terluas 2006 <i>Percentage of Household by Floor Main Material 2006</i>	118
4.4.5.	Persentase Rumahtangga menurut Sumber Air Minum Utama 2006 <i>Percentage of Household by source of Climbing Water 2006</i>	119
4.4.6	Persentase Rumahtangga menurut Jenis Kakus yang Digunakan 2006 <i>Percentage of Household by Sanitation Facility 2006</i>	120
4.4.7	Persentase Rumahtangga menurut Jenis Bahan Bakar Utama yang Digunakan untuk Memasak 2006 <i>Percentage of Household by Type of Cooking Fuel 2006</i>	121
4.4.8.	Persentase Rumahtangga menurut Sumber Penerangan Utama Tempat Tinggal 2006 <i>Percentage of Household by Primary Source of Lihting in Dwelling Unit 2006</i>	122
4.5.1.	Banyaknya Kejadian Bencana Alam menurut Kecamatan dan Jenis Bencana Alam 2006 <i>Number of Natural Disasters by Kind of Disasters and District 2006</i>	123
4.5.2.	Korban Bencana Alam menurut Kerugiannya 2006 <i>Victims Disasters Natural by Origin 2006</i>	124
4.5.3.	Jumlah Fasilitas Sosial menurut Jenis Fasilitas Sosial dan Kecamatan 2006 <i>Number of Social Facilities by Kind and District 2006</i>	125
4.5.4.	Jumlah Penyandang Cacat menurut Jenis Kelamin dan Kecamatan 2006 <i>Number of Disablet by Sexs and District 2006</i>	126

Tabel Table	Judul Title	Halaman Page
4.5.5.	Jumlah Penyandang Cacat menurut Jenisnya 2006 <i>Number of Disablet by Kind of Disablet 2006</i>	127
4.5.6.	Jumlah Peserta Pelatihan Keterampilan menurut Jenis Pelatihan 2004 – 2006 <i>Number of Skilled Education Members by Type of Skilled Education 2004 – 2006</i>	128
4.5.7.	Banyaknya Peristiwa Kejahatan yang Dilaporkan dan Diselesaikan di Kabupaten Bengkulu Selatan 2006 <i>Number of Crimes Reported and Cleared by Kind of Crime in Bengkulu Selatan Regency 2006</i>	129
4.5.8.	Banyaknya Peristiwa Kejahatan yang Dilaporkan menurut Jenis Kejahatan/ Pelanggaran di Kabupaten Bengkulu Selatan 2004 – 2006 <i>Number of Crimes Reported by Kind of Crime/ Offence in Bengkulu Selatan Regency 2004 – 2006</i>	130
4.5.9.	Banyaknya Kejadian Kecelakaan Lalu lintas menurut Bentuk Kerugiannya di Kabupaten Bengkulu Selatan 2004 – 2006 <i>Number of Traffic Accidents by Kind of Incident in Bengkulu Selatan Regency 2004 – 2006</i>	131
4.5.10.	Tambahan Narapidana yang Diputuskan Pengadilan menurut Jenis Kejahatan/ Pelanggaran 2004 – 2006 <i>Number of Additional Prisoners Based in Civil Court by Type of Crime/ Offence 2004 – 2006</i>	132
4.5.11.	Jumlah Narapidana dan Tahanan Titipan menurut Jenis Kelamin per Bulan di Kabupaten Bengkulu Selatan 2006 <i>Number of Prisoners Arbitrated by Sexs Every Month in Bengkulu Selatan Regency 2006</i>	133
5.1.1.	Luas Lahan Sawah Menurut Jenisnya 2006 <i>Wetland Area by Kind 2006</i>	136
5.1.2.	Luas Lahan Sawah Menurut Frekuensi Penanaman dan Kecamatan 2006 (Ha) <i>Wetland Area by Frequency and District 2006 (Ha)</i>	137
5.1.3.	Produksi Padi Sawah dan Padi Ladang Tahun 1995 – 2006 (Ton) <i>Production of Wetland Paddy and Dryland Paddy 1995 – 2006 (Ton)</i>	138

Tabel Table	Judul Title	Halaman Page
5.1.4.	Luas Panen Padi Sawah dan Padi Ladang menurut Kecamatan 2006 (Ha) <i>Harvested Area of Wetland Paddy and Dryland Paddy by District 2006 (Ha)</i>	139
5.1.5.	Luas Tanam Padi Sawah dan Padi Ladang menurut Kecamatan 2006 (Ha) <i>Planted Area of Wetland Paddy and Dryland Paddy by District 2006 (Ha)</i>	140
5.1.6.	Luas Rusak/ Puso Padi Sawah dan Padi Ladang menurut Kecamatan 2005 (Ha) <i>Area of Damage on Wetland Paddy and Dryland Paddy by District 2006 (Ha)</i>	141
5.1.7.	Jumlah Traktor, Penggilingan Padi dan Jagung menurut Kecamatan 2006 <i>Number of Tractor, Rice and Maiz Processing by District 2006</i>	142
5.1.8.	Luas Lahan Bukan Sawah menurut Jenis Penggunaan Lahan 2006 (Ha) <i>Non Wetland Area by Its Utilization 2006 (Ha)</i>	143
5.1.9.	Produksi Palawija menurut Jenisnya di Kabupaten Bengkulu Selatan Tahun 1996 – 2006 (Ton) <i>Production of Secondary Plant by Kind in Bengkulu Selatan Regency 1996 – 2006 (Ton)</i>	144
5.1.10.	Luas Panen Palawija menurut Jenis dan Kecamatan 2006 <i>Harvested Area of Secondary Plant by Kind and District 2006 (Ha)</i>	145
5.1.11.	Luas Tanam Palawija menurut Jenis dan Kecamatan 2006 <i>Planted Area of Secondary Plant by District and Kind 2006 (Ha)</i>	146
5.1.12.	Luas Rusak/ Puso Palawija menurut Jenis dan Kecamatan 2006 (Ha) <i>Area of Damage on Secondary Plant by Kind and District 2006 (Ha)</i>	147
5.1.13.	Luas Panen dan Produksi Tanaman Sayur- sayuran menurut Jenisnya di Kabupaten Bengkulu Selatan 2006 <i>Harvested Area Production of Vegetables by Type in Bengkulu Selatan Regency 2006</i>	148

Tabel Table	Judul Title	Halaman Page
5.1.14.	Jumlah Tanaman Buah- buahan dan Produksinya di Kabupaten Bengkulu Selatan 2006 <i>Number and Production of Fruits in Bengkulu Selatan Regency 2006</i>	149
5.2.1.	Luas Tanaman Perkebunan Rakyat menurut Jenis Tanaman menurut Kecamatan 2006 (Ha) <i>Planted Area of Estate Crops by Type of Crops by District 2006 (Ha)</i>	150
5.2.2.	Produksi Tanaman Perkebunan Rakyat menurut Jenis Tanaman dan Kecamatan 2006 <i>Production of Estate Crops by Type of Crops and District 2006</i>	153
5.2.3.	Luas Tanaman Perkebunan Rakyat menurut Jenis Tanaman dan Kecamatan 2006 (Ha) <i>Planted Area of Estate Crops by Type of Crops and District 2006 (Ha)</i>	156
5.2.4.	Luas Tanam Perkebunan Rakyat menurut Jenis Tanaman di Kabupaten Bengkulu Selatan 2004 – 2006 (Ha) <i>Planted Area of Estate Crops by Type of Crops in Bengkulu Selatan Regency 2004 – 2006 (Ha)</i>	157
5.2.5.	Luas Panen Tanaman Perkebunan Rakyat menurut Jenisnya di Kabupaten Bengkulu Selatan 2004 – 2006 (Ha) <i>Harvested Area of Estate Crops by Type of Crops in Bengkulu Selatan Regency 2004 – 2006 (Ha)</i>	158
5.2.6.	Produksi Tanaman Perkebunan Rakyat menurut Jenis Tanaman dan Kecamatan 2004 – 2006 (Ton) <i>Production of Estate Crops by Type of Crops and District 2004 – 2006 (Ton)</i>	159
5.2.7.	Jumlah Rumah Tangga Perkebunan Rakyat menurut Jenis Tanaman di Kabupaten Bengkulu Selatan 2006 <i>Number of Household of Smallholder Estate in Bengkulu Selatan Regency 2006</i>	160
5.3.1.	Populasi Ternak menurut Jenis Ternak dan Kecamatan 2006 <i>Livestock Population by Kind of Livestock and District 2006</i>	161
5.3.2.	Populasi Unggas menurut Jenis Ternak dan Kecamatan 2006 <i>Poultry Population by Kind and District 2006</i>	162

Tabel Table	Judul Title	Halaman Page
5.3.3.	Jumlah Ternak yang Dipotong menurut Jenisnya yang Tercatat di Kabupaten Bengkulu Selatan 2006 (Ekor) <i>Number of Livestock Slaughtered by Kind that Registered in Bengkulu Selatan Regency 2006 (Head)</i>	163
5.3.4.	Jumlah Unggas yang Dipotong menurut Jenisnya yang Tercatat di Kabupaten Bengkulu Selatan 2006 (Ekor) <i>Number of Poultry Slaughtered by Kind that Registered in Bengkulu Selatan Regency 2006 (Head)</i>	164
5.3.5.	Produksi Daging Ternak menurut Jenisnya yang Terdaftar di Kabupaten Bengkulu Selatan 2004 – 2006 (Ton) <i>Production of Livestock Meat by Kind that Registered in Bengkulu Selatan Regency 2004 -2006 (Ton)</i>	165
5.3.6.	Produksi Daging Unggas menurut Jenisnya yang Terdaftar di Kab. Bengkulu Selatan 2004 – 2006 (Ton) <i>Production of Poultry Meat by Kind that Registered in Bengkulu Selatan Regency 2004 – 2006 (Ton)</i>	166
5.3.7.	Produksi Telur menurut Jenisnya yang Tercatat di Kabupaten Bengkulu Selatan 1999 – 2006 (Ton) <i>Eggs Production by Kind that Registered in Bengkulu Selatan Regency 1999 – 2006 (Ton)</i>	167
5.4.1.	Produksi Perikanan Laut dan Nilainya menurut Kecamatan 2006 <i>Production and Value of Marine Fisheries by District 2006</i>	168
5.4.2.	Produksi Perikanan Darat dan Nilainya menurut Kecamatan 2006 <i>Production and Value of Inland Fisheries by District 2006</i>	169
5.4.3.	Luas Usaha Budidaya Perikanan Darat menurut Jenis dan Kecamatan 2006 (Ha) <i>Cultured Areas of Inland Fisheries by Kind and District 2006 (Ha)</i>	170
5.4.4.	Jumlah RT Perikanan menurut Kecamatan 2006 <i>Number of Fishing Household by District 2006</i>	171
5.4.5.	Jumlah Perahu/ Kapal Penangkap Ikan menurut Jenis dan Kecamatan 2006 <i>Number of Fishing Boat by Kind and District 2006</i>	172
5.4.6.	Jumlah Alat Penangkap Ikan Perairan Laut di Kabupaten Bengkulu Selatan 2006 <i>Number of Fishing Equipment of Marine Fisheries by Type in Bengkulu Selatan Regency 2006</i>	173

Tabel Table	Judul Title	Halaman Page
5.4.7.	Tempat Pendaratan Ikan dan Tempat Pelelangan Ikan menurut Kecamatan 2006 <i>Fish Landing Terminal and Fish Auction by District 2006</i>	174
5.5.1.	Luas dan Persentase Hutan menurut Fungsinya di Kabupaten Bengkulu Selatan 2006 <i>Forest Areas and Percentages by Function in Bengkulu Selatan Regency 2006</i>	175
5.5.2.	Produksi Kayu Hutan Hasil Hutan Ikutan menurut Jenisnya 2004 – 2006 <i>Production of Timber and Minor Forest Products by Kind 2004 – 2006</i>	176
5.5.3.	Luas Wilayah DAS/ Sub DAS di Kabupaten Bengkulu Selatan 2006 (Ha) <i>River Basin Area (RBA) in Bengkulu Selatan Regency 2006 (Ha)</i>	177
5.5.4.	Luas Lahan Kritis menurut DAS di Kabupaten Bengkulu Selatan 2006 (Ha) <i>Areas of Critical Landby Name of River Basin Area in Bengkulu Selatan Regency 2006 (Ha)</i>	178
5.5.5.	Luas Kawasan dan Kondisi Tegakan Hutan di Kabupaten Bengkulu Selatan 2006 <i>Areas and Forest Condition/ Cultivation in Bengkulu Selatan Regency 2006</i>	179
5.5.6.	Letak Hutan menurut Wilayah Administratif dan Desa Terdekat di Kabupaten Bengkulu Selatan 2006 <i>Forest Place by District and Nearest Villages in Bengkulu Selatan Regency 2006</i>	180
6.1.1.	Banyaknya Usaha/ Perusahaan Industri dan Jumlah Tenaga Kerja menurut Jenis Industri di Kabupaten Bengkulu Selatan 2006 <i>Number of Industry Units Establishment and Labour by Kind of Industry in Bengkulu Selatan Regency 2006</i>	184
6.1.2.	Jumlah Usaha/ Perusahaan Industri dan Jumlah Tenaga Kerja menurut Jenis Industri di Kabupaten Bengkulu Selatan 2006 <i>Number of Industry Units Establishment and Labour by Kind of Industry in Bengkulu Selatan Regency 2006</i>	185

Tabel Table	Judul Title	Halaman Page
6.1.3.	Nama Perusahaan Pertambangan/ Penggalian Bahan Industri dan Konstruksi yang Mempunyai Izin Usaha di Kabupaten Bengkulu Selatan 2006 <i>Names of Mining/ Quarrying Establishment Have License in Bengkulu Selatan Regency 2006</i>	186
6.2.1.	Jumlah Pelanggan, Pemakaian Aliran Listrik dan Nilainya di PLN Sub Ranting Manna 2006 <i>Number of Electricity Customer and Value in sub District Manna 2006</i>	190
6.2.2.	Jumlah Pelanggan, Pemakaian Aliran Listrik dan Nilainya di PLN Sub Ranting Kedurang 2006 <i>Number of Electricity Customer and Value in sub District Kedurang 2006</i>	191
6.2.3.	Jumlah Pelanggan, Pemakaian Aliran Listrik dan Nilainya di PLN Sub Ranting Masat 2006 <i>Number of Electricity Customer and Value in sub District Masat 2006</i>	192
6.2.4.	Jumlah Pelanggan, Pemakaian Aliran Listrik dan Nilainya di PLN Sub Ranting Kelutum 2006 <i>Number of Electricity Customer and Value in sub District Kelutum 2006</i>	193
6.2.5.	Jumlah Pelanggan, Pemakaian Aliran Listrik dan Nilainya di Kabupaten Bengkulu Selatan 1998 – 2006 <i>Number of Electricity Customers and Value in Bengkulu Selatan Regency 1998 – 2006</i>	194
6.2.6.	Jumlah Pelanggan, Produksi dan Nilainya PDAM Manna menurut Jenis Pelanggan 2006 <i>Number of Customers, Production and Value PDAM Manna by Kind of Customers 2006</i>	195
6.2.7.	Jumlah Pelanggan, Produksi dan Nilainya PDAM Manna 2000 – 2006 <i>Number of Customers, Production and Value PDAM Manna 2000 – 2006</i>	196
6.2.8.	Produksi dan Pendapatan Penyaluran Air Minum PDAM Manna dirinci per Bulan 2006 <i>Production and Income of Water Supply by PDAM Manna by Month 2006</i>	197

Tabel Table	Judul Title	Halaman Page
7.1.1.	Jumlah Perusahaan Dagang yang Memiliki Surat Izin Usaha Perdagangan (SIUP) menurut Kecamatan dan Jenis Perusahaan 2006 <i>Number of Establishment have Trade License by District and Kind of Establishmnet 2006</i>	200
7.1.2.	Pasar permanent menurut Kecamatan 2006 <i>Market in Permanent by District 2006</i>	201
7.1.3.	Pasar Non Permanen menurut Kecamatan 2006 <i>Non Permanent Building by District 2006</i>	202
7.1.4.	Posisi Stock Beras Pemerintah pada Dolog Manna 2006 <i>Government Rice Stock at Logistical Depot of Manna 2006</i>	203
7.1.5.	Penyaluran Beras pada Dolog Manna untuk Program Raskin dan PKPS BBM di Kabupaten Bengkulu Selatan 2004 - 2006 (Kw) <i>Distribution of Rice at Logistical Depot of Manna in Bengkulu Selatan Regency 2004 – 2006 (Kw)</i>	204
7.1.6.	Penyaluran Beras pada Dolog Manna untuk Program Raskin dan PKPS BBM menurut Kecamatan 2004 – 2006 (Kw) <i>Distribution of Rice at Logistical Depot of Manna by District 2004 – 2006 (Kw)</i>	205
7.1.7.	Penyaluran Beras Dolog Manna dalam rangka Stabilisasi Harga dirinci per bulan 2004 – 2006 (Kw) <i>Distribution of Rice at Logistical Depot of Manna for Price Stabilization by Month 2004 – 2006 (Kw)</i>	206
7.2.1.	Jumlah Koperasi dan Anggota menurut Jenisnya di Kabupaten Bengkulu Selatan 2006 <i>Number of Cooperatives and Members by Kind in Bengkulu Selatan Regency 2006</i>	207
7.2.2.	Jumlah Koperasi menurut Jenisnya di Kabupaten Bengkulu Selatan 2004 – 2006 <i>Number of Cooperatives by Kind in Bengkulu Selatan Regency 2004 – 2006</i>	208
7.2.3.	Kegiatan Koperasi Unit Desa (KUD) dan Non Koperasi Unit Desa (Non KUD) di Kab. Bengkulu Selatan 2006 <i>Activity of Village Unit Co-ops and Village Unit Co-ops in Bengkulu Selatan Regency 2006</i>	209

Tabel Table	Judul Title	Halaman Page
7.2.4.	Jumlah Koperasi Unit Desa menurut Kecamatan dan Jenisnya 2006 <i>Number of Village Unit Co-ops by District and Kind 2006</i>	210
8.1.1.	Panjang Jalan menurut Jenis Permukaan dan Pemerintahan yang Berwenang di Kabupaten Bengkulu Selatan 2006 <i>Road Length by Kind of Surface and Government Level Responsibility in Bengkulu Selatan Regency 2006</i>	212
8.1.2.	Jumlah Jembatan dirinci menurut Jenisnya di Kabupaten Bengkulu Selatan 2006 <i>Number of Bridge by Constructed in Bengkulu Selatan Regency 2006</i>	213
8.1.3.	Panjang Jembatan menurut Jenis Konstruksi dan Pemerintahan yang Berwenang di Kabupaten Bengkulu Selatan 2006 <i>Bridge Length by Kind of Construction and Government Level Responsibility in Bengkulu Selatan Regency 2006</i>	214
8.1.4.	Prasarana Lingkungan menurut Jenis dan Konstruksinya di Kabupaten Bengkulu Selatan 2006 <i>Village Infrastructures by Kind and Construction in Bengkulu Selatan Regency 2006</i>	215
8.1.5.	Perusahaan Angkutan Penumpang AKAP dan AKDP di Kabupaten Bengkulu Selatan 2006 <i>Passenger Car/ Bus Company that Operated by Internal/ External Province in Bengkulu Selatan Regency 2006</i>	216
8.1.6.	Perusahaan Angkutan Barang (Truk) yang Tercatat menurut Status Badan Hukum dan Kecamatan 2006 <i>Cargo Car Company Registered that Operated by Legal Status and District 2006</i>	217
8.1.7.	Jumlah Kendaraan Bermotor menurut Jenis Kendaraan di Kabupaten Bengkulu Selatan 2004 – 2006 <i>Number of Registered Motor Vehicles by Kind in Bengkulu Selatan Regency 2004 – 2006</i>	218
8.1.8.	Jumlah Surat Izin Mengemudi (SIM) menurut Jenisnya di Kabupaten Bengkulu Selatan 1998 - 2006 <i>Number of Driving Licenses by Type in Bengkulu Selatan Regency 1998 – 2006</i>	219
8.2.1.	Jumlah Kantor Pos menurut Status dan Kecamatan 2006 <i>Number of Post Office by Status and District 2006</i>	220

Tabel Table	Judul Title	Halaman Page
8.2.2.	Produksi Pos oleh PT. Pos Indonesia Cabang Manna menurut Jenis Pengiriman 2006 <i>Number of Post Indonesia, Ltd Branch of Manna by Kind of Sending 2006</i>	221
8.2.3.	Jumlah Sambungan Telepon Induk/ Pelanggan menurut Kecamatan 2006 <i>Number of Telephone sub Scriber by District 2006</i>	222
8.2.4.	Jumlah Sambungan Telepon Induk/ Pelanggan 1998 – 2006 <i>Number of Telephone Sub Scriber 1998 – 2006</i>	223
8.2.5.	Perkembangan Produksi Telepon di Kabupaten Bengkulu Selatan 1998 – 2006 <i>Trend of Telephone Production in Bengkulu Selatan 1998 – 2006</i>	224
8.3.1.	Nama Hotel/ Penginapan di Kab. Bengkulu Selatan 2006 <i>Name of Hotels in Bengkulu Selatan Regency 2006</i>	225
8.3.2.	Jumlah Hotel/ Penginapan, Kamar, Tempat Tidur dan Tenaga Kerja menurut Kecamatan 2006 <i>Number of Hotels, Room, Beds and Employee by District 2006</i>	226
8.3.3.	Potensi Wisata di Kabupaten Bengkulu Selatan 2006 <i>Taurism Potential in Bengkulu Selatan Regency 2006</i>	227
8.3.4.	Situs/ Bangunan Bersejarah di Kabupaten Bengkulu Selatan 2006 <i>Archeological/ Historical Site in Bengkulu Selatan Regency 2006</i>	228
9.1.1.	Realisai Penerimaan Pemerintah Daerah Kabupaten Bengkulu Selatan Tahun Anggaran 1993/ 1994 – 2006 (000 Rp) <i>Actual Revenues of Regional Government of Bengkulu Selatan Regency in Fiscal Years of 1993/ 1994 – 2006 (000 Rp)</i>	232
9.1.2.	Realisasi Pengeluaran Pemerintah Daerah Kabupaten Bengkulu Selatan Tahun Anggaran 1993/ 1994 – 2006 (000 Rp) <i>Actual Expenditures of Regional Government of Bengkulu Selatan Regency in Fiscal Years of 1993/ 1994 – 2006 (000 Rp)</i>	233

Tabel Table	Judul Title	Halaman Page
9.1.3.	Realisasi Penerimaan dan Pengeluaran Pemerintah Daerah Kabupaten Bengkulu Selatan Tahun Anggaran 1993/ 1994 – 2006 (000 Rp) <i>Actual Revenues and Expenditures of Regional Government of Bengkulu Selatan Regency in Fiscal Years of 1993/ 1994 – 2006 (000 Rp)</i>	234
9.1.4.	Realisasi Penerimaan Pemerintah Daerah Tingkat II Kabupaten Bengkulu Selatan Tahun Anggaran 2006 (000 Rp) <i>Actual Receipts of Second Level Regional Government of Bengkulu Selatan Regency in Fiscal Year of 2006 (000 Rp)</i>	235
9.1.5.	Realisasi Pengeluaran Pemerintah Daerah Kabupaten Bengkulu Selatan menurut Jenis Pengeluaran Tahun Anggaran 2006 (000 Rp) <i>Actual Expenditure of Regional Government of Bengkulu Selatan Regency by Kind of Expenditures in Fiscal Year 2006 (000 Rp)</i>	236
9.1.6.	Realisasi Pengeluaran Pemerintah Daerah Kabupaten Bengkulu Selatan menurut Jenis Pengeluaran Tahun Anggaran 2004 – 2006 (000 Rp) <i>Actual Expenditure of Regional Government of Bengkulu Selatan Regency by Kind of Expenditures in Fiscal Year 2004 – 2006 (000 Rp)</i>	237
9.1.7.	Realisasi Penerimaan Pendapatan Asli Daerah dan Persentase Terhadap Total Pendapatan Pemerintah Daerah Kabupaten Bengkulu Selatan 1993 – 2006 (000 Rp) <i>Actual Revenue of Regional Original Income and Percentage Between All Receipts Regional Government of Bengkulu Selatan Regency 1993 – 2006 (000 Rp)</i>	238
9.1.8.	Realisasi Penerimaan Pendapatan Asli Daerah di Kabupaten Bengkulu Selatan 2004 – 2006 (Rp) <i>Realization original Receipts Stage of Regional Stage in Bengkulu Selatan Regency 2004 – 2006 (Rp)</i>	239
9.1.9.	Realisasi Penerimaan Pajak Per Bulan dan Jenisnya di Kabupaten Bengkulu Selatan 2006 (000 Rp) <i>Realization Revenue of Taxes by Month and Kind in Bengkulu Selatan Regency 2006 (000 Rp)</i>	240

Tabel Table	Judul Title	Halaman Page
9.2.1.	Jumlah Nasabah menurut Jenis Simpanannya di BPD Bengkulu Cabang Manna 2006 <i>Number of Customers by Kind of Savings in BPD Bengkulu Branch of Manna 2006</i>	242
9.2.2.	Jumlah Nasabah menurut Jenis Simpanannya di BRI Bengkulu Cabang Manna 2006 <i>Number of Customers by Kind of Savings in BRI Bengkulu Branch of Manna 2006</i>	243
9.2.3.	Jumlah Nasabah dan Simpanannya di BPD Bengkulu Cabang Manna 2000 – 2006 <i>Number of Customers and Savings in BPD Bengkulu Branch of Manna 2000 – 2006</i>	244
9.2.4.	Jumlah Nasabah dan Simpanannya di BRI Bengkulu Cabang Manna 2000 – 2006 <i>Number of Customers and Savings in BRI Bengkulu Branch of Manna 2000 – 2006</i>	245
9.2.5.	Jumlah Nasabah dan Kredit yang Disalurkan BPD Bengkulu Cabang Manna per Bulan 2006 <i>Number of Customers and Credits Outstanding BPD Bengkulu Branch of Manna by Month 2006</i>	246
9.2.6.	Jumlah Nasabah dan Kredit yang Disalurkan BRI Bengkulu Cabang Manna per Bulan 2006 <i>Number of Customers and Credits Outstanding BRI Bengkulu Branch of Manna by Month 2006</i>	247
9.2.7.	Jumlah Bank dan Kantor Bank menurut Status dan Kecamatan 2006 <i>Banks and Bank Offices by Status and District 2006</i>	248
9.3.1.	Indeks Harga Konsumen (IHK) Bulanan Kota Manna menurut Kelompok Pengeluaran 2005 <i>Monthly Customer Price Indexes of Kota Manna Expenditure Group 2005</i>	249
9.3.2.	Tingkat Inflasi Bulanan Kota Manna menurut Kelompok Pengeluaran 2005 <i>Monthly Inflation Rate of Kota Manna by Expenditure Group 2005</i>	251
9.3.3.	Harga Eceran 12 Macam Bahan Pokok di Kota Manna pada Desember 2006 <i>Retail Price of 12 Basic Commodities in Kota Manna on December 2006</i>	253

Tabel Table	Judul Title	Halaman Page
10.1.	Produk Domestik Regional Bruto Kabupaten Bengkulu Selatan atas Dasar Harga Berlaku menurut Lapangan Usaha 2004 – 2005 (000.000 Rp) <i>Gross Regional Domestic Product by Industrial Origin in Bengkulu Selatan Regency at Current Market Price 2004 – 2005 (000.000 Rp)</i>	256
10.2.	Produk Domestik Regional Bruto Kabupaten Bengkulu Selatan atas Dasar Harga Konstant 2000 menurut Lapangan Usaha 2004 – 2005 (000.000 Rp) <i>Gross Regional Domestic Product by Industrial Origin in Bengkulu Selatan Regency at Constant 2000 Market Price 2004 – 2005 (000.000 Rp)</i>	259
10.3.	Distribusi Persentase Produk Domestik Regional Bruto Kabupaten Bengkulu Selatan atas Dasar Harga Berlaku menurut Lapangan Usaha 2004 – 2005 (%) <i>Percentage Distribution of Gross Regional Domestic Product by Industrial Origin in Bengkulu Selatan Regency at Current Market Price by Industrial Origin 2004 – 2005 (%)</i>	262
10.4.	Distribusi Persentase Produk Domestik Regional Bruto Kabupaten Bengkulu Selatan Atas Dasar Harga Konstant 2000 menurut Lapangan Usaha 2004 – 2005 (%) <i>Percentage Distribution of Gross Regional Domestic Product by Industrial Origin in Bengkulu Selatan Regency at Constant 2000 Market Price by Industrial Origin 2004 – 2005 (%)</i>	265
10.5.	Indeks Perkembangan Produk Domestik Regional Bruto Kabupaten Bengkulu Selatan atas Dasar Harga Berlaku menurut Lapangan Usaha 2004 – 2005 (Tahun 2000 = 100) <i>Growth Index of Gross Regional Domestic Product by Industrial Origin in Bengkulu Selatan Regency at Current Market Price 2004 – 2005 (Tahun 2000 = 100)</i>	268
10.6.	Indeks Perkembangan Produk Domestik Regional Bruto Kabupaten Bengkulu Selatan atas Dasar Harga Konstan 2000 menurut Lapangan Usaha 2004 – 2005 (%) <i>Growth Index of Gross Regional Domestic Product by Industrial Origin in Bengkulu Selatan Regency at Constant 2000 Market Price by Industrial Origin 2004 – 2005 (%)</i>	271

Tabel Table	Judul Title	Halaman Page
10.7.	Index Berantai PDRB Kabupaten Bengkulu Selatan Atas Dasar Harga Berlaku Menurut Lapangan Usaha 2004 – 2005 (Tahun sebelumnya = 100) <i>Link Index of Regional Income by Industrial Origin in Bengkulu Selatan Regency at Current Market Price 2004 – 2005 (Previous Year = 100)</i>	274
10.8.	Index Berantai PDRB Kabupaten Bengkulu Selatan Atas Dasar Harga Konstant 2000 Menurut lapangan Usaha 2004 – 2005 (2000 = 100) <i>Link Index of Regional Income by Industrial Origin in Bengkulu Selatan Regency at Constant 2000 Market Price 2004 – 2005 (2000 = 100)</i>	277
10.9.	Indeks Implisit Regional dan Pendapatan Regional Perkapita Propinsi Bengkulu Tahun 2003 – 2005 <i>Implicit Index of Regional Income and Regional Income Percapita of Bengkulu Selatan Regency 2003 – 2005</i>	280
10.10.	Pendapatan Regional dan Pendapatan Regional Perkapita Kabupaten Bengkulu Selatan 2004 – 2005 <i>Regional Income and Regional Income Percapita of Bengkulu Selatan Regency 2004 – 2005</i>	283
10.11.	Indeks Perkembangan Pendapatan Regional dan Pendapatan Regional Perkapita Kabupaten Bengkulu Selatan 2004 – 2005 (2000= 100) <i>Growth Index of Regional Income and Percapita Income of Bengkulu Selatan Regency 2004 – 2005 (2000 = 100)</i>	284
10.12.	Indeks Berantai Pendapatan Regional dan Pendapatan Regional Perkapita Kabupaten Bengkulu Selatan 2004 – 2005 (Tahun Sebelumnya = 100) <i>Link Index of Regional Income and Regional Income Percapita of Bengkulu Selatan Regency 2004 – 2005 (Previous Year = 100)</i>	285
10.13.	Indeks Implisit Pendapatan Regional dan Pendapatan Regional Perkapita Kabupaten Bengkulu Selatan 2003 – 2005 <i>Implicit Index of Regional Income and Regional Income Percapita of Bengkulu Selatan Regency 2003 – 2005</i>	286

DAFTAR GAMBAR *FIGURES LIST*

Gambar <i>Figures</i>	Daftar <i>List</i>	Halaman <i>Page</i>
Gambar 1.1.	Peta Situasi Kabupaten Bengkulu Selatan	17
Gambar 1.2.	Peta Kota Manna dan Sekitarnya	18
Gambar 2.1.	Perolehan Kursi DPRD Kabupaten Bengkulu Selatan Hasil Pemilu 2004 menurut Daerah Pemilihan	42
Gambar 3.1.	Peta Kabupaten Bengkulu Selatan menurut Kepadatan Penduduk Perkecamatan 2006	56
Gambar 3.2.	Piramida Penduduk Kabupaten Bengkulu Selatan 2006	57
Gambar 3.3.	Grafik Persentase Penduduk Usia 10 Tahun Keatas yang Bekerja menurut Lapangan Usaha di Kabupaten Bengkulu Selatan	58
Gambar 4.1.	Grafik Jumlah Peserta KB Aktif menurut Alat Kontrasepsi yang Digunakan di Kabupaten Bengkulu Selatan 2006	134
Gambar 5.1.	Peta Kabupaten Bengkulu Selatan menurut Luas Tanaman Perkebunan Rakyat menurut Kecamatan 2006	181
Gambar 5.2.	Peta Kabupaten Bengkulu Selatan menurut Letak Hutan	182
Gambar 6.1.	Lokasi Penambangan Rakyat Golongan C di Kabupaten Bengkulu Selatan 2006	198
Gambar 8.1.	Potensi Wisata di Kabupaten Bengkulu Selatan 2006	229
Gambar 8.2.	Grafik Jumlah Kendaraan Bermotor di Kabupaten Bengkulu Selatan 2000 - 2006	230
Gambar 9.1.	Realisasi Penerimaan dan Pengeluaran Pemda Kabupaten Bengkulu Selatan Tahun Anggaran 2000 - 2005	254
Gambar 10.1.	Distribusi Persentase PDRB Kabupaten Bengkulu Selatan Atas Dasar Harga Berlaku menurut Lapangan Usaha 2005***	287
Gambar 10.2.	Distribusi Persentase PDRB Kabupaten Bengkulu Selatan Atas Dasar Harga Konstan 2000 menurut Lapangan Usaha 2005***	288

KETENTUAN UMUM EXPLANATORY NOTES

1. TANDA- TANDA/ SYMBOLS

Data belum tersedia/ <i>Data not yet available</i>	:	...
Data tidak tersedia/ <i>Data not available</i>	:	-
Data dapat diabaikan/ <i>Data negligible</i>	:	0
Tanda Desimal/ <i>Decimal Point</i>	:	,
Angka Sementara/ <i>Preliminary Figures</i>	:	*
Angka Sangat Sementara/ <i>Very Preliminary Figures</i>	:	**
Angka Sangat- sangat Sementara/ <i>Very very Preliminary Figures</i>	:	***
Angka Diperbaiki/ <i>Revised Figures</i>	:	r
Angka Perkiraan/ <i>Estimated Figures</i>	:	e
Rupiah/ <i>Rupiahs</i>	:	Rp.
Meter/ <i>Meter</i>	:	m
Meter Persegi/ <i>Meter per Square</i>	:	m^2
Meter kubik/ <i>Meter Cubic</i>	:	m^3
Kilometer/ <i>Kilometer</i>	:	km
Kilometer Persegi/ <i>Kilometer per Square</i>	:	km^2
Hektar/ <i>Hectare</i>	:	ha
Persentase/ <i>Percentage</i>	:	%

1. SATUAN/ UNITS

Kilometer (km)/ <i>Kilometers (km)</i>	:	1.000 meter/ <i>meters</i> (<i>m</i>)
Kwintal (kw)/ <i>Quintal (ql)</i>	:	100 kg
Liter (untuk beras)/ <i>litre (for rice)</i>	:	0,80 kg
Once (oz)/ <i>Once (oz)</i>	:	28,31 gram/ <i>grams</i>
Ton/ <i>Ton</i>	:	1.000 kg
Sak (untuk semen)/ <i>Sack (for cement)</i>	:	40 kg atau/ <i>or</i> 50 kg

PROFIL
KABUPATEN BENGKULU SELATAN
PROFILE OF BENGKULU SELATAN REGENCY

1. UMUM

Kabupaten Bengkulu Selatan berdiri berdasarkan Keputusan Gubernur Militer Daerah Militer Istimewa Sumatera Selatan pada tanggal 8 Maret 1949 Nomor GB/ 27/ 1949, tentang pengangkatan Baksir sebagai Bupati Bengkulu Selatan (sebelumnya bernama Kabupaten Manna Kaur 1945 – 1948 dan Kabupaten Seluma Manna Kaur 1948 – 1949). Berdasarkan Kesepakatan Masyarakat Rakyat tanggal 7 Juni 2005, dikuatkan oleh Perda No. 20 tanggal 31 Desember 2005 dan diundangkan dalam Lembaran Daerah No. 13 Tanggal 2 Januari 2006 Seri C maka tanggal 8 *Maret* ditetapkan sebagai hari jadi Kabupaten Bengkulu Selatan.

Selanjutnya berdasarkan Undang- undang Nomor: 03 Tahun 2003 Kabupaten Bengkulu Selatan mengalami pemekaran wilayah menjadi Kabupaten Kaur, Seluma dan Bengkulu Selatan.

2. GEOGRAFI

Kabupaten Bengkulu Selatan terletak di sebelah Barat Bukit Barisan. Luas wilayah administrasinya mencapai lebih kurang 1.185, 70 kilometer persegi. Terletak pada 4 derajat 10 menit – 4 derajat 32 menit Lintang Selatan dan 102 derajat 48 menit – 103 derajat 16 menit Bujur Timur.

Disebelah utara Kabupaten Bengkulu Selatan berbatasan dengan Kabupaten Seluma sepanjang \pm 40 km. Sebelah timur berbatasan dengan Propinsi Sumatera Selatan \pm 47,96 km. Sebelah selatan berbatasan dengan Kabupaten Kaur \pm 43 km dan di sebelah barat berbatasan dengan Lautan Hindia \pm 40,52 km.

Berdasarkan topografinya Kabupaten Bengkulu Selatan terletak pada tiga jalur, yaitu: Jalur pertama, 0 – 100 meter diatas permukaan laut dan terklasifikasi sebagai daerah *low land* luasnya mencapai 50,93 persen. Jalur kedua, 100 – 1000 meter diatas permukaan laut dan terklasifikasi sebagai daerah *bukit range* luasnya mencapai 43 persen. Jalur ketiga, terletak disebelah Utara – Timur sampai kepuncak Bukit Barisan luasnya mencapai 6,07 persen.

Jenis tanah di Kabupaten Bengkulu Selatan terdiri dari : Tanah Alluvial 1,01 persen, Regosol 2,87 persen, Asosiasi Pedsolik Merah-Kuning-Latosol 53,68 persen, Latosol 24,09 persen, dan Asosiasi Pedsolik-Coklat-Podsol-Litosol 18,36 persen.

Flora dan Fauna dapat dikembangkan menjadi objek wisata karena kelangkaannya seperti bunga kibut, bunga bangkai termasuk hewan langka yang ada seperti harimau sumatera, siamang, tapir, rusa, dan lainnya. Disamping itu, berbagai potensi alam dapat dikembangkan menjadi tempat rekreasi/ wisata seperti

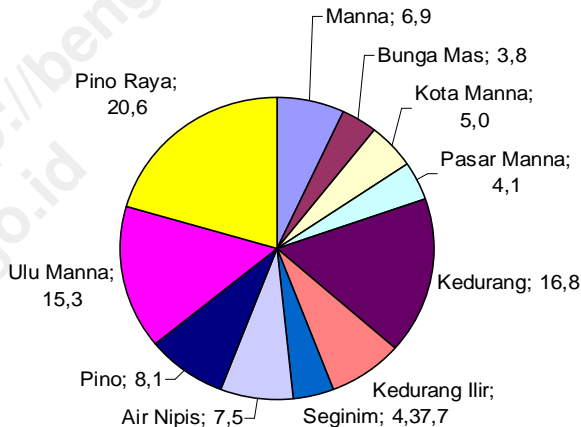
air terjun geluguran, air terjun tiga tingkat, pantai wisata pasar bawah, gua suruman, danau ulu seginim dan lain- lain.

3. PEMERINTAHAN

Berdasarkan Perda No. 22 – 26 Tahun 2003 tentang pembentukan Kecamatan Pasar Manna, Kedurang Ilir, Bunga Mas, Air Nipis, dan Ulu Manna maka dengan sendirinya Kabupaten Bengkulu Selatan terbagi menjadi 11 kecamatan dengan 136 desa dan kelurahan, ditambah dengan keberadaan UPT Karang Cayo di Kecamatan Pino Raya. Nama kecamatan, jumlah desa/ kelurahan dan UPT dimaksud yaitu:

- | | |
|------------------|--------------------------------|
| 1. Manna | dengan 14 desa dan 1 kelurahan |
| 2. Bunga Mas | dengan 9 desa |
| 3. Kota Manna | dengan 4 desa dan 4 kelurahan |
| 4. Pasar Manna | dengan 2 desa dan 7 kelurahan |
| 5. Kedurang | dengan 15 desa |
| 6. Kedurang Ilir | dengan 11 desa |
| 7. Seginim | dengan 18 desa dan 1 kelurahan |
| 8. Air Nipis | dengan 9 desa |
| 9. Pino | dengan 12 desa dan 1 kelurahan |
| 10. Ulu Manna | dengan 9 desa |
| 11. Pino Raya | dengan 19 desa, 1 UPT |

Grafik 1: Perbandingan Luas Kecamatan dalam Kabupaten Bengkulu Selatan



Pada pemilu tahun 2004 jumlah pemilih di Kabupaten Bengkulu Selatan sebanyak 84.860 pemilih. Dari tiga daerah pemilihan diperoleh hasil akhir

berdasarkan fraksi, yaitu: Fraksi PDI Perjuangan 16 kursi, Fraksi PAN 5 kursi dan Fraksi Kesatuan 4 kursi.

Sedangkan keputusan yang dihasilkan oleh DPRD Bengkulu Selatan selama tahun 2006 adalah: 7 peraturan daerah, 14 keputusan dewan, 6 keputusan pimpinan dewan, 2 keputusan panitia musyawarah, dan 3 keputusan panitia anggaran.

4. PENDUDUK DAN KETENAGAKERJAAN

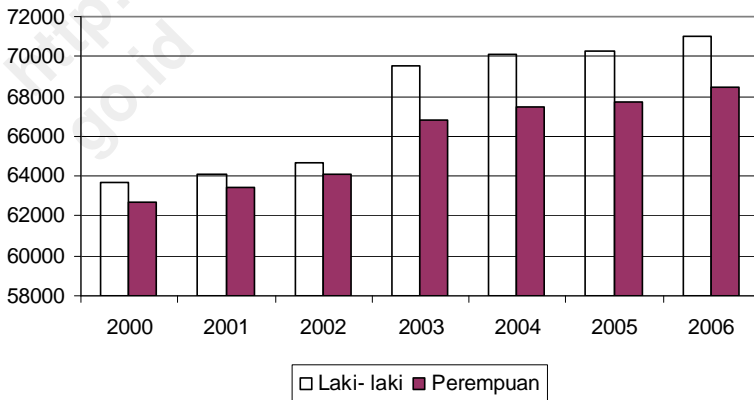
4.1. PENDUDUK

Jumlah penduduk Kabupaten Bengkulu Selatan pada akhir tahun 2006 berjumlah 139.526 jiwa yang terdiri dari 71.035 laki- laki dan 68.491 perempuan.

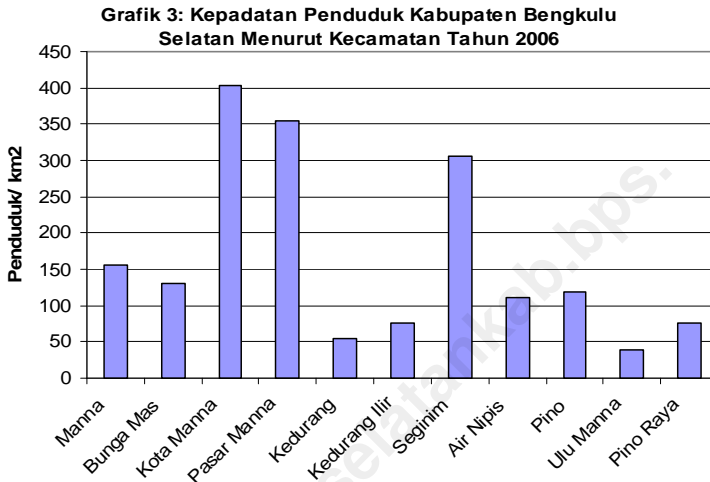
Adapun jumlah penduduk untuk masing- masing kecamatan adalah sebagai berikut:

1. Manna	12.627 jiwa
2. Bunga Mas	5.817 jiwa
3. Kota Manna	23.783 jiwa
4. Pasar Manna	17.385 jiwa
5. Kedurang	10.955 jiwa
6. Kedurang Ilir	6.899 jiwa
7. Seginim	15.481 jiwa
8. Air Nipis	9.794 jiwa
9. Pino	11.414 jiwa
10. Ulu Manna	7.031 jiwa
11. Pino Raya	18.340 jiwa

Grafik 2: Penduduk Kabupaten Bengkulu Selatan Menurut Kelompok Umur Tahun 2000 - 2006



Kepadatan penduduk per kecamatan di Kabupaten Bengkulu Selatan pada tahun 2005 dapat dilihat pada Grafik 3 dibawah ini:



Bahasa asli yang digunakan sehari-hari di Kabupaten Bengkulu Selatan adalah Serawai dan Pasemah (khususnya di Kecamatan Kedurang ilir dan Kedurang). Adapun persentase suku bangsa yang ada di Kabupaten Bengkulu Selatan berdasarkan SP 2000 adalah Serawai 76,87 persen, Pasemah 13,39 persen, Jawa 2,89 persen, Minangkabau 2,21 persen, Melayu 1,06 persen, Sunda 0,95 persen, Batak 0,73 persen dan Lainnya 1,89 persen.

4.2. KETENAGAKERJAAN

Berdasarkan Susenas 2006, 63,95 persen penduduk usia 10 tahun keatas adalah angkatan kerja. Sedangkan 36,05 persen lainnya melakukan kegiatan sekolah, mengurus rumah tangga dan lainnya. Diantara yang bekerja, 78,74 persen bekerja di sektor pertanian sedangkan sisanya bekerja disektor non pertanian.

Pencari kerja yang terdaftar di Subdin Tenaga Kerja Kabupaten Bengkulu Selatan Tahun 2006 sebanyak 830 orang dengan perincian menurut tingkat pendidikan yang ditamatkan adalah tamat SD 0,36 persen, SMP 4,16 persen, SMU sederajat 54,22 persen, Diploma 18,80 persen dan Sarjana 22,46 persen.

5. SOSIAL

5.1. PENDIDIKAN

Bertambahnya penduduk menyebabkan jumlah anak usia sekolah semakin meningkat setiap tahunnya. Dengan demikian penambahan sarana fisik pendidikan maupun tenaga pengajar merupakan suatu keharusan. Pada tahun 2006, jumlah sarana pendidikan, murid dan guru yang tercatat di Kabupaten Bengkulu Selatan adalah:

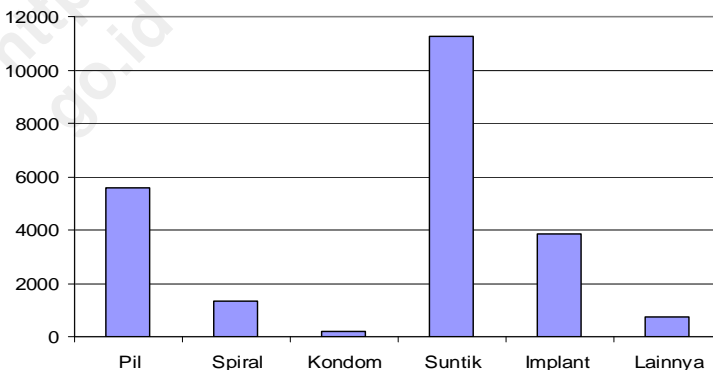
Sarana Pendidikan	Jumlah Sekolah	Murid/ Mahasiswa	Guru/ Dosen
TK	31	1.153	120
SD, MI, SLB	135	19.851	1.508
SMP, MTs, SMP 1 Atap	32	7.971	738
SMU, SMK/STM, MA	23	7.460	666
Akademi/ Universitas	2	700	64

5.2. KESEHATAN

Jumlah sarana kesehatan pada tahun 2006 di Kabupaten Bengkulu Selatan pada tahun 2006 adalah Rumah Sakit Umum 1 unit, Puskesmas 12 unit, Puskesmas Pembantu 38 unit, Apotik 8 unit, Toko obat 8 unit, Rumah Sakit Bersalin 3 unit, Optik 2 unit dan Posyandu 175 unit. Sedangkan untuk tenaga medis/ kesehatan sebanyak 636 orang.

Perbandingan banyaknya peserta KB Aktif berdasarkan alat kontrasepsi yang digunakan di Kabupaten Bengkulu Selatan pada tahun 2006 dapat dilihat pada grafik dibawah ini:

Grafik 4. Peserta KB Aktif di Kabupaten Bengkulu Selatan berdasarkan Alat Kontrap yang Digunakan Tahun 2006



5.3. AGAMA

Persentase pemeluk agama di Kabupaten Bengkulu Selatan pada Tahun 2006 adalah Islam 99,43 persen, Protestan 0,46 persen, Khatolik 0,10 persen, Hindu 0,01 persen dan Budha 0,00 persen. Jumlah sarana ibadah yang ada dan tercatat adalah Masjid 286 buah, Mushola 32 buah, Langgar 17 buah dan gereja 8 buah.

5.4. PERUMAHAN

Persentase kepemilikan tempat tinggal menurut Supas 2005 sebanyak 80,39 persen milik sendiri, 8,24 persen kontrak, 7,35 persen milik orang lain/sanak/ family dan 4,02 persen lainnya. Menurut jenis atap terluas sebanyak 86,67 persen perumahan di Kabupaten Bengkulu Selatan menggunakan asbes atau seng, genteng 7,9 persen dan 5,43 persen dari bahan lainnya. Menurut jenis bahan bakar yang digunakan untuk memasak rumah tangga di Kabupaten Bengkulu Selatan menggunakan kayu bakar sebanyak 60,58 persen, minyak tanah 31,93 persen, gas 5,72 persen dan 1,77 persen berbahan bakar lainnya.

5.5 SOSIAL LAINNYA

Banyaknya peristiwa kejahatan yang dilaporkan ke Polres 623 menurun pada tahun 2006 jika dibandingkan tahun-tahun sebelumnya yaitu 199 kasus yang diselesaikan dari 199 kasus kriminalitas. Demikian juga jumlah kejadian, korban dan kerugian kecelakaan lalu-lintas yang dilaporkan mengalami kenaikan pada tahun 2006 yaitu 39 kasus, diantaranya 10 tewas dan 60 orang luka-luka dengan kerugian material sebanyak 109,15 juta rupiah.

6. PERTANIAN

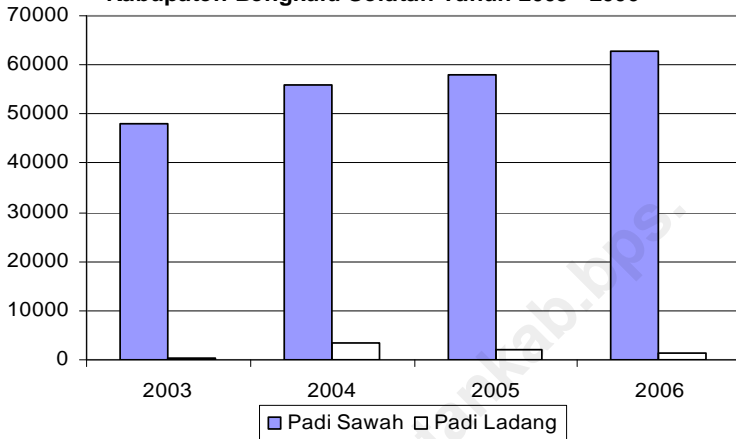
6.1. PERTANIAN TANAMAN PANGAN

Luas panen bersih tanaman padi di Kabupaten Bengkulu Selatan pada tahun 2006 adalah seluas 14.547 Ha padi sawah dan 565 ha padi ladang dengan produksi masing-masing sebanyak 62.858 ton GKG dan 1.267,1 ton GKG.

Luas panen tanaman jagung pada tahun 2006 tercatat seluas 1.438 Ha dengan produksi 3.375,9 ton jagung pipilan kering, kedelai seluas 12 Ha dengan produksi 15,8 Ha, kacang tanah seluas 424 Ha dengan produksi 486,2 ton biji kering, kacang hijau seluas 110 Ha dengan produksi 111,4 ton biji kering. Luas panen ubi kayu seluas 103 Ha dengan produksi 1.686 ton ubi basah dan ubi jalar 31 Ha dengan produksi sebanyak 64 ton ubi basah.

Berikut ini disajikan Grafik Produksi Padi dan Padi ladang di Kabupaten Bengkulu Selatan Tahun 2003 – 2006.

Grafik 5: Produksi Padi Sawah dan Padi Ladang di Kabupaten Bengkulu Selatan Tahun 2003 - 2006



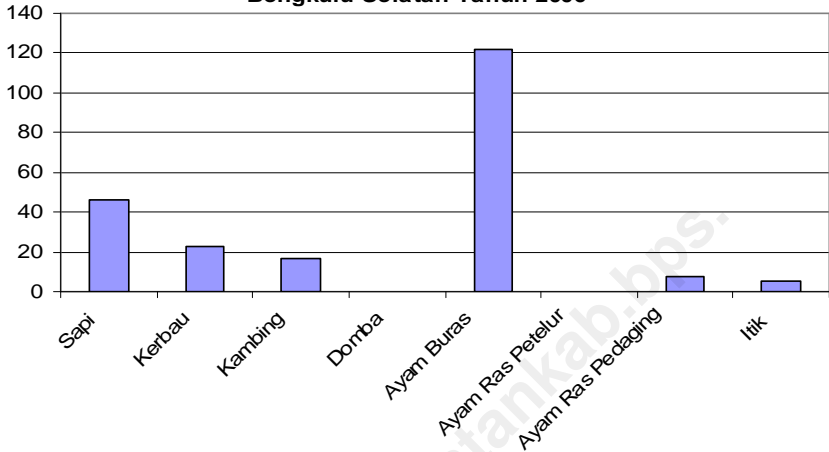
6.2. PERKEBUNAN

Sebagian besar penduduk di Kabupaten Bengkulu Selatan bekerja di sektor pertanian, khususnya perkebunan. Dari data tahun 2006 luas beberapa jenis tanaman perkebunan utama seperti: kelapa sawit 11.362,90 ha, kopi 3.032 ha, karet 2.141,75 ha, coklat 549,93 ha, dan kelapa 978,49 ha.

6.3. PETERNAKAN

Produksi daging ternak di Kabupaten Bengkulu Selatan pada tahun 2006 mengalami penurunan dibandingkan tahun sebelumnya sebesar 51,13 persen. Sedangkan untuk produksi telur ayam mengalami penurunan sebesar 7,13 persen. Adapun produksi daging dirinci menurut jenis ternak dan unggas pada tahun 2006 tergambar pada Grafik 6 berikut ini:

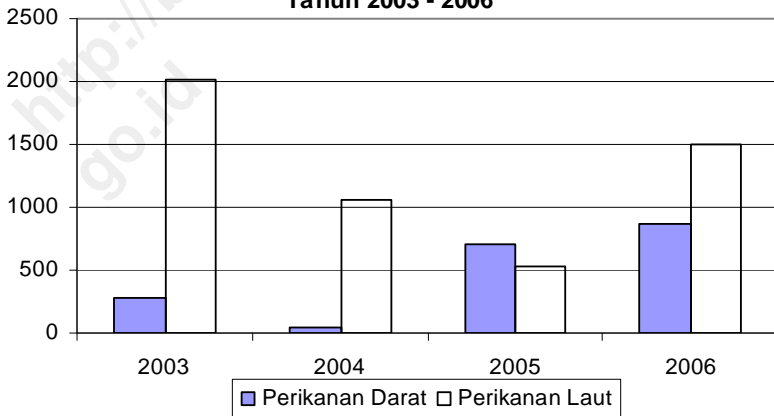
Grafik 6: Produksi Daging Ternak dan Unggas di Kabupaten Bengkulu Selatan Tahun 2006



6.4. PERIKANAN

Produksi perikanan laut di Kabupaten Bengkulu Selatan pada tahun 2006 mengalami kenaikan jika dibandingkan tahun sebelumnya. Namun demikian, produksi perikanan darat mengalami kenaikan sebesar 23,14 persen. Perkembangan produksi perikanan di Kabupaten Bengkulu Selatan dapat dilihat pada Grafik 7 berikut ini:

Grafik 7: Produksi Perikanan Laut dan Perikanan Darat di Kabupaten Bengkulu Selatan Tahun 2003 - 2006



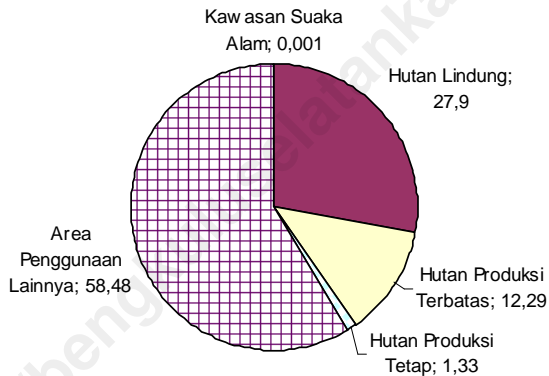
6.5. KEHUTANAN

Luas hutan di Kabupaten Bengkulu Selatan pada tahun 2006 adalah 49.225,46 Ha, terbagi menjadi kawasan suaka alam 0,01 persen, hutan lindung 67,20 persen, hutan produksi terbatas 29,59 persen dan hutan produksi tetap 3 persen.

Kawasan hutan yang dimaksud adalah HP. Air Bengkenang, HPT. Bukit Rabang, HPT. Peraduan Tinggi, HPT. Air Kedurang, HL. Bukit Sanggul, HL. Bukit Raja Mendara, dan HL. Bukit Riki.

Untuk melihat fungsi hutan menurut penggunaannya dapat dilihat pada Grafik 8 dibawah ini:

Grafik 8: Persentase Hutan Menurut Fungsi dan Penggunaannya di Kabupaten Bengkulu Selatan 2006



1. PERINDUSTRIAN, ENERGI, PERTAMBANGAN DAN KONSTRUKSI

7.1. PERINDUSTRIAN

Jumlah unit usaha sektor perindustrian yang memiliki izin dari Dinas Perindustrian, Perdagangan dan Koperasi Kabupaten Bengkulu Selatan tahun 2006 sebanyak 296 unit usaha dengan 906 tenaga kerja, yaitu 86 unit usaha Industri Hasil Pertanian dan Kehutanan, 200 unit usaha Industri Aneka dan 10 unit usaha Industri Logam, Mesin dan Elektronik.

7.2. ENERGI, PERTAMBANGAN DAN KONSTRUKSI

Pelanggan aliran listrik oleh PT. PLN (Persero) Manna pada masing-masing sub ranting PLN yang terletak dalam Kabupaten Bengkulu Selatan sebagai berikut:

- | | |
|--------------------------|------------------|
| a. PLN Ranting Manna | 10.859 pelanggan |
| b. PLN sub ranting Masat | 2.331 pelanggan |

- c. PLN sub ranting Kelutum 1.601 pelanggan
 d. PLN sub ranting Kedurang 1.567 pelanggan

Perusahaan pertambangan/ penggalian bahan industri/ konstruksi dan batu hias di Kabupaten Bengkulu Selatan yang memiliki izin dari Dinas Pertambangan dan Energi Kabupaten Bengkulu Selatan sebanyak 33 pengusaha/ perusahaan di 35 lokasi, utamanya terletak di Kecamatan Manna, Bunga Mas dan Kedurang Ilir.

8. PERDAGANGAN DAN KOPERASI

Perusahaan dagang yang terdaftar (SIUP) di Kabupaten Bengkulu Selatan pada tahun 2006 sebanyak 255 perusahaan yang terdiri dari 1 pedagang besar, 19 pedagang menengah, dan 235 pedagang kecil. Sedangkan untuk koperasi tercatat 12 unit Koperasi Unit Desa (KUD) dan 127 unit non KUD dengan aset masing-masing 2,6 juta dan 23,38 juta.

9. PERHUBUNGAN, POS, TELEKOMUNIKASI, HOTEL DAN PARIWISATA

9.1. PERHUBUNGAN

Panjang jalan di Kabupaten Bengkulu Selatan menurut jenis permukaan dan pemerintahan yang berwenang di Kabupaten Bengkulu Selatan tahun 2006 adalah jalan negara 52 km, jalan provinsi 128,50 km, dan jalan kabupaten 314,60 km.

Panjang jembatan di Kabupaten Bengkulu Selatan menurut pemerintahan yang berwenang adalah jembatan Negara 638,0 m, jembatan provinsi 710 m, dan jembatan kabupaten 273,5 m.

9.2. POS DAN TELEKOMUNIKASI

Jumlah kantor pos di Kabupaten Bengkulu Selatan sebanyak 5 unit kantor pos pembantu yang melayani 11 kecamatan yang ada. Jumlah sambungan telepon hanya terdapat di Kecamatan Pasar Manna dan Kota Manna yaitu sebanyak 2.535 unit sambungan telepon dari 2.546 kapasitas terpasang.

9.3. HOTEL DAN PARIWISATA

Terdapat 10 hotel dan penginapan yang ada di Kabupaten Bengkulu Selatan dengan jumlah kamar 137 kamar dan tempat tidur 247 set. Letak usaha perhotelan khususnya berada di Kecamatan Pasar Manna dan Kota Manna.

Potensi wisata di Kabupaten Bengkulu Selatan masih banyak yang belum dikembangkan. Berdasarkan informasi dari Kantor Pariwisata dan Informasi Daerah Kabupaten Bengkulu Selatan diketahui hanya Pantai Wisata Pasar Bawah yang pengelolannya dilakukan secara komersil sebagai pemasukan Pendapatan Asli Daerah (PAD), sedangkan Pantai Muara Kedurang dan Air Terjun Geluguran pengelolannya dilakukan saat tertentu saja (*insidentil*) seperti hari libur atau hari

besar. Dibutuhkan penataan dan pendanaan yang tidak sedikit untuk mengembangkan potensi wisata yang ada di Kabupaten Bengkulu Selatan.

10. KEUANGAN, PERBANKAN DAN HARGA- HARGA

10.1. KEUANGAN DAERAH

Realisasi penerimaan Pemerintah Daerah Kabupaten Bengkulu Selatan tahun 2005 mencapai Rp. 133.494.089 (000 Rp.). Dilihat dari sumbernya, penerimaan rutin tahun ini berasal dari:

1. Sisa Lebih Perhitungan Anggaran yang Lalu sebesar Rp. -
2. Pendapatan Asli Daerah sebesar Rp. 5.359.787.000,-
3. Dana Perimbangan sebesar Rp. 116.632.946.000,-
4. Lain- lain pendapatan yang sah sebesar Rp. 11.502.156.000,-

Realisasi pengeluaran Pemerintah Daerah Kabupaten Bengkulu Selatan tahun 2005 sebesar Rp. 130.331.847.000,- yang terbagi menjadi Pengeluaran Aparatur Daerah sebesar Rp. 25.169.799.000,- dan Pengeluaran untuk Pelayanan Publik sebesar Rp. 105.162.048.000,-.

Berdasarkan laporan Dinas Pendapatan Daerah Kabupaten Bengkulu Selatan, pendapatan asli daerah mengalami kenaikan yang cukup besar dari tahun sebelumnya yaitu 5,8 milyar rupiah menjadi 10,29 milyar rupiah pada tahun 2006.

10.2. PERBANKAN

Banyaknya peserta penabung dan besarnya tabungan di BRI Cabang Manna Kabupaten Bengkulu Selatan pada akhir tahun 2006 dapat dirinci sebagai berikut:

- | | |
|-------------|--|
| 1. Britama | 8.237 peserta, dengan tabungan 31.727 juta rupiah |
| 2. Deposito | 838 peserta, dengan tabungan 7.516 juta rupiah |
| 3. Simpedes | 56.854 peserta, dengan tabungan 87.151 juta rupiah |
| 4. Giro | 861 peserta, dengan tabungan 10.960 juta rupiah |

Sedangkan kredit yang telah disalurkan BRI Cabang Manna sampai akhir Desember 2006 mencapai 2.611,771 juta rupiah.

Peserta penabung dan besarnya tabungan di BPD Bengkulu Cabang Manna pada akhir tahun 2006 dapat dirinci sebagai berikut:

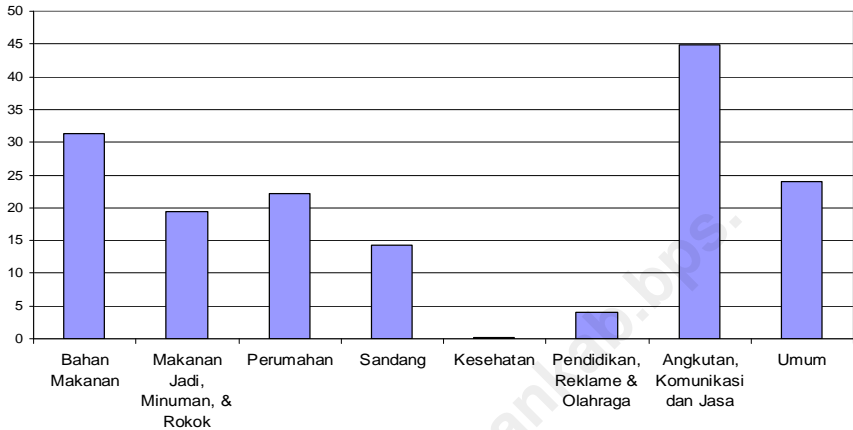
- | | |
|-------------|---|
| 1. Tabanas | 585 peserta, dengan tabungan 55 juta rupiah |
| 2. Giro | 570 peserta, dengan tabungan 99.011 juta rupiah |
| 3. Simpeda | 3.602 peserta, dengan tabungan 20.219 juta rupiah |
| 4. Deposito | 16 peserta, dengan tabungan 717 juta rupiah |

Besarnya kredit yang telah disalurkan BPD Bengkulu Cabang Manna sampai akhir Desember 2006 mencapai 34.336 juta rupiah.

10.3. INDEKS DAN HARGA- HARGA

Tingkat inflasi Kota Manna menurut kelompok pengeluaran pada tahun 2005 dapat dilihat pada Grafik 9 dibawah ini:

Grafik 9: Tingkat Inflasi Kota Manna Menurut Kelompok Pengeluaran 2005



11. PENDAPATAN REGIONAL

PDRB Kabupaten Bengkulu Selatan atas dasar harga berlaku tahun 2005 sebesar 578.892 juta rupiah. Sedangkan PDRB atas dasar harga konstan (tahun dasar 2000) tahun 2005 sebesar 414.581 juta rupiah.

Pendapatan Regional perkapita atas dasar harga berlaku tahun 2005 di Kabupaten Bengkulu Selatan sebesar Rp. 4.874.000, -. Sedangkan Pendapatan Regional Perkapita atas dasar harga konstan (tahun dasar 2000) sebesar Rp. 2.979.000,-.

BAB/ CHAPTER I
KEADAAN GEOGRAFI DAN IKLIM
GEOGRAPHICAL AND CLIMATE
SITUATION



1. KEADAAN GEOGRAFI
GEOGRAPHICAL SITUATION

1. Kabupaten Bengkulu Selatan terletak antara $4^{\circ}10'$ – $4^{\circ}32'$ Lintang Selatan dan antara $102^{\circ}48'$ - $103^{\circ}16'$ Bujur Timur.
Bengkulu Selatan Regency is located between $4^{\circ}10'$ – $4^{\circ}32'$ South Latitude and between $102^{\circ}48'$ - $103^{\circ}16'$ East Longitude.
2. Luas Wilayah : 1.185,70 km²
Land Area : 1.185,70 km²
3. Curah hujan rata-rata setahun : 2.700 – 4.000 mm
Average of Rainfall in a year
4. Suhu udara harian : 22° - 31° C
Daily temperature
5. Kemiringan Tanah/ *The land slop:*
0 – 15° = 45,86 %
15 – 25° = 39,66 %
25 – 40° = 10,46 %
40⁰ » 4,02 %
6. Batas – batas Kabupaten Bengkulu Selatan:
The Borders of Bengkulu Selatan Regency:
Sebelah Utara/ *North* : Kabupaten Seluma
: *Seluma Regency*
Sebelah Selatan/ *South* : Kabupaten Kaur
: *Kaur Regency*
Sebelah Barat/ *West* : Lautan Hindia
: *Hindia Ocean*
Sebelah Timur/ *East* : Provinsi Sumatera Selatan
: *Sumatera Selatan Province*

**1.1. KEADAAN GEOGRAFI
GEOGRAPHICAL SITUATION**

TABEL NAMA IBUKOTA KECAMATAN DAN JARAK ANTARA
IBUKOTA KECAMATAN DAN IBUKOTA KABUPATEN
: 1.1.1.

TABLE NAME OF DISTRICT CAPITALS AND DISTANCT FROM
DISTRICT CAPITAL TO REGENCY CAPITAL

Kecamatan <i>District</i>	Ibukota * <i>Capital</i>	Jarak <i>Distanct</i> (km)
(1)	(2)	(3)
Manna	Kayu Kunyit	3
Bunga Mas	Gindo Suli	13
Kota Manna	Kota Medan	2
Pasar Manna	Pasar Bawah	2
Kedurang	Tanjung Negara	36
Kedurang Ilir	Lubuk Ladung	23
Seginim	Pasar Baru	16
Air Nipis	Suka Negeri	24
Pino	Masat	12
Ulu Manna	Simpang Pino	24
Pino Raya	Pasar Pino	20

Catatan/ Note: * Letak kantor kecamatan ke gedung Pemda

Sumber: BPS Kabupaten Bengkulu Selatan

Source : BPS – Statistics of Bengkulu Selatan Regency

PUBLIKASI ELEKTRONIK

TABEL NAMA IBUKOTA KABUPATEN/ KOTA DAN JARAK ANTARA IBUKOTA KABUPATEN BENGKULU SELATAN KE IBUKOTA KABUPATEN/ KOTA LAINNYA

: 1.1.2.

TABLE *REGENCY CAPITALS AND DISTANCT FROM BENGKULU SELATAN REGENCY CAPITAL TO OTHERS REGENCY CAPITAL*

Kabupaten/ Kota <i>Regency/ City</i>	Ibukota <i>Capital</i>	Jarak <i>Distanct</i> <i>(km)</i>
(1)	(2)	(3)
Kaur	Bintuhan	72
Seluma	Tais	82
Pagar Alam	Pagar Alam	96
Lahat	Lahat	160
Bengkulu	Bengkulu	140
Bengkulu Utara	Argamakmur	199
Muko- muko	Muko- muko	415
Lebong	Muara Aman	295
Kepahyang	Kepahyang	200
Rejang Lebong	Curup	225

Sumber: BPS Kabupaten Bengkulu Selatan

Source : BPS – *Statistics of Bengkulu Selatan Regency*

PUBLIKASI ELEKTRONIK

TABEL TINGGI IBUKOTA KECAMATAN DALAM KABUPATEN
BENGKULU SELATAN DARI PERMUKAAN LAUT

: 1.1.3.

TABLE ALTITUDE OF DISTRICT CAPITALS OF SEA LEVEL IN
BENGKULU SELATAN REGENCY

<i>Ibukota Kecamatan District Capital</i>	<i>Tinggi Height (m)</i>
(1)	(2)
Kayu Kuning	27
Gindo Suli	30
Kota Medan	44
Pasar Bawah	18
Tanjung Negara	125
Lubuk Ladung	96
Pasar Baru	84
Suka Negeri	137
Masat	56
Simpang Pino	156
Pasar Pino	22

Sumber: BPN Kabupaten Bengkulu Selatan

Source : *The National Land Board of Bengkulu Selatan Regency*

PUBLIKASI ELEKTRONIK

TABEL LUAS DAERAH MENURUT KETINGGIAN DAN KECAMATAN
: 1.1.4.

TABLE AREAS OF DISTRICT BY ATITUDE
(Ha)

Kecamatan <i>District</i>	0 - 100 m	100 - 500 m	500 - 1000 m	1000+ m	Jumlah <i>Total</i>
(1)	(2)	(3)	(4)	(5)	(6)
Manna	1.070	1.667	231	349	3.317
Bunga Mas	894	1.576	509	529	3.508
Kota Manna	1.022	1.200	459	485	3.216
Pasar Manna	268	175	83	58	584
Kedurang	11.934	8.487	1.393	1.641	23.455
Kedurang Ilir	2.692	1.267	1.001	860	5.820
Seginim	3.330	1.124	517	1.181	6.152
Air Nipis	12.351	4.720	1.160	2.097	20.328
Pino	4.759	1.193	236	-	6.188
Ulu Manna	9.900	11.896	2.096	-	23.692
Pino Raya	12.130	8.305	1.915	-	22.350
Kabupaten Bengkulu Selatan <i>Bengkulu Selatan Regency</i>	6.400	41.410	9.600	7.200	118.610

Sumber: BPN Kabupaten Bengkulu Selatan

Source : *The National Land Board of Bengkulu Selatan Regency*

PUBLIKASI ELEKTRONIK

TABEL PERSENTASE LUAS DAERAH MENURUT KETINGGIAN DAN
KECAMATAN

: 1.1.5.

TABLE PERCENTAGE OF AREAS OF DISTRICT BY ATITUDE
(%)

Kecamatan <i>District</i>	0 - 100 m	100 - 500 m	500 - 1000 m	1000+ m	Jumlah <i>Total</i>
(1)	(2)	(3)	(4)	(5)	(6)
Manna	0,90	1,41	0,19	0,29	2,80
Bunga Mas	0,75	1,33	0,43	0,45	2,96
Kota Manna	0,90	1,01	0,39	0,41	2,71
Pasar Manna	0,23	0,15	0,07	0,05	0,49
Kedurang	10,06	7,16	1,17	1,38	19,77
Kedurang Ilir	2,27	1,07	0,84	0,73	4,91
Seginim	2,81	0,95	0,44	1,00	5,19
Air Nipis	10,41	3,98	0,98	1,77	17,14
Pino	4,01	1,01	0,20	0,00	5,22
Ulu Manna	8,35	9,86	1,77	0,00	19,97
Pino Raya	10,23	7,00	1,61	0,00	18,87
Kabupaten Bengkulu Selatan <i>Bengkulu Selatan Regency</i>	50,92	34,91	8,09	6,07	100,00

Sumber: BPN Kabupaten Bengkulu Selatan

Source : *The National Land Board of Bengkulu Selatan Regency*

PUBLIKASI ELEKTRONIK

TABEL LUAS DAERAH MENURUT TEKSTUR TANAH DAN
KECAMATAN

: 1.1.6.

TABLE AREA OF MAINLAND BY KIND AND DISTRICT
(Ha)

Kecamatan <i>District</i>	Halus	Agak Halus	Sedang	Agak Kasar	Kasar	Jumlah <i>Total</i>
(1)	(2)	(3)	(4)	(5)	(6)	(7)
Manna	1.293	-	1.830	194	-	3.317
Bunga Mas	1.410	-	1.332	766	-	3.508
Kota Manna	1.200	-	1.244	772	-	3.216
Pasar Manna	480	-	86	18	-	584
Kedurang	18.613	-	3.899	943	-	23.455
Kedurang Ilir	3.165	-	2.230	425	-	5.820
Seginim	3.440	-	2.237	475	-	6.152
Air Nipis	13.655	-	2.549	4.124	-	20.328
Pino	3.428	-	2.237	523	-	6.188
Ulu Manna	19.080	-	704	3.908	-	23.692
Pino Raya	17.356	-	527	4.467	-	22.350
Kabupaten Bengkulu Selatan <i>Bengkulu Selatan Regency</i>	83.120	-	18.875	16.615	-	118.610

Sumber: BPN Kabupaten Bengkulu Selatan

Source : *The National Land Board of Bengkulu Selatan Regency*

PUBLIKASI ELEKTRONIK

TABEL PERSENTASE LUAS DAERAH MENURUT TEKSTUR TANAH
DAN KECAMATAN (Ha)

: 1.1.7.

TABLE PERCENTAGE OF AREA OF MAINLAND BY KIND AND
DISTRICT

Kecamatan <i>District</i>	Halus	Agak Halus	Sedang	Agak Kasar	Kasar	Jumlah <i>Total</i>
(1)	(2)	(3)	(4)	(5)	(6)	(7)
Manna	1,09	0,00	1,54	0,16	0,00	2,80
Bunga Mas	1,19	0,00	1,12	0,65	0,00	2,96
Kota Manna	1,01	0,00	1,05	0,65	0,00	2,71
Pasar Manna	0,40	0,00	0,07	0,02	0,00	0,49
Kedurang	15,69	0,00	3,29	0,80	0,00	19,77
Kedurang Ilir	2,67	0,00	1,88	0,36	0,00	4,91
Seginim	2,90	0,00	1,89	0,40	0,00	5,19
Air Nipis	11,51	0,00	2,15	3,48	0,00	17,14
Pino	2,89	0,00	1,89	0,44	0,00	5,22
Ulu Manna	16,09	0,00	0,59	3,29	0,00	19,97
Pino Raya	14,63	0,00	0,44	3,77	0,00	18,84
Kabupaten Bengkulu Selatan <i>Bengkulu Selatan Regency</i>	70,08	0,00	15,91	14,01	0,00	100,00

Sumber: BPN Kabupaten Bengkulu Selatan

Source : *The National Land Board of Bengkulu Selatan Regency*

TABEL LUAS DAERAH MENURUT JENIS TANAH DAN PERSENTASE
: 1.1.8.
TABLE AREA OF MAINLAND BY KIND AND PERCENTAGE

Jenis Tanah <i>Soil</i>	Luas <i>Area</i> (Ha)	Persentase <i>Percentage</i>
(1)	(2)	(3)
1. Organosol	-	-
2. Alluvial	1.200	1,01
3. Regosol	3.400	2,87
4. Asosiasi Pedsolik Merah Kuning Latosol, Litosol	63.668	53,68
5. Latosol	28.571	24,09
6. Andosol	-	-
7. Asosiasi Andosol Regosol	-	-
8. Asosiasi Pedsolik Coklat, Podsol, Litosol	21.771	18,36
9. Lain - lain	-	-
Jumlah/ <i>Total</i>	118.610	100,00

Sumber: BPN Kabupaten Bengkulu Selatan

Source : *The National Land Board of Bengkulu Selatan Regency*

TABEL PANJANG SUNGAI DI KABUPATEN BENGKULU SELATAN
: 1.1.9.
TABLE LENGTH OF RIVER IN BENGKULU SELATAN REGENCY

Nama Sungai <i>The Rivers</i>	Panjang Sungai (m) <i>Length of River</i>	
	Sungai Induk <i>Large River</i>	Anak Sungai <i>Small River</i>
(1)	(2)	(3)
1. Air Selali	32.250	18.750
2. Air Pino	25.000	
3. Air Manna	50.000	
4. Air Bengkenang	41.250	
5. Air Delengau	36.250	
6. Air Nipis	-	
7. Air Kedurang	33.750	
8. Air Sulau	15.000	

Sumber: BPN Kabupaten Bengkulu Selatan

Source : *The National Land Board of Bengkulu Selatan Regency*

TABEL JUMLAH DESA/ KELURAHAN/ UPT MENURUT LETAK GEOGRAFIS DAN KECAMATAN

: 1.1.10.

TABLE NUMBER OF VILLAGES BY GEOGRAPHICAL LOCATION AND DISTRICT

Kecamatan <i>District</i>	Pesisir <i>Coast</i>	Bukan Pesisir <i>Non Coast</i>	Jumlah <i>Total</i>
(1)	(2)	(3)	(4)
Manna	3	12	15
Bunga Mas	6	3	9
Kota Manna	2	6	8
Pasar Manna	2	7	9
Kedurang	-	15	15
Kedurang Ilir	1	10	11
Seginim	-	19	19
Air Nipis	-	9	9
Pino	-	13	13
Ulu Manna	-	9	9
Pino Raya	4	16	20
Kabupaten Bengkulu Selatan <i>Bengkulu Selatan Regency</i>	18	119	137

Sumber: BPS Kabupaten Bengkulu Selatan

Source : BPS – Statistics of Bengkulu Selatan Regency

1.2. IKLIM/ CLIMATE

TABEL KEADAAN SUHU DI KOTA MANNA 2006 (CELCIUS)
: 1.2.1.

TABLE TEMPERATURE IN KOTA MANNA 2006 (CELCIUS)

Bulan Months	Keadaan suhu/ Temperature		
	Maks Max	Min Min	Rata-rata Average
(1)	(2)	(3)	(4)
Januari/ January	31,0	22,0	25,4
Februari/ February	31,0	22,4	26,1
Maret/ March	31,6	22,4	26,0
April/ April	31,6	22,0	26,0
Mei/ May	31,6	22,0	26,2
Juni/ June	31,0	22,0	26,5
Juli/ July	30,8	21,4	25,0
Agustus/ August	30,6	18,6	24,9
September/ September	29,0	19,0	24,1
Oktober/ October	30,0	23,0	25,9
Nopember/ November	30,3	23,3	26,1
Desember/ December	30,3	23,3	26,1
Rata-rata/ Average 2006	31,23	21,78	25,69
2005	31,53	22,40	26,17
2004	31,90	21,23	25,59

Sumber: Dinas Pertanian Kabupaten Bengkulu Selatan

Source : The Agriculture Service of Bengkulu Selatan Regency

PUBLIKASI ELEKTRONIK

TABEL RATA- RATA KELEMBABAN UDARA DI KOTA MANNA
2006

: 1.2.2.

TABLE HUMIDITY OF ATMOSPHERE AVERAGE IN KOTA MANNA
2006

Bulan <i>Months</i>	Rata- rata Kelembaban Udara <i>Humidity of Atmosphere</i>
(1)	(3)
Januari/ <i>January</i>	86
Februari/ <i>February</i>	87
Maret/ <i>March</i>	85
April/ <i>April</i>	87
Mei/ <i>May</i>	86
Juni/ <i>June</i>	87
Juli/ <i>July</i>	86
Agustus/ <i>August</i>	84
September/ <i>September</i>	88
Oktober/ <i>October</i>	87
Nopember/ <i>November</i>	88
Desember/ <i>December</i>	88
Rata-rata/ <i>Average</i> 2006	87
2005	86
2004	87

Sumber: Dinas Pertanian Kabupaten Bengkulu Selatan

Source : *The Agriculture Service of Bengkulu Selatan Regency*

PUBLIKASI ELEKTRONIK

**TABEL HARI HUJAN, CURAH HUJAN DAN INDEKS CURAH HUJAN
DI KOTA MANNA 2006**

: 1.2.3.

**TABLE RAINDAYS, RAINFALLS AND RAINFALLS INDEX IN KOTA
MANNA 2006**

Bulan <i>Months</i>	Hari Days	Hari Hujan <i>Rain Days</i> (Kali/ <i>Times</i>)	Curah Hujan <i>Rainfalls</i> (mm)	Indeks Curah Hujan <i>Rainfalls</i> <i>Index</i>
(1)	(2)	(3)	(4)	(5)
Januari/ <i>January</i>	31	23	427	317
Februari/ <i>February</i>	28	12	269	115
Maret/ <i>March</i>	31	15	278	135
April/ <i>April</i>	30	14	292	136
Mei/ <i>May</i>	31	8	192	50
Juni/ <i>June</i>	30	10	128	43
Juli/ <i>July</i>	31	16	282	146
Agustus/ <i>August</i>	31	4	98	13
September/ <i>September</i>	30	1	5	0
Oktober/ <i>October</i>	31	7	74	17
Nopember/ <i>November</i>	30	6	63	13
Desember/ <i>December</i>	31	17	326	179

Sumber: Dinas Pertanian Kabupaten Bengkulu Selatan

Source : *The Agriculture Service of Bengkulu Selatan Regency*

PUBLIKASI ELEKTRONIK

TABEL RATA- RATA KECEPATAN ANGIN DI KOTA MANNA
2006 (KM/ JAM)

: 1.2.4.

TABLE WINDS VELOCITY AVERAGE IN KOTA MANNA
2006 (KM/ HOURS)

Bulan <i>Months</i>	Rata- rata Kecepatan Angin <i>Winds Velocity Average</i>
(1)	(2)
Januari/ <i>January</i>	2,3
Februari/ <i>February</i>	1,8
Maret/ <i>March</i>	4,0
April/ <i>April</i>	1,8
Mei/ <i>May</i>	1,3
Juni/ <i>June</i>	2,0
Juli/ <i>July</i>	3,0
Agustus/ <i>August</i>	4,7
September/ <i>September</i>	5,1
Oktober/ <i>October</i>	8,2
Nopember/ <i>November</i>	3,6
Desember/ <i>December</i>	1,7
Rata-rata/ <i>Average</i> 2006	3,3
2005	3,5
2004	3,9

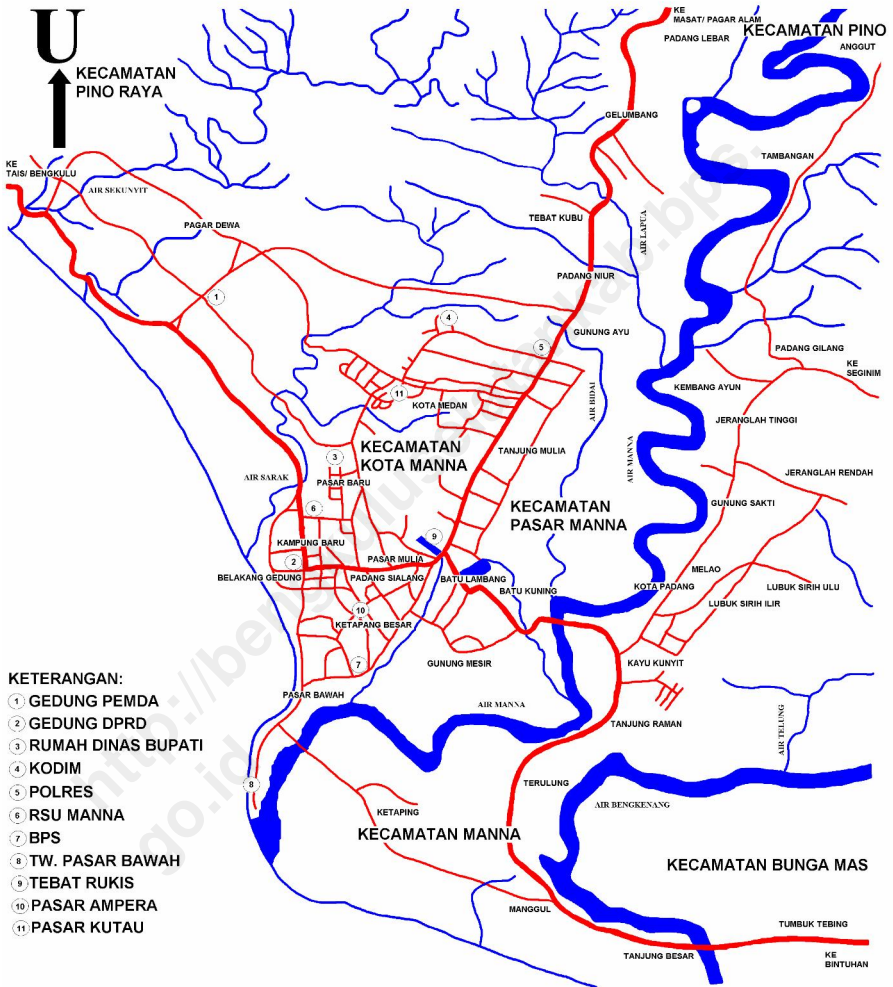
Sumber: Dinas Pertanian Kabupaten Bengkulu Selatan

Source : *The Agriculture Service of Bengkulu Selatan Regency*


GAMBAR 1.1. PETA SITUASI KABUPATEN BENGKULU SELATAN



GAMBAR 1.2. PETA KOTA MANNA DAN SEKITARNYA



BAB/ CHAPTER II
PEMERINTAHAN
GOVERNMENT



**2. PEMERINTAHAN
GOVERNMENT**

TABEL JUMLAH KELURAHAN DAN DESA MENURUT KECAMATAN
2006

: 2.1.

TABLE NUMBER OF VILLAGES BY DISTRICT 2006

Kecamatan <i>District</i>	Kelurahan <i>Villages</i>	Desa <i>Villages</i>	UPT*	Jumlah <i>Total</i>
(1)	(2)	(3)	(4)	(5)
Manna	1	14	-	15
Bunga Mas	-	9	-	9
Kota Manna	4	4	-	8
Pasar Manna	7	2	-	9
Kedurang	-	15	-	15
Kedurang Ilir	-	11	-	11
Seginim	1	18	-	19
Air Nipis	-	9	-	9
Pino	1	12	-	13
Ulu Manna	-	9	-	9
Pino Raya	-	19	1	20
Kabupaten Bengkulu Selatan <i>Bengkulu Selatan Regency</i>	14	122	1	137

Catatan/ Note: *) UPT= Unit Pemukiman Transmigrasi/
Transmigration Dwelling Unit (UPT Karang Cayo)

Sumber: BPS Kabupaten Bengkulu Selatan
Source : BPS – Statistics of Bengkulu Selatan Regency

PUBLIKASI ELEKTRONIK

TABEL JUMLAH KELURAHAN/ DESA/UPT MENURUT STATUS
PERKOTAAN/ PEDESAAN DAN KECAMATAN 2006
: 2.2.

TABLE NUMBER OF VILLAGES BY STATUS URBAN / RURAL AND
DISTRICT 2006

Kecamatan <i>District</i>	Perkotaan <i>Urban</i>	Pedesaan <i>Rural</i>	Jumlah <i>Total</i>
(1)	(2)	(3)	(4)
Manna	1	14	15
Bunga Mas	-	9	9
Kota Manna	5	3	8
Pasar Manna	8	1	9
Kedurang	-	15	15
Kedurang Ilir	-	11	11
Seginim	1	18	19
Air Nipis	-	9	9
Pino	-	13	13
Ulu Manna	-	9	9
Pino Raya	-	20	20
Kabupaten Bengkulu Selatan <i>Bengkulu Selatan Regency</i>	15	122	137

Sumber: BPS Kabupaten Bengkulu Selatan

Source : BPS – *Statistics of Bengkulu Selatan Regency*

TABEL JUMLAH PNS DAERAH MENURUT GOLONGAN/ TINGKAT
KEPANGKATAN PEMDA KABUPATEN BENGKULU
SELATAN 1999 – 2006

: 2.3.

TABLE NUMBER OF CIVIL SERVANTS BY RANK BUREAU OF
BENGKULU SELATAN REGENCY 1999 – 2006

Tahun Year	Golongan/ Tingkat Kepangkatan Rank				
	I	II	III	IV	Jumlah Total
(1)	(2)	(3)	(4)	(5)	(6)
1999	171	2.193	4.155	764	7.283
2000	167	2.185	4.146	773	7.271
2001	169	2.197	4.231	781	7.378
2002	176	2.224	4.254	767	7.421
2003	55	774	2.524	619	3.972
2004	49	752	2.661	742	4.204
2005	52	835	2.695	748	4.330
2006	45	851	2.763	738	4.397

Sumber: Bagian Kepegawaian Pemda Kabupaten Bengkulu Selatan
Source : *The Civil Servant Division of Bengkulu Selatan Regency*

TABEL JUMLAH PNS DAERAH MENURUT TINGKAT PENDIDIKAN
 PEMDA KABUPATEN BENGKULU SELATAN 1999 – 2006
 : 2.4.

TABLE NUMBER OF CIVIL SERVANTS BY EDUCATIONAL LEVEL
 BUREAU OF BENGKULU SELATAN REGENCY 1999 – 2006

Tahun Year	Tingkat Pendidikan Yang Ditamatkan/ Educational Level			
	SD Elementary School	SMP Junior High School	SMA Senior High School	DIPLOMA Bachelor Degree
(1)	(2)	(3)	(4)	(5)
1999	137	1.035	4.157	669
2000	149	1.037	4.152	663
2001	154	1.075	4.169	655
2002	161	1.063	4.262	658
2003	59	922	2.043	493
2004	75	1.021	2.124	375
2005	72	1.004	2.183	440
2006	67	859	2.153	551

Sumber: Bagian Kepegawaian Pemda Kabupaten Bengkulu Selatan
 Source : The Civil Servant Division of Bengkulu Selatan Regency

Lanjutan Tabel/ *Continued Table* : 2.4.

Tahun <i>Year</i>	Tingkat Pendidikan Yang Ditamatkan/ <i>Educational Level</i>			
	S 1 <i>University</i>	S 2 <i>Master Degree</i>	S 3 <i>Doctor, Phd</i>	Jumlah <i>Total</i>
(1)	(6)	(7)	(8)	(9)
1999	1.283	2	-	7.283
2000	1.265	5	-	7.271
2001	1.317	8	-	7.378
2002	1.263	14	-	7.421
2003	448	7	-	3.972
2004	579	30	-	4.204
2005	593	37	-	4.330
2006	759	47	1	4.397

Sumber: Bagian Kepegawaian Pemda Kabupaten Bengkulu Selatan
Source : The Civil Servant Division of Bengkulu Selatan Regency

PUBLIKASI ELEKTRONIK

TABEL JUMLAH PNS INSTANSI NON DEPARTEMEN/ VERTIKAL
MENURUT TINGKAT KEPANGKATAN DI KABUPATEN
BENGKULU SELATAN 2006

: 2.5.

TABLE NUMBER OF CIVIL SERVANTS ON NON DEPARTEMENTAL/
VERTICAL GOVERNMENT INSTITUTION BY RANK IN
BENGKULU SELATAN REGENCY 2006

Tingkat Kepangkatan <i>Rank</i>	I	II	III	IV
(1)	(2)	(3)	(4)	(5)
Badan Pusat Statistik (BPS)	-	5	11	1
Badan Pertanahan Nasional (BPN)	-	9	20	1
Kantor Pelayanan dan Perbendaharaan Negara (KPKN)	-	19	13	-
Kantor Pelayanan dan Pengamatan Potensi Pajak	-	1	3	-
Pengadilan Negeri Manna	-	11	19	2
Pengadilan Agama	-	8	21	2
Kejaksaan Negeri Manna	-	11	18	1
Kantor Departemen Agama	-	62	102	26
Gudang Dolog Cabang Manna	-	1	-	-
Rutan Negara Klas II.B.	-	21	20	-
Kantor Samsat Bersama/ Dinas Pendapatan Daerah UPPP. Kab. BS	-	1	12	-

Sumber: BPS Kabupaten Bengkulu Selatan

Source : BPS – Statistics of Bengkulu Selatan Regency

TABEL JUMLAH PNS INSTANSI NON DEPARTEMEN/ VERTIKAL
MENURUT ESELON DI KABUPATEN BENGKULU SELATAN
2006

: 2.6.

TABLE NUMBER OF CIVIL SERVANTS ON NON DEPARTEMENTAL/
VERTICAL GOVERNMENT INSTITUTION BY ECHELON IN
BENGKULU SELATAN REGENCY 2006

Eselon <i>Echelon</i>	Eselon/ <i>Echelon</i>			Non Eselon	Fung sional	Pejabat Negara*
	III	IV	V			
(1)	(2)	(3)	(4)	(5)	(6)	(7)
Badan Pusat Statistik (BPS)	1	5	-	9	2	-
Badan Pertanahan Nasional (BPN)	1	6	14	9	-	-
Kantor Pelayanan dan Perbendaharaan Negara (KPKN)	1	4	5	22	-	-
Kantor Pelayanan dan Pengamatan Potensi Pajak	-	1	3	-	-	-
Pengadilan Negeri Manna	-	1	4	12	8	7
Pengadilan Agama	-	-	4	6	14	7
Kejaksaan Negeri Manna	1	5	3	21	-	-
Kantor Departemen Agama	1	13	3	173	123	-
Gudang Dolog Cabang Manna	-	-	-	1	-	-
Rutan Negara Klas II.B.	-	1	3	37	-	-
Kantor Samsat Bersama/ Dinas Pendapatan Daerah UPPP. Kab. BS	1	4	-	7	-	-

Catatan/ Note: *) Hakim

Sumber: BPS Kabupaten Bengkulu Selatan

Source : BPS – Statistics of Bengkulu Selatan Regency

TABEL JUMLAH KEANGGOTAAN DPRD KABUPATEN BENGKULU SELATAN BERDASARKAN PEMILU TAHUN 2004 MENURUT FRAKSI DAN JENIS KELAMIN 2006

: 2.7.

TABLE NUMBER OF REPRESENTATIVES OF BENGKULU SELATAN REGENCY BASE OF GENERAL ELECTIONS IN 2004 BY FRACTION AND SEXS 2006

Fraksi* Fraction	Laki-laki Male	Perempuan Female	Jumlah Total
(1)	(2)	(3)	(4)
1. Fraksi PDIP			
- PDI Perjuangan	3	1	4
- Pelopor	1	-	1
- Patriot Pancasila	2	-	2
- PNI Marhen	1	-	1
- PKPB	1	-	1
2. Fraksi PAN			
- PAN	4	-	4
3. Fraksi PPP			
- PPP	3	-	3
4. Fraksi Golkar			
- Golkar	3		3
- PIB	1	-	1
- PBB	1	-	1
- Demokrat	1	-	1
3. Fraksi Kesatuan			
- PKS	2	-	2
- Partai PDK	1	-	1
Jumlah/ Total	24	1	25

Catatan/ Note: *) Disesuaikan dengan PP no. 13 tahun 2005

Sumber: Sekretariat DPRD Kabupaten Bengkulu Selatan

Source : The Representative Secretary of Bengkulu Selatan Regency

PUBLIKASI ELEKTRONIK

TABEL NAMA- NAMA ANGGOTA TETAP DPRD KABUPATEN
BENGKULU SELATAN MENURUT SUSUNAN, FRAKSI DAN
PARPOL TAHUN 2006

: 2.8.

TABLE NAMES OF REPRESENTATIVE MEMBERS OF BENGKULU
SELATAN REGENCY BY POSITION, FRACTION, AND
POLITICAL PARTY 2006

No. Urut	Nama Name	Jabatan Position	Fraksi Fraction	Partai Politik Political Party
(1)	(2)	(3)	(4)	(4)
1	Dirwan Mahmud	Ketua/ Leader	PDIP	PDIP
2	H. Syarifuddin Sabana	Wakil Ketua/ Vice Leader	PDIP	PELOPOR
3	H. Sudirman Muir	Wakil Ketua/ Vice Leader	PAN	PAN
4	Ady Dharma Yudi	Anggota/ Member	KESATUAN	PKS
5	Abduladi	Anggota/ Member	PAN	PAN
6	Dahun Rosyadi	Anggota/ Member	PDIP	PATRIOT PANCASILA
7	H. Djamian Kathmir, BA	Anggota/ Member	GOLKAR	GOLKAR
8	Drs. Gunadi Yunir	Anggota/ Member	PPP	PPP
9	Faizal Mardianto	Anggota/ Member	GOLKAR	DEMOKRAT
10	Helmi Paman	Anggota/ Member	PDIP	PDIP
11	Herman Lufti	Anggota/ Member	GOLKAR	PIB
12	Hendri S. Yusdani	Anggota/ Member	PAN	PAN

Sumber: Sekretariat DPRD Kabupaten Bengkulu Selatan

Source : The Representative Secretary of Bengkulu Selatan Regency

Lanjutan Tabel/ *Continued Table* : 2.8.

No. Urut	Nama <i>Name</i>	Jabatan <i>Position</i>	Fraksi <i>Fraction</i>	Partai Politik <i>Political Party</i>
(1)	(2)	(3)	(4)	(5)
13	Jardi Ka'im	Anggota/ <i>Member</i>	GOLKAR	GOLKAR
14	Joniman	Anggota/ <i>Member</i>	KESATUAN	PKS
15	Jasrah Kamal, SH	Anggota/ <i>Member</i>	PDIP	PKPB
16	Luman Suhan, SH	Anggota/ <i>Member</i>	GOLKAR	PBB
17	H. Mudin A. Gumay, BA	Anggota/ <i>Member</i>	PAN	PAN
18	Nurdin Siana	Anggota/ <i>Member</i>	PDIP	PDI MARHAEN
19	Nupirman, SE	Anggota/ <i>Member</i>	KESATUAN	PPDK
20	Sakarudin, SPd.	Anggota/ <i>Member</i>	PDIP	PDIP
21	Susman Hadi, SP	Anggota/ <i>Member</i>	GOLKAR	GOLKAR
22	Susga Anwar	Anggota/ <i>Member</i>	PPP	PPP
23	Sahidin, Spd	Anggota/ <i>Member</i>	PDIP	PATRIOT PANCASILA
24	Sri Purwatiningsih	Anggota/ <i>Member</i>	PDIP	PDIP
25	Teddy Mirzal	Anggota/ <i>Member</i>	PPP	PPP

Sumber: Sekretariat DPRD Kabupaten Bengkulu Selatan

Source : *The Representative Secretary of Bengkulu Selatan Regency*

TABEL SUSUNAN KOMISI DPRD KABUPATEN BENGKULU SELATAN TAHUN 2006

: 2.9.

TABLE FORMATION OF REPRESENTATIVE COMMISSION OF BENGKULU SELATAN REGENCY 2006

Komisi <i>Com- mission</i>	Nama <i>Name</i>	Jabatan <i>Position</i>	Bidang Tugas <i>Part of Duty</i>
(1)	(2)	(3)	(4)
A	PEMERINTAHAN Teddy Mirzal Mudin A. Gumay,BA Luman Suhan, SH Jasrah Kamal, SH Sakaruddin Siana	Ketua Wakil Ketua Sekretaris Anggota Anggota	Pemerintahan, Ketertiban, Kependudukan, Penerangan/ pers, Hukum/ Peraturan UU, Kepergawaian/ Aparatur, Perizinan, Pemberdayaan Masyarakat, Sosial Politik, Ormas, Pertanahan
B	PEREKONOMIAN Herman Lufti Joniman Hendri S. Yusdani Ady Dharma Yudi Sahidin, SPd Susman Hadi	Ketua Wakil Ketua Sekretaris Anggota Anggota Anggota	Perdagangan, Perindustrian, Pertanian, Peternakan, Perikanan, Perkebunan, Kehutanan, Logistik, Koperasi, Pariwisata
C	KEUANGAN Helmi Paman Djami'an Kathmir,BA Drs. Gunadi Yunir Nupirman, SE Nurdin Siana	Ketua Wakil Ketua Sekretaris Anggota Anggota	Keuangan, Perpajakan, Perusahaan Daerah, Perusahaan Patungan, Dunia Usaha, Penanaman Modal, Retribusi, Perbankan

Sumber: Sekretariat DPRD Kabupaten Bengkulu Selatan

Source : *The Representative Secretary of Bengkulu Selatan Regency*

Lanjutan Tabel/ *Continued Table* : 2.9.

Komisi <i>Com- mission</i>	Nama <i>Name</i>	Jabatan <i>Position</i>	Bidang Tugas <i>Part of Duty</i>
(1)	(2)	(3)	(4)
D	PEMBANGUNAN & KESRA Susga Anwar Jardi Kaim Faizal Mardianto Dahun Rosyadi Sri Purwatiningsih Abduladi	Ketua Wakil Ketua Sekretaris Anggota Anggota Anggota	Pekerjaan Umum, Tata Kota, Pertamanan, Kebersihan, Perhubungan, Pertambangan & Energi, Perumahan Rakyat, Lingkungan Hidup, Naker- transos, Agama dan Kebudayaan, Iptek, Pendidikan, Pemuda & Olahraga, Wanita, Kesehatan

Sumber: Sekretariat DPRD Kabupaten Bengkulu Selatan

Source : *The Representative Secretary of Bengkulu Selatan Regency*

TABEL BANYAKNYA KEGIATAN RAPAT DPRD KABUPATEN
BENGKULU SELATAN TAHUN 2006

: 2.10.

TABLE NUMBER OF REPRESENTATIVE MEETINGS 2006

Kegiatan / Rapat <i>Meetings</i>	Banyaknya <i>Total</i>
(1)	(2)
1. Paripurna/ <i>Pleno</i>	15
2. Panitia Musyawarah/ <i>Deliberation Commite</i>	4
3. Panitia Anggaran/ <i>Budged Commite</i>	18
4. Panitia Khusus/ <i>Special Commite</i>	8
5. Fraksi/ <i>Fraction</i>	24
6. Gabungan Komisi/ <i>Uni of Commission</i>	15
7. Rapat Komisi- Komisi/ <i>Commisions:</i>	
a. Komisi A	36
b. Komisi B	40
c. Komisi C	38
d. Komisi D	16

Sumber: Sekretariat DPRD Kabupaten Bengkulu Selatan

Source : *The Representative Secretary of Bengkulu Selatan Regency*

TABEL JUMLAH KEPUTUSAN DPRD KABUPATEN BENGKULU SELATAN MENURUT JENIS KEPUTUSAN 1995 - 2006 : 2.11.

TABLE NUMBER OF ACTS OF REGIONAL REPRESENTATIVE OF BENGKULU SELATAN REGENCY BY KIND OF DECISIONS 1995 - 2006

Tahun Year	Peraturan Daerah Local Regulation	Keputusan Dewan Representative's Decisions	Keputusan Pimpinan Dewan Representative of Leader Decisions	Keputusan Panitia Musyawarah Decisions of Committee	Keputusan Panitia Anggaran Decisions of Evaluation Committee
(1)	(2)	(3)	(4)	(5)	(6)
1995	-	7	2	4	3
1996	-	10	1	4	3
1997	-	10	6	5	4
1998	1	11	9	4	4
1999	-	17	13	4	4
2000	-	16	10	3	1
2001	-	19	4	3	2
2002	-	21	18	4	2
2003	-	21	24	3	-
2004	-	17	12	4	1
2005	17	11	9	3	-
2006	7	14	6	2	3

Sumber: Sekretariat DPRD Kabupaten Bengkulu Selatan

Source : The Representative Secretary of Bengkulu Selatan Regency

TABEL JUMLAH PESERTA PEMILIH PEMILU DI KABUPATEN BENGKULU SELATAN PADA PEMILU 1992 - 2004 : 2.12.

TABLE NUMBER OF GENERAL ELECTION PARTICIPATORS IN BENGKULU SELATAN REGENCY 1992 - 2004

Kecamatan <i>District</i>	Pemilu / <i>General Election</i>			
	1992	1997	1999	2004
(1)	(2)	(3)	(4)	(5)
Manna	38.292	37.237	36.380	11.266
Bunga Mas	-	-	-	-
Kota Manna	-	-	-	24.402
Pasar Manna	-	-	-	-
Kedurang	-	-	-	10.756
Kedurang Ilir	-	-	-	-
Seginim	-	14.428	14.082	15.645
Air Nipis	-	-	-	-
Pino	15.752	20.296	19.002	11.626
Ulu Manna	-	-	-	-
Pino Raya	-	-	-	11.165
Kabupaten Bengkulu Selatan <i>Bengkulu Selatan Regency</i>	54.132	71.961	69.464	84.860

Sumber: Sekretariat KPUD Kabupaten Bengkulu Selatan

Source : The Regional Election Commision Secretariate of Bengkulu Selatan Regency

PUBLIKASI ELEKTRONIK

TABEL JUMLAH PEROLEHAN SUARA DALAM PEMILU 2004 UNTUK
PEMILIHAN DPRD TINGKAT II

: 2.13.

TABLE NUMBER OF VOTER CAST ON ELECTION 2004 FOR REGIONAL
REPRESENTATIVE OF BENGKULU SELATAN REGENCY

Partai Politik <i>Political Parties</i>	DP I	DP II	DP III	Jumlah Kursi <i>Number of Represen. tative</i>
(1)	(2)	(3)	(4)	(5)
1. P. Nasional Marhaenisme	460	390	1.235	1
2. P. Buruh Sosial Demokrat	284	128	133	-
3. P. Bulan Bintang	611	545	1.608	1
4. P. Merdeka	355	450	1.059	-
5. P. Persatuan Pembangunan	1.049	1.178	1.699	3
6. P. Demokrasi Kebangsaan	467	1.955	991	1
7. P. Perhimpunan Indonesia Baru	751	184	1.064	1
8. P. Nasional Banteng Kemerdekaan	597	789	1.076	-
9. P. Demokrat	610	1.406	424	1
10. P. Keadilan dan Persatuan Indonesia	366	268	712	-
11. P. Penegak Demokrasi Indonesia	413	719	507	-
12. P. Persatuan Nahdatul Ulama	532	880	675	-
13. P. Amanat Nasional	2.671	1.804	3.922	4
14. P. Karya Peduli Bangsa	551	659	1.990	1
15. P. Kebangkitan Bangsa	596	302	871	-

Sumber: Sekretariat KPUD Kabupaten Bengkulu Selatan

Source : *The Regional Election Commision Secretariate of Bengkulu Selatan
Regency*

Lanjutan Tabel/ *Continued Table 2.13.*

Partai Politik <i>Political Parties</i>	DP I	DP II	DP III	Jumlah Kursi <i>Number of Represen. tative</i>
(1)	(2)	(3)	(4)	(5)
16. P. Keadilan Sejahtera	1.700	739	2.327	2
17. P. Bintang Reformasi	624	616	413	-
18. P. Demokrasi Indonesia Perjuangan	2.059	2.317	4.422	4
19. P. Damai Sejahtera	212	99	165	-
20. P. Golongan Karya	2.139	1.466	3.155	3
21. P. Patriot Pancasila	239	993	1.161	2
22. P. Serikat Indonesia	310	660	437	-
23. P. Persatuan Daerah	413	310	830	-
24. P. Pelopor	1.007	613	488	1
Jumlah Kursi	7	7	11	25

Catatan/ *Note:*

DP (Daerah Pemilihan/ *Region of Election*):

- DP I (Kec. Kota Manna dan Pasar Manna)
- DP II (Kec. Pino, Ulu Manna, dan Pino Raya)
- DP III (Kec. Manna, Bunga Mas, Seginim, Kedurang, dan Kedurang Ilir)

Sumber: Sekretariat KPUD Kabupaten Bengkulu Selatan

Source : *The Regional Election Commision Secretariate of Bengkulu Selatan Regency*

TABEL NAMA-NAMA BUPATI KABUPATEN BENGKULU SELATAN
1945 - 2006

: 2.14.

TABLE NAMES OF CHIEVES OF BENGKULU SELATAN REGENCY
1945 - 2006

Nama <i>Name</i>	Periode <i>Period</i>	Keterangan <i>Notice</i>
(1)	(2)	(3)
I. KABUPATEN MANNA - KAUR		
1. Bupati Nanang Abdurahman	1945 – 1946	-
2. Bupati Rejamat	1946 – 1947	-
3. Bupati Merah Usman	1947 – 1948	-
II. KABUPATEN SELUMA MANNA KAUR		
1. Bupati Bachsir	1948 – 1949	-
III. KABUPATEN BENGKULU SELATAN		
1. Bupati Bachsir	1949 – 1950	-
2. Bupati Abdul Wahid	1950 – 1952	-
3. Bupati Mas Agus Abdurahman	1952 – 1953	-
4. Bupati Muhpian (Gelar Tengku Bangsa Raja)	1953 – 1956	-
5. Bupati Mohamad Amin	1956 – 1957	-
6. Bupati Muhamad Umar Seregar	1957 – 1958	-
7. Bupati Rejamat KDH. Muhammad Adil	1958 – 1960	-
8. Bupati KDH Tk II Muhamad Adil	1960 – 1962	-
9. Bupati KDH Bahmada Rustam	1962 - 1967	Definitive
10. Bupati KDH Sadjohan	1967 – 1972	Definitive
11. Bupati KDH Buldani Masik	1972 – 1977	Definitive
12. Bupati KDH Z.A. Syahril	1977 – 1983	Definitive

Sumber: Bagian Hukum Pemda Kabupaten Bengkulu Selatan
Source : *The Law Division of Bengkulu Selatan Regency*

Lanjutan Tabel/ *Continued Table* 2.14.

Nama <i>Name</i>	Periode <i>Period</i>	Keterangan <i>Notice</i>
(1)	(2)	(3)
13. Bupati KDH Murman Afandi	1983 – 1988	Definitive
14. Bupati KDH Drs. H. Adjis Ahmad	1988 – 1993	Definitive
15. Bupati KDH Drs. Salman Rupni	1993 – 1998	Definitive
16. Bupati KDH Drs. H. Iskandar Dayok Wakil Bupati H. Hasmadi Hamid	1998 – 2003	Definitive
17. Bupati H. Fauzan Djamil, SH Wakil Bupati Jani Hairin, SH	2004 - sekarang	Definitive

Sumber: Bagian Hukum Pemda Kabupaten Bengkulu Selatan
Source : The Law Division of Bengkulu Selatan Regency

PUBLIKASI ELEKTRONIK

TABEL DAFTAR NAMA KEPALA DINAS/ INSTANSI/ BADAN
SE KABUPATEN BENGKULU SELATAN*

: 2.15.

TABLE NAMES OF GOVERNMENT'S INSTITUTIONAL LEADER IN
BENGKULU SELATAN REGENCY

NO	Nama Dinas/ Instansi/ Badan <i>Name of Institutional</i>	Alamat <i>Adress</i>	Nama kepala dinas/ kantor <i>Names</i>
(1)	(2)	(3)	(4)
1.	Pemda Kabupaten Bengkulu Selatan (Sekretaris Daerah)	Jl. Pd. Panjang no. 1 No. Telp: 21001, 21016, 21364, 21700, 21816, 21140 Fax: 21069, 21990	Drs. H. A. Nazimuddin
2.	Dinas Pendidikan Nasional	Jl. Affan Bachsin No. Telp: 21233, 21594	Jose Rizal, SPd
3.	Dinas Perindag, Koperasi dan UKM	Jl. Letnan Jahidin No. Telp: 21068	Firdaus Umar, SE
4.	Dinas Kimpraswil	Jl. Diponegoro No. Telp: 21217, 21734	Ir. Kgs. Mohamad Anwar
5.	Dinas Pertambangan dan Energi	Jl. Padang Panjang No. Telp: 21344	Ir. H. Ramlan Saim, MM
6.	Dinas Kehutanan	Jl. Padang Panjang No. Telp: 21294	Ir. H. Junior Hafiz, MP
7.	Dinas Pertanian	JL. Letnan Tukiran 161 No. Telp: 21013, 21521	Ir. Syaiful Usdi
8.	Dinas Kelautan dan Perikanan	Jl. Padang Panjang No. 2 Telp: 21520	Ir. Pontius Batubara
9.	Dinas Pendapatan Daerah	Jl. Zainab Bahmada No. Telp: 21833	Drs. H. Ahmad Nazimuddin
10.	Dinas Kesehatan	Jl. Sersan M Thaha no.161 No. Telp: 21046	Drs. Yulian Fauzi
11.	Kantor Kesbanglinmas	Jl. Zainab Bahmada No. Telp:	Yaharman Amin, Spd
12.	Kantor LH, Kebersihan dan Pertamanan	Jl. Zainab Bahmada No. Telp: 21948	Ir. Nurmansyah Sanip
13.	Dinas Tenaga Kerja, Transmigrasi dan Sosial	Jl. Kolonel Berlian no. 121 No. Telp: 21420 Fax: 22774	Drs. H. Akhmad Mossani
14.	Kantor Perhubungan	Jl. Samsul Bahrun No. Telp: 21925	Drs. Zainal Abidin Merahli

Lanjutan Tabel/ *Continued Table* 2.15.

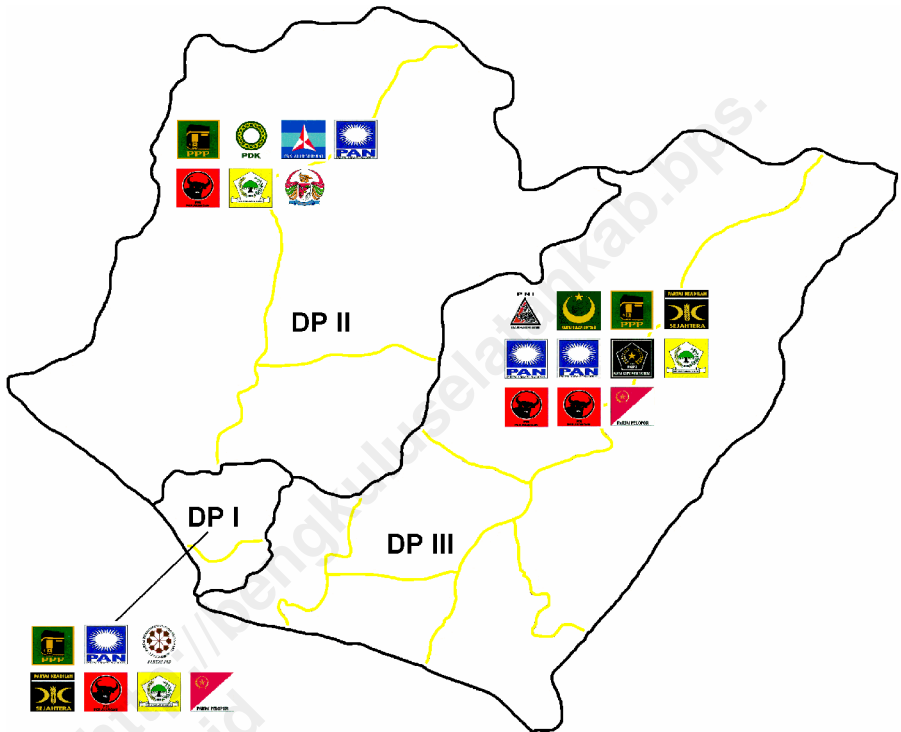
(1)	(2)	(3)	(4)
15.	Kantor Pariwisata dan Informasi Daerah	Jl. Serma Jakfar no. 9 No. Telp: 21033	Drs. Resmen Asnawi, MAP
16.	Kantor Pemberdayaan Masyarakat Desa	Jl. Zainab Bahmada No. Telp: 21049	Drs. Nopian Andusti, MSi
17.	Dinas KB dan Pemb. Keluarga Sejahtera	Jl. Letnan Tukiran No. Telp: 21141	Drs. Ramli Sembiring
18.	Bappeda	Jl. Affan Bachsin No. Telp: 21475	Drs. Azhar Marwan, MSi
19.	Bawasda	Jl. Affan Bachsin No. Telp: 21483	Drs. Ahmad Saputro
20.	KIPP	Jl. Padang Panjang No. Telp	Ir. Akhmad Nizar
21.	Kantor Kependudukan dan Catatan Sipil	Jl. Zainab Bahmada No. Telp: 21285	Sarwan Anwar, Amd
22.	Kantor Kesatuan Polisi Pamong Praja	Jl. Kolonel Berlian no. 72 No. Telp: 21236	Drs. Haspiran
23.	Sekretariat DPRD	Jl. Fatmawati no.1 No. Telp: 21472	Aprizal Zupi Damri, SH
24.	Sekretariat KPUD	JL. Veteran no. 8 No. Telp: 21065, 21917	Drs. Yuswandi Yunusi
25.	Badan Pusat Statistik (BPS)	Jl. P. Duayu No. Telp/ Fax: 21048	Nazaruddin Wahab, SE
26.	Badan Pertanahan Nasional (BPN)	Jl. Letnan Jahidin no. 81 No. Telp: 21054	Isman Haki, SH, MM
27.	KPKN	JL. Affan Bachsin no. 103 No. Telp. 21080, 21018	Drs. Agus Muljanto, MM
28.	Kantor Pelayanan dan Pengamatan Potensi Perpajakan Manna	JL. P. Duayu No. 31 Telp/ Fax: 21053	Zulkarnain, SH
29.	Pengadilan Negeri Manna	Jl. Affan Bachsin no.109 No. Telp: 21036	Sugeng Riyono, SH, MHum
30.	Pengadilan Agama	Jl. Padang Panjang No. Telp: 21200	Drs. Syahroni
31.	Kejaksaan Negeri Manna	Jl. Bachmada Rustam no. 31 No. Telp: 21022	H. Bachruddin, SH
32.	Kantor Departemen Agama	Jl. P. Duayu No. Telp. 21039, 21052, 21881	Drs. Ramedlon, MPd

Lanjutan Tabel/ *Continued Table* 2.15.


(1)	(2)	(3)	(4)
33.	Kantor Samsat Bersama UPPP. B/S	Jl. Kolonel Berlian 39 No. Telp: 21816	Temmy A. Ali, SE, MSi
34.	Dolog Cabang Manna	Jl. Lubuk Sirih Ilir No. Telp: 22900	Rahmad Yahiri
35.	RSUD Manna	Jl. Datuk Nazir No. Telp: 21018	Dr. Bina Ampera Bukit, MKes
36.	BLK Manna	Jl. BLK Kota Medan No. Telp: 21249	Drs. Masruri
37.	KODIM 0408	Jl. Veteran No. Telp. 21045, 21020	Letkol. Kav. Mindarto, SH
38.	POLRES 623	JL. Jendral. A.Yani No. Telp: 21044, 21170, 21035, 21106	AKBP Drs. Faruk
39	Rutan Negara Klas II.B Manna	Jl. Pangeran Duayu No. Telp: 21038	Edi Prayitno, BcIP, SH
40.	PT. PLN (Persero) Manna Cabang Bengkulu	Jl. Padang Panjang no. 30 No. Telp: 21050, 21278, 21060	Miyardi
41.	PT. BRI (Persero) TBK Cabang Manna	Jl. Jendral Sudirman no. 125 No. Telp: 21176, 21041, 22727 Fax: 21148	Atep Cuhli Adang
42.	PT. Bank Pembangunan Daerah Bengkulu Cabang Manna	JL. Affan Bachsin 53A No. Telp: 21061/ 22838 Fax: 21240	Dang Marta Surya, SH
43.	PT. Pos Indonesia Cabang Manna	Jl. Imam Bonjol no. 1 No. Telp: 21027	Aulia Z.
44.	PDAM Manna	Jl. Iskandar Baksir No. Telp: 21891	Plt. Ir. Sismanto, MM
45.	PT (Persero) Askes Indonesia Manna	Jl. Kolonel Berlian No. Telp: 21206	Zubaidah Sabri
46.	PT. Telekomunikasi Indonesia TBK Manna	Jl. Letnan Sulik no. 1 No. Telp:	Ite Pandiangan

Catatan/ *Note:* *) Keadaan bulan Mei 2007

GAMBAR 2.1. PEROLEHAN KURSI DPRD KABUPATEN BENGKULU SELATAN HASIL PEMILU 2004 MENURUT DAERAH PEMILIHAN



BAB/ CHAPTER III
PENDUDUK DAN KETENAGAKERJAAN
POPULATION AND EMPLOYMENT



3. PENDUDUK DAN KETENAGAKERJAAN

POPULATION AND EMPLOYMENT

3.1. PENDUDUK/POPULATION

TABEL LAJU PERTUMBUHAN PENDUDUK KABUPATEN BENGKULU SELATAN

: 3.1.1.

TABLE GROWTH RATE OF POPULATION OF BENGKULU SELATAN REGENCY

Kelompok Tahun <i>Year Group</i>	Laju Pertumbuhan <i>Growth Rate</i> (%)
(1)	(2)
1980 – 1985*	2,8
1985 – 1990	1,7
1990 – 1995	3,4
1995 – 2000	0,8
2000 - 2005	2,2
2005 - 2006	1,1
1980 - 2006	1,8

Catatan/ Note: *) Penduduk tahun 1980 (tidak termasuk Seluma dan Kaur) sebanyak 89.520 jiwa.

Sumber: BPS Kabupaten Bengkulu Selatan

Source : BPS – Statistics of Bengkulu Selatan Regency

TABEL LUAS DAERAH, JUMLAH PENDUDUK DAN KEPADATAN
PENDUDUK MENURUT KECAMATAN 2006

: 3.1.2.

TABLE AREA, NUMBER OF POPULATION AND POPULATION
DENSITY BY DISTRICT 2006

Kecamatan <i>District</i>	Luas <i>Area Sq</i> (Km^2)	Penduduk <i>Population</i>	Kepadatan Per Km^2 <i>Density</i> $Sq Km^2$
(1)	(2)	(3)	(4)
Manna	81,40	12.627	155
Bunga Mas	44,60	5.817	130
Kota Manna	59,00	23.782	403
Pasar Manna	49,00	17.385	355
Kedurang	199,00	10.955	55
Kedurang Ilir	91,00	6.899	76
Seginim	52,59	15.481	294
Air Nipis	86,81	9.794	113
Pino	95,80	11.414	119
Ulu Manna	182,00	7.031	39
Pino Raya	244,50	18.340	75
Kabupaten Bengkulu Selatan <i>Bengkulu Selatan Regency</i>	1.185,70	139.526	118

Sumber: BPS Kabupaten Bengkulu Selatan

Source : BPS – Statistics of Bengkulu Selatan Regency

TABEL JUMLAH PENDUDUK, RUMAH TANGGA DAN RATA- RATA ANGGOTA RUMAH TANGGA MENURUT KECAMATAN 2006 : 3.1.3.

TABLE NUMBER OF POLULATION, HOUSEHOLD AND AVERAGE NUMBER OF HOUSEHOLD MEMBERS BY DISTRICT 2006

Kecamatan <i>District</i>	Jumlah Rumah tangga <i>Number of Household</i>	Jumlah Penduduk <i>Number of Population</i>	Rata-rata Anggota Rumahtangga <i>Average</i>
(1)	(2)	(3)	(4)
Manna	2.715	12.627	5
Bunga Mas	1.240	5.817	5
Kota Manna	5.170	23.783	5
Pasar Manna	3.731	17.385	5
Kedurang	2.397	10.955	5
Kedurang Ilir	1.506	6.899	5
Seginim	2.960	15.481	5
Air Nipis	2.097	9.794	5
Pino	2.368	11.414	5
Ulu Manna	1.462	7.031	5
Pino Raya	4.216	18.340	4
Kabupaten Bengkulu Selatan <i>Bengkulu SelatanRegency</i>	29.862	139.526	5

Sumber: BPS Kabupaten Bengkulu Selatan

Source : BPS – Statistics of Bengkulu Selatan Regency

TABEL JUMLAH PENDUDUK, RUMAH TANGGA DAN RATA- RATA ANGGOTA RUMAH TANGGA DI KABUPATEN BENGKULU SELATAN TAHUN 2000 – 2006

: 3.1.4.

TABLE NUMBER OF POLULATION, HOUSEHOLD AND AVERAGE NUMBER OF HOUSEHOLD MEMBERS IN BENGKULU SELATAN REGENCY 2000 – 2006

Tahun Year	Jumlah Rumah tangga <i>Number of Household</i>	Jumlah Penduduk <i>Number of Population</i>	Rata-rata Anggota Rumahtangga <i>Average</i>
(1)	(2)	(3)	(4)
2000*	28.216	126.379	4
2001*	28.248	127.557	5
2002*	28.540	128.764	5
2003	28.392	136.341	5
2004	28.968	137.568	5
2005	29.544	137.998	5
2006	29.862	139.526	5

Catatan/ Note: *) Tidak termasuk kecamatan dalam Kabupaten Seluma dan Kaur

Sumber: BPS Kabupaten Bengkulu Selatan

Source : BPS – Statistics of Bengkulu Selatan Regency

TABEL JUMLAH PENDUDUK MENURUT JENIS KELAMIN DAN RASIO JENIS KELAMIN MENURUT KECAMATAN 2006 : 3.1.5.

TABLE NUMBER OF POPULATION BY SEX AND SEX RATIO BY DISTRICT 2006

Kecamatan <i>District</i>	Penduduk <i>Population</i>			Ratio Jenis Kelamin <i>Sex Ratio</i>
	Laki-laki <i>Male</i>	Perempuan <i>Female</i>	Jumlah <i>Total</i>	
(1)	(2)	(3)	(4)	(5)
Manna	6.441	6.187	12.627	104
Bunga Mas	2.971	2.846	5.817	104
Kota Manna	12.176	11.606	23.783	105
Pasar Manna	8.936	8.450	17.385	106
Kedurang	5.547	5.408	10.955	103
Kedurang Ilir	3.491	3.407	6.899	102
Seginim	7.855	7.626	15.481	103
Air Nipis	4.971	4.823	9.794	103
Pino	5.809	5.605	11.414	104
Ulu Manna	3.557	3.474	7.031	102
Pino Raya	9.281	9.059	18.340	102
Kabupaten Bengkulu Selatan <i>Bengkulu Selatan Regency</i>	71.035	68.491	139.526	104

Sumber: BPS Kabupaten Bengkulu Selatan

Source : BPS – Statistics of Bengkulu Selatan Regency

TABEL JUMLAH PENDUDUK MENURUT JENIS KELAMIN DAN RASIO JENIS KELAMIN DI KABUPATEN BENGKULU SELATAN 2000 – 2006*

: 3.1.6.

TABLE NUMBER OF POPULATION BY SEX AND SEX RATIO IN BENGKULU SELATAN REGENCY 2000 – 2006

Tahun Year	Penduduk Population			Ratio Jenis Kelamin Sex Ratio
	Laki-laki Male	Perempuan Female	Jumlah Total	
(1)	(2)	(3)	(4)	(5)
2000**	63.659	62.720	126.379	101
2001**	64.094	63.463	127.557	101
2002**	64.634	64.130	128.764	101
2003	69.540	66.801	136.341	104
2004	70.066	67.502	137.568	104
2005	70.257	67.741	137.998	104
2006	71.035	68.491	139.526	104

Catatan/ Note: *) Akhir Tahun

**) Tidak termasuk kec. dalam Kabupaten Seluma dan Kaur

Sumber: BPS Kabupaten Bengkulu Selatan

Source : BPS – Statistics of Bengkulu Selatan Regency

TABEL JUMLAH PENDUDUK MENURUT KELOMPOK UMUR DAN JENIS KELAMIN 2006

: 3.1.7.

TABLE NUMBER OF POPULATION BY AGE GROUP AND SEX 2006

Kelompok Umur <i>Age Group</i>	Laki-laki <i>Male</i>	Perempuan <i>Female</i>	Jumlah <i>Total</i>
(1)	(2)	(3)	(4)
0 – 4	6.138	6.091	12.229
5 – 9	7.110	6.744	13.854
10 – 14	8.441	8.188	16.629
15 – 19	8.395	8.086	16.480
20 – 24	6.109	6.166	12.274
25 – 29	6.203	5.646	11.849
30 – 34	5.555	5.761	11.316
35 – 39	5.226	5.369	10.595
40 – 44	4.789	4.163	8.952
45 – 45	4.004	3.312	7.316
50 – 54	2.545	2.655	5.200
55 – 59	1.834	1.243	3.077
60 – 64	1.698	1.410	3.108
65 +	2.988	3.659	6.647
Kabupaten Bengkulu Selatan <i>Bengkulu Selatan Regency</i>	71.035	68.491	139.526

Sumber: BPS Kabupaten Bengkulu Selatan

Source : BPS – Statistics of Bengkulu Selatan Regency

3.2. KETENAGAKERJAAN/ *EMPLOYMENT*

TABEL PERSENTASE PENDUDUK 10 TAHUN KEATAS MENURUT JENIS KEGIATAN SELAMA SEMINGGU YANG LALU DAN JENIS KELAMIN DI KABUPATEN BENGKULU SELATAN 2006 : 3.2.1.

TABLE PERCENTAGE OF POPULATION 10 YEARS OF AGE AND OVER BY TYPE OF ACTIVITY DURING THE PREVIOUS WEEK AND SEXS IN BENGKULU SELATAN REGENCY 2006

Jenis Kegiatan <i>Type of Activity</i>	Laki-laki <i>Male</i>	Perempuan <i>Female</i>	L+P <i>M+F</i>
(1)	(2)	(3)	(4)
ANGKATAN KERJA/ <i>ECONOMICALLY ACTIVE</i>	73,72	54,04	63,95
Bekerja/ <i>Employed</i>	65,49	44,30	54,97
Mencari Pekerjaan/ Pengangguran <i>Looking For Work</i>	8,23	9,74	8,98
BUKAN ANKATAN KERJA/ <i>NOT ECONOMICALLY ACTIVE</i>	26,28	45,96	36,05
Sekolah/ <i>Attending School</i>	20,79	20,36	20,57
Mengurus Rumah Tangga/ <i>House Keeping</i>	0,39	19,23	9,75
Lainnya/ <i>Others</i>	5,09	6,38	5,73
Jumlah/ <i>Total</i>	100,00	100,00	100,00

Sumber: Susenas 2006 Kabupaten Bengkulu Selatan

Source : 2006 National Socio Economic Survey of Bengkulu Selatan Regency

TABEL PERSENTASE PENDUDUK BERUMUR 10 TAHUN KEATAS YANG BEKERJA MENURUT STATUS PEKERJAAN DAN JENIS KELAMIN DI KABUPATEN BENGKULU SELATAN 2006

: 3.2.2.

TABLE PERCENTAGE OF POPULATION 10 YEARS OF AGE AND OVER WHO WORKED DURING THE PREVIOUS WEEK BY EMPLOYMENT STATUS AND SEXS IN BENGKULU SELATAN REGENCY 2006

Status Pekerjaan <i>Employment Status</i>	Laki-laki <i>Male</i>	Perempuan <i>Female</i>	L+P <i>M+F</i>
(1)	(2)	(3)	(4)
Berusaha Sendiri Tanpa Bantuan Orang Lain/ <i>Self Employment</i>	8,98	5,77	7,70
Berusaha Dengan Dibantu Buruh Tidak Tetap/ <i>Self Employment Assisted by Temporary Employment/Unpaid Worker</i>	57,78	10,61	38,89
Berusaha Dengan Dibantu Buruh Tetap/ <i>Employer</i>	4,05	0,81	2,75
Buruh/ Karyawan/ Pekerja Dibayar/ <i>Paid/ Employee</i>	14,80	6,78	11,59
Pekerja Bebas di Pertanian/ <i>Self employed in agriculture</i>	1,33	2,70	1,88
Pekerja Bebas di Non Pertanian/ <i>Self employed in non agriculture</i>	2,26	1,35	1,90
Pekerja Tidak Dibayar/ <i>Unpaid Worker</i>	10,81	51,48	35,30
Jumlah/ <i>Total</i>	100,00	100,00	100,00

Sumber: Susenas 2006 Kabupaten Bengkulu Selatan
 Source : 2006 National Socio Economic Survey of Bengkulu Selatan Regency

TABEL PERSENTASE PENDUDUK BERUMUR 10 TAHUN KEATAS YANG BEKERJA MENURUT LAPANGAN PEKERJAAN DAN JENIS KELAMIN DI KABUPATEN BENGKULU SELATAN 2006

: 3.2.3.

TABLE PERCENTAGE OF POPULATION 10 YEARS OF AGE AND OVER WHO WORKED DURING THE PREVIOUS WEEK BY MAIN INDUSTRY AND SEXS IN BENGKULU SELATAN REGENCY 2006

Lapangan Pekerjaan <i>Main Industry</i>	Laki-laki <i>Male</i>	Perempuan <i>Female</i>	L+P <i>M+F</i>
(1)	(2)	(3)	(4)
Pertanian/ <i>Agriculture</i>	74,56	84,99	78,74
Pertambangan/ <i>Mining and Quarrying</i>	1,81	1,81	1,81
Industri/ <i>Industry</i>	3,87	1,04	2,74
Listrik dan Air Minum/ <i>Electricity and Water Supply</i>	0,00	0,00	0,00
Konstruksi/ <i>Construction</i>	2,84	0,23	1,79
Perdagangan/ <i>Trade</i>	5,84	6,15	5,96
Angkutan dan Komunikasi/ <i>Transportation and Communication</i>	3,74	0,81	2,57
Bank dan Lembaga Keuangan / <i>Bank and Finance</i>	0,12	0,00	0,07
Jasa-jasa/ <i>Services</i>	7,22	4,98	6,32
Sektor Lainnya dan Tak Terjawab/ <i>Others</i>	0,00	0,00	0,00
Jumlah/ <i>Total</i>	100,00	100,00	100,00

Sumber: Susenas 2006 Kabupaten Bengkulu Selatan

Source : 2006 National Socio Economic Survey of Bengkulu Selatan Regency

PUBLIKASI ELEKTRONIK

TABEL JUMLAH PENCARI KERJA YANG TERDAFTAR MENURUT
TINGKAT PENDIDIKAN DAN JENIS KELAMIN DI
KABUPATEN BENGKULU SELATAN 2006

: 3.2.4.

TABLE NUMBER OF JOB SEEKERS REGISTERED PLACEMENT BY
EDUCATION LEVEL AND SEX IN BENGKULU SELATAN 2006

Tingkat Pendidikan <i>Education Level</i>	Laki-laki <i>Male</i>	Perempuan <i>Female</i>	Jumlah <i>Total</i>
(1)	(2)	(3)	(4)
1. Tidak/ Belum Tamat SD/ <i>Not/ Not Yet Completed Primary School</i>	-	-	-
2. SD/ <i>Primary School</i>	3	-	3
3. SLTP sederajat/ <i>Junior High School</i>	20	17	37
4. SMU sederajat/ <i>Senior High School</i>	269	181	450
5. Sarjana Muda/ <i>Bachelor/ Academic</i>	49	107	156
6. S1/ S2/ S3/ <i>University/ Master Graduate</i>	90	94	184
2006	431	399	830
2005	1.201	1.228	2.429
2004	1.597	1.481	3.078

Sumber: Dinas Tenaga Kerja, Transmigrasi dan Sosial Kabupaten Bengkulu Selatan

Source : *The Man Power, Transmigration, and Social Service of Bengkulu Selatan Regency*

TABEL JUMLAH PENCARI KERJA YANG DITEMPATKAN
MENURUT TINGKAT PENDIDIKAN DAN JENIS KELAMIN
DI KABUPATEN BENGKULU SELATAN 2006

: 3.2.5.

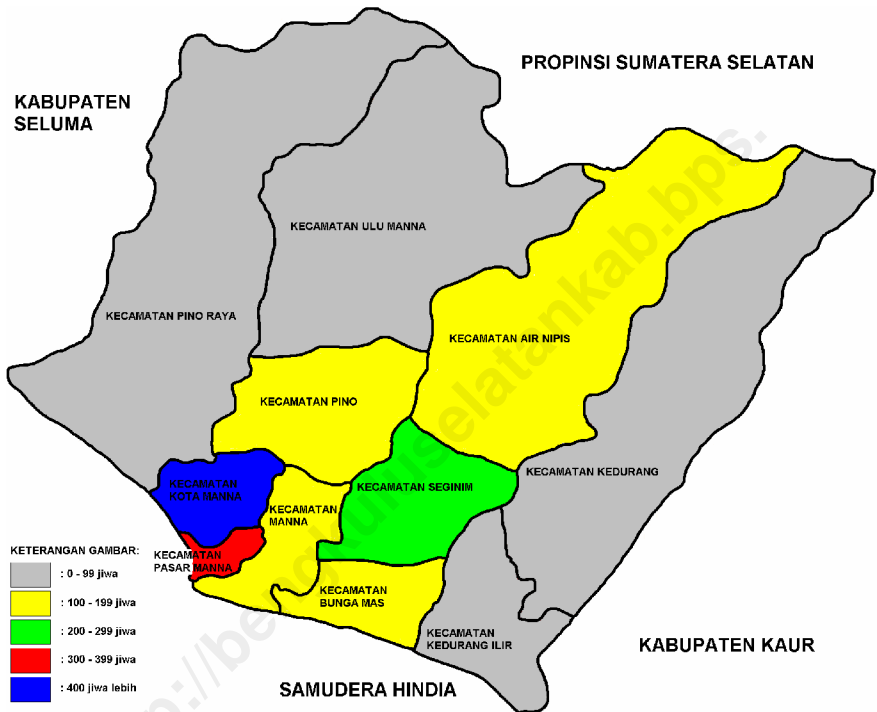
TABLE NUMBER OF JOB SEEKERS PLACEMENT BY EDUCATION
LEVEL AND SEX IN BENGKULU SELATAN 2006

Tingkat Pendidikan <i>Education Level</i>	Laki-laki <i>Male</i>	Perempuan <i>Female</i>	Jumlah <i>Total</i>
(1)	(2)	(3)	(4)
1. Tidak/ Belum Tamat SD/ <i>Not/ Not Yet Completed Primary School</i>	-	-	-
2. SD/ <i>Primary School</i>	-	-	-
3. SLTP sederajat/ <i>Junior High School</i>	-	-	-
4. SMU sederajat/ <i>Senior High School</i>	-	-	-
5. Sarjana Muda/ <i>Bachelor/ Academic</i>	-	-	-
6. S1/ S2/ S3/ <i>University/ Master Graduate</i>	-	-	-
2006	-	-	-
2005	-	-	-
2004	167	159	326

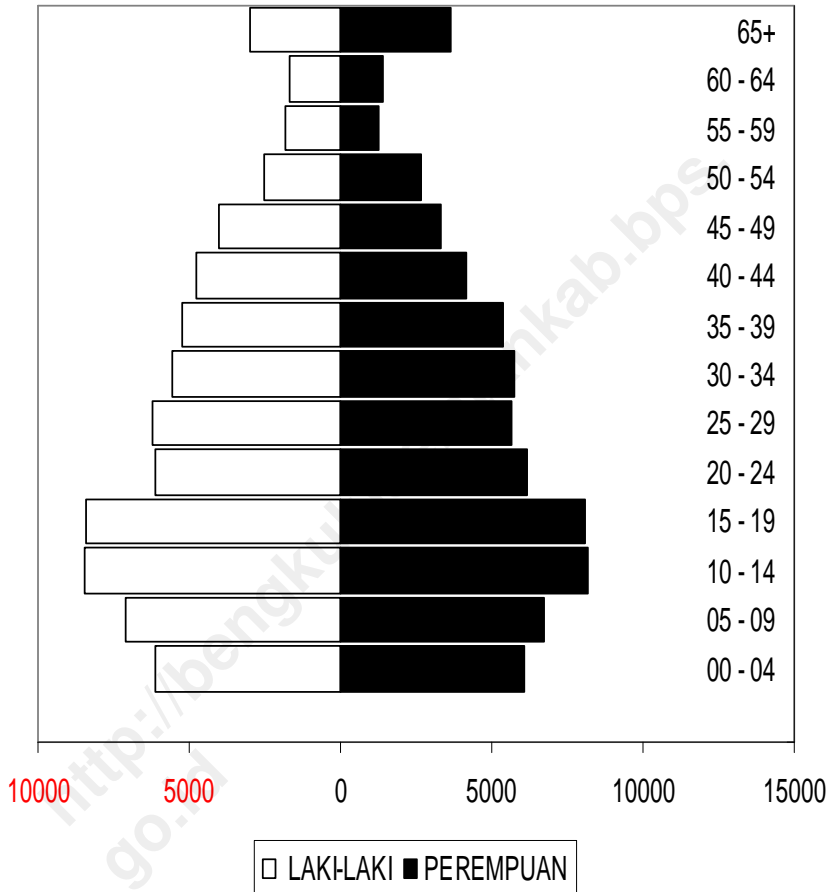
Sumber: Dinas Tenaga Kerja, Transmigrasi dan Sosial Kabupaten Bengkulu Selatan

Source : *The Man Power, Transmigration, and Social Service of Bengkulu Selatan Regency*

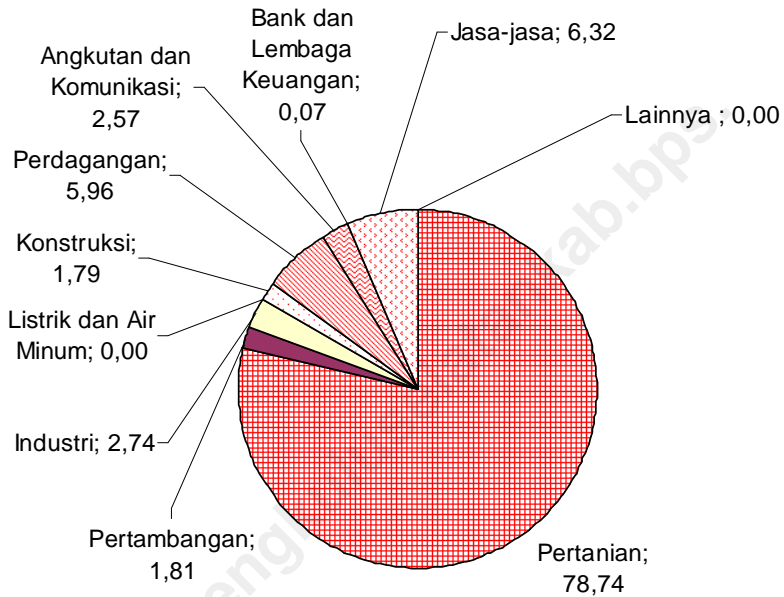
GAMBAR 3.1. PETA KABUPATEN BENGKULU SELATAN MENURUT KEPADATAN PENDUDUK PERKECAMATAN 2006



GAMBAR 3.2. PIRAMIDA PENDUDUK KABUPATEN BENGKULU SELATAN 2006



GAMBAR 3.3. GRAFIK PERSENTASE PENDUDUK USIA 10 TAHUN KEATAS YANG BEKERJA MENURUT LAPANGAN USAHA DI KABUPATEN BENGKULU SELATAN 2006



BAB/ CHAPTER IV
SOSIAL
SOSIAL AFFAIRS



4. SOSIAL/ SOCIAL AFFAIRS

4.1. PENDIDIKAN/ EDUCATION

TABEL JUMLAH TAMAN KANAK- KANAK MENURUT
KECAMATAN 2006/ 2007

: 4.1.1.

TABLE NUMBER OF KINDEGARTENS BY DISTRICT 2006/ 2007

Kecamatan <i>District</i>	TK/ <i>Kindegarten</i>		
	Negeri <i>State</i>	Swasta/ Yayasan <i>Private</i>	Jumlah <i>Total</i>
(1)	(2)	(3)	(4)
Manna	1	3	4
Bunga Mas	-	-	-
Kota Manna	1	18	19
Pasar Manna	-	-	-
Kedurang	-	4	4
Kedurang Iilir	-	-	-
Seginim	-	2	2
Air Nipis	-	-	-
Pino	-	1	1
Ulu Manna	-	-	-
Pino Raya	-	1	1
2006/ 2007	2	29	31
2005/ 2006	2	29	31
2004/ 2005	2	29	31

Sumber: Dinas Pendidikan Nasional Kabupaten Bengkulu Selatan

Source : *The National Education Service of Bengkulu Selatan Regency*

TABEL JUMLAH MURID TAMAN KANAK-KANAK MENURUT STATUS DAN KECAMATAN 2006/ 2007*

: 4.1.2.

TABLE NUMBER OF PUPILS IN KINDERGATEN BY STATUS AND DISTRICT 2006/ 2007

Kecamatan <i>District</i>	Negeri/ <i>State</i>			Swasta/ <i>Private</i>		
	L <i>Male</i>	P <i>Female</i>	Jumlah <i>Total</i>	L <i>Male</i>	P <i>Female</i>	Jumlah <i>Total</i>
(1)	(2)	(3)	(4)	(5)	(6)	(7)
Manna	18	9	27	62	37	99
Bunga Mas	-	-	-	-	-	-
Kota Manna	36	39	75	338	368	706
Pasar Manna	-	-	-	-	-	-
Kedurang	-	-	-	52	69	121
Kedurang Iilir	-	-	-	-	-	-
Seginim	-	-	-	35	35	70
Air Nipis	-	-	-	-	-	-
Pino	-	-	-	13	15	28
Ulu Manna	-	-	-	-	-	-
Pino Raya	-	-	-	16	11	27
Kabupaten Bengkulu Selatan <i>Bengkulu Selatan Regency</i>	54	48	102	516	535	1.051

Catatan/ *Note*: *) Data untuk kecamatan pemekaran belum dipisahkan

Sumber: Dinas Pendidikan Nasional Kabupaten Bengkulu Selatan

Source : *The National Education Service of Bengkulu Selatan Regency*

PUBLIKASI ELEKTRONIK

TABEL JUMLAH MURID TAMAN KANAK-KANAK MENURUT KELAS DAN KECAMATAN 2006/ 2007

: 4.1.3.

TABLE NUMBER OF PUPILS IN KINDERGATEN BY CLASS AND DISTRICT 2006/ 2007

Kecamatan <i>District</i>	Kelas/ <i>Class</i>			Jumlah <i>Total</i>
	TK A	TK B	TK C	
(1)	(2)	(3)	(4)	(5)
Manna	39	87	-	126
Bunga Mas	-	-	-	-
Kota Manna	258	523	-	781
Pasar Manna	-	-	-	-
Kedurang	48	73	-	121
Kedurang Ilir	-	-	-	-
Seginim	27	43	-	70
Air Nipis	-	-	-	-
Pino	10	18	-	28
Ulu Manna	-	-	-	-
Pino Raya	11	16	-	27
Kabupaten Bengkulu Selatan <i>Bengkulu Selatan Regency</i>	393	760	-	1.153

Catatan/ *Note*: *) Data untuk kecamatan pemekaran belum dipisahkan

Sumber: Dinas Pendidikan Nasional Kabupaten Bengkulu Selatan

Source : *The National Education Service of Bengkulu Selatan Regency*

TABEL JUMLAH GURU TAMAN KANAK- KANAK MENURUT STATUS DAN KECAMATAN 2006/ 2007*

: 4.1.4.

TABLE NUMBER OF TEACHERS IN KINDEGARTENS BY DISTRICT 2006/ 2007

Kecamatan <i>District</i>	Status Guru/ <i>Status of Teachers</i>		
	PNS/ Tetap <i>State/ Full time</i>	Swasta/ Yayasan/ TT <i>Private/ Part time</i>	Jumlah <i>Total</i>
(1)	(2)	(3)	(4)
Manna	4	28	32
Bunga Mas	-	-	-
Kota Manna	28	31	59
Pasar Manna	-	-	-
Kedurang	3	9	12
Kedurang Ilir	-	-	-
Seginim	3	4	7
Air Nipis	-	-	-
Pino	1	4	5
Ulu Manna	-	-	-
Pino Raya	1	4	5
Kabupaten Bengkulu Selatan <i>Bengkulu Selatan Regency</i>	40	80	120

Catatan/ *Note*: *) Data untuk kecamatan pemekaran belum dipisahkan

Sumber: Dinas Pendidikan Nasional Kabupaten Bengkulu Selatan

Source : *The National Education Service of Bengkulu Selatan Regency*

TABEL JUMLAH SD/SDLB/ MI MENURUT STATUS SEKOLAH DAN KECAMATAN 2006/ 2007

: 4.1.5.

TABLE NUMBER OF ELEMENTARY'S SCHOOL BY STATUS AND DISTRICT 2006/ 2007

Kecamatan <i>District</i>	SD <i>Elementary's School</i>		MI <i>Elementary's School</i>	
	Negeri <i>State</i>	Swasta <i>Private</i>	Negeri <i>State</i>	Swasta <i>Private</i>
(1)	(2)	(3)	(4)	(5)
Manna	12	-	-	-
Bunga Mas	7	-	-	-
Kota Manna	12	-	1	-
Pasar Manna	12	2	-	1
Kedurang	8	1	1	1
Kedurang Ilir	7	-	1	-
Seginim	13	-	-	-
Air Nipis	9	-	2	-
Pino	10	-	-	-
Ulu Manna	11	-	1	-
Pino Raya	20	1	1	-
Kabupaten Bengkulu Selatan <i>Bengkulu Selatan Regency</i>	121	4	7	2

Sumber: Dinas Pendidikan Nasional Kabupaten Bengkulu Selatan

Source : The National Education Service of Bengkulu Selatan Regency

Lanjutan Tabel/ *Continued Table* 4.1.5.

Kecamatan <i>District</i>	SDLB <i>Elementary's School for the Handi- capped</i>		Jumlah <i>Total</i>
	Negeri <i>State</i>	Swasta <i>Private</i>	
(1)	(6)	(7)	(8)
Manna	1	-	13
Bunga Mas	-	-	7
Kota Manna	-	-	13
Pasar Manna	-	-	15
Kedurang	-	-	11
Kedurang Ilir	-	-	8
Seginim	-	-	13
Air Nipis	-	-	11
Pino	-	-	10
Ulu Manna	-	-	12
Pino Raya	-	-	22
Kabupaten Bengkulu Selatan <i>Bengkulu Selatan Regency</i>	1	-	135

Sumber: Dinas Pendidikan Nasional Kabupaten Bengkulu Selatan

Source : The National Education Service of Bengkulu Selatan Regency

TABEL JUMLAH MURID SD/ SDLB/ MI MENURUT STATUS SEKOLAH, JENIS KELAMIN DAN KECAMATAN 2006/ 2007* : 4.1.6.

TABLE NUMBER OF PUPILS IN ELEMENTARY SCHOOL BY STATUS, SEXS AND DISTRICT 2006/ 2007

Kecamatan <i>District</i>	Negeri/ <i>State</i>		Swasta/ <i>Private</i>		Jumlah <i>Total</i>
	L <i>Male</i>	P <i>Female</i>	L <i>Male</i>	P <i>Female</i>	
(1)	(2)	(3)	(4)	(5)	(6)
Manna	1.092	1.248	-	-	2.340
Bunga Mas	-	-	-	-	-
Kota Manna	2.163	3.584	62	83	5.892
Pasar Manna	-	-	-	-	-
Kedurang	1.302	1.174	41	36	2.553
Kedurang Ilir	-	-	-	-	-
Seginim	1.852	1.814	-	-	3.666
Air Nipis	-	-	-	-	-
Pino	1.210	1.121	-	-	2.331
Ulu Manna	-	-	-	-	-
Pino Raya	1.348	1.210	17	18	2.593
Kabupaten Bengkulu Selatan <i>Bengkulu Selatan Regency</i>	8.967	10.151	120	137	19.375

Catatan/ *Note*: *) Data untuk kecamatan pemekaran belum dipisahkan
Tidak termasuk murid MI

Sumber: Dinas Pendidikan Nasional Kabupaten Bengkulu Selatan

Source : *The National Education Service of Bengkulu Selatan Regency*

PUBLIKASI ELEKTRONIK

TABEL **JUMLAH MURID SD/SDLB/MI MENURUT KELAS DAN
KECAMATAN TAHUN 2006/ 2007***

: 4.1.7.

TABLE **NUMBER OF ELEMENTARY'S PUPILS BY CLASS AND
DISTRICT 2006/ 2007**

Kecamatan <i>District</i>	Kelas 1 <i>1 st Class</i>	Kelas 2 <i>2 nd Class</i>	Kelas 3 <i>3 rd Class</i>	Kelas 4 <i>4 rd Class</i>
(1)	(2)	(3)	(4)	(5)
Manna	429	435	364	396
Bunga Mas	-	-	-	-
Kota Manna	1.064	999	955	960
Pasar Manna	-	-	-	-
Kedurang	530	441	433	407
Kedurang Ilir	-	-	-	-
Seginim	701	619	640	594
Air Nipis	-	-	-	-
Pino	463	427	384	370
Ulu Manna	-	-	-	-
Pino Raya	552	443	421	411
Kabupaten Bengkulu Selatan <i>Bengkulu Selatan Regency</i>	3.739	3.364	3.197	3.138

Catatan/ *Note*: *) Data untuk kecamatan pemekaran belum dipisahkan
Tidak termasuk murid MI

Sumber: Dinas Pendidikan Nasional Kabupaten Bengkulu Selatan

Source : *The National Education Service of Bengkulu Selatan Regency*

Lanjutan Tabel / *Continued Table* 4.1.7.

Kecamatan <i>District</i>	Kelas 5 <i>5 th Class</i>	Kelas 6 <i>6 th Class</i>	Jumlah <i>Total</i>
(1)	(3)	(3)	(4)
Manna	385	331	2.340
Bunga Mas	-	-	-
Kota Manna	969	945	5.892
Pasar Manna	-	-	-
Kedurang	389	353	2.553
Kedurang Ilir	-	-	-
Seginim	551	561	3.666
Air Nipis	-	-	-
Pino	344	343	2.331
Ulu Manna	-	-	-
Pino Raya	401	365	2.593
Kabupaten Bengkulu Selatan <i>Bengkulu Selatan Regency</i>	3.039	2.973	19.375

Sumber: Dinas Pendidikan Nasional Kabupaten Bengkulu Selatan

Source : The National Education Service of Bengkulu Selatan Regency

TABEL JUMLAH GURU SD/ SDLB/ MI MENURUT STATUS DAN
KECAMATAN 2006/ 2007*

: 4.1.8.

TABLE NUMBER OF TEACHERS IN ELEMENTARY SCHOOL BY
STATUS AND DISTRICT 2006/ 2007

Kecamatan <i>District</i>	Status Guru/ <i>Status of Teachers</i>		
	PNS/ Tetap <i>State/ Full time</i>	Lainnya/ TT <i>Others/ Part time</i>	Jumlah <i>Total</i>
(1)	(2)	(3)	(4)
Manna	238	35	273
Bunga Mas	-	-	-
Kota Manna	419	3	422
Pasar Manna	-	-	-
Kedurang	156	48	204
Kedurang Ilir	-	-	-
Seginim	191	12	203
Air Nipis	-	-	-
Pino	219	8	227
Ulu Manna	-	-	-
Pino Raya	174	5	179
Kabupaten Bengkulu Selatan <i>Bengkulu Selatan Regency</i>	1.397	111	1.508

Catatan/ Note: *) Data untuk kecamatan pemekaran belum dipisahkan

Sumber: Dinas Pendidikan Nasional Kabupaten Bengkulu Selatan

Source : *The National Education Service of Bengkulu Selatan Regency*

TABEL JUMLAH MURID MADRASAH IBTIDAIYAH MENURUT STATUS SEKOLAH, JENIS KELAMIN DAN KECAMATAN 2006/ 2007

: 4.1.9.

TABLE NUMBER OF PUPILS IN ELEMENTARY SCHOOL BY STATUS, SEXS AND DISTRICT 2006/ 2007

Kecamatan <i>District</i>	Negeri/ <i>State</i>		Swasta/ <i>Private</i>		Jumlah <i>Total</i>
	L <i>Male</i>	P <i>Female</i>	L <i>Male</i>	P <i>Female</i>	
(1)	(2)	(3)	(4)	(5)	(6)
Manna	-	-	-	-	-
Bunga Mas	-	-	-	-	-
Kota Manna	86	66	75	89	316
Pasar Manna	-	-	-	-	-
Kedurang	-	-	75	84	159
Kedurang Ilir	37	53	-	-	90
Seginim	-	-	-	-	-
Air Nipis	-	-	27	33	60
Pino	-	-	-	-	-
Ulu Manna	-	-	42	51	93
Pino Raya	68	47	-	-	115
Kabupaten Bengkulu Selatan <i>Bengkulu Selatan Regency</i>	191	166	219	257	476

Sumber: Kandepag Kabupaten Bengkulu Selatan

Source : Regional Office of Religious Affair of Bengkulu Selatan Regency

PUBLIKASI ELEKTRONIK

TABEL JUMLAH MURID MADRASAH IBTIDAIYAH MENURUT
KELAS DAN KECAMATAN TAHUN 2006/ 2007
: 4.1.10.

TABLE NUMBER OF ELEMENTARY'S PUPILS BY CLASS AND
DISTRICT 2006/ 2007

Kecamatan <i>District</i>	Kelas 1 <i>1 st Class</i>	Kelas 2 <i>2 nd Class</i>	Kelas 3 <i>3 rd Class</i>	Kelas 4 <i>4 rd Class</i>
(1)	(2)	(3)	(4)	(5)
Manna	-	-	-	-
Bunga Mas	-	-	-	-
Kota Manna	42	56	53	56
Pasar Manna	-	-	-	-
Kedurang	29	25	24	31
Kedurang Ilir	13	12	18	16
Seginim	-	-	-	-
Air Nipis	16	11	6	6
Pino	-	-	-	-
Ulu Manna	20	14	13	14
Pino Raya	25	18	15	20
Kabupaten Bengkulu Selatan <i>Bengkulu Selatan Regency</i>	145	136	129	143

Sumber: Kandepag Kabupaten Bengkulu Selatan

Source : *Regional Office of Religious Affair of Bengkulu Selatan Regency*

Lanjutan Tabel / *Continued Table* 4.1.10.

Kecamatan <i>District</i>	Kelas 5 <i>5 th Class</i>	Kelas 6 <i>6 th Class</i>	Jumlah <i>Total</i>
(1)	(6)	(7)	(8)
Manna	-	-	-
Bunga Mas	-	-	-
Kota Manna	52	57	316
Pasar Manna	-	-	-
Kedurang	28	22	159
Kedurang Ilir	17	14	90
Seginim	-	-	-
Air Nipis	15	6	60
Pino	-	-	-
Ulu Manna	16	16	93
Pino Raya	19	18	115
Kabupaten Bengkulu Selatan <i>Bengkulu Selatan Regency</i>	147	133	833

Sumber: Kandepag Kabupaten Bengkulu Selatan

Source : Regional Office of Religious Affair of Bengkulu Selatan Regency

TABEL JUMLAH GURU MADRASAH IBTIDAIYAH MENURUT STATUS DAN KECAMATAN 2006/ 2007

: 4.1.11.

TABLE NUMBER OF TEACHERS IN ELEMENTARY SCHOOL BY STATUS AND DISTRICT 2006/ 2007

Kecamatan <i>District</i>	Status Guru/ <i>Status of Teachers</i>		
	PNS/ Tetap <i>State/ Full time</i>	Lainnya/ TT <i>Others/ Part time</i>	Jumlah <i>Total</i>
(1)	(2)	(3)	(4)
Manna	-	-	-
Bunga Mas	-	-	-
Kota Manna	18	22	40
Pasar Manna	-	-	-
Kedurang	8	12	20
Kedurang Ilir	7	5	12
Seginim	-	-	-
Air Nipis	8	8	16
Pino	-	-	-
Ulu Manna	6	6	12
Pino Raya	9	5	14
Kabupaten Bengkulu Selatan <i>Bengkulu Selatan Regency</i>	56	58	114

Sumber: Kandepag Kabupaten Bengkulu Selatan

Source : Regional Office of Religious Affair of Bengkulu Selatan Regency

TABEL JUMLAH SMP/ MTS/ SMP TERBUKA MENURUT STATUS SEKOLAH DAN KECAMATAN 2006/ 2007

: 4.1.12.

TABLE NUMBER OF JUNIOR HIGH SCHOOL BY STATUS AND DISTRICT 2006/ 2007

Kecamatan <i>District</i>	SMP <i>Junior High School</i>		MTs <i>Junior High School</i>	
	Negeri <i>State</i>	Swasta <i>Private</i>	Negeri <i>State</i>	Swasta <i>Private</i>
(1)	(2)	(3)	(4)	(5)
Manna	1	-	-	-
Bunga Mas	1	-	-	-
Kota Manna	5	-	-	-
Pasar Manna	2	2	1	1
Kedurang	1	-	-	1
Kedurang Ilir	2	-	-	-
Seginim	2	-	-	-
Air Nipis	1	-	1	-
Pino	2	-	-	-
Ulu Manna	1	-	-	-
Pino Raya	2	-	-	-
2006/ 2007	20	2	2	2
2005/ 2006	20	2	2	2
2004/ 2005	20	2	2	2

Sumber: Dinas Pendidikan Nasional Kabupaten Bengkulu Selatan

Source : The National Education Service of Bengkulu Selatan Regency

Lanjutan Tabel/ *Continued Table* 4.1.12.

Kecamatan <i>District</i>	SMP (Negeri) Terbuka <i>Open Junior High School (State)</i>	SMP 1 Atap (Gabung gedung SD/SMU/SMK)		Jumlah <i>Total</i>
		Negeri <i>State</i>	Swasta <i>Private</i>	
(1)	(6)	(7)	(8)	(9)
Manna	-	1	-	2
Bunga Mas	-	-	-	1
Kota Manna	-	-	-	5
Pasar Manna	-	-	-	6
Kedurang	-	1	-	3
Kedurang Ilir	-	-	-	2
Seginim	1	1	-	4
Air Nipis	-	1	-	3
Pino	-	-	-	2
Ulu Manna	1	1	-	3
Pino Raya	1	1	-	4
2006/ 2007	3	6	-	35
2005/ 2006	3	2	-	31
2004/ 2005	3	-	-	29

Sumber: Dinas Pendidikan Nasional Kabupaten Bengkulu Selatan

Source : *The National Education Service of Bengkulu Selatan Regency*

TABEL JUMLAH MURID SMP/ SMP TERBUKA/ MTS MENURUT STATUS SEKOLAH, JENIS KELAMIN DAN KECAMATAN 2006/ 2007

: 4.1.13.

TABLE NUMBER OF PUPILS IN JUNIOR HIGH SCHOOL BY STATUS, SEXS AND DISTRICT 2006/ 2007

Kecamatan <i>District</i>	Negeri/ <i>State</i>		Swasta/ <i>Private</i>		Jumlah <i>Total</i>
	L <i>Male</i>	P <i>Female</i>	L <i>Male</i>	P <i>Female</i>	
(1)	(2)	(3)	(4)	(5)	(6)
Manna	316	332	-	-	648
Bunga Mas	133	174	-	-	307
Kota Manna	1.102	1.061	-	-	2.163
Pasar Manna	386	388	142	126	1.042
Kedurang	188	175	53	66	482
Kedurang Ilir	233	235	-	-	468
Seginim	471	480	-	-	951
Air Nipis	132	123	-	-	255
Pino	317	325	-	-	642
Ulu Manna	121	129	-	-	250
Pino Raya	367	396	-	-	763
Kabupaten Bengkulu Selatan <i>Bengkulu Selatan Regency</i>	3.766	3.818	195	192	7.971

Sumber: Dinas Pendidikan Nasional Kabupaten Bengkulu Selatan

Source : *The National Education Service of Bengkulu Selatan Regency*

PUBLIKASI ELEKTRONIK

TABEL JUMLAH MURID SMP/ SMP TERBUKA/ MTS MENURUT
KELAS DAN KECAMATAN 2006/ 2007

: 4.1.14.

TABLE *NUMBER OF JUNIOR HIGH SCHOOL'S PUPILS BY
CLASSROOM DAN DISTRICT 2006/ 2007*

Kecamatan <i>District</i>	Kelas 1 <i>1 st Class</i>	Kelas 2 <i>2 nd Class</i>	Kelas 3 <i>3 rd Class</i>	Jumlah <i>Total</i>
(1)	(2)	(3)	(4)	(5)
Manna	227	221	200	648
Bunga Mas	97	92	118	307
Kota Manna	704	755	704	2.163
Pasar Manna	340	300	402	1.042
Kedurang	171	144	167	482
Kedurang Iilir	184	136	148	468
Seginim	361	310	280	951
Air Nipis	83	104	68	255
Pino	238	220	184	642
Ulu Manna	92	91	67	250
Pino Raya	278	267	218	763
Kabupaten Bengkulu Selatan <i>Bengkulu Selatan Regency</i>	2.775	2.640	2.556	7.971

Sumber: Dinas Pendidikan Nasional Kabupaten Bengkulu Selatan

Source : *The National Education Service of Bengkulu Selatan Regency*

TABEL JUMLAH GURU SMP/ SMP TERBUKA/ MADRASAH
TSANAWIYAH MENURUT STATUS DAN KECAMATAN
2006/ 2007

: 4.1.15.

TABLE NUMBER OF TEACHERS IN JUNIOR HIGH SCHOOL BY
STATUS AND DISTRICT 2006/ 2007

Kecamatan <i>District</i>	Status Guru/ <i>Status of Teachers</i>		
	PNS/ Tetap <i>State/ Full time</i>	Lainnya/ TT <i>Others/ Part time</i>	Jumlah <i>Total</i>
(1)	(2)	(3)	(4)
Manna	140	37	177
Bunga Mas	58	38	96
Kota Manna	30	46	76
Pasar Manna	42	7	49
Kedurang	18	34	52
Kedurang Ilir	19	22	41
Seginim	41	32	73
Air Nipis	26	31	57
Pino	27	16	43
Ulu Manna	14	7	21
Pino Raya	25	28	53
Kabupaten Bengkulu Selatan <i>Bengkulu Selatan Regency</i>	440	298	738

Sumber: Dinas Pendidikan Nasional Kabupaten Bengkulu Selatan

Source : *The National Education Service of Bengkulu Selatan Regency*

TABEL JUMLAH MURID MADRASAH TSANAWIYAH MENURUT STATUS SEKOLAH, JENIS KELAMIN DAN KECAMATAN 2006/ 2007

: 4.1.16.

TABLE NUMBER OF PUPILS IN JUNIOR HIGH SCHOOL BY STATUS, SEXS AND DISTRICT 2006/ 2007

Kecamatan <i>District</i>	Negeri/ <i>State</i>		Swasta/ <i>Private</i>		Jumlah <i>Total</i>
	L <i>Male</i>	P <i>Female</i>	L <i>Male</i>	P <i>Female</i>	
(1)	(2)	(3)	(4)	(5)	(6)
Manna	-	-	-	-	-
Bunga Mas	-	-	-	-	-
Kota Manna	-	-	69	108	177
Pasar Manna	79	100	-	-	179
Kedurang	-	-	53	66	119
Kedurang Ilir	-	-	-	-	-
Seginim	-	-	-	-	-
Air Nipis	142	161	-	-	303
Pino	-	-	-	-	-
Ulu Manna	-	-	-	-	-
Pino Raya	-	-	-	-	-
Kabupaten Bengkulu Selatan <i>Bengkulu Selatan Regency</i>	221	261	122	174	778

Sumber: Kandepag Kabupaten Bengkulu Selatan

Source : Regional Office of Religious Affair of Bengkulu Selatan Regency

TABEL JUMLAH GURU MADRASAH TSANAWIYAH MENURUT STATUS DAN KECAMATAN 2006/ 2007

: 4.1.17.

TABLE NUMBER OF TEACHERS IN JUNIOR HIGH SCHOOL BY STATUS AND DISTRICT 2006/ 2007

Kecamatan <i>District</i>	Status Guru/ <i>Status of Teachers</i>		
	PNS/ Tetap <i>State/ Full time</i>	Lainnya/ TT <i>Others/ Part time</i>	Jumlah <i>Total</i>
(1)	(2)	(3)	(4)
Manna	-	-	-
Bunga Mas	-	-	-
Kota Manna	5	24	29
Pasar Manna	24	4	28
Kedurang	6	11	17
Kedurang Ilir	-	-	-
Seginim	-	-	-
Air Nipis	12	16	28
Pino	-	-	-
Ulu Manna	-	-	-
Pino Raya	-	-	-
Kabupaten Bengkulu Selatan <i>Bengkulu Selatan Regency</i>	47	55	102

Sumber: Kandepag Kabupaten Bengkulu Selatan

Source : Regional Office of Religious Affair of Bengkulu Selatan Regency

PUBLIKASI ELEKTRONIK

TABEL JUMLAH SEKOLAH MENENGAH UMUM/ MADRASAH ALIYAH/ KEJURUAN MENURUT STATUS SEKOLAH DAN KECAMATAN 2006

: 4.1.18.

TABLE NUMBER OF GENERAL / INVOCATIONAL SENIOR HIGH SCHOOL BY STATUS AND DISTRICT 2006

Kecamatan <i>District</i>	Sekolah/ <i>School</i>			
	SMU <i>Senior High School</i>		Madrasah Aliyah <i>Senior High School</i>	
	Negeri <i>State</i>	Swasta <i>Private</i>	Negeri <i>State</i>	Swasta <i>Private</i>
(1)	(2)	(3)	(4)	(5)
Manna	1	-	-	-
Bunga Mas	-	-	-	-
Kota Manna	3	3	-	-
Pasar Manna	1	2	1	1
Kedurang	1	-	-	-
Kedurang Iilir	-	-	-	-
Seginim	1	-	-	-
Air Nipis	-	-	-	-
Pino	1	-	-	-
Ulu Manna	-	-	-	-
Pino Raya	1	-	-	-
2006/ 2007	9	5	1	1
2005/ 2006	9	4	1	1
2004/ 2005	9	4	1	1

Sumber: Dinas Pendidikan Nasional Kabupaten Bengkulu Selatan

Source : *The National Education Service of Bengkulu Selatan Regency*

Lanjutan Tabel/ *Continued Table* 4.1.18.

Kecamatan <i>District</i>	Sekolah/ <i>School</i>		
	SMK/ STM <i>Invocational SeniorHigh School</i>		Jumlah <i>Total</i>
	Negeri <i>State</i>	Swasta <i>Private</i>	
(1)	(6)	(7)	(8)
Manna	-	-	1
Bunga Mas	-	-	-
Kota Manna	1	-	7
Pasar Manna	-	3	8
Kedurang	-	-	1
Kedurang Ilir	1	-	1
Seginim	1	-	2
Air Nipis	-	-	-
Pino	-	-	1
Ulu Manna	-	-	-
Pino Raya	1	-	2
2006/ 2007	4	3	23
2005/ 2006	2	3	20
2004/ 2005	2	2	19

Sumber: Dinas Pendidikan Nasional Kabupaten Bengkulu Selatan

Source : *The National Education Service of Bengkulu Selatan Regency*

PUBLIKASI ELEKTRONIK

TABEL JUMLAH MURID SMU/ SMK/ MA MENURUT STATUS
SEKOLAH, JENIS KELAMIN DAN KECAMATAN 2006/ 2007
: 4.1.19.

TABLE NUMBER OF PUPILS IN GENERAL / INVOCATIONAL SENIOR
HIGH SCHOOL BY STATUS, SEXS AND DISTRICT 2006/ 2007

Kecamatan <i>District</i>	Negeri/ <i>State</i>		Swasta/ <i>Private</i>		Jumlah <i>Total</i>
	L <i>Male</i>	P <i>Female</i>	L <i>Male</i>	P <i>Female</i>	
(1)	(2)	(3)	(4)	(5)	(6)
Manna	186	286	-	-	472
Bunga Mas	-	-	-	-	-
Kota Manna	1.076	1.356	170	131	2.733
Pasar Manna	444	370	495	454	1.763
Kedurang	258	802	-	-	1.060
Kedurang Ilir	36	-	-	-	36
Seginim	274	284	-	-	558
Air Nipis	-	-	-	-	-
Pino	138	195	-	-	333
Ulu Manna	-	-	-	-	-
Pino Raya	245	260	-	-	505
Kabupaten Bengkulu Selatan <i>Bengkulu Selatan Regency</i>	2.657	3.553	665	585	7.460

Sumber: Dinas Pendidikan Nasional Kabupaten Bengkulu Selatan
Source : *The National Education Service of Bengkulu Selatan Regency*

PUBLIKASI ELEKTRONIK

TABEL JUMLAH MURID SMU/ MA/ SMK MENURUT KELAS DAN KECAMATAN 2006/ 2007

: 4.1.20.

TABLE NUMBER OF SENIOR/ INVOCATIONAL HIGH SCHOOL'S PUPILS BY CLASSROOM AND DISTRICT 2006/ 2007

Kecamatan <i>District</i>	Kelas 1 <i>1 st Class</i>	Kelas 2 <i>2 nd Class</i>	Kelas 3 <i>3 rd Class</i>	Jumlah <i>Total</i>
(1)	(2)	(3)	(4)	(5)
Manna	211	151	110	472
Bunga Mas	-	-	-	-
Kota Manna	980	869	884	2733
Pasar Manna	790	780	700	2.270
Kedurang	211	182	160	553
Kedurang Ilir	36	-	-	36
Seginim	232	170	156	558
Air Nipis	-	-	-	-
Pino	131	104	98	333
Ulu Manna	-	-	-	-
Pino Raya	190	163	152	505
Kabupaten Bengkulu Selatan <i>Bengkulu Selatan Regency</i>	2.781	2.419	2.260	7.460

Sumber: Dinas Pendidikan Nasional Kabupaten Bengkulu Selatan

Source : *The National Education Service of Bengkulu Selatan Regency*

TABEL JUMLAH GURU SMU/ SMK/MA MENURUT STATUS GURU DAN KECAMATAN 2006/ 2007

: 4.1.21.

TABLE NUMBER OF TEACHERS IN GENERAL / INVOCATIONAL SENIOR HIGH SCHOOL BY STATUS AND DISTRICT 2006/ 2007

Kecamatan <i>District</i>	Status Guru/ <i>Status of Teachers</i>		
	PNS/ Tetap <i>State/ Full time</i>	Lainnya/ TT <i>Others/ Part time</i>	Jumlah <i>Total</i>
(1)	(2)	(3)	(4)
Manna	11	11	33
Bunga Mas	-	-	-
Kota Manna	134	91	225
Pasar Manna	81	133	214
Kedurang	16	18	34
Kedurang Ilir	1	20	21
Seginim	14	37	51
Air Nipis	-	-	-
Pino	18	10	28
Ulu Manna	-	-	-
Pino Raya	42	18	60
Kabupaten Bengkulu Selatan <i>Bengkulu Selatan Regency</i>	328	338	666

Sumber: Dinas Pendidikan Nasional Kabupaten Bengkulu Selatan

Source : *The National Education Service of Bengkulu Selatan Regency*

PUBLIKASI ELEKTRONIK

TABEL JUMLAH MURID MADRASAH ALIYAH MENURUT STATUS SEKOLAH, JENIS KELAMIN DAN KECAMATAN 2006/ 2007 : 4.1.22.

TABLE NUMBER OF PUPILS IN SENIOR HIGH SCHOOL BY STATUS, SEXS AND DISTRICT 2006/ 2007

Kecamatan <i>District</i>	Negeri/ <i>State</i>		Swasta/ <i>Private</i>		Jumlah <i>Total</i>
	L <i>Male</i>	P <i>Female</i>	L <i>Male</i>	P <i>Female</i>	
(1)	(2)	(3)	(4)	(5)	(6)
Manna	-	-	-	-	-
Bunga Mas	-	-	-	-	-
Kota Manna	-	-	37	82	119
Pasar Manna	176	500	-	-	676
Kedurang	-	-	-	-	-
Kedurang Ilir	-	-	-	-	-
Seginim	-	-	-	-	-
Air Nipis	-	-	-	-	-
Pino	-	-	-	-	-
Ulu Manna	-	-	-	-	-
Pino Raya	-	-	-	-	-
Kabupaten Bengkulu Selatan <i>Bengkulu Selatan Regency</i>	176	500	37	82	795

Sumber: Kandepag Kabupaten Bengkulu Selatan

Source : Regional Office of Religious Affair of Bengkulu Selatan Regency

PUBLIKASI ELEKTRONIK

TABEL JUMLAH MURID MADRASAH ALIYAH MENURUT KELAS DAN KECAMATAN 2006/ 2007

: 4.1.23.

TABLE NUMBER OF SENIOR HIGH SCHOOL'S PUPILS BY CLASSROOM AND DISTRICT 2006/ 2007

Kecamatan <i>District</i>	Kelas 1 <i>1 st Class</i>	Kelas 2 <i>2 nd Class</i>	Kelas 3 <i>3 rd Class</i>	Jumlah <i>Total</i>
(1)	(2)	(3)	(4)	(5)
Manna	-	-	-	-
Bunga Mas	-	-	-	-
Kota Manna	38	55	26	119
Pasar Manna	225	221	230	670
Kedurang	-	-	-	-
Kedurang Ilir	-	-	-	-
Seginim	-	-	-	-
Air Nipis	-	-	-	-
Pino	-	-	-	-
Ulu Manna	-	-	-	-
Pino Raya	-	-	-	-
Kabupaten Bengkulu Selatan <i>Bengkulu Selatan Regency</i>	263	276	256	795

Sumber: Kandepag Kabupaten Bengkulu Selatan

Source : Regional Office of Religious Affair of Bengkulu Selatan Regency

TABEL JUMLAH GURU MADRASAH ALIYAH MENURUT STATUS GURU DAN KECAMATAN 2006/ 2007

: 4.1.24.

TABLE NUMBER OF TEACHERS IN SENIOR HIGH SCHOOL BY STATUS AND DISTRICT 2006/ 2007

Kecamatan <i>District</i>	Status Guru/ <i>Status of Teachers</i>		
	PNS/ Tetap <i>State/ Full time</i>	Lainnya/ TT <i>Others/ Part time</i>	Jumlah <i>Total</i>
(1)	(2)	(3)	(4)
Manna	-	-	-
Bunga Mas	-	-	-
Kota Manna	3	23	26
Pasar Manna	33	24	57
Kedurang	-	-	-
Kedurang Ilir	-	-	-
Seginim	-	-	-
Air Nipis	-	-	-
Pino	-	-	-
Ulu Manna	-	-	-
Pino Raya	-	-	-
Kabupaten Bengkulu Selatan <i>Bengkulu Selatan Regency</i>	36	47	83

Sumber: Dinas Pendidikan Nasional Kabupaten Bengkulu Selatan

Source : *The National Education Service of Bengkulu Selatan Regency*

PUBLIKASI ELEKTRONIK

**TABEL MAHASISWA, LULUSAN DAN TENAGA PENGAJAR
AKADEMI KEBIDANAN MANNA MENURUT JENIS KELAMIN
2006/ 2007**

: 4.1.25.

**TABLE STUDENTS, GRADUATES BACHELOR DEGREES AND
LECTURES AKADEMI KEBIDANAN MANNA BY SEXS 2006/ 2007**

FAKULTAS <i>Faculty</i>	Mahasiswa/ <i>Students</i>		
	Laki-laki <i>Male</i>	Perempuan <i>Female</i>	Jumlah <i>Total</i>
(1)	(2)	(3)	(4)
Kebidanan	-	182	182

FAKULTAS <i>Faculty</i>	Lulusan/ <i>Graduates</i>		
	Laki-laki <i>Male</i>	Perempuan <i>Female</i>	Jumlah <i>Total</i>
(1)	(5)	(6)	(7)
Kebidanan	-	44	44

FAKULTAS <i>Faculty</i>	Tenaga Pengajar/ <i>Lectures</i>		
	Laki-laki <i>Male</i>	Perempuan <i>Female</i>	Jumlah <i>Total</i>
(1)	(8)	(9)	(10)
Kebidanan	22	17	39

Sumber: Akademi Kebidanan Manna
Source : Akademi Kebidanan Manna

PUBLIKASI ELEKTRONIK

TABEL MAHASISWA, LULUSAN DAN TENAGA PENGAJAR STIT ALQURANIYAH MANNA MENURUT JENIS KELAMIN 2006/ 2007

: 4.1.26.

TABLE STUDENTS, GRADUATES BACHELOR DEGREES AND LECTURES OF STIT ALQURANIYAH MANNA BY SEXS 2006/ 2007

FAKULTAS <i>Faculty</i>	Mahasiswa/ <i>Students</i>		
	Laki-laki <i>Male</i>	Perempuan <i>Female</i>	Jumlah <i>Total</i>
(1)	(2)	(3)	(4)
1. PROGRAM S1 - Tarbiyah (PAI)	112	177	289
2. PROGRAM D II - PGSD	63	64	229

FAKULTAS <i>Faculty</i>	Lulusan/ <i>Graduates</i>		
	Laki-laki <i>Male</i>	Perempuan <i>Female</i>	Jumlah <i>Total</i>
(1)	(5)	(6)	(7)
1. PROGRAM S1 - Tarbiyah (PAI)	77	84	161
2. PROGRAM D II - PGSD	69	189	258
- PGAI	13	41	54

FAKULTAS <i>Faculty</i>	Tenaga Pengajar/ <i>Lectures</i>		
	Laki-laki <i>Male</i>	Perempuan <i>Female</i>	Jumlah <i>Total</i>
(1)	(8)	(9)	(10)
1. PROGRAM S1 - Tarbiyah (PAI)	14	3	17
2. PROGRAM D II - PGSD	7	1	8

Sumber: STIT Alquraniyah Manna Bengkulu Selatan
 Source : STIT Alquraniyah Manna Bengkulu Selatan

TABEL JUMLAH FASILITAS PENDIDIKAN MENURUT TINGKAT
PENDIDIKAN DAN KECAMATAN 2006

: 4.1.27.

TABLE NUMBER OF EDUCATION FACILITY BY TYPE OF
EDUCATION LEVEL AND DISTRICT 2006

Kecamatan <i>District</i>	TK <i>Kinder Gaten</i>	SD dan sederajat <i>Primary School</i>	SMP dan sederajat* <i>Junior High School</i>	SMU dan sederajat <i>Senior High School</i>
(1)	(2)	(3)	(4)	(5)
Manna	4	12	2	1
Bunga Mas	-	7	1	-
Kota Manna	19	13	5	6
Pasar Manna	-	15	6	5
Kedurang	4	11	3	1
Kedurang Ilir	-	8	2	-
Seginim	2	13	3	2
Air Nipis	-	11	3	-
Pino	1	10	2	1
Ulu Manna	-	12	2	-
Pino Raya	1	22	3	1
Kabupaten Bengkulu Selatan <i>Bengkulu Selatan Regency</i>	31	134	32	16

Catatan/ Note: *) Termasuk SMP 1 Atap, tidak termasuk SMP (Negeri) Terbuka

Sumber: Dinas Pendidikan Nasional Kabupaten Bengkulu Selatan

Source : The National Education Service of Bengkulu Selatan Regency

Lanjutan Tabel/ Continued Table 4.1.27.

Kecamatan <i>District</i>	SMK dan kejuruan lain <i>Vocational High School</i>	Akademi/ PT <i>Academy/ University</i>	Pondok Pesantren <i>Islamic Education</i>	SLB <i>School for the Handi- capped</i>
(1)	(6)	(7)	(8)	(9)
Manna	-	-	1	1
Bunga Mas	-	-	-	-
Kota Manna	1	1	-	-
Pasar Manna	3	1	1	-
Kedurang	-	-	-	-
Kedurang Iilir	1	-	-	-
Seginim	1	-	-	-
Air Nipis	-	-	1	-
Pino	-	-	-	-
Ulu Manna	-	-	-	-
Pino Raya	1	-	-	-
Kabupaten Bengkulu Selatan <i>Bengkulu Selatan Regency</i>	7	2	3	1

Sumber: Dinas Pendidikan Nasional Kabupaten Bengkulu Selatan

Source : The National Education Service of Bengkulu Selatan Regency

PUBLIKASI ELEKTRONIK

TABEL PERSENTASE PENDUDUK BERUMUR 10 TAHUN KEATAS
 MENURUT TINGKAT PENDIDIKAN YANG DITAMATKAN
 DAN JENIS KELAMIN 2006

: 4.1.28.

TABLE *PERCENTAGE OF POPULATION 10 YEARS OF AGE AND OVER
 BY EDUCATIONAL ATTAINMENT AND SEXS 2006*

Pendidikan Yang Ditamatkan <i>Educational Attainment</i>	Laki-laki <i>Male</i>	Perempuan <i>Female</i>	L+P <i>M+F</i>
(1)	(2)	(3)	(4)
Tidak/ Belum Tamat SD <i>Not Complete Primary School</i>	29,04	39,76	34,37
Sekolah Dasar/ <i>Elementary School</i>	30,25	24,78	27,53
S L T P/ <i>Junior High School</i>	17,33	16,91	17,13
SMU / <i>Senior High School</i>	17,38	14,27	15,84
SMK/ <i>Vocational Senior High School</i>	2,33	1,28	1,81
D1/D2/ <i>Bachelor Degree</i>	0,73	0,76	0,75
Sarjana Muda/ Akademi/ <i>Academy</i>	0,67	1,26	0,96
Perguruan Tinggi/ <i>University/ Master</i>	2,26	0,96	1,61
Jumlah/ <i>Total</i>	100,00	100,00	100,00

Sumber: Susenas 2006 Kabupaten Bengkulu Selatan

Source : 2006 National Socio Economic Survey of Bengkulu Selatan Regency

TABEL PERSENTASE PENDUDUK BERUMUR 10 TAHUN KEATAS
MENURUT KEPANDAIAN MEMBACA DAN MENULIS DI
KABUPATEN BENGKULU SELATAN 1998 – 2006

: 4.1.29.

TABLE PERCENTAGE OF POPULATION 10 YEARS OF AGE AND OVER
BY LITERACY IN BENGKULU SELATAN REGENCY
1998 – 2006

Tahun Year	Membaca dan Menulis	
	Dapat Literacy	Tidak Dapat Illiterate
(1)	(2)	(3)
1998	94,15	5,85
1999	91,79	8,21
2000	92,30	7,70
2001	91,96	8,04
2002	93,53	6,47
2003	93,26	6,74
2004	-	-
2005	93,43	6,57
2006	91,86	8,14

Sumber: Susenas 2006 Kabupaten Bengkulu Selatan

Source : 2006 National Socio Economic Survey of Bengkulu Selatan Regency

4.2. KESEHATAN/ HEALTH

TABEL JUMLAH FASILITAS KESEHATAN MENURUT KECAMATAN DAN JENIS FASILITAS KESEHATAN 2006

: 4.2.1.

TABLE NUMBER OF HEALTH FACILITIES BY DISTRICT AND KIND 2006

Kecamatan <i>District</i>	RSU <i>General Hospital</i>	Puskesmas <i>Public Health Centre</i>	Puskesmas Pembantu <i>Public Health Subcentre</i>	Rumah Bersalin/ <i>Maternal Clinic</i>
(1)	(2)	(3)	(4)	(5)
Manna	-	1	3	-
Bunga Mas	-	1	2	-
Kota Manna	1	1	4	1
Pasar Manna	-	1	2	2
Kedurang	-	1	3	-
Kedurang Iilir	-	1	3	-
Seginim	-	1	4	-
Air Nipis	-	1	2	-
Pino	-	1	4	-
Ulu Manna	-	1	3	-
Pino Raya	-	2	8	-
2006	1	12	38	3
2005	1	12	38	3
2004	1	11	38	3

Sumber: Dinas Kesehatan Kabupaten Bengkulu Selatan

Source : *The Public Health Service of Bengkulu Selatan Regency*

Lanjutan/ *Continued* Table 4.2.1.

Kecamatan <i>District</i>	Apotik <i>Dispen saries</i>	Toko Obat <i>Drug Store</i>	Optik <i>Optic</i>	Posyandu <i>Integrated Health</i>
(1)	(6)	(7)	(8)	(9)
Manna	-	1	-	21
Bunga Mas	-	-	-	11
Kota Manna	5	4	-	12
Pasar Manna	3	3	2	13
Kedurang	-	-	-	21
Kedurang Ilir	-	-	-	7
Seginim	-	-	-	25
Air Nipis	-	-	-	9
Pino	-	-	-	10
Ulu Manna	-	-	-	17
Pino Raya	-	-	-	29
2006	8	8	2	175
2005	6	6	2	175
2004	6	6	2	175

Sumber: Dinas Kesehatan Kabupaten Bengkulu Selatan

Source : The Public Health Service of Bengkulu Selatan Regency

PUBLIKASI ELEKTRONIK

TABEL JUMLAH TENAGA MEDIS MENURUT URAIAN JABATAN
 DAN PENDIDIKAN YANG DITAMATKAN 2006
 : 4.2.2.

TABLE NUMBER OF HEALTH PERSONEL BY DESCRIPTION AND
 EDUCATIONAL ATTAINMENT 2006

Uraian <i>Description</i>	Jumlah Tenaga Medis <i>Number of Health Personel</i>
(1)	(2)
1. S2/3/ <i>Master Degree</i>	9
2. Dokter Spesialis/ <i>Specialist Physician</i>	6
3. Dokter Umum/ <i>General Physician</i>	28
4. Dokter Gigi/ <i>Dentist</i>	6
5. Bidan/ <i>Midwives (D1/D2/DIV/PTT)</i>	235
6. Keperawatan/ <i>Nurse</i> (SKP/DIV/Akper/SPK/AKG/SPRG/PPM)	191
7. Tenaga Farmasi (APT/DIII/SMF)	17
8. Kesehatan Masyarakat (SKM/APK/AKL/SPPH)	34
9. Tenaga Gizi/ <i>Nutritionist</i> (AKZI/SPAG)	16
10. Tenaga Medis/ <i>Health Personel</i> (Akro/ Aknes/ Apro/ Atem/ AAK/ Anal)	17
11. Terafis	1
12. Umum Lainnya/ <i>General and Others</i> (S1 lain/DIII lain/ SLTA/ SMP/ SD/ PK)	76
Jumlah/ <i>Total</i>	636

Sumber: Dinas Kesehatan Kabupaten Bengkulu Selatan
 Source : *The Public Health Service of Bengkulu Selatan Regency*

TABEL JUMLAH BAYI LAHIR MENURUT KECAMATAN 2004 - 2006
: 4.2.3.
TABLE NUMBER OF CHILD WAS BORN BY DISCTRICT 2004 - 2006

Kecamatan <i>District</i>	Tahun/ Year		
	2004	2005	2006
(1)	(2)	(3)	(4)
Manna	163	163	338
Bunga Mas	81	88	210
Kota Manna	322	341	556
Pasar Manna	313	261	476
Kedurang	272	342	410
Kedurang Ilir	-	-	138
Seginim	280	273	349
Air Nipis	201	90	225
Pino	223	231	280
Ulu Manna	75	73	203
Pino Raya	113	49	763
Kabupaten Bengkulu Selatan <i>Bengkulu Selatan Regency</i>	2.043	1.911	3.948

Sumber: Dinas Kesehatan Kabupaten Bengkulu Selatan
Source : The Public Health Service of Bengkulu Selatan Regency

TABEL JUMLAH PENDERITA PASIEN RAWAT INAP PADA 10
JENIS PENYAKIT YANG MENONJOL DI KABUPATEN
BENGKULU SELATAN 2006

: 4.2.4.

TABLE NUMBER OF STAYED PATIENTS OF 10 PRIMARY DISEASES
IN BENGKULU SELATAN REGENCY 2006

Jenis Penyakit <i>Kind of Diseases</i>	Jumlah Kasus <i>Number of Cases</i>	Persentase <i>Percentage</i>
(1)	(2)	(3)
1. Malaria	107	22,1
2. D B D	95	19,6
3. Penyakit Jantung Lainnya	52	10,7
4. Diare	50	10,3
5. Gejala, tanda dan penemuan klinik dan lab. Tidak normal YTK ditempat yang lain	49	10,1
6. Hipertensi	34	7,0
7. Dispensia	30	6,2
8. Demam Tyfoid	26	5,8
9. Penomenia	22	4,5
10. TB Paru	19	3,9

Sumber: Rumah Sakit Umum Manna
Source : *The General Hospital of Manna*

TABEL JUMLAH PENDERITA PASIEN RAWAT JALAN PADA 10
JENIS PENYAKIT YANG MENONJOL DI KABUPATEN
BENGKULU SELATAN 2006

: 4.2.5.

TABLE NUMBER OF UNSTAYED PATIENTS OF 10 PRIMARY DISEASES
IN BENGKULU SELATAN REGENCY 2006

Jenis Penyakit <i>Kind of Diseases</i>	Jumlah Kasus <i>Number of Cases</i>	Persentase <i>Percentage</i>
(1)	(2)	(3)
1. Gejala, tanda dan penemuan klinik dan lab. Tidak normal YTK ditempat yang lain	723	23,2
2. TB Paru	595	19,1
3. Malaria	294	9,4
4. Diabetes Melitus	284	9,1
5. ISPA	251	8,0
6. Diare	244	7,8
7. Demam Tyfoid	193	6,2
8. Asma	140	4,48
9. Tonsilitis	124	4,0
10. I S K	122	4,0

Sumber: Rumah Sakit Umum Manna
Source : *The General Hospital of Manna*

TABEL JUMLAH PENDERITA PENYAKIT YANG DIAMATI
MENURUT KECAMATAN DAN JENIS PENYAKIT 2006
: 4.2.6.

TABLE NUMBER OF DESEASES PATIENTS BY DISTRICT AND KIND
OF DESEASES 2006

Kecamatan <i>District</i>	DHF	Malaria <i>Malaria</i>		TB Paru <i>Tuberculosis</i>		Kusta <i>Lepsory</i> (PB+MB)
		(+)	Klinis	(+)	Klinis	
(1)	(2)	(3)	(4)	(5)	(6)	(7)
Manna	3	-	21	19	168	-
Bunga Mas	-	-	42	5	49	-
Kota Manna	29	-	52	4	29	-
Pasar Manna	36	-	104	17	118	1
Kedurang	-	-	129	10	66	-
Kedurang Iilir	-	-	43	5	50	-
Seginim	1	-	40	15	147	2
Air Nipis	-	-	138	11	105	-
Pino	-	-	94	7	76	8
Ulu Manna	-	-	26	2	25	-
Pino Raya	-	-	55	9	82	9
2006	69	-	744	104	915	20
2005	16	44	1.443	124	43	14
2004	28	39	810	-	-	4

Sumber: Dinas Kesehatan Kabupaten Bengkulu Selatan

Source : The Public Health Service of Bengkulu Selatan Regency

Lanjutan Tabel/ Continued Table 4.2.6.

Kecamatan <i>District</i>	Diare <i>Diarrhea</i>	Kolera* <i>Measles</i>	Muntaber* <i>Disentri</i>	Tipes* <i>Tifoid</i>	Radang* Paru- paru <i>Pneumonia</i>
(1)	(8)	(9)	(10)	(11)	(12)
Manna	17	-	-	-	-
Bunga Mas	-	-	-	-	-
Kota Manna	161	-	-	-	-
Pasar Manna	223	-	-	-	-
Kedurang	291	-	-	-	-
Kedurang Ilir	84	-	-	-	-
Seginim	70	-	-	-	-
Air Nipis	-	-	-	-	-
Pino	269	-	-	-	-
Ulu Manna	50	-	-	-	-
Pino Raya	200	-	-	-	-
2006	1.365	-	-	-	-
2005	387	-	-	-	35
2004	986	-	-	-	30

Catatan/ Note: *) = Belum ada laporan

Sumber: Dinas Kesehatan Kabupaten Bengkulu Selatan

Source : *The Public Health Service of Bengkulu Selatan Regency*

TABEL JUMLAH PASANGAN USIA SUBUR (PUS), AKSEPTOR AKTIF DAN AKSEPTOR BARU MENURUT KECAMATAN 2006 : 4.2.7.

TABLE NUMBER OF ELIGIBLE COUPLES AND CURRENT USERS AND NEW ACCEPTORS BY DISTRICT 2006

Kecamatan <i>District</i>	PUS <i>Eligible Couples</i>	Akseptor Aktif <i>Current Users</i>	Persentase <i>Percentages</i>
(1)	(2)	(3)	(4)
Manna	2.304	2.246	97,48
Bunga Mas	1.109	978	88,19
Kota Manna	4.091	3.763	91,98
Pasar Manna	2.714	2.238	82,46
Kedurang	1.973	1.835	93,01
Kedurang Iilir	1.299	1.198	92,22
Seginim	3.268	2.914	89,17
Air Nipis	2.018	1.955	96,88
Pino	2.084	1.865	89,17
Ulu Manna	1.336	1.171	87,65
Pino Raya	3.417	2.813	82,32
2006	25.613	22.976	89,70
2005	24.639	21.212	86,09
2004	24.405	20.986	85,98

Sumber: Dinas KB dan Pembangunan Keluarga Sejahtera Kabupaten Bengkulu Selatan

Source : *The Family Planning and Family Welfare Development Service of Bengkulu Selatan Regency*

TABEL JUMLAH PESERTA KB AKTIF MENURUT ALAT KONTRASEPSI YANG DIGUNAKAN DAN KECAMATAN 2006

: 4.2.8.

TABLE NUMBER OF CURRENT USERS AND METHOD BY DISTRICT 2006

Kecamatan <i>District</i>	Alat Kontrasepsi <i>Method</i>				
	Pil <i>Piil</i>	Spiral <i>IUD</i>	Kondom <i>Condom</i>	Suntik <i>Injection</i>	Implant
(1)	(2)	(3)	(4)	(5)	(6)
Manna	625	62	21	1.125	330
Bunga Mas	138	10	39	575	199
Kota Manna	979	420	59	1.741	406
Pasar Manna	553	132	62	1.293	117
Kedurang	612	56	1	677	447
Kedurang Ilir	195	26	13	806	133
Seginim	839	32	2	1.262	584
Air Nipis	414	70	5	808	592
Pino	390	196	8	915	338
Ulu Manna	302	153	0	648	59
Pino Raya	513	185	10	1.412	640
2006	5.560	1.342	220	11.262	3.845
2005	5.029	1.824	165	9.848	3.615
2004	5.572	1.959	101	8.577	-

Sumber: Dinas KB dan Pembangunan Keluarga Sejahtera Kabupaten Bengkulu Selatan

Source : *The Family Planning and Family Welfare Development Service of Bengkulu Selatan Regency*

Lanjutan Tabel/ *Contineud Table* 4.2.8.

Kecamatan <i>District</i>	Alat Kontrasepsi <i>Method</i>				Jumlah <i>Total</i>
	MOP	MOW	Obat Vaginal (OV)	Lainnya <i>Others</i>	
(1)	(7)	(8)	(9)	(10)	(11)
Manna	20	73	-	-	2.256
Bunga Mas	1	16	-	-	978
Kota Manna	19	139	-	-	3.763
Pasar Manna	5	76	-	-	2.238
Kedurang	4	38	-	-	1.835
Kedurang Iilir	-	25	-	-	1.198
Seginim	85	110	-	-	2.914
Air Nipis	5	61	-	-	1.955
Pino	3	15	-	-	1.865
Ulu Manna	-	9	-	-	1.171
Pino Raya	2	51	-	-	2.813
2006	144	613	-	-	22.986
2005	146	585	-	-	21.212
2004	-	-	-	4.774	20.983

Sumber: Dinas KB dan Pembangunan Keluarga Sejahtera Kabupaten Bengkulu Selatan

Source : *The Family Planning and Family Welfare Development Service of Bengkulu Selatan Regency*

TABEL JUMLAH AKSEPTOR BARU PER BULAN DAN ALAT KONTRASEPSI YANG DIGUNAKAN 2006

: 4.2.9.

TABLE NUMBER OF NEW ACCEPTORS BY MONTH AND METHOD 2006

Bulan <i>Month</i>	Alat Kontrasepsi <i>Method</i>				
	Pil <i>Pill</i>	Spiral <i>IUD</i>	Kondom <i>Condom</i>	Suntik <i>Injection</i>	Implant
(1)	(2)	(3)	(4)	(5)	(6)
Januari/ <i>January</i>	89	11	17	207	13
Februari/ <i>February</i>	130	13	21	234	84
Maret/ <i>March</i>	87	2	15	153	36
April/ <i>April</i>	38	1	2	112	6
Mei/ <i>May</i>	37	3	8	128	16
Juni/ <i>June</i>	56	3	6	184	13
Juli/ <i>July</i>	68	5	21	162	38
Agustus/ <i>August</i>	88	4	10	229	18
September/ <i>September</i>	117	3	17	216	1
Oktober/ <i>October</i>	54	2	20	119	9
Nopember/ <i>November</i>	243	4	23	353	30
Desember/ <i>December</i>	230	29	43	565	156
2006	1.237	80	203	2.662	420
2005	1.417	100	194	2.260	298
2004	916	42	149	1.357	-

Sumber: Dinas KB dan Pembangunan Keluarga Sejahtera Kabupaten Bengkulu Selatan

Source : *The Family Planning and Family Welfare Development Service of Bengkulu Selatan Regency*

Lanjutan Tabel/ *Continued Table 4.2.9*

Bulan <i>Month</i>	Alat Kontrasepsi <i>Method</i>				Jumlah <i>Total</i>
	MOP	MOW	Obat Vaginal (OV)	Lainnya <i>Others</i>	
(1)	(7)	(8)	(9)	(10)	(11)
Januari/ <i>January</i>	-	-	-	-	337
Februari/ <i>February</i>	-	-	-	-	482
Maret/ <i>March</i>	2	11	-	-	306
April/ <i>April</i>	2	5	-	-	166
Mei/ <i>May</i>	1	13	-	-	206
Juni/ <i>June</i>	-	17	-	-	279
Juli/ <i>July</i>	-	2	-	-	296
Agustus/ <i>August</i>	-	-	-	-	349
September/ <i>September</i>	1	9	-	-	376
Oktober/ <i>October</i>	-	1	-	-	205
Nopember/ <i>November</i>	-	9	-	-	662
Desember/ <i>December</i>	-	6	-	-	1.029
2006	6	73	-	-	4.693
2005	2	29	-	-	4.300
2004	-	-	-	95	2.559

Sumber: Dinas KB dan Pembangunan Keluarga Sejahtera Kabupaten Bengkulu Selatan

Source : *The Family Planning and Family Welfare Development Service of Bengkulu Selatan Regency*

TABEL JUMLAH INSTITUSI KB DAN KELOMPOK KEGIATAN
MENURUT KECAMATAN 2006

: 4.2.10.

TABLE NUMBER OF INSTITUTIONS OF FAMILY PLANNING AND
ACTIVITY GROUPS BY DISTRICT 2006

Kecamatan <i>District</i>	PPKBD	Sub PPKBD	UPPKS	BKB	BKR	BKL
(1)	(2)	(3)	(4)	(5)	(6)	(7)
Manna	18	33	4	2	-	1
Bunga Mas	12	12	1	3	-	-
Kota Manna	9	58	2	2	1	1
Pasar Manna	9	40	1	1	1	2
Kedurang	16	28	4	4	-	-
Kedurang Iilir	16	24	1	1	1	-
Seginim	24	35	5	3	1	1
Air Nipis	9	33	1	2	1	1
Pino	17	34	6	1	-	-
Ulu Manna	10	18	5	1	-	-
Pino Raya	22	62	2	2	-	-
2006	162	377	32	22	5	6
2005	173	354	37	17	45	131
2004	173	352	-	-	-	-

Sumber: Dinas KB dan Pembangunan Keluarga Sejahtera Kabupaten Bengkulu Selatan

Source : *The Family Planning and Family Welfare Development Service of Bengkulu Selatan Regency*

4.3. AGAMA/ RELIGION

TABEL JUMLAH TEMPAT PERIBADATAN MENURUT JENIS
TEMPAT IBADAH DAN KECAMATAN 2006

: 4.3.1.

TABLE NUMBER OF WORSHIPS FACILITIES BY KIND DAN DISTRICT
2006

Kecamatan <i>District</i>	Masjid <i>Mosque</i>	Mushola	Langgar <i>Small Mosque</i>	Gereja <i>Church</i>	Pura/ Vihara <i>Temple/ Budish Monstry</i>
(1)	(2)	(3)	(4)	(5)	(6)
Manna	32	-	-	-	-
Bunga Mas	13	1	-	-	-
Kota Manna	40	11	1	2	-
Pasar Manna	24	5	2	-	-
Kedurang	17	2	3	1	-
Kedurang Ilir	17	1	7	-	-
Seginim	32	2	-	3	-
Air Nipis	17	2	-	-	-
Pino	27	3	3	-	-
Ulu Manna	14	2	1	-	-
Pino Raya	53	3	-	2	-
2006	286	32	17	8	-
2005	277	30	18	6	-
2004	271	39	15	6	-

Sumber: Kandepag Kabupaten Bengkulu Selatan

Source : The Depart. of Religious Affairs Office of Bengkulu Selatan Regency

TABEL JUMLAH PENDUDUK MENURUT AGAMA YANG DIANUT DAN KECAMATAN 2006

: 4.3.2.

TABLE NUMBER OF POPULATION BY RELIGION DAN DISTRICT 2006

Kecamatan <i>District</i>	Islam <i>Moslem</i>	Kristen Katolik <i>Catholic</i>	Kristen Protestan <i>Protestant</i>	Hindu <i>Hindu</i>	Budha <i>Budha</i>
(1)	(2)	(3)	(4)	(5)	(6)
Manna	13.827	-	-	-	-
Bunga Mas	-	-	-	-	-
Kota Manna	24.770	11	35	-	4
Pasar Manna	-	-	-	-	-
Kedurang	16.888	14	4	12	-
Kedurang Ilir	-	-	-	-	-
Seginim	25.897	-	275	-	-
Air Nipis	-	-	-	-	-
Pino	20.769	-	42	-	-
Ulu Manna	-	-	-	-	-
Pino Raya	24.668	25	329	-	-
Kabupaten Bengkulu Selatan <i>Bengkulu Selatan Regency</i>	126.829	50	685	12	4

Sumber: Kandepag Kabupaten Bengkulu Selatan

Source : The Depart. of Religious Affairs Office of Bengkulu Selatan Regency

TABEL JUMLAH JEMAAH HAJI YANG DIBERANGKATKAN
MENURUT STATUS KEMBALI, JENIS KELAMIN DAN
KECAMATAN 2006

: 4.3.3.

TABLE NUMBER OF MUSLIM PILGRIMS DEPARTING BY STATUS OF
RETURNED, SEXS AND DISTRICT 2006

Kecamatan <i>District</i>	Kembali <i>Returned</i>		Meninggal <i>Dead</i>		Tidak Kembali <i>Not Return</i>		Jumlah <i>Total</i>
	L	P	L	P	L	P	
(1)	(2)	(3)	(4)	(5)	(6)	(7)	(8)
Manna	2	-	-	-	-	-	2
Bunga Mas	-	-	-	-	-	-	-
Kota Manna	27	53	-	-	-	-	80
Pasar Manna	-	-	-	-	-	-	-
Kedurang	1	-	-	-	-	-	1
Kedurang Ilir	-	-	-	-	-	-	-
Seginim	2	-	-	-	-	-	2
Air Nipis	-	-	-	-	-	-	-
Pino	1	1	-	-	-	-	2
Ulu Manna	-	-	-	-	-	-	-
Pino Raya	3	5	-	-	-	-	8
2006	36	59	-	-	-	-	95
2005	36	48	-	-	-	-	84
2004			-	-	-	-	79

Sumber: Kandepag Kabupaten Bengkulu Selatan

Source : The Depart. of Religious Affairs Office of Bengkulu Selatan Regency

TABEL BANYAKNYA PERISTIWA PERNIKAHAN MENURUT
KECAMATAN 2003 - 2006

: 4.3.4.

TABLE NUMBER OF MARRIAGES BY DISTRICT 2003 - 2006

Kecamatan <i>District</i>	Tahun/ <i>Year</i>			
	2003	2004	2005	2006
(1)	(2)	(3)	(4)	(5)
Manna	275	88	207	197
Bunga Mas	-	-	-	-
Kota Manna	200	392	358	378
Pasar Manna	-	-	-	-
Kedurang	159	172	184	185
Kedurang Ilir	-	-	-	-
Seginim	222	221	240	238
Air Nipis	-	-	-	-
Pino	187	231	184	200
Ulu Manna	-	-	-	-
Pino Raya	150	104	180	187
Kabupaten Bengkulu Selatan <i>Bengkulu Selatan Regency</i>	1.193	1.208	1.353	1.385

Sumber: Kandepag Kabupaten Bengkulu Selatan

Source : The Depart. of Religious Affairs Office of Bengkulu Selatan Regency

TABEL BANYAKNYA PERISTIWA CERAI DAN TALAK MENURUT
KECAMATAN 2006

: 4.3.5.

TABLE NUMBER OF DIVORCES AND RECONCILIATIONS BY
DISTRICT 2006

Kecamatan <i>District</i>	Cerai - Talak <i>Separations</i>	Cerai Gugat <i>Reconciliations</i>
(1)	(2)	(3)
Manna	2	9
Bunga Mas	1	-
Kota Manna	15	23
Pasar Manna	1	10
Kedurang	1	2
Kedurang Ilir	1	1
Seginim	5	10
Air Nipis	3	2
Pino	2	7
Ulu Manna	-	3
Pino Raya	3	2
2006	34	69
2005	33	59
2004	31	67

Sumber : Pengadilan Agama Kabupaten Bengkulu Selatan

Source : *The Religion High Court of Bengkulu Selatan Regency*

TABEL BANYAKNYA PERKARA PERDATA AGAMA YANG
DIPUTUSKAN PENGADILAN AGAMA KABUPATEN
BENGKULU SELATAN 2004 - 2006

: 4.3.6.

TABLE NUMBER OF RELIGION CASES SETTLED 2004 - 2006

Uraian <i>Description</i>	Tahun/ Year	
	2004	2006
(1)	(2)	(3)
A. PERKAWINAN	-	-
1. Izin Poligami	-	-
2. Pencegahan Perkawinan	-	-
3. Penolakan Perkawinan oleh PPN	-	-
4. Pembatalan Perkawinan	-	-
5. Kelalaian atas Kewajiban Suami/ Istri	-	-
6. Cerai Talak	31	34
7. Cerai Gugat	67	68
8. Harta Bersama	-	-
9. Penguasaan Anak	-	-
10. Nafkah Anak oleh Ibu karena Ayah tidak Mampu	-	-
11. Hak- hak Bekas Istri/ Kewajiban Bekas Suami	-	-
12. Pengesahan anak	-	1
13. Pencabutan Kekuasaan Orang Tua	-	-
14. PERwalian	-	-
15. Pencabutan Kekuasaan Wali	-	-
16. Penunjukan Orang Lain sebagai wali oleh Pengadilan	-	-
17. Ganti rugi terhadap wali	-	-
18. Asal Usul anak	-	-
19. Penolakan kawin campur	-	-
20. Isbat Nikah	2	4
21. Izin Kawin	-	-
22. Dispensasi Kawin	-	-
23. Wali Adhol	1	1
B. KEWARISAN	-	1
C. WASIAT	-	-
D. HIBAH	-	-
E. WAKAF	-	-
F. SHODAQOH	-	-
G. GUGATAN NAFKAH ANAK	-	-

Sumber : Pengadilan Agama Kabupaten Bengkulu Selatan

Source : *The Religion High Court of Bengkulu Selatan Regency*

4.4. PERUMAHAN/ *HOUSING*TABEL PERSENTASE RUMAH TANGGA MENURUT STATUS
TEMPAT TINGGAL 2006

: 4.4.1.

TABLE PERCENTAGE OF HOUSEHOLDS BY TENURE OF LIVING UNIT
2006

Status Tempat Tinggal <i>Tenure of Living Unit</i>	Perkotaan <i>Urban</i>	Pedesaan <i>Rural</i>	Kota+Desa <i>Urban+Rural</i>
(1)	(2)	(3)	(4)
1. Milik Sendiri/ <i>Owned</i>	61,87	88,83	80,39
2. Kontrak/ <i>Contracted</i>	25,59	0,34	8,24
3. Sewa/ <i>Rented</i>	4,14	0,63	1,73
4. Bebas Sewa/ <i>Free</i>	0,00	0,88	0,60
5. Dinas/ <i>Official</i>	2,74	0,56	1,24
6. Rumah milik Orang tua/ sanak/ saudara/ <i>Parent's/ Family's</i>	5,66	8,12	7,35
7. Lainnya/ <i>Others</i>	0,00	0,64	0,44
Jumlah/ <i>Total</i>	100,00	100,00	100,00

Sumber: Supas 2005 Kabupaten Bengkulu Selatan

Source : *Intercensal Population Survey 2005 of Bengkulu Selatan Regency*

TABEL PERSENTASE RUMAH TANGGA MENURUT JENIS ATAP TERLUAS 2006

: 4.4.2.

TABLE PERCENTAGE OF HOUSEHOLDS BY ROOF MAIN MATERIAL 2006

Jenis Atap Terluas <i>Roof Main Material</i>	Perkotaan <i>Urban</i>	Pedesaan <i>Rural</i>	Kota+Desa <i>Urban+Rural</i>
(1)	(2)	(3)	(4)
1. Beton/ <i>Concrete</i>	3,82	3,51	3,60
2. Genteng/ <i>Roof Tile</i>	5,97	8,78	7,90
3. Kayu/ Sirap/ <i>Wood</i>	0,00	1,18	0,81
4. Asbes/ Seng/ <i>Asbestos/ Corrugated Zinc</i>	90,22	85,06	86,67
5. Ijuk/ Rumbia / Daun-daunan <i>Sugar Palm Fiber/ Leaves</i>	0,00	1,47	1,01
6. Lainnya/ <i>Others</i>	0,00	0,00	0,00
Jumlah/ <i>Total</i>	100,00	100,00	100,00

Sumber: Supas 2005 Kabupaten Bengkulu Selatan

Source : *Intercensal Population Survey 2005 of Bengkulu Selatan Regency*

TABEL PERSENTASE RUMAH TANGGA MENURUT JENIS DINDING TERLUAS 2006

: 4.4.3.

TABLE PERCENTAGE OF HOUSEHOLDS BY OUTER WALL MAIN MATERIAL 2006

Jenis Dinding Terluas <i>Outer Wall Main Material</i>	Perkotaan <i>Urban</i>	Pedesaan <i>Rural</i>	Kota+Desa <i>Urban Rural</i>
(1)	(2)	(3)	(4)
1. Tembok/ <i>Brick</i>	97,26	71,95	79,87
2. Kayu/ <i>Wood</i>	0,00	24,54	16,86
3. Bambu/ <i>Bamboo</i>	1,28	2,49	2,11
4. Lainnya/ <i>Others</i>	1,46	1,03	1,16
Jumlah/ <i>Total</i>	100,00	100,00	100,00

Sumber: Supas 2005 Kabupaten Bengkulu Selatan

Source : *Intercensal Population Survey 2005 of Bengkulu Selatan Regency*

TABEL PERSENTASE RUMAH TANGGA MENURUT JENIS LANTAI TERLUAS 2006

: 4.4.4.

TABLE PERCENTAGE OF HOUSEHOLDS BY FLOOR MAIN MATERIAL 2006

Jenis Lantai Terluas <i>Floor Main Material</i>	Perkotaan <i>Urban</i>	Pedesaan <i>Rural</i>	Kota+Desa <i>Urban+Rural</i>
(1)	(2)	(3)	(4)
1. Keramik/ Marmer/ Granit/ <i>Ceramic/ Marble/ Granite</i>	18,84	8,34	11,63
2. Ubin/ Tegel/ Teraso/ <i>Floor Tile</i>	1,28	8,19	6,03
3. Semen/ Bata / <i>Concrete/ Brick</i>	78,66	66,08	70,01
4. Kayu/ Papan/ <i>Wood</i>	0,00	11,00	7,56
5. Bambu/ <i>Bamboo</i>	0,00	0,68	0,46
6. Tanah/ <i>Dirth</i>	1,22	5,29	4,02
7. Lainnya/ <i>Others</i>	0,00	0,42	0,29
Jumlah/ <i>Total</i>	100,00	100,00	100,00

Sumber: Supas 2005 Kabupaten Bengkulu Selatan

Source : *Intercensal Population Survey 2005 of Bengkulu Selatan Regency*

TABEL PERSENTASE RUMAH TANGGA MENURUT SUMBER AIR MINUM UTAMA 2006

: 4.4.5.

TABLE PERCENTAGE OF HOUSEHOLDS BY SOURCE OF DRINKING WATER 2006

Sumber Air Minum <i>Source of Drinking Water</i>	Perkotaan <i>Urban</i>	Pedesaan <i>Rural</i>	Kota+Desa <i>Urban+Rural</i>
(1)	(2)	(3)	(4)
1. Leding/ <i>Pipe</i>	51,51	1,56	17,21
2. Sumur Terlindung/ <i>Protected Well</i>	48,49	45,75	46,61
3. Sumur Tidak Terlindung/ <i>Unprotected Well</i>	0,00	39,64	27,22
4. Mata Air Terlindung/ <i>Protected Spring</i>	0,00	2,34	1,60
5. Mata Air Tidak Terlindung/ <i>Unprotected Spring</i>	0,00	3,30	2,27
6. Air Sungai/ <i>Rivers</i>	0,00	5,96	4,09
7. Danau/ Bendungan/ <i>Dam</i>	0,00	0,60	0,41
8. Air Hujan/ <i>Rain Water</i>	0,00	0,15	0,10
9. Air Kemasan/ <i>Bottled Water</i>	0,00	0,00	0,00
10. Lainnya/ <i>Others</i>	0,00	0,71	0,49
Jumlah/ <i>Total</i>	100,00	100,00	100,00

Sumber: Supas 2005 Kabupaten Bengkulu Selatan

Source : *Intercensal Population Survey 2005 of Bengkulu Selatan Regency*

TABEL PERSENTASE RUMAH TANGGA MENURUT JENIS KAKUS YANG DIGUNAKAN 2006

: 4.4.6.

TABLE PERCENTAGE OF HOUSEHOLDS BY SANITATION FACILITY 2006

Jenis Kakus Yang Digunakan <i>Sanitation Facility</i>	Perkotaan <i>Urban</i>	Pedesaan <i>Rural</i>	Kota + Desa <i>Urban+Rural</i>
(1)	(2)	(3)	(4)
1. Kakus Sendiri Dengan Tangki Septik/ <i>Private toilet with septic tank</i>	63,46	15,31	30,44
2. Kakus Sendiri Tanpa Tanki Septik/ <i>Private toilet without septic tank</i>	0,00	16,35	11,21
3. Kakus Bersama/ <i>Shared toilet</i>	32,70	4,30	13,22
4. Kakus Umum/ <i>Public toilet</i>	0,00	0,19	0,13
5. Sungai/ <i>River</i>	1,28	32,03	22,37
6. Cubluk/ <i>Direct on cesspool</i>	2,56	2,04	2,20
7. Halaman/ Semak/ Belukar/ <i>Yard/ Bushes</i>	0,00	22,19	15,22
8. Lainnya/ <i>Others</i>	0,00	7,59	5,20
Jumlah/ <i>Total</i>	100,00	100,00	100,00

Sumber: Supas 2005 Kabupaten Bengkulu Selatan

Source : *Intercensal Population Survey 2005 of Bengkulu Selatan Regency*

TABEL PERSENTASE RUMAH TANGGA MENURUT JENIS BAHAN BAKAR UTAMA YANG DIGUNAKAN UNTUK MEMASAK 2006

: 4.4.7.

TABLE PERCENTAGE OF HOUSEHOLDS BY TYPE OF COOKING FUEL 2006

Jenis Bahan Bakar Yang Digunakan Untuk Memasak/ <i>Type of Cooking Fuel</i>	Perkotaan <i>Urban</i>	Pedesaan <i>Rural</i>	Kota + Desa <i>Urban+Rural</i>
(1)	(2)	(3)	(4)
1. Listrik/ <i>Electricity</i>	2,30	0,98	1,39
2. Gas/ <i>Gas</i>	16,03	1,03	5,72
3. Minyak Tanah/ <i>Kerosene</i>	80,21	9,94	31,93
4. Batubara/ <i>Brick</i>	0,00	0,18	0,12
5. Arang/ <i>Charcoal</i>	0,00	0,38	0,26
6. Kayu Bakar/ <i>Wood</i>	1,46	87,51	60,58
7. Lainnya/ <i>Others</i>	0,00	0,00	0,00
Jumlah/ <i>Total</i>	100,00	100,00	100,00

Sumber: Supas 2005 Kabupaten Bengkulu Selatan

Source : *Intercensal Population Survey 2005 of Bengkulu Selatan Regency*

TABEL PERSENTASE RUMAH TANGGA MENURUT SUMBER
PENERANGAN UTAMA TEMPAT TINGGAL 2006
: 4.4.8.

TABLE PERCENTAGE OF HOUSEHOLDS BY PRIMARY SOURCE OF
LIGHTING IN DWELLING UNIT 2006

Sumber Penerangan Utama <i>Primary Source of Lighting</i>	Perkotaan <i>Urban</i>	Pedesaan <i>Rural</i>	Kota + Desa <i>Urban+Rural</i>
(1)	(2)	(3)	(4)
1. Listrik / <i>Electricity</i>	98,78	51,45	66,30
2. Gas/ <i>Gas</i>	0,00	0,00	0,00
3. Petromak/ Aladin/ <i>Pumped Lamp</i>	1,22	4,38	3,39
4. Minyak Tanah/ <i>Kerosine</i>	0,00	43,81	30,07
5. Lainnya/ <i>Others</i>	0,00	0,39	0,27
Jumlah/ <i>Total</i>	100,00	100,00	100,00

Sumber: Supas 2005 Kabupaten Bengkulu Selatan

Source : *Intercensal Population Survey 2005 of Bengkulu Selatan Regency*

4.5. SOSIAL LAINNYA/ OTHER SOCIAL

TABEL BANYAKNYA KEJADIAN BENCANA ALAM MENURUT JENIS BENCANA ALAM DAN KECAMATAN 2006

: 4.5.1.

TABLE NUMBER OF NATURAL DISASTERS BY KIND OF DISASTERS AND DISTRICT 2006

Kecamatan <i>District</i>	Kebakaran <i>Fire</i>	Angin Ribut <i>Hurricane</i>	Gempa Bumi <i>Earth Quake</i>	Banjir <i>Flood</i>	Lainnya <i>Others</i>
(1)	(2)	(3)	(4)	(5)	(6)
Manna	-	1	-	-	-
Bunga Mas	-	1	-	-	-
Kota Manna	-	1	-	-	-
Pasar Manna	-	1	-	-	-
Kedurang	-	1	-	-	-
Kedurang Ilir	-	1	-	-	-
Seginim	-	1	-	-	-
Air Nipis	-	1	-	-	-
Pino	-	1	-	-	-
Ulu Manna	1	1	-	-	-
Pino Raya	-	1	-	-	-
2006	1	11	-	-	-
2005	2	-	-	1	1
2004	10	1	-	6	1

Sumber: Dinas Tenaga Kerja, Transmigrasi dan Sosial Kabupaten Bengkulu Selatan

Source : *The Man Power, Transmigration, and Social Service of Bengkulu Selatan Regency*

TABEL KORBAN BENCANA ALAM MENURUT KERUGIANNYA 2006
: 4.5.2.
TABLE VICTIMS DISASTERS NATURAL BY ORIGIN 2006

Jenis Kerugian <i>Kind of Victims Disasters Natural</i>	2006
(1)	(2)
- Meninggal dunia/ <i>Death</i> (orang/ <i>person</i>)	-
- Menderita/ Sakit/ <i>Illnes</i> (orang/ <i>person</i>)	-
- Rumah rusak berat/ <i>House badly damaged</i> (buah/ <i>unit</i>)	9
- Rumah rusak / <i>House damaged</i> (buah/ <i>unit</i>)	40
- Kerugian Material/ <i>Material Damage</i>	-
- Sawah/ <i>Field</i> (Ha)	-
- Ladang/ <i>Dry</i> (Ha)	-
- Tanah/ <i>Lands</i> (Ha)	-
- Materi lainnya/ <i>Others</i> (Rp.)	-

Sumber: Dinas Tenaga Kerja, Transmigrasi dan Sosial Kabupaten Bengkulu Selatan

Source : *The Man Power, Transmigration, and Social Service of Bengkulu Selatan Regency*

TABEL JUMLAH FASILITAS SOSIAL MENURUT JENIS DAN
KECAMATAN 2006

: 4.5.3.

TABLE NUMBER OF SOCIAL FACILITIES BY KIND AND DISTRICT
2006

Kecamatan <i>District</i>	Jenis Panti <i>Kind of Social Facilities</i>			Jumlah <i>Total</i>
	Panti Asuhan <i>Orphanage</i>	Panti Jompo <i>Old Folks' Home</i>	Panti Lainnya <i>Others</i>	
(1)	(2)	(3)	(4)	(5)
Manna	-	-	-	-
Bunga Mas	-	-	-	-
Kota Manna	-	1	-	1
Pasar Manna	2	-	-	2
Kedurang	-	-	-	-
Kedurang Ilir	-	-	-	-
Seginim	-	-	-	-
Air Nipis	-	-	-	-
Pino	-	-	-	-
Ulu Manna	-	-	-	-
Pino Raya	-	-	-	-
Kabupaten Bengkulu Selatan <i>Bengkulu Selatan Regency</i>	2	1	-	2

Sumber: Dinas Tenaga Kerja, Transmigrasi dan Sosial Kabupaten Bengkulu Selatan

Source : *The Man Power, Transmigration, and Social Service of Bengkulu Selatan Regency*

TABEL JUMLAH PENYANDANG CACAT MENURUT JENIS
KELAMIN DAN KECAMATAN 2006

: 4.5.4.

TABLE NUMBER OF DISABLET BY SEXS AND DISTRICT 2006

Kecamatan <i>District</i>	Penyandang Cacat/ <i>Disablet</i>		
	Laki-laki <i>Male</i>	Perempuan <i>Female</i>	Jumlah <i>Total</i>
(1)	(2)	(3)	(4)
Manna	82	39	121
Bunga Mas	64	30	94
Kota Manna	34	21	55
Pasar Manna	40	24	64
Kedurang	51	15	66
Kedurang Iilir	43	19	62
Seginim	67	37	104
Air Nipis	45	11	56
Pino	44	12	56
Ulu Manna	34	12	46
Pino Raya	45	10	55
2006	549	230	779
2005	243	209	452
2004	315	266	581

Sumber: Dinas Tenaga Kerja, Transmigrasi dan Sosial Kabupaten Bengkulu Selatan

Source : *The Man Power, Transmigration, and Social Service of Bengkulu Selatan Regency*

TABEL JUMLAH PENYANDANG CACAT MENURUT JENIS
KELAMIN DAN JENISNYA 2006

: 4.5.5.

TABLE NUMBER OF DISABLET BY SEXS AND KIND 2006

Jenis Penyandang cacat <i>Kind of Disablet</i>	Laki – laki <i>Male</i>	Perempuan <i>Female</i>	Jumlah <i>Total</i>
(1)	(2)	(3)	(4)
Tubuh/ <i>Bodies</i>	158	111	269
Tuna Netra/ <i>Blind</i>	31	29	60
Tuna Rungu/ <i>Deaf/ Dumb</i>	60	35	95
Mental/ <i>Mental Handicap</i>	52	38	90
Kronis/ <i>Cronis</i>	41	28	69
Jiwa/ <i>Psyche</i>	15	6	21
Kusta/ <i>Lepsory</i>	65	40	105
Lainnya/ <i>Others</i>	36	34	70
Jumlah	458	321	779

Sumber: Dinas Tenaga Kerja, Transmigrasi dan Sosial Kabupaten Bengkulu Selatan

Source : *The Man Power, Transmigration, and Social Service of Bengkulu Selatan Regency*

TABEL JUMLAH PESERTA PELATIHAN KETERAMPILAN
MENURUT JENIS PELATIHAN 2004 - 2006

: 4.5.6.

TABLE NUMBER OF SKILLED EDUCATION MEMBERS BY TYPE OF
SKILLED EDUCATION 2004 - 2006

Jenis Ketrampilan <i>Type of Skilled Education</i>	Tahun/ Year		
	2004	2005	2006
(1)	(2)	(3)	(4)
1. Pertukangan/ <i>Handicraft</i>	32	54	16
2. Menjahit/ <i>Tailor</i>	42	59	16
3. Reparasi Motor/ <i>Motorcycle Mechanic</i>	27	14	16
4. Reparasi Mobil/ <i>Car Mechanic</i>	27	14	-
5. Reparasi Radio/ Televisi <i>Radio/ Television Mechanic</i>	48	13	16
6. Bengkel Las/ <i>Welding</i>	32	13	16
7. Peternakan Ayam Buras/ <i>Domestic hens Husbandry</i>	-	-	-
8. Makanan Kecil/ <i>Food</i>	64	32	-
9. Batu Bata/ <i>Bricke</i>	-	-	-
10. Peternakan Itik/ <i>Duck Husbandry</i>	-	-	-
11. Lainnya/ <i>Others</i>	32	24	32
Jumlah/ Total	304	223	112

Sumber: BLK Kabupaten Bengkulu Selatan

Source : BLK (Non Institutional Facilities) of Bengkulu Selatan Regency

TABEL BANYAKNYA PERISTIWA KEJAHATAN YANG DISELESAIKAN DI KABUPATEN BENGKULU SELATAN 2004 - 2006

: 4.5.7.

TABLE NUMBER OF CRIMES CLEARED BY KIND OF CRIME IN BENGKULU SELATAN REGENCY 2004 – 2006

Uraian <i>Discription</i>	Tahun/ Year		
	2004	2005	2006
(1)	(2)	(3)	(4)
1. Pencurian dengan Pemberatan/ <i>By Heavy Violent</i>	81	23	62
2. Pencurian dengan Kekerasan/ <i>Theft by Foke</i>	9	-	2
3. Penganiayaan Berat/ <i>Heavy Violence</i>	27	11	21
4. Pencurian Kendaraan Bermotor <i>Motorcycle Theft</i>	8	6	7
5. Kebakaran/ Pembakaran/ <i>Fire/ Arson</i>	3	3	-
6. Pembunuhan/ <i>Murder</i>	10	1	8
7. Perkosaan/ <i>Rape</i>	10	3	7
8. Pemerasan/ <i>Robbery</i>	6	-	-
9. Penculikan/ <i>Kidnapping</i>	-	-	-
10. Senjata Api/ <i>Hand Gun</i>	-	-	-
11. Narkotika/ <i>Narcotics</i>	-	1	1
12. Penyelundupan/ <i>Smuggle</i>	-	-	-
13. Lain-lain/ <i>Other Criminality</i>	95	50	78
Jumlah/ Total	249	98	199

Sumber: Polres 623 Kabupaten Bengkulu Selatan
 Source : The Local Police, 623 of Bengkulu Selatan Regency

TABEL BANYAKNYA PERISTIWA KEJAHATAN YANG
DILAPORKAN MENURUT JENIS KEJAHATAN/
PELANGGARAN DI KABUPATEN BENGKULU SELATAN
2004 - 2006

: 4.5.8.

TABLE NUMBER OF CRIMES REPORTED BY KIND OF CRIME/
OFFENCE IN BENGKULU SELATAN REGENCY 2004 - 2006

Uraian <i>Discription</i>	Tahun/ Year		
	2004	2005	2006
(1)	(2)	(3)	(4)
1. Pencurian dengan Pemberatan/ <i>By Heavy Violent</i>	81	40	62
2. Pencurian dengan Kekerasan/ <i>Theft by Foke</i>	9	2	2
3. Penganiayaan Berat/ <i>Heavy Violence</i>	27	26	21
4. Pencurian Kendaraan Bermotor <i>Motorcycle Theft</i>	8	9	7
5. Kebakaran/ Pembakaran/ <i>Fire/ Arson</i>	3	3	-
6. Pembunuhan/ <i>Murder</i>	10	1	8
7. Perkosaan/ <i>Rape</i>	10	6	7
8. Pemerasan/ <i>Robbery</i>	6	-	-
9. Penculikan/ <i>Kidnapping</i>	-	-	-
10. Senjata Api/ <i>Hand Gun</i>	-	-	-
11. Narkotika/ <i>Narcotics</i>	-	1	1
12. Penyelundupan/ <i>Smuggle</i>	-	-	-
13. Lain-lain/ <i>Other Criminality</i>	95	51	78
Jumlah/ Total	249	139	199

Sumber: Polres 623 Kabupaten Bengkulu Selatan

Source : The Local Police, 623 of Bengkulu Selatan Regency

TABEL BANYAKNYA KEJADIAN KECELAKAAN LALU LINTAS
MENURUT BENTUK KERUGIANNYA DI KABUPATEN
BENGKULU SELATAN 2004 - 2006

: 4.5.9.

TABLE NUMBER OF TRAFFIC ACCIDENTS BY KIND OF INCIDENT
IN BENGKULU SELATAN REGENCY 2004 - 2006

Uraian <i>Discreption</i>	Tahun/ Year		
	2004	2005	2006
(1)	(2)	(3)	(4)
1. Korban Mati/ <i>Death</i> (orang/ <i>person</i>)	28	15	10
2. Luka Ringan/ <i>Lightly</i> <i>Injured</i> (orang/ <i>person</i>)	21	5	37
3. Luka Berat/ <i>Seriously</i> <i>Injured</i> (orang/ <i>person</i>)	11	7	23
4. Jumlah Kasus Kejahatan/ <i>Number of Accidents</i>	30	14	39
5. Kerugian Material (Rp) <i>Material Damage</i>	98.000.000,-	50.000.000,-	109.150.000
6. Tilang (kasus/ <i>cases</i>)	4.794	4.174	3.235
7. Denda (Rp) <i>Fined</i>	25.013.000,-	21.544.500,-	21.071.500

Sumber: Polres 623 Kabupaten Bengkulu Selatan

Source : *The Local Police, 623 of Bengkulu Selatan Regency*

TABEL TAMBAHAN NARAPIDANA YANG DIPUTUSKAN
PENGADILAN MENURUT JENIS KEJAHATAN/
PELANGGARAN 2004 - 2006

: 4.5.10.

TABLE NUMBER OF ADDITIONAL PRISONERS BASED IN CIVIL
COURT BY TYPE OF CRIME/ OFFENCE 2004 - 2006

Jenis Kejahatan/ Pelanggaran <i>Type of Crime/ Offence</i>	Tahun/ Year		
	2004	2005	2006
(1)	(2)	(3)	(4)
1. Politik	-	-	-
2. Terhadap Kepala Negara	-	-	-
3. Terhadap Ketertiban Umum	36	10	28
4. Pembakaran	12	-	-
5. Penyuapan	-	-	-
6. Mata Uang	-	-	-
7. Memalsu Materai	1	-	1
8. Kesusilaan	95	5	28
9. Perjudian	-	7	12
10. Penculikan	7	1	2
11. Pembunuhan	118	2	6
12. Penganiayaan	112	13	16
13. Pencurian	461	62	88
14. Perampokan	119	1	5
15. Memeras/ Mengancam	-	-	-
16. Pengelapan	57	3	7
17. Penipuan	8	-	9
18. Merusak barang	-	-	1
19. Dalam Jabatan	12	-	-
20. Penadahan	23	-	16
21. Ekonomi	-	2	2
22. Senjata Api	14	-	-
23. Korupsi	15	-	2
24. Narkotika	122	8	7
25. Lainnya	51	16	10
Jumlah/ Total	1.263	130	240

Sumber: BPS Kabupaten Bengkulu Selatan

Source : BPS – Statistics of Bengkulu Selatan Regency

TABEL JUMLAH NARAPIDANA DAN TAHANAN TITIPAN
MENURUT JENIS KELAMIN PER BULAN DI KABUPATEN
BENGKULU SELATAN 2006

: 4.5.11.

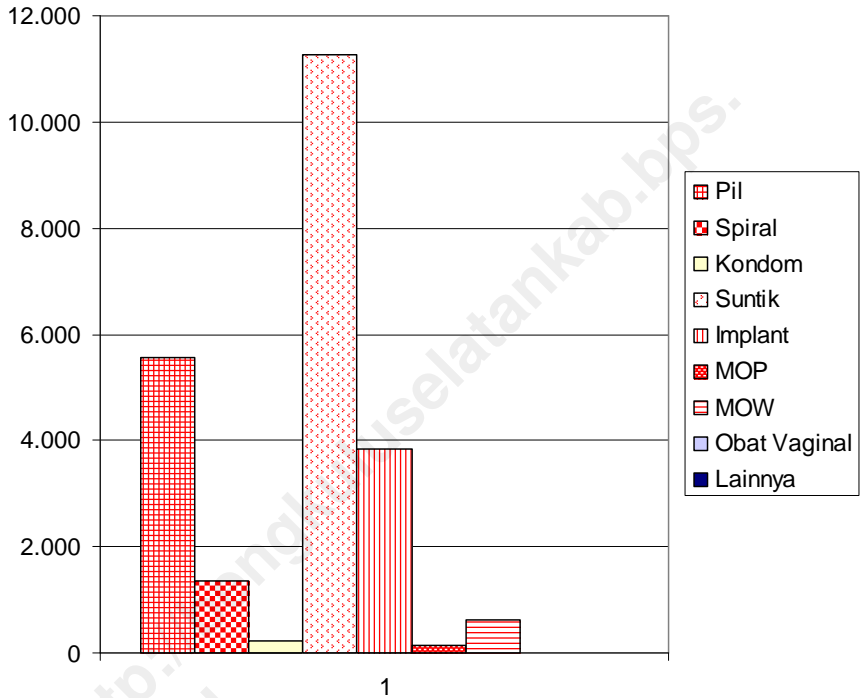
TABLE NUMBER OF PRISONERS ARBITRATED BY SEX EVERY
MONTH IN BENGKULU SELATAN REGENCY 2006

Bulan Month	Narapidana Prisoners		Tahanan/ Titipan Prisoner not yet atributed		Jumlah Total	
	L Male	P Female	L Male	P Female	L Male	P Female
(1)	(2)	(3)	(4)	(5)	(6)	(7)
Januari/ <i>January</i>	14	-	-	-	14	-
Februari/ <i>February</i>	39	2	-	-	39	2
Maret/ <i>March</i>	10	-	-	-	10	-
April/ <i>April</i>	26	-	-	-	26	-
Mei/ <i>May</i>	16	-	-	-	16	-
Juni/ <i>June</i>	22	-	-	-	22	-
Juli/ <i>July</i>	11	-	-	-	11	-
Agustus/ <i>August</i>	15	-	-	-	15	-
September/ <i>September</i>	24	-	-	-	24	-
Oktober/ <i>October</i>	17	-	-	-	17	-
Nopember/ <i>November</i>	20	-	-	-	20	-
Desember/ <i>December</i>	23	1	-	-	23	1
Jumlah/ <i>Total</i>	237	3	-	-	237	3


Sumber: BPS Kabupaten Bengkulu Selatan

Source : BPS – Statistics of Bengkulu Selatan Regency

GAMBAR 4.1. GRAFIK JUMLAH PESERTA KB AKTIF MENURUT ALAT KONTRASEPSI YANG DIGUNAKAN DI KABUPATEN BENGKULU SELATAN 2006



BAB/ CHAPTER V
PERTANIAN
AGRICULTURE



5. PERTANIAN/ AGRICULTURE

5.1. TANAMAN PANGAN/ FOOD CROPS

TABEL LUAS LAHAN SAWAH MENURUT JENISNYA 2006 (Ha)
: 5.1.1.

TABLE WETLAND AREA BY KIND 2006
(Ha)

Jenis Sawah <i>Kind of Wetland</i>	Frekuensi Penanaman Dalam Setahun <i>Number of paddy planting</i>			Sementara tidak diusahakan <i>Non fallow land</i>	Jumlah <i>Total</i>
	2 kali/ lebih <i>Twice and more</i>	1 kali <i>Once</i>	Tidak ditanam i padi <i>No planted</i>		
(1)	(2)	(3)	(4)	(5)	(6)
1. Irigasi Teknis/ <i>Technical Irrigation</i>	1.928	-	-	311	2.239
2. Irigasi Setengah Teknis/ <i>Semi Irrigation</i>	1.385	509	12	603	2.509
3. Irigasi Sederhana/ <i>Non Technical Irr.</i>	206	883	-	378	1.467
4. Irigasi Desa/ Non PU	507	501	-	150	1.158
5. Tadah Hujan/ <i>Rain Fed</i>	-	394	474	2.040	2.908
6. Pasang Surut/ <i>Valley</i>	-	2	-	-	2
7. Lebak	-	287	26	293	606
8. Polder dan Lainnya/ <i>Others</i>	-	-	-	-	-
2006	4.026	2.576	512	3.755	10.889
2005	7.688	2.739	26	153	10.606
2004	8.299	2.372	-	236	10.907

Sumber: Subdin Tanaman Pangan dan Hortikultura Kabupaten Bengkulu Selatan
Source : *The Food Crop and Horticulure Sub Service of Bengkulu Selatan Regency*

TABEL LUAS LAHAN SAWAH MENURUT FREKUENSI PENANAMAN DAN KECAMATAN 2006 (Ha)

: 5.1.2.

TABLE WETLAND AREA BY FREQUENCY DISTRICT 2006 (Ha)

Jenis Sawah <i>Kind of Wetland</i>	Frekuensi Penanaman Dalam Setahun <i>Number of paddy planting</i>			Sementara tidak diusahakan <i>Non fallow land</i>	Jumlah Total
	2 kali/ lebih <i>Twice and more</i>	1 kali <i>Once</i>	Tidak ditanami padi <i>No planted</i>		
(1)	(2)	(3)	(4)	(5)	(6)
Manna	147	17	-	376	540
Bunga Mas	-	145	-	280	425
Kota Manna	-	210	12	14	236
Pasar Manna	-	70	-	69	139
Kedurang	575	109	-	709	1.393
Kedurang Ilir	265	115	-	468	848
Seginim	1.263	617	16	471	2.367
Air Nipis	1.256	508	10	65	1.839
Pino	-	449	-	591	1.040
Ulu Manna	-	140	474	-	614
Pino Raya	520	196	-	732	1.448
2006	4.026	2.576	512	3.775	10.889
2005	7.688	2.739	153	26	10.606
2004	8.299	2.372	-	236	10.907

Sumber: Subdin Tanaman Pangan dan Hortikultura Kabupaten Bengkulu Selatan
 Source : *The Food Crop and Horticulure Sub Service of Bengkulu Selatan Regency*

TABEL PRODUKSI PADI SAWAH DAN PADI LADANG 1999 – 2006
(TON)

: 5.1.3.

TABLE PRODUCTION OF WETLAND PADDY AND DRYLAND PADDY
1999 – 2006 (TON)

Tahun Year	Padi Sawah Wetland Paddy	Padi Ladang Dryland Paddy	Jumlah Total
(1)	(2)	(3)	(4)
1999	29.387	2.166	31.553
2000	35.917	2.535	38.452
2001	50.560	2.464	53.024
2002	63.872	2.905	66.777
2003	47.903	504	48.407
2004	55.844	3.368	59.212
2005	58.119,8	1.988,3	60.108,1
2006	62.858	1.267,1	64.125,1

Sumber: Subdin Tanaman Pangan dan Hortikultura Kabupaten Bengkulu Selatan

Source : *The Food Crop and Horticulure Sub Service of Bengkulu Selatan Regency*

TABEL LUAS PANEN PADI SAWAH DAN PADI LADANG MENURUT
KECAMATAN 2006 (Ha)

: 5.1.4.

TABLE HARVESTED AREA OF WETLAND PADDY AND DRYLAND
PADDY BY DISTRICT 2006 (Ha)

Kecamatan <i>District</i>	Padi Sawah <i>Wetland Paddy</i>	Padi Ladang <i>Dryland Paddy</i>	Jumlah <i>Total</i>
(1)	(2)	(3)	(4)
Manna	576	101	677
Bunga Mas	517	139	656
Kota Manna	395	52	447
Pasar Manna	117	-	117
Kedurang	2.210	13	2.233
Kedurang Ilir	996	20	1.016
Seginim	3.135	-	3.135
Air Nipis	2.577	-	2.577
Pino	1.678	70	1.748
Ulu Manna	434	143	577
Pino Raya	1.912	27	1.939
2006	14.547	565	15.112
2005	14.060	966	15.026
2004	14.185	1.611	15.796

Sumber: Subdin Tanaman Pangan dan Hortikultura Kabupaten Bengkulu Selatan
Source : *The Food Crop and Hoticulture Sub Service of Bengkulu Selatan Regency*

TABEL LUAS TANAM PADI SAWAH DAN PADI LADANG MENURUT
KECAMATAN 2006 (Ha)

: 5.1.5.

TABLE PLANTED AREA OF WETLAND PADDY AND DRYLAND PADDY
BY DISTRICT 2006 (Ha)

Kecamatan <i>District</i>	Padi Sawah <i>Wetland Paddy</i>	Padi Ladang <i>Dryland Paddy</i>	Jumlah <i>Total</i>
(1)	(2)	(3)	(4)
Manna	119	8	127
Bunga Mas	156	15	171
Kota Manna	210	30	240
Pasar Manna	70	-	70
Kedurang	1.721	47	1.768
Kedurang Ilir	820	50	870
Seginim	3.921	-	3.921
Air Nipis	1.392	-	1.392
Pino	942	74	1.016
Ulu Manna	110	156	266
Pino Raya	746	171	917
2006	10.207	551	10.758
2005	13.860	511	14.431
2004	13.970	978	14.948

Sumber: Subdin Tanaman Pangan dan Hortikultura Kabupaten Bengkulu Selatan
Source : *The Food Crop and Horticulure Sub Service of Bengkulu Selatan Regency*

TABEL LUAS RUSAK/ PUSO PADI SAWAH DAN PADI LADANG
MENURUT KECAMATAN 2006 (Ha)

: 5.1.6.

TABLE AREA OF DAMAGE ON WETLAND PADDY AND DRYLAND
PADDY BY DISTRICT 2006 (Ha)

Kecamatan <i>District</i>	Padi Sawah <i>Wetland Paddy</i>	Padi Ladang <i>Dryland Paddy</i>	Jumlah <i>Total</i>
(1)	(2)	(3)	(4)
Manna	25	-	25
Bunga Mas	33	-	33
Kota Manna	20	-	20
Pasar Manna	20	-	20
Kedurang	-	-	-
Kedurang Iilir	9	-	9
Seginim	619	-	619
Air Nipis	254	-	254
Pino	15	-	15
Ulu Manna	-	-	-
Pino Raya	174	-	174
2006	1.169	-	1.169
2005	23	3	26
2004	3	1	4

Sumber: Subdin Tanaman Pangan dan Hortikultura Kabupaten Bengkulu Selatan

Source : *The Food Crop and Horticulure Sub Service of Bengkulu Selatan Regency*

TABEL JUMLAH TRAKTOR, PENGGILINGAN PADI DAN JAGUNG
MENURUT KECAMATAN 2006

: 5.1.7.

TABLE NUMBER OF TRACTOR, PADDY AND MAIZE PROCESSING BY
DISTRICT 2006

Kecamatan <i>District</i>	Traktor <i>Tractor</i>	Perontok Padi <i>Thresher</i>		Penggilingan Padi <i>Rice Mlling Unit</i>	Pemipil Jagung <i>Corn Shelling</i>
		<i>Pedal Thresher</i>	<i>Power Thresher</i>		
(1)	(2)	(3)	(4)	(5)	(6)
Manna	13	110	3	6	-
Bunga Mas	10	115	4	7	-
Kota Manna	8	160	6	3	2
Pasar Manna	6	40	3	2	1
Kedurang	4	150	5	28	-
Kedurang Ilir	14	145	7	13	-
Seginim	60	195	22	21	2
Air Nipis	45	176	13	13	1
Pino	16	50	4	10	-
Ulu Manna	3	16	2	7	-
Pino Raya	7	79	2	17	-
2006	186	1.236	71	128	6
2005	133	1.682	58	83	3
2004	154	1.512	116	48	5

Sumber: Subdin Tanaman Pangan dan Hortikultura Kabupaten Bengkulu Selatan

Source : *The Food Crop and Hoticulture Sub Service of Bengkulu Selatan Regency*

TABEL LUAS LAHAN BUKAN SAWAH MENURUT JENIS
PENGGUNAAN LAHAN 2006

: 5.1.8.

TABLE NON WETLAND AREA BY ITS UTILIZATION 2006

Jenis/ Penggunaan Lahan <i>Land Utilization</i>	Luas <i>Area</i> (Ha)
(1)	(2)
A. Lahan Kering/ Dry Land	6.014
1. Pekarangan/ <i>Surrounding</i>	10.709
2. Tegal/ Kebun/ <i>Dryland/ Garden</i>	2.634
3. Ladang/ Huma/ <i>Bareland/ Shifting land</i>	1.054
4. Penggembalaan/ Padang Rumput/ <i>Meadows</i>	22.923
5. Sementara Tidak Diusahaan/ <i>Temporary Non Cultivated</i>	17.978
6. Ditanami Pohon/ Hutan Rakyat/ <i>Public Forest</i>	17.978
7. Hutan Negara/ <i>Forest Estates</i>	20.137
8. Perkebunan/ <i>Estates Crops</i>	16.903
9. Lain-lain/ <i>Others</i>	8.842
B. Lahan Lainnya/ Others	487
1. Rawa-rawa/ <i>Swamp</i>	239
2. Tambak/ <i>Dyke</i>	-
3. Kolam/ Tebat/ Empang/ <i>Water Pond</i>	248
Jumlah/ Total	107.681

Sumber: Subdin Tanaman Pangan dan Hortikultura Kabupaten Bengkulu Selatan
Source : *The Food Crop and Horticulure Sub Service of Bengkulu Selatan Regency*

TABEL PRODUKSI PALAWIJA MENURUT JENISNYA DI
KABUPATEN BENGKULU SELATAN TAHUN 1996 – 2006
(TON)

: 5.1.9.

TABLE PRODUCTION OF SECONDARY PLANT BY KIND IN
BENGKULU SELATAN REGENCY 1996 – 2006(TON)

Tahun Year	Jenis Palawija/ Kind of Secondary Plant					
	Jagung Corn	Kedelai Soyabean	Kacang Tanah Peanut	Kacang Hijau Mungbean	Ubi Kayu Cassava	Ubi Jalar Sweet Potato
(1)	(2)	(3)	(4)	(5)	(6)	(7)
1999	1.355	91	420	38	1.487	167
2000	410	35	419	63	924	128
2001	260	52	151	52	1.211	214
2002	5.787	160	1.137	56	3.986	287
2003	262	99	356	62	1.949	168
2004	3.473	56	394	103	1.370	348
2005	4.603,8	56,4	570	148,8	1.836	504,5
2006	3.375,9	15,8	486,2	111,4	1.686	64

Sumber: Subdin Tanaman Pangan dan Hortikultura Kabupaten Bengkulu Selatan
Source : The Food Crop and Horticulure Sub Service of Bengkulu Selatan Regency

TABEL LUAS PANEN PALAWIJA MENURUT JENIS DAN KECAMATAN 2006 (Ha)

: 5.1.10.

TABLE HARVESTED AREA OF SECONDARY PLANT BY KIND AND DISTRICT 2006 (Ha)

Kecamatan <i>District</i>	Jenis Palawija/ <i>Kind of Secondary Plant</i>					
	Jagung <i>Corn</i>	Kedelai <i>Soya bean</i>	Kacang Tanah <i>Peanut</i>	Kacang Hijau <i>Mung bean</i>	Ubi Kayu <i>Cassava</i>	Ubi Jalar <i>Sweet Potato</i>
(1)	(2)	(3)	(4)	(5)	(6)	(7)
Manna	106	-	30	7	13	-
Bunga Mas	38	-	25	5	10	-
Kota Manna	81	-	23	15	13	-
Pasar Manna	25	-	4	4	6	1
Kedurang	45	2	32	12	5	1
Kedurang Ilir	49	-	25	10	12	-
Seginim	155	3	49	14	2	-
Air Nipis	124	4	25	7	1	-
Pino	20	-	-	-	1	-
Ulu Manna	8	-	-	-	1	1
Pino Raya	85	3	26	2	2	1
2006	736	12	239	76	66	4
2005	1.020	33	375	116	75	31
2004	1.438	59	424	110	103	31

Sumber: Subdin Tanaman Pangan dan Hortikultura Kabupaten Bengkulu Selatan
 Source : *The Food Crop and Horticulure Sub Service of Bengkulu Selatan Regency*

TABEL LUAS TANAM PALAWIJA MENURUT JENIS DAN KECAMATAN 2006 (Ha)

: 5.1.11.

TABLE PLANTED AREA OF SECONDARY PLANT BY KIND AND DISTRICT 2006 (Ha)

Kecamatan <i>District</i>	Jenis Palawija/ <i>Kind of Secondary Plant</i>					
	Jagung <i>Corn</i>	Kedelai <i>Soya bean</i>	Kacang Tanah <i>Peanut</i>	Kacang Hijau <i>Mung bean</i>	Ubi Kayu <i>Cassava</i>	Ubi Jalar <i>Sweet Potato</i>
(1)	(2)	(3)	(4)	(5)	(6)	(7)
Manna	39	-	20	5	11	-
Bunga Mas	29	-	18	3	9	1
Kota Manna	58	-	21	18	21	3
Pasar Manna	17	-	5	4	9	3
Kedurang	76	-	35	21	9	-
Kedurang Ilir	64	-	20	8	14	-
Seginim	113	-	37	13	1	-
Air Nipis	114	4	24	10	-	-
Pino	14	-	-	-	1	-
Ulu Manna	6	-	-	-	1	-
Pino Raya	53	-	27	-	8	-
2006	583	4	207	82	84	7
2005	1.297	37	409	122	52	30
2004	1.228	49	422	107	98	32

Sumber: Subdin Tanaman Pangan dan Hortikultura Kabupaten Bengkulu Selatan
 Source : *The Food Crop and Horticulure Sub Service of Bengkulu Selatan Regency*

TABEL LUAS RUSAK/ PUSO PALAWIJA MENURUT JENIS DAN KECAMATAN 2006 (Ha)

: 5.1.12.

TABLE AREA OF DAMAGE ON SECONDARY PLANT BY TYPE AND DISTRICT 2006 (Ha)

Kecamatan <i>District</i>	Jenis Palawija/ <i>Kind of Secondary Plant</i>					
	Jagung <i>Corn</i>	Kedelai <i>Soya bean</i>	Kacang Tanah <i>Peanut</i>	Kacang Hijau <i>Mung bean</i>	Ubi Kayu <i>Cassava</i>	Ubi Jalar <i>Sweet Potato</i>
(1)	(2)	(3)	(4)	(5)	(6)	(7)
Manna	-	-	-	-	-	-
Bunga Mas	-	-	-	-	-	-
Kota Manna	4	-	-	-	-	-
Pasar Manna	2	-	-	-	-	-
Kedurang	4	-	-	-	-	-
Kedurang Iilir	-	-	-	-	-	-
Seginim	89	-	12	-	-	-
Air Nipis	15	-	31	-	-	-
Pino	-	-	-	-	-	-
Ulu Manna	-	-	-	-	-	-
Pino Raya	-	-	-	-	-	-
2006	114	-	43	-	-	-
2005	37	2	4	-	2	-
2004	13	-	1	-	5	-

Sumber: Subdin Tanaman Pangan dan Hortikultura Kabupaten Bengkulu Selatan
 Source : *The Food Crop and Horticulure Sub Service of Bengkulu Selatan Regency*

TABEL LUAS PANEN DAN PRODUKSI TANAMAN SAYUR-SAYURAN MENURUT JENISNYA DI KABUPATEN BENGKULU SELATAN 2006

: 5.1.13.

TABLE HARVESTED AREA AND PRODUCTION OF VEGETABLES BY TYPE IN BENGKULU SELATAN REGENCY 2006

Jenis Sayuran <i>Type of Vegetables</i>	Luas Panen <i>Harvested Area</i> (Ha)	Produksi <i>Production</i> (Ton)	Rata-rata Produksi <i>Average of Production</i>
(1)	(2)	(3)	(4)
1. Bawang Merah/ <i>Red Union/ Shallots</i>	-	-	-
2. Bawang Putih/ <i>White Union</i>	-	-	-
3. Bawang Daun/ <i>Spring Union</i>	15	125	8,33
4. Kentang/ <i>Potato</i>	-	-	-
5. Kubis/ <i>Cabbage</i>	-	-	-
6. Petsai/ Sawi/ <i>Mustard Green</i>	-	-	-
7. Wortel/ <i>Carrots</i>	-	-	-
8. Lobak/ <i>Radishes</i>	-	-	-
9. Kacang Merah/ <i>Red Ridney Beans</i>	-	-	-
10. Kacang Panjang/ <i>Long-Noushing Beans</i>	99	482	4,87
11. Cabe/ <i>Chilli</i>	99	470,4	5,29
12. Tomat/ <i>Tomato</i>	31	380,3	12,27
13. Terung/ <i>Egyplant</i>	43	903,2	21
14. Buncis/ <i>Green Beans</i>	16	160,2	10,01
15. Ketimun/ <i>Cucumber</i>	54	860,5	15,94
16. Labu Siam/ <i>Siam Gourd</i>	-	-	-
17. Kangkung/ <i>Water Gress</i>	17	204	12
18. Bayam/ <i>Spinach</i>	5	10	2
19. Melon/ <i>Melon</i>	-	-	-
20. Semangka/ <i>Water melon</i>	25	495	19,80

Sumber: Subdin Tanaman Pangan dan Hortikultura Kabupaten Bengkulu Selatan
 Source : *The Food Crop and Horticulure Sub Service of Bengkulu Selatan Regency*

TABEL JUMLAH TANAMAN BUAH- BUAHAN DAN PRODUKSINYA
DI KABUPATEN BENGKULU SELATAN 2006

: 5.1.14.

TABLE NUMBER AND PRODUCTION OF FRUITS IN BENGKULU
SELATAN REGENCY 2006

Jenis Buah- buahan <i>Type of Fruit</i>	Banyaknya Tanaman <i>Number of Crops (Batang)</i>	Tanaman Menghasilkan <i>Harvested Crops (Batang)</i>	Produksi <i>Production (Ton)</i>
(1)	(2)	(3)	(4)
1. Alpokat/ <i>Avocado</i>	4.983	1.720	342,8
2. Belimbing/ <i>Bilimbi</i>	1.007	263	43,09
3. Duku/ <i>Langsat/ Lanzon</i>	8.430	858	35,6
4. Durian/ <i>Durian</i>	25.651	12.866	1.904,3
5. Jambu Biji/ <i>Guava</i>	2.162	1.628	72,4
6. Jambu Air/ <i>Waterapple</i>	5.647	3.445	258,6
7. Jeruk/ <i>Orange</i>	204.402	18.609	920,45
8. Mangga/ <i>Mango</i>	10.069	6.677	1.129,75
9. Manggis	1.538	253	13,4
10. Nangka/ <i>Cimpe dak</i>	7.643	3.118	1.272,4
11. Nanas/ <i>Pineapple</i>	4.304	1.857	7,2
12. Pepaya/ <i>Papaya</i>	13.695	9.652	512,5
13. Pisang/ <i>Banana</i>	69.323	48.169	1.520,3
14. Rambutan/ <i>Rambutans</i>	14.551	1.530	220,4
15. Salak/ <i>Salacia</i>	77.952	37.789	565,24
16. Sawo/ <i>Sapodilla</i>	871	517	45,6
17. Sirsak/ <i>Sirzak</i>	1.315	423	16,4
18. Sukun	876	482	94,50
19. Melinjo/ <i>Fruit Tree</i>	1.513	580	7,2
20. Petai	2.340	831	40,1

Sumber: Subdin Tanaman Pangan dan Hortikultura Kabupaten Bengkulu Selatan
Source : *The Food Crop and Horticulure Sub Service of Bengkulu Selatan Regency*

5.2. PERKEBUNAN/ ESTATE CROPS

TABEL LUAS TANAMAN PERKEBUNAN RAKYAT MENURUT JENIS DAN KECAMATAN 2006 (Ha)

: 5.2.1.

TABLE PLANTED AREA OF ESTATE CROPS BY TYPE OF CROPS AND DISTRICT 2006 (Ha)

Kecamatan <i>District</i>	Jenis Tanaman Perkebunan/ <i>Kind of Estate Crops</i>			
	Kopi <i>Caffe</i>	Karet <i>Rubber</i>	Kelapa <i>Coconut</i>	Kelapa Sawit <i>Palm Oil</i>
(1)	(2)	(3)	(4)	(5)
Manna	83	34	135	1.145
Bunga Mas	46	496	96	1.538
Kota Manna	54	97	110	475,95
Pasar Manna	6	4,5	109,5	13
Kedurang	791	180	48,24	170,5
Kedurang Ilir	250	491,25	42,5	570,25
Seginim	182	15	161,5	249,95
Air Nipis	701	28	105	217,5
Pino	93	417	65	1.063,9
Ulu Manna	644	139	18,75	1.903,5
Pino Raya	182	240	87	4.015,35
Kabupaten Bengkulu Selatan <i>Bengkulu Selatan Regency</i>	3.032	2.141,75	978,49	11.362,90

Sumber: Subdin Perkebunan Kabupaten Bengkulu Selatan

Source : *The Estate Sub Service of Bengkulu Selatan Regency*

Lanjutan Tabel/ *Continued Table* 5.2.1.

Kecamatan <i>District</i>	Jenis Tanaman Perkebunan/ <i>Kind of Estate Crops</i>				
	Cengkeh <i>Clove</i>	Lada <i>Pepper</i>	Coklat <i>Cocoa</i>	Kayu Manis <i>Cassia vera</i>	Kemiri <i>Cand lenut</i>
(1)	(6)	(7)	(8)	(9)	(10)
Manna	18	-	45	-	-
Bunga Mas	32	-	34,22	-	-
Kota Manna	7	-	28,45	4	13
Pasar Manna	1,5	-	1	-	-
Kedurang	2,45	194	33	22,25	9
Kedurang Iilir	8	14	25	2,5	3
Seginim	4	2	61,22	-	-
Air Nipis	-	22	25,21	21	-
Pino	4,5	17	104	-	-
Ulu Manna	-	12	95,5	-	-
Pino Raya	5,25	10	97,33	-	-
Kabupaten Bengkulu Selatan <i>Bengkulu Selatan Regency</i>	82,7	271	549,93	49,75	25

Sumber: Subdin Perkebunan Kabupaten Bengkulu Selatan

Source : *The Estate Sub Service of Bengkulu Selatan Regency*

Lanjutan Tabel/ *Continued Table* 5.2.1.

Kecamatan <i>District</i>	Jenis Tanaman Perkebunan/ <i>Kind of Estate Crops</i>				
	Aren <i>Arenga</i>	Kapuk <i>Capok</i>	Pinang <i>Areca Palm</i>	Nilam <i>Aromatic Herb Oil</i>	Jahe <i>Ginger</i>
(1)	(11)	(12)	(13)	(14)	(15)
Manna	-	0,3	53	6	-
Bunga Mas	-	1,1	39,8	9	-
Kota Manna	12,69	0,5	14	9,5	-
Pasar Manna	2,5	2,7	1,5	-	-
Kedurang	-	0,8	14,65	37	-
Kedurang Ilir	-	3,75	12,5	20,5	-
Seginim	12	18	6,5	-	-
Air Nipis	10	5,35	8	49	7
Pino	-	0,8	38	49,25	-
Ulu Manna	-	1,2	-	153,75	-
Pino Raya	-	0,6	30,25	10	-
Kabupaten Bengkulu Selatan <i>Bengkulu Selatan Regency</i>	37,19	35,1	218,2	344	7

Sumber: Subdin Perkebunan Kabupaten Bengkulu Selatan

Source : *The Estate Sub Service of Bengkulu Selatan Regency*

PUBLIKASI ELEKTRONIK

TABEL PRODUKSI TANAMAN PERKEBUNAN RAKYAT MENURUT
JENIS DAN KECAMATAN 2006 (TON)

: 5.2.2.

TABLE PRODUCTION OF ESTATE CROPS BY TYPE OF CROPS AND
DISTRICT 2006 (TON)

Kecamatan <i>District</i>	Jenis Tanaman Perkebunan/ <i>Kind of Estate Crops</i>			
	Kopi <i>Caffe</i>	Karet <i>Rubber</i>	Kelapa <i>Coconut</i>	Kelapa Sawit <i>Palm Oil</i>
(1)	(2)	(3)	(4)	(5)
Manna	61,84	6,1	138	9.072,03
Bunga Mas	33,58	348,27	112	5.180
Kota Manna	41,04	73,2	41	934,8
Pasar Manna	4,13	-	23	10,95
Kedurang	460,53	32,91	60	132,83
Kedurang Ilir	150,14	448,35	54	2.085,04
Seginim	111,59	15,86	160	334,95
Air Nipis	473,25	4,88	120	395,08
Pino	70,96	494,1	79	3.243,6
Ulu Manna	405,89	51,6	20	1.964,03
Pino Raya	123,55	239,12	98	33.576,56
Kabupaten Bengkulu Selatan <i>Bengkulu Selatan Regency</i>	1.936,48	1.714,39	905,00	56.929,86

Sumber: Subdin Perkebunan Kabupaten Bengkulu Selatan

Source : *The Estate Sub Service of Bengkulu Selatan Regency*

Lanjutan Tabel/ *Continued Table 5.2.2.*

Kecamatan <i>District</i>	Jenis Tanaman Perkebunan/ <i>Kind of Estate Crops</i>				
	Cengkeh <i>Clove</i>	Lada <i>Pepper</i>	Coklat <i>Cocoa</i>	Kayu Manis <i>Cassia vera</i>	Kemiri <i>Cand lenut</i>
(1)	(6)	(7)	(8)	(9)	(10)
Manna	-	-	-	-	-
Bunga Mas	4,25	-	-	-	-
Kota Manna	1,34	-	7,51	-	4,8
Pasar Manna	0,3	-	-	-	-
Kedurang	0,43	35,78	-	3,16	2,4
Kedurang Iilir	1,4	5,57	-	-	-
Seginim	0,76	0,88	34,24	-	-
Air Nipis	-	9,57	-	24,15	-
Pino	0,85	7,34	28,46	-	-
Ulu Manna	-	5,27	33,78	-	-
Pino Raya	1,03	1,29	37,98	-	-
Kabupaten Bengkulu Selatan <i>Bengkulu Selatan Regency</i>	10,36	65,70	141,96	27,31	7,2

Sumber: Subdin Perkebunan Kabupaten Bengkulu Selatan

Source : *The Estate Sub Service of Bengkulu Selatan Regency*

Lanjutan Tabel/ *Continued Table* 5.2.2.

Kecamatan <i>District</i>	Jenis Tanaman Perkebunan/ <i>Kind of Estate Crops</i>				
	Aren <i>Arenga</i>	Kapuk <i>Capok</i>	Pinang <i>Areca Palm</i>	Nilam <i>Aromatic Herb Oil</i>	Jahe <i>Ginger</i>
(1)	(11)	(12)	(13)	(14)	(15)
Manna	-	-	6,16	1,2	-
Bunga Mas	-	-	4,08	1,8	-
Kota Manna	8,43	-	7,18	0,95	-
Pasar Manna	1,97	-	0,77	-	-
Kedurang	-	1,7	2,13	7,4	-
Kedurang Ilir	-	0,99	3,13	1,54	-
Seginim	6,2	6,25	3,36	-	-
Air Nipis	6,17	1,71	3,61	-	-
Pino	-	-	19,38	7,39	-
Ulu Manna	-	-	-	17,6	-
Pino Raya	-	-	8,35	-	-
Kabupaten Bengkulu Selatan <i>Bengkulu Selatan Regency</i>	22,77	10,65	58,14	37,87	-

Sumber: Subdin Perkebunan Kabupaten Bengkulu Selatan

Source : The Estate Sub Service of Bengkulu Selatan Regency

TABEL LUAS TANAMAN PERKEBUNAN RAKYAT MENURUT JENIS TANAMAN DI KABUPATEN BENGKULU SELATAN 2006 (Ha)
: 5.2.3.

TABLE PLANTED AREA OF ESTATE CROPS BY TYPE OF CROPS IN BENGKULU SELATAN REGENCY 2006 (Ha)

Jenis Tanaman Perkebunan <i>Type of Estates Crops</i>	Tanaman Muda/ Belum Produktif <i>Young Crops</i>	Meng hasilkan/ Produktif <i>Production</i>	Rusak/ Tua/ Kurang Produktif <i>Damage Crops</i>	Jumlah <i>Total</i>
(1)	(2)	(3)	(4)	(5)
1. Cengkih/ <i>Clove</i>	7	53,7	22	82,7
2. Kopi/ <i>Caffe</i>	365	2.549	117	3.031
3. Kelapa/ <i>Coconut</i>	187,24	704,25	87	978,49
4. Lada/ <i>Pepper</i>	114,5	151,04	7,15	271
5. Karet/ <i>Rubber</i>	729,25	1.405,5	7	2.141,75
6. Kayu Manis/ <i>Cassiavera</i>	26	23,75	-	49,75
7. Aren/ <i>Arenga</i>	8	29,19	-	37,19
8. Kapuk/ <i>Capok</i>	10,1	29,75	-	35,1
9. Kemiri/ <i>Candlenut</i>	12	12	1	25
10. Nilam/ <i>Herb Oil</i>	23	321	-	344
11. Kelapa Sawit/ <i>Palm Oil</i>	7445,4	3.908,5	9	11.362,9
12. Coklat/ <i>Cocoa</i>	379,43	169,5	1	549,93
13. Kapulaga/ <i>Capulaga</i>	-	-	-	-
14. Pinang/ <i>Areca Palm</i>	74,2	114	30	218,2
15. Jahe/ <i>Ginger</i>	7	-	-	7

Sumber: Subdin Perkebunan Kabupaten Bengkulu Selatan

Source : *The Estate Sub Service of Bengkulu Selatan Regency*

TABEL LUAS TANAM PERKEBUNAN RAKYAT MENURUT
JENISNYA DI KABUPATEN BENGKULU SELATAN 2004 –
2006 (Ha)

: 5.2.4.

TABLE PLANTED AREA OF ESTATE CROPS BY TYPE OF CROPS IN
BENGKULU SELATAN REGENCY 2004 - 2006(Ha)

Jenis Tanaman Perkebunan <i>Type of Estate Crops</i>	Tahun/ Year		
	2004	2005	2006
(1)	(2)	(3)	(4)
1. Cengkih/ <i>Clove</i>	89	61	82,7
2. Kopi/ <i>Caffe</i>	2.432	3.070,5	3.032
3. Kelapa/ <i>Coconut</i>	1.156	865,51	978,49
4. Lada/ <i>Pepper</i>	208	85	271
5. Karet/ <i>Rubber</i>	1.937	1.447	2.141,75
6. Kayu Manis/ <i>Cassiavera</i>	71	23	49,75
7. Aren/ <i>Arenga</i>	60	23,4	37,19
8. Kapuk/ <i>Capok</i>	53	22	35,1
9. Kemiri/ <i>Candlenut</i>	29	-	25
10. Nilam/ <i>Aromatic/ Herb Oil</i>	239	302,5	344
11. Kelapa Sawit/ <i>Palm Oil</i>	5.230	9.537	11.362,90
12. Coklat/ <i>Cocoa</i>	363	1.210,75	549,93
13. Kapulaga/ <i>Capulaga</i>	-	-	-
14. Pinang/ <i>Areca Palm</i>	91	126,3	218,2
15. Jahe/ <i>Ginger</i>	6	4	7

Sumber: Subdin Perkebunan Kabupaten Bengkulu Selatan

Source : *The Estate Sub Service of Bengkulu Selatan Regency*

TABEL LUAS PANEN TANAMAN PERKEBUNAN RAKYAT
MENURUT JENISNYA DI KABUPATEN BENGKULU
SELATAN 2004 – 2006 (Ha)

: 5.2.5.

TABLE HARVESTED AREA OF ESTATE CROPS BY TYPE OF CROPS IN
BENGKULU SELATAN REGENCY 2004 - 2006 (Ha)

Jenis Tanaman Perkebunan <i>Type of Estate Crops</i>	Tahun/ Year		
	2004	2005	2006
(1)	(2)	(3)	(4)
1. Cengkih/ <i>Clove</i>	50	50,25	53,7
2. Kopi/ <i>Caffe</i>	1.618	2.312	2.549
3. Kelapa/ <i>Coconut</i>	884	626,01	704,25
4. Lada/ <i>Pepper</i>	61	63	151,04
5. Karet/ <i>Rubber</i>	872	718	1.405,5
6. Kayu Manis/ <i>Cassiavera</i>	30	20	23,75
7. Aren/ <i>Arenga</i>	42	17,4	29,19
8. Kapuk/ <i>Capok</i>	43	22	29,75
9. Kemiri/ <i>Candlenut</i>	16	-	12
10. Nilam/ <i>Aromatic/ Herb Oil</i>	167	257,5	321
11. Kelapa Sawit/ <i>Palm Oil</i>	1.613	3.880	3.908,5
12. Coklat/ <i>Cocoa</i>	118	151	169,5
13. Kapulaga/ <i>Capulaga</i>	-	-	-
14. Pinang/ <i>Areca Palm</i>	53	76,5	114
15. Jahe/ <i>Ginger</i>	2	-	-

Sumber: Subdin Perkebunan Kabupaten Bengkulu Selatan

Source : *The Estate Sub Service of Bengkulu Selatan Regency*

TABEL PRODUKSI TANAMAN PERKEBUNAN RAKYAT MENURUT
JENISNYA DI KABUPATEN BENGKULU SELATAN
2004 – 2006 (TON)

: 5.2.6.

TABLE PRODUCTION OF ESTATE CROPS BY TYPE OF CROPS IN
BENGKULU SELATAN REGENCY 2004 - 2006 (TON)

Jenis Tanaman Perkebunan <i>Type of Estate Crops</i>	Tahun/ Year		
	2004	2005	2006
(1)	(2)	(3)	(4)
1. Cengkih/ <i>Clove</i>	14	59,25	10,36
2. Kopi/ <i>Caffe</i>	1.175	16,91	1.936,48
3. Kelapa/ <i>Coconut</i>	31.824	3.527,94	905
4. Lada/ <i>Pepper</i>	72	45,4	65,78
5. Karet/ <i>Rubber</i>	6.540	2.861,64	1.714,39
6. Kayu Manis/ <i>Cassiavera</i>	18	-	27,31
7. Aren/ <i>Arenga</i>	21	8,7	22,77
8. Kapuk/ <i>Capok</i>	17	93,4	10,65
9. Kemiri/ <i>Candlenut</i>	6	-	7,2
10. Nilam/ <i>Aromatic/ Herb Oil</i>	167	42,43	37,87
11. Kelapa Sawit/ <i>Palm Oil</i>	19.356	44.573,53	56.929,86
12. Coklat/ <i>Cocoa</i>	1.298	485	141,96
13. Kapulaga/ <i>Capulaga</i>	-	-	-
14. Pinang/ <i>Areca Palm</i>	21	118,7	58,14
15. Jahe/ <i>Ginger</i>	2	-	-

Sumber: Subdin Perkebunan Kabupaten Bengkulu Selatan

Source : *The Estate Sub Service of Bengkulu Selatan Regency*

TABEL JUMLAH RUMAH TANGGA PERKEBUNAN RAKYAT
MENURUT JENIS TANAMAN DI KABUPATEN BENGKULU
SELATAN 2006

: 5.2.7.

TABLE NUMBER OF HOUSEHOLD OF SMALLHOLDER ESTATE BY
TYPE of ESTATES CROPS IN BENGKULU SELATAN REGENCY
2006

Jenis Tanaman Perkebunan <i>Type of Estates Crops</i>	Jumlah RT <i>Number of Household</i>
(1)	(2)
1. Cengkih/ <i>Clove</i>	277
2. Kopi/ <i>Caffe</i>	3.590
3. Kelapa/ <i>Coconut</i>	3.912
4. Lada/ <i>Pepper</i>	777
5. Karet/ <i>Rubber</i>	1.781
6. Kayu Manis/ <i>Cassiavera</i>	289
7. Aren/ <i>Arenga</i>	347
8. Kapuk/ <i>Capok</i>	140
9. Kemiri/ <i>Candlenut</i>	166
10. Nilam/ <i>Aromatic/ Herb Oil</i>	679
11. Kelapa Sawit/ <i>Palm Oil</i>	4.664
12. Coklat/ <i>Cocoa</i>	528
13. Kapulaga/ <i>Capulaga</i>	-
14. Pinang/ <i>Areca Palm</i>	171
15. Jahe/ <i>Ginger</i>	7

Sumber: Subdin Perkebunan Kabupaten Bengkulu Selatan

Source : *The Estate Sub Service of Bengkulu Selatan Regency*

5.3.PETERNAKAN/ *LIVESTOCK*

TABEL POPULASI TERNAK MENURUT JENIS DAN KECAMATAN
2006

: 5.3.1.

TABLE *LIVESTOCK POPULATION BY KIND AND DISTRICT 2006*

Kecamatan <i>District</i>	Jenis Ternak/ <i>Kind of Livestock</i> (Ekor/ <i>Head</i>)					
	Sapi <i>Cow</i>	Kuda <i>Horse</i>	Kerbau <i>Buffalo</i>	Kambing <i>Goat</i>	Domba <i>Sheep</i>	Babi <i>Pig</i>
(1)	(2)	(3)	(4)	(5)	(6)	
Manna	2.169	-	856	164	-	-
Bunga Mas	578	-	669	398	-	-
Kota Manna	691	-	163	157	-	-
Pasar Manna	156	-	250	166	-	-
Kedurang	437	-	632	358	41	-
Kedurang Ilir	504	-	193	1.512	-	-
Seginim	817	-	543	1.568	-	-
Air Nipis	272	-	178	522	-	-
Pino	458	-	467	357	19	-
Ulu Manna	113	-	172	94	-	-
Pino Raya	1.548	-	2252	1.500	120	-
2006	7.743	-	6.341	8.287	180	-
2005	7.040	-	6.278	7.968	279	-
2004	5.839	-	6.369	7.955	244	-

Sumber: Subdin Peternakan Kabupaten Bengkulu Selatan

Source : *The Livestock Sub Service of Bengkulu Selatan Regency*

TABEL POPULASI UNGGAS MENURUT JENIS DAN KECAMATAN
2006

: 5.3.2.

TABLE POULTRY POPULATION BY KIND AND DISTRICT 2006

Kecamatan <i>District</i>	Jenis Unggas/ <i>Kind of Poultry</i> (Ekor/ <i>Head</i>)			
	Ayam Buras <i>Domestic Chicken</i>	Ayam Ras Petelur <i>Layer</i>	Ayam Ras Pedaging <i>Broiller</i>	Itik/ Itik Manila <i>Duck Manila</i>
(1)	(2)	(3)	(4)	(5)
Manna	19.890	-	-	871
Bunga Mas	3.235	-	-	757
Kota Manna	2.148	-	-	268
Pasar Manna	3.406	523	11.474	443
Kedurang	1.660	-	4.781	765
Kedurang Ilir	2.447	-	-	1.437
Seginim	21.687	-	-	13.809
Air Nipis	7.232	-	-	4.602
Pino	1.438	-	-	1.083
Ulu Manna	813	-	-	457
Pino Raya	21.850	-	-	2.074
2006	85.587	523	20.716	26.557
2005	88.637	500	13.000	23.606
2004	82.479	5.700	16.913	26.603

Sumber: Subdin Peternakan Kabupaten Bengkulu Selatan

Source : *The Livestock Sub Service of Bengkulu Selatan Regency*

TABEL JUMLAH TERNAK YANG DIPOTONG MENURUT JENISNYA YANG TERCATAT DI KABUPATEN BENGKULU SELATAN 2006 (EKOR)

: 5.3.3.

TABLE NUMBER OF LIVESTOCK SLAUGHTERED BY KIND THAT REGISTERED IN BENGKULU SELATAN REGENCY 2006 (HEAD)

Jenis Ternak <i>Kind of Livestock</i>	Pemotongan Termonitor <i>Registered</i>	Laporan dari Kepala Desa <i>Villages Reported</i>	Jumlah <i>Total</i>
(1)	(2)	(3)	(4)
1. Sapi/ <i>Cow</i>	604	39	643
2. Kuda/ <i>Horse</i>	-	-	-
3. Kerbau/ <i>Buffalo</i>	291	16	307
4. Kambing/ <i>Goat</i>	120	66	186
5. Domba/ <i>Sheep</i>	36	2	38
6. Babi/ <i>Pig</i>	-	-	-
2006	1.051	123	1.174
2005	2.146	-	2.146
2004	731	-	731

Sumber: Subdin Peternakan Kabupaten Bengkulu Selatan

Source : *The Livestock Sub Service of Bengkulu Selatan Regency*

TABEL JUMLAH UNGGAS YANG DIPOTONG MENURUT JENISNYA YANG TERCATAT DI KABUPATEN BENGKULU SELATAN 2006 (EKOR)

: 5.3.4.

TABLE NUMBER OF POULTRY SLAUGHTERED BY KIND THAT REGISTERED IN BENGKULU SELATAN REGENCY 2006 (HEAD)

Jenis Unggas <i>Kind of Poultry</i>	Pemotongan Termonitor <i>Registered</i>	Laporan dari Kepala Desa <i>Villages Reported</i>	Jumlah <i>Total</i>
(1)	(2)	(3)	(4)
1. Ayam Buras/ <i>Domestic Chicken</i>	149.787	7.500	157.287
2. Ayam Ras Petelur/ <i>Layer</i>	261	13	274
3. Ayam Ras Pedaging/ <i>Broiler</i>	13.465	673	14.138
4. Itik/ Itik Manila <i>Duck/ Duck Manila</i>	6.639	332	6.971
2006	170.152	8.518	178.670
2005	177.305	-	177.305
2004	215.992	-	215.992

Sumber: Subdin Peternakan Kabupaten Bengkulu Selatan

Source : *The Livestock Sub Service of Bengkulu Selatan Regency*

TABEL PRODUKSI DAGING TERNAK MENURUT JENISNYA YANG TERDAFTAR DI KABUPATEN BENGKULU SELATAN 2004 – 2006 (TON)

: 5.3.5.

TABLE PRODUCTION OF LIVESTOCK MEAT BY KIND THAT REGISTERED IN BENGKULU SELATAN REGENCY 2004 - 2006 (TON)

Jenis Daging Ternak <i>Kind of Livestock Meat</i>	Tahun/ Year		
	2004	2005	2006
(1)	(2)	(3)	(4)
1. Sapi/ Cow	89,23	90,43	45,90
2. Kuda/ Horse	-	-	-
3. Kerbau/ Buffalo	54,85	68,63	22,95
4. Kambing/ Goat	39,52	49,4	16,57
5. Domba/ Sheep	0,36	45	0,36
6. Babi/ Pig	-	-	-
Jumlah/ Total	183,96	253,46	85,78

Sumber: Subdin Peternakan Kabupaten Bengkulu Selatan

Source : The Livestock Sub Service of Bengkulu Selatan Regency

TABEL PRODUKSI DAGING UNGGAS MENURUT JENISNYA YANG TERDAFTAR DI KABUPATEN BENGKULU SELATAN 2004 – 2006 (TON)

: 5.3.6.

TABLE PRODUCTION OF POULTRY MEAT BY KIND THAT REGISTERED IN BENGKULU SELATAN REGENCY 2004 - 2006 (TON)

Jenis Daging Unggas <i>Kind of Poultry Meat</i>	Tahun/ Year		
	2004	2005	2006
(1)	(2)	(3)	(4)
1. Ayam Buras/ <i>Domestic Chicken</i>	107,22	103,2	122,00
2. Ayam Ras Petelur/ <i>Layer</i>	0,45	1,59	0,21
3. Ayam Ras Pedaging/ <i>Broiler</i>	37,83	88,55	7,54
4. Itik/ Itik Manila/ <i>Duck/ Duck Manila</i>	9,98	5,49	5,48
Jumlah/ Total	155,48	198,83	135,23

Sumber: Subdin Peternakan Kabupaten Bengkulu Selatan

Source : The Livestock Sub Service of Bengkulu Selatan Regency

TABEL PRODUKSI TELUR MENURUT JENISNYA YANG TERCATAT
DI KABUPATEN BENGKULU SELATAN 1999 – 2005 (TON)
: 5.3.7.

TABLE EGGS PRODUCTION BY KIND THAT REGISTERED IN
BENGKULU SELATAN REGENCY 1999 - 2005 (TON)

Tahun Year	Jenis Telur/ Kind of Eggs		
	Ayam Buras <i>Domestic Chicken</i>	Ayam Ras <i>Layer</i>	Itik <i>Duck</i>
(1)	(2)	(3)	(4)
1999	33,33	2,52	43,68
2000	35,67	2,68	46,56
2001	40,50	2,86	49,55
2002	43,50	3,04	52,78
2003	43,14	3,24	56,23
2004	34,64	7,78	124,50
2005	34,15	38,90	108,54
2006	40,95	3,40	124,30

Sumber: Subdin Peternakan Kabupaten Bengkulu Selatan

Source : *The Livestock Sub Service of Bengkulu Selatan Regency*

5.4. PERIKANAN/ FISHERY

TABEL PRODUKSI PERIKANAN LAUT DAN NILAINYA MENURUT
KECAMATAN 2006

: 5.4.1.

TABLE PRODUCTION AND VALUE OF MARINE FISHERIES BY
DISTRICT 2006

Kecamatan <i>District</i>	Produksi <i>Production</i> (Ton)	Nilai <i>Value</i> (Rp)	Harga <i>Price</i> (Rp/ Kg)
(1)	(2)	(3)	(4)
Manna	-	-	-
Bunga Mas	-	-	-
Kota Manna	-	-	-
Pasar Manna	1.238,7	18.580.500	15.000
Kedurang			
Kedurang Ilir			
Seginim	-	-	-
Air Nipis	-	-	-
Pino	-	-	-
Ulu Manna	-	-	-
Pino Raya	265,75	3.986.250	15.000
2006	1.504,45	22.566.750	15.000
2005	531,1	12.109.080	22.800
2004	1.055,76	12.741.120	12.000

Sumber: Dinas Kelautan dan Perikanan Kabupaten Bengkulu Selatan

Source : *The Ocean and Fisheries Service of Bengkulu Selatan Regency*

PUBLIKASI ELEKTRONIK

TABEL PRODUKSI PERIKANAN DARAT DAN NILAINYA MENURUT
KECAMATAN 2006

: 5.4.2.

TABLE *PRODUCTION AND VALUE OF INLAND FISHERIES BY
DISTRICT 2006*

Kecamatan <i>District</i>	Produksi <i>Production</i> (Ton)	Nilai <i>Value</i> (000 Rp)	Harga <i>Price</i> (Rp/ Kg)
(1)	(2)	(3)	(4)
Manna	12,00	180	15.000
Bunga Mas	3,74	56,1	15.000
Kota Manna	10,24	153,6	15.000
Pasar Manna	1,42	21,3	15.000
Kedurang	165,61	2.484,15	15.000
Kedurang Ilir	30,80	462	15.000
Seginim	279,14	4.187,1	15.000
Air Nipis	319,14	4.787,1	15.000
Pino	25,49	382,35	15.000
Ulu Manna	7,98	119,7	15.000
Pino Raya	14,19	212,85	15.000
2006	870,51	13.057.650	15.000
2005	706,95	8.478.800	12.000
2004	40,50	453.600	11.200

Sumber: Dinas Kelautan dan Perikanan Kabupaten Bengkulu Selatan

Source : The Ocean and Fisheries Service of Bengkulu Selatan Regency

TABEL LUAS USAHA BUDIDAYA PERIKANAN DARAT MENURUT JENIS DAN KECAMATAN 2006 (Ha)

: 5.4.3.

TABLE CULTURED AREAS OF INLAND FISHERIES BY KIND AND DISTRICT 2006 (Ha)

Kecamatan <i>District</i>	Jenis Budidaya Perikanan Darat <i>Kind of Inland Fisheries</i>				
	Perairan Umum <i>Open Water</i>	Kolam <i>Fresh Water Pond</i>	Sawah <i>Paddy Fields</i>	Tambak <i>Brackish Water Pond</i>	Keramba <i>Cage</i>
(1)	(2)	(3)	(4)	(5)	(6)
Manna	6,08	8,91	18,53	-	-
Bunga Mas	1,06	1,65	6,17	-	-
Kota Manna	9,65	7,36	21,27	-	0,01
Pasar Manna	0,66	1,29	7,02	-	0,03
Kedurang	8,90	55,26	52,49	-	-
Kedurang Ilir	3,09	11,78	28,26	-	-
Seginim	40,95	38,51	42,32	-	-
Air Nipis	76,58	43,94	51,71	-	0,02
Pino	34,41	18,03	25,99	-	-
Ulu Manna	28,15	6,04	17,53	-	-
Pino Raya	26,15	12,73	24,51	-	-
	235,68	205,50	246,59	-	0,06
2005	253,60	197,26	311,00	-	-
2004	245,62	187,24	311,00	30	1

Sumber: Dinas Kelautan dan Perikanan Kabupaten Bengkulu Selatan

Source : *The Ocean and Fisheries Service of Bengkulu Selatan Regency*

TABEL JUMLAH RUMAH TANGGA PERIKANAN (NELAYAN)
MENURUT KECAMATAN 2006

: 5.4.4.

TABLE NUMBER OF FISHING HOUSEHOLD BY DISTRICT 2006

Kecamatan <i>District</i>	Jumlah RT <i>Number of Household</i>
(1)	(2)
Manna	-
Bunga Mas	-
Kota Manna	-
Pasar Manna	425
Kedurang	-
Kedurang Ilir	6
Seginim	-
Air Nipis	-
Pino	-
Ulu Manna	-
Pino Raya	60
Kabupaten Bengkulu Selatan <i>Bengkulu Selatan Regency</i>	491

Sumber: Dinas Kelautan dan Perikanan Kabupaten Bengkulu Selatan

Source : *The Ocean and Fisheries Service of Bengkulu Selatan Regency*

TABEL JUMLAH PERAHU/ KAPAL PENANGKAP IKAN MENURUT JENIS DAN KECAMATAN DAN 2006

: 5.4.5.

TABLE NUMBER OF FISHING BOAT BY KIND DAN DISTRICT 2006

Kecamatan <i>District</i>	Jenis Perahu/ Kapal Penangkap Ikan <i>Fishing Boat</i>			Jumlah <i>Total</i>
	Perahu/ Kapal Tidak Bermotor <i>Non Powered Boat</i>	Motor Tempel <i>Out Boat Motor</i>	Kapal Motor <i>In Boat Motor</i>	
(1)	(2)	(3)	(4)	(5)
Manna	-	-	-	-
Bunga Mas	-	-	-	-
Kota Manna	-	-	-	-
Pasar Manna	6	101	-	107
Kedurang	-	-	-	-
Kedurang Ilir	-	-	-	-
Seginim	-	-	-	-
Air Nipis	-	-	-	-
Pino	-	-	-	-
Ulu Manna	-	-	-	-
Pino Raya	4	6	-	10
2006	10	107	-	117
2005	14	104	-	118
2004	27	164	-	191

Sumber: Dinas Kelautan dan Perikanan Kabupaten Bengkulu Selatan

Source : *The Ocean and Fisheries Service of Bengkulu Selatan Regency*

TABEL JUMLAH ALAT PENANGKAP IKAN PERAIRAN LAUT DI
KABUPATEN BENGKULU SELATAN 2006

: 5.4.6.

TABLE NUMBER OF FISHING EQUIPMENT OF MARINE FISHERIES BY
TYPE IN BENGKULU SELATAN REGENCY 2006

Jenis Alat Pengkap <i>Type of Net Trap</i>	Jumlah <i>Total</i>
(1)	(2)
1. Payang	5
2. Jaring Insang Permukaan/ Hanyut <i>Drift Gill Net</i>	5.330
3. Jaring Insang Dasar/ Tetap <i>Fixed Gill Net</i>	3.940
4. Pancing/ <i>Fishing rod</i>	1.650
5. Rawai	1.635
6. Lainnya/ <i>Others</i>	-

Sumber: Dinas Kelautan dan Perikanan Kabupaten Bengkulu Selatan

Source : *The Ocean and Fisheries Service of Bengkulu Selatan Regency*

PUBLIKASI ELEKTRONIK

TABEL TEMPAT Pendaratan IKAN DAN TEMPAT PELELANGAN IKAN MENURUT KECAMATAN 2006

: 5.4.7.

TABLE FISH LANDING TERMINAL AND FISH AUCTION BY DISTRICT 2006

Kecamatan <i>District</i>	Tempat Pendaratan Ikan <i>Fish Landing Terminal</i>	Tempat Pelelangan Ikan <i>Fish Auction</i>	Desa/ Kelurahan <i>Village</i>
(1)	(2)	(3)	(4)
Manna	-	-	-
Bunga Mas	-	-	-
Kota Manna	Pasar Bawah	Pasar Bawah	Kel. Pasar Bawah
Pasar Manna	-	-	-
Kedurang	-	-	-
Kedurang Iilir	Sulau	-	Desa Air Sulau
Seginim	-	-	-
Air Nipis	-	-	-
Pino	-	-	-
Ulu Manna	-	-	-
Pino Raya	Pasar Pino	-	Desa Pasar Pino

Sumber: Dinas Kelautan dan Perikanan Kabupaten Bengkulu Selatan

Source : *The Ocean and Fisheries Service of Bengkulu Selatan Regency*

5.5. KEHUTANAN/ *FORESTRY*

TABEL LUAS DAN PERSENTASE HUTAN MENURUT FUNGSIONYA DI KABUPATEN BENGKULU SELATAN 2006

: 5.5.1.

TABLE *FOREST AREAS AND PERCENTAGES BY FUNCTION IN BENGKULU SELATAN REGENCY 2006*

Fungsi Hutan <i>Function of Forest</i>	Luas Wilayah Area (Ha)	Persentase dari Luas Wilayah <i>Percentage of Area</i>
(1)	(2)	(3)
A. Kawasan Suaka Alam/ Pelestarian Alam <i>Nature Reserve/ Preservation Forest</i>		
a. Taman Nasional/ <i>National Park</i>	-	-
b. Cagar Alam	0,50	0,00
c. Hutan Wisata Alam	-	-
d. Taman Buru/ <i>Hunting Park</i>	-	-
e. Taman Hutan Raya	-	-
B. Kawasan Hutan/ Forest Area		
a. Hutan Lindung/ <i>Protection Forest</i>	33.079,00	27,90
b. Hutan Produksi Terbatas/ <i>Limited Production Forest</i>	14.566,96	12,29
c. Hutan Produksi Tetap/ <i>Definitive Production Forest</i>	1.579,00	1,33
d. Hutan Produksi Khusus/ Konversi/ <i>Convertible Production Forest</i>	-	-
C. Area Penggunaan Lainnya/ Others	69.344,54	58,48
Jumlah/ Total	118.570,00	100,00

Sumber: Dinas Kehutanan Kabupaten Bengkulu Selatan
Source : The Forestry Service of Bengkulu Selatan Regency

PUBLIKASI ELEKTRONIK

TABEL PRODUKSI KAYU HUTAN DAN HASIL HUTAN IKUTAN
 MENURUT JENISNYA 2004 - 2006

: 5.5.2.

TABLE PRODUCTION OF TIMBER AND MINOR FOREST PRODUCTS
 BY KIND 2004 - 2006

Jenis Produksi <i>Production Kind</i>	Satuan <i>Units</i>	Tahun/ <i>Year</i>		
		2004	2005	2006
(1)	(2)	(3)	(4)	(5)
1. Kayu Bulat/ <i>Logs</i>	m ³	-	2.544,23	2.192,45
2. Kayu Gergajian/ <i>Sawn Logs</i>	m ³	-	1.526,5	1.218,25
3. Rotan/ <i>Rattan</i>	btg			
- Manau		-	5.000	-
- Kesur		-	-	-
- Segau		-	-	-
- Sabut		-	-	-
- Lainnya/ <i>Others</i>		-	-	-
4. Damar/ <i>Resin</i>	ton	1.000	1.000	1.000
5. Kulit Kayu Manis/ <i>Cassia vera</i>	kg	-	-	-
6. Kemiri/ <i>Candlenuts Tree</i>	kg	-	-	-
7. Sarang Burung Walet/ <i>Nest of Kite Bird</i>	kg	-	-	-
8. Gaharu/ <i>Gaharu Wood</i>	kg	-	-	-
9. Kemedangan/ <i>Kemedangan Wood</i>	m ³	-	-	-
10. Lainnya/ <i>Others</i>	kg	-	-	-

Sumber: Dinas Kehutanan Kabupaten Bengkulu Selatan
 Source : *The Forestry Service of Bengkulu Selatan Regency*

TABEL LUAS WILAYAH DAS/ SUB DAS DI KABUPATEN BENGKULU SELATAN 2005 (Ha)

: 5.5.3.

TABLE RIVER BASIN AREA IN BENGKULU SELATAN REGENCY 2005 (Ha)

Daerah Aliran Sungai (DAS) <i>River Basin Area</i>	Luas DAS <i>Area of RBA</i>	Dalam Kecamatan <i>District</i>
(1)	(2)	(3)
1. Pino	24.654	Pino, Ulu Manna
2. Manna	21.379	Manna, Kota Manna, Pasar Manna
3. Bengkenang	46.511	Manna, Bunga Mas
4. Kedurang	10.592	Kedurang Ilir, Bunga Mas
5. Mertam	6.132	Kedurang Ilir
6. Sulau	4.442	Kedurang Ilir
Jumlah/ <i>Total</i>	113.710	

Sumber: Dinas Kehutanan Kabupaten Bengkulu Selatan

Source : *The Forestry Service of Bengkulu Selatan Regency*

TABEL LUAS LAHAN KRITIS MENURUT DAS DI KABUPATEN BENGKULU SELATAN 2006 (HA)

: 5.5.4.

TABLE AREA OF CRITICAL LAND BY NAME OF RIVER BASIN AREA IN BENGKULU SELATAN 2006 (HA)

Nama DAS <i>Name of River Basin Area (RBA)</i>	Lahan kritis berdasarkan kawasan (Ha)			
	Hutan Lindung <i>Protection Forest</i>	Kawasan Budidaya		Jumlah <i>Total</i>
		Pertanian <i>Agriculture</i>	Luar Kawasan/ Lainnya/ <i>Others</i>	
(1)	(2)	(3)	(4)	(5)
1. Pino	4.648	2	9.281	13.931
2. Manna	7.615	89	8.406	16.110
3. Bengkenang	1.841	196	869	2.906
4. Kedurang	-	-	619	619
5. Mertam	-	-	643	643
6. Sulau	4.029	247	3.510	7.786
Jumlah/ <i>Total</i>	18.133	534	23.328	41.995

Sumber: Dinas Kehutanan Kabupaten Bengkulu Selatan

Source : *The Forestry Service of Bengkulu Selatan Regency*

PUBLIKASI ELEKTRONIK

TABEL LUAS KAWASAN DAN KONDISI TEGAKAN HUTAN DI
KABUPATEN BENGKULU SELATAN 2006

: 5.5.5.

TABLE AREA AND FOREST CONDITION/ CULTIVATION IN
BENGKULU SELATAN REGENCY 2006

Nama Hutan <i>Name of Forest</i>	Luas <i>Area</i> (Ha)	Kondisi Tegakan Hutan <i>Forest condition/ cultivation</i> (%)	
		Hutan Primer* <i>Virgin Forest</i>	Lainnya <i>Others</i>
(1)	(2)	(3)	(4)
1. Hutan Produksi/ <i>Production Forest</i>	1.579,00		
- HP. Air Bengkenang	1.579,00	40	60
2. Hutan Produksi Terbatas/ <i>Limited Production Forest</i>	14.566,96		
- HPT. Bukit Rabang	4.216,54	26,73	77,27
- HPT. Peraduan Tinggi	9.158,42	-	-
- HPT. Air Kedurang	1.192	50	50
3. Hutan Lindung/ <i>Protection Forest</i>	33.079,00		
- HL. Bukit Sanggul	7.982,00	-	-
- HL. Bukit Raja Mendara	20.727,00	-	-
- HL. Bukit Riki	4.370,00	-	-
Jumlah/ <i>Total</i> Persentase/ <i>Percentage</i>	49.224,96	-	-

Catatan/ *Note*: *) Menurut survey di beberapa hutan tahun 2006

Sumber: Dinas Kehutanan Kabupaten Bengkulu Selatan

Source : *The Forestry Service of Bengkulu Selatan Regency*

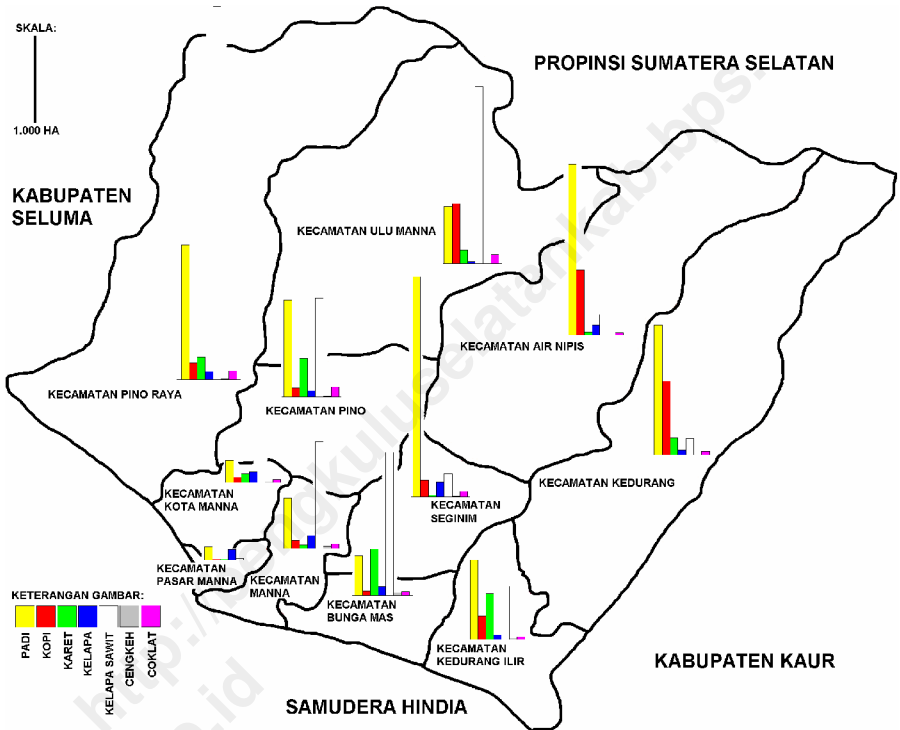
TABEL LETAK HUTAN MENURUT WILAYAH DAN DESA TERDEKAT DI KABUPATEN BENGKULU SELATAN 2006 : 5.5.6.

TABLE FOREST PLACE BY DISTRICT AND NEAREST VILLAGES IN BENGKULU SELATAN REGENCY 2006

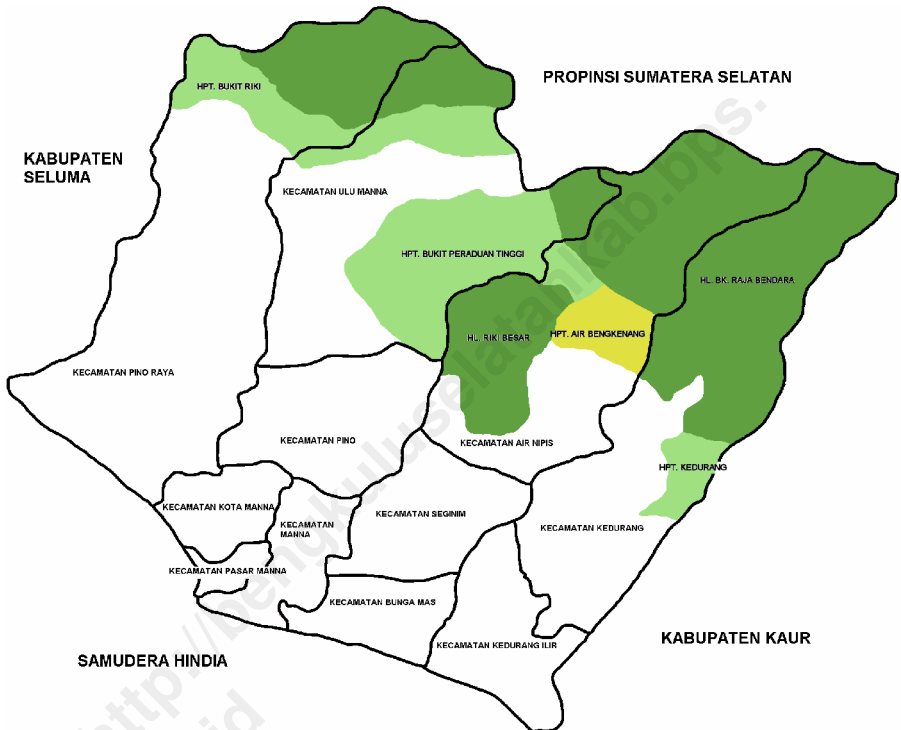
Nama Hutan <i>Name of Forest</i>	Kecamatan <i>District</i>	Desa- desa terdekat <i>Nearest Villages</i>
(1)	(2)	(3)
1. Hutan Produksi/ <i>Production Forest</i> - HP. Air Bengkenang	Kec. Air Nipis	Sukarami, Suka Negeri, Pino Baru, Suka Maju
2. Hutan Produksi Terbatas/ <i>Limited Production Forest</i> - HPT. Bukit Rabang - HPT. Peraduan Tinggi - HPT. Air Kedurang	Kec. Pino Raya, Ulu Manna Kec. Ulu Manna, Pino, Pino Raya Kec. Kedurang	Kayu Ajaran, Lubuk Tapi, Keban Jati, Talang Tinggi, Tanjung Aur Kayu Ajaran, Lubuk Tapi, Keban Jati, Talang Tinggi, Merambung, Bandar Agung, Sebilu, Ganjuh Batu Ampar, Palak Siring, Pagar Bunga, Lubuk Resam
3. Hutan Lindung/ <i>Protection Forest</i> - HL. Bukit Sanggul - HL. Bukit Raja Mendara - HL. Bukit Riki	Kec. Pino Raya, Ulu Manna Kec. Kedurang , Air Nipis Kec. Seginim, Air Nipis, Pino	Kayu Ajaran, Lubuk Tapi, Tanjung Aur Suka Maju, Sukarami, Batu Ampar, Pino Baru Suka Maju, Suka Negeri, Pino Baru, Palak Bengkerung, Tanjung Beringin, Keban Jati, Ganjuh

Sumber: Dinas Kehutanan Kabupaten Bengkulu Selatan
Source : *The Forestry Service of Bengkulu Selatan Regency.*


GAMBAR 5.1. PETA KABUPATEN BENGKULU SELATAN MENURUT LUAS TANAMAN PERKEBUNAN RAKYAT MENURUT KECAMATAN 2006



GAMBAR 5.2. PETA KABUPATEN BENGKULU SELATAN MENURUT LETAK HUTAN



BAB/ CHAPTER VI
PERINDUSTRIAN, PERTAMBANGAN,
ENERGI DAN AIR MINUM
MANUFACTURING, MINING, ENERGY
AND WATER SUPPLY



**6. PERINDUSTRIAN, PERTAMBANGAN, ENERGI DAN AIR MINUM
MANUFACTURING, MINING, ENERGY AND WATER SUPPLY**

**6.1. PERINDUSTRIAN DAN PERTAMBANGAN/
MANUFACTURING AND MINING**

TABEL BANYAKNYA USAHA/ PERUSAHAAN INDUSTRI DAN
JUMLAH TENAGA KERJA MENURUT JENIS INDUSTRI DI
KABUPATEN BENGKULU SELATAN 2006

: 6.1.1.

TABLE NUMBER OF UNITS/ INDUSTRY ESTABLISHMENTS AND
LABOUR BY KIND OF INDUSTRY IN BENGKULU SELATAN
REGENCY 2006

Kelompok Industri <i>Group of Industry</i>	Jumlah Usaha/ Perusahaan <i>Number of Units/ Establishments</i>	Jumlah Tenaga Kerja <i>Number of Labour</i>
(1)	(2)	(3)
1. Industri Hasil Pertanian dan Kehutanan (IHPK)/ <i>Agro Industry</i>	86	327
2. Industri Aneka (IA)	200	555
3. Industri Logam, Mesin dan Elektronik (ILMK)/ <i>Machinery and Metal Industry</i>	10	24
2006	296	906
2005	90	351
2004	142	454

Sumber: Dinas Perindustrian, Perdagangan dan Koperasi Kabupaten Bengkulu Selatan

Source : *The Industrial, Trade and Cooperative Service of Bengkulu Selatan
Regency*

PUBLIKASI ELEKTRONIK

TABEL JUMLAH USAHA/ PERUSAHAAN INDUSTRI MENURUT
JENIS INDUSTRI DAN KECAMATAN 2006

: 6.1.2.

TABLE *NUMBER OF UNITS/ INDUSTRY ESTABLISHMENTS BY KIND
OF INDUSTRY AND DISTRICT 2006*

Kecamatan <i>District</i>	IHPK <i>Agro Industry</i>	Industri Aneka (IA)	ILMK <i>Machinery and Metal Industry</i>
(1)	(2)	(3)	(4)
Manna	11	23	1
Bunga Mas	1	5	-
Kota Manna	25	93	2
Pasar Manna	8	16	-
Kedurang	5	9	1
Kedurang Ilir	6	15	-
Seginim	8	5	4
Air Nipis	13	3	1
Pino	4	9	-
Ulu Manna	16	3	1
Pino Raya	1	7	-
2006	98	188	10
2005	18	62	10
2004	87	23	32

Sumber: Dinas Perindustrian, Perdagangan dan Koperasi Kabupaten Bengkulu Selatan

Source : *The Industrial, Trade and Cooverative Service of Bengkulu Selatan Regency*

TABEL NAMA PERUSAHAAN PERTAMBANGAN/ PENGGALIAN BAHAN INDUSTRI DAN KONSTRUKSI YANG MEMPUYAI IZIN USAHA DI KABUPATEN BENGKULU SELATAN 2006 : 6.1.3.

TABLE NAMES OF MINING/ QUARRYING ESTABLISHMENT HAVE LICENSE IN BENGKULU SELATAN REGENCY 2006

Nama Perusahaan/ Pemilik <i>Names of Mining/ Quarrying Industry/ Owner</i>	Lokasi Penggalian <i>Quarrying Location</i>	Jenis Bahan Tambang/ Galian C <i>Type of Quarrying</i>
(1)	(2)	(3)
1. Hj. Lendarwati Jl. Jend. Sudirman Pasar Manna	Air Bengkenang Desa Terulung, Manna	Batu Kali/ Korol
2. Pemda Kab. B/S Jl. Raya P.Panjang K. Manna	Air Manna Desa Ketaping, Manna	Batu Kali/ Korol
3. Amidin S Desa Tanjung Besar Manna	Air Bengkenang Desa Tumbuk Tebing, Bunga Mas	Pasir, Batu, Korol
4. Warman Waman Desa Tanjung Besar Manna	Air Bengkenang Desa Tanjung Besar, Manna	Pasir
5. Syafrudin Syahbana Jl. Jend. Sudirman Pasar Manna	Air Bengkenang Desa Manggul, Manna	Batu Kali/ Korol
6. Ny. Rihuslaini Jl. Raya Gunung Ayu Kota Manna	Air Manna Dea Melao, Manna	Batu Kali
7. Syafrudin Syahbana Jl. Jend. Sudirman Pasar Manna	Air Manna Desa Bandar Agung, Ulu Manna	Batu Kali/ Korol
8. Redi M. Ali Desa Lubuk Ladung Kedurang Ilir	Air Kedurang Desa Lubuk Ladung, Kedurang Ilir	Batu Kali/ Korol
9. Ny. Saidah Desa Durian Seginim, Seginim	Air Bengkenang Desa Pagar Batu, Seginim	Pasir, Batu

Sumber: Dinas Pertambangan dan Energi Kabupaten Bengkulu Selatan
Source : *The Minning and Energy Service of Bengkulu Selatan Regency*

Lanjutan Tabel/ *Continued Table 6.1.3.*

Nama Perusahaan/ Pemilik <i>Names of Mining/ Quarrying Industry/ Owner</i>	Lokasi Penggalian <i>Quarrying Location</i>	Jenis Bahan Tambang/ Galian <i>Type of Quarrying</i>
(1)	(2)	(3)
10. PT. Rico Putra Jl. Jend. Sudirman Pasar Manna	Air Kedurang Desa Lubuk Ladung, Kedurang Ilir	Batu Kali, Korál
11. Alunia Kusniati Desa Nanjungan, Pino	Air Kedurang Desa Nanjungan Kedurang Ilir	Batu Kali, Korál
12. Ujang Taslim Ds Senaning, Seginim	Air Manna, Senaning, Merambung Seginim	Batu Kali, Korál
13. Lahirin Sanim Desa Pagar Gading	Air Pino, Desa Pagar Gading, Pino Raya	Batu Kali, Korál
14. Indra Z Kayu Ajaran, Ulu Manna	Air Tenam, Desa Kayu Ajaran, Ulu Manna	Batu Kali, Korál
15. Pero Arzela Desa Sukaraja, Kedurang Ilir	Air Kedurang, Desa Sukaraja, Kedurang Ilir	Batu Kali, Korál
16. Pero Arzela Desa Sukaraja, Kedurang Ilir	Air Kedurang, Desa Sukaraja, Kedurang Ilir	Batu Kali, Korál
17. Suarni Mahidin, Desa Sukarami, Kedurang Ilir	Air Kedurang, Desa Sukarami, Kedurang Ilir	Batu Kali, Korál
18. Erna Dewi, Desa Lubuk Ladung	Air Kedurang, Desa Lubuk Ladung, Kedurang Ilir	Batu Kali, Korál
19. Rizal Iskandar Desa Tj. Besar, Manna	Air Bengkenang Desa Tj. Besar, Manna	Batu Hias
20. Rahimuddin Zulkan Desa Tj. Besar, Manna	Desa Tanjung Besar, Manna	Batu Hias
21. Sopen Desa Ketaping, Manna	Desa Ketaping, Manna	Batu Hias

Sumber: Dinas Pertambangan dan Energi Kabupaten Bengkulu Selatan
Source : The Minning and Energy Service of Bengkulu Selatan Regency

Lanjutan Tabel/ *Continued Table 6.1.3.*

Nama Perusahaan/ Pemilik <i>Names of Mining/ Quarrying Industry/ Owner</i>	Lokasi Penggalian <i>Quarrying Location</i>	Jenis Bahan Tambang/ Galian <i>Type of Quarrying</i>
(1)	(2)	(3)
22. Adnan Hamid Desa Gindo Suli, Bunga Mas	Desa Gindo Suli, Bunga Mas	Batu Hias
23. A. Hamid Desa Nanjungan, Pino Raya	Desa Nanjungan, Pino Raya	Batu Hias
24. Wawan Hilman Jl. Letnan Sulik K. Manna	Dusun Selali Batu Lambang, Pasar Manna	Batu Hias
25. Mirjan Gunawan Jl. Ahmad Yani Kota Manna	Muara Kedurang, Desa Lubuk Ladung, Kedurang Ilir	Batu Hias
26. Syaidi Mansyah Desa Lubuk Ladung Kedurang Ilir	Muara Kedurang, Desa Lubuk Ladung, Kedurang Ilir	Batu Hias
27. Riduan S.Sos Desa Lubuk Ladung, Kedurang Ilir	Muara Kedurang, Desa Lubuk Ladung, Kedurang Ilir	Batu Hias
28. Usuludin Jl. Kolonel Berlian, Kota Manna	Muara Kedurang, Desa Lubuk Ladung, Kedurang Ilir	Batu Hias
29. Z. Aripin Desa Selali, Pino Raya	Desa Selali, Pino Raya	Batu Hias
30. RD. Ery Hendra Jl. Duayu Pasar Manna	Kel. Tanjung Mulia, Pasar Manna	Batu Hias
31. Indi Harianto Desa Tumbuk Tebing, Bunga Mas	Desa Tumbuk Tebing, Bunga Mas	Batu Hias
32. Hendra Baiful Jl. A. Yani Kota Manna	Desa Ketaping, Manna	Batu Hias

Sumber: Dinas Pertambangan dan Energi Kabupaten Bengkulu Selatan
Source : The Minning and Energy Service of Bengkulu Selatan Regency

Lanjutan Tabel/ *Continued Table 6.1.3.*

Nama Perusahaan/ Pemilik <i>Names of Mining/ Quarrying Industry/ Owner</i>	Lokasi Penggalian <i>Quarrying Location</i>	Jenis Bahan Tambang/ Galian <i>Type of Quarrying</i>
(1)	(2)	(3)
33. Okmi Agustin Desa Tanjung Besar, Manna	Desa Tanjung Besar, Manna	Batu Hias
34. Harmen Desa Tanjung Besar, Manna	Desa Tanjung Besar, Manna	Batu Hias
35. Erwin Stons Kel. Gunung Mesir, Pasar Manna	Kel. Gunung Mesir, Pasar Manna	Batu Hias

Sumber: Dinas Pertambangan dan Energi Kabupaten Bengkulu Selatan
Source : The Mining and Energy Service of Bengkulu Selatan Regency

6. 2. ENERGI DAN AIR MINUM
ENERGY AND WATER SUPPLY

TABEL JUMLAH PELANGGAN, PEMAKAIAN ALIRAN LISTRIK DAN NILAINYA DI PLN SUB RANTING MANNA 2006
: 6.2.1.

TABLE NUMBER OF ELECTRICITY, CUSTOMERS AND VALUE IN SUB DISTRICT MANNA 2006

Bulan Month	Jumlah Pelanggan Number of Customers	Pemakaian Consumption (Kwh)	Nilai Value (000 Rp)
(1)	(2)	(3)	(4)
Januari/ <i>January</i>	10.698	1.057.540	589.695,010
Februari/ <i>February</i>	10.696	1.032.716	565.130,250
Maret/ <i>March</i>	10.706	1.028.806	562.770,935
April/ <i>April</i>	10.731	981.328	546.669,525
Mei/ <i>May</i>	10.762	1.019.302	562.925,615
Juni/ <i>June</i>	10.817	1.105.604	604.852,790
Juli/ <i>July</i>	10.383	1.115.611	608.829,270
Agustus/ <i>August</i>	10.840	1.063.626	581.699,135
September/ <i>September</i>	10.852	1.129.687	613.987,045
Oktober/ <i>October</i>	10.852	1.070.868	585.231,135
Nopember/ <i>November</i>	10.851	1.093.359	598.450,190
Desember/ <i>December</i>	10.859	1.072.874	589.578,170
2006	10.859	12.771.321	7.009.819
2005	10.698	12.155.710	6.889.867
2004	10.246	11.191.896	6.021.964
2003	9.686	9.474.440	4.532.027
2002	9.420	9.668.280	4.167.824

Sumber: PT. PLN (Persero) Ranting Manna
Source : *The (Government Electric Establishment) of Manna*

PUBLIKASI ELEKTRONIK

TABEL JUMLAH PELANGGAN, PEMAKAIAN ALIRAN LISTRIK DAN
 NILAINYA DI PLN SUB RANTING KEDURANG 2006
 : 6.2.2.

TABLE NUMBER OF ELECTRICITY, CUSTOMERS AND VALUE IN SUB
 DISTRICT KEDURANG 2006

Bulan <i>Month</i>	Jumlah Pelanggan <i>Number of Customers</i>	Pemakaian <i>Consumption</i> (Kwh)	Nilai <i>Value</i> (000 Rp)
(1)	(2)	(3)	(4)
Januari/ <i>January</i>	1.521	85780	39620,200
Februari/ <i>February</i>	1.521	84294	39526,775
Maret/ <i>March</i>	1.521	86774	40807,630
April/ <i>April</i>	1.523	83074	38939,660
Mei/ <i>May</i>	1.539	81457	38855,185
Juni/ <i>June</i>	1.549	90942	43013,880
Juli/ <i>July</i>	1.549	91759	43322,445
Agustus/ <i>August</i>	1.557	100898	47376,970
September/ <i>September</i>	1.560	99793	46760,470
Oktober/ <i>October</i>	1.566	98331	46424,075
Nopember/ <i>November</i>	1.567	87699	41454,525
Desember/ <i>December</i>	1.567	117813	54763,845
2006	1.567	1.108.614	520.865
2005	1.521	937.576	496.565
2004	1.445	815.153	414.662
2003	1.249	645.782	301.157
2002	1.227	769.705	225.988

Sumber: PT. PLN (Persero) Ranting Manna

Source : *The (Government Electric Establishment) of Manna*

PUBLIKASI ELEKTRONIK

TABEL JUMLAH PELANGGAN, PEMAKAIAN ALIRAN LISTRIK DAN
 NILAINYA DI PLN SUB RANTING MASAT 2006
 : 6.2.3.

TABLE NUMBER OF ELECTRICITY, CUSTOMERS AND VALUE IN SUB
 DISTRICT MASAT 2006

Bulan <i>Month</i>	Jumlah Pelanggan <i>Number of Customers</i>	Pemakaian <i>Consumption</i> (Kwh)	Nilai <i>Value</i> (000 Rp)
(1)	(2)	(3)	(4)
Januari/ <i>January</i>	2.254	105.010	46.074,820
Februari/ <i>February</i>	2.260	106.059	47.986,040
Maret/ <i>March</i>	2.260	103.871	47.944,120
April/ <i>April</i>	2.274	109.233	50.904,250
Mei/ <i>May</i>	2.320	105.746	48.912,790
Juni/ <i>June</i>	2.321	110.615	50.739,695
Juli/ <i>July</i>	2.324	113.693	52.642,245
Agustus/ <i>August</i>	2.328	118.749	54.484,740
September/ <i>September</i>	2.328	119.863	54.872,100
Oktober/ <i>October</i>	2.330	123.714	56.227,840
Nopember/ <i>November</i>	2.331	111.008	42.483,460
Desember/ <i>December</i>	2.331	140.506	63.456,025
2006	2.331	1.368.067	616.728
2005	2.254	1.227.439	894.355
2004	2.106	1.120.931	466.256
2003	2.010	769.735	372.377
2002	1.949	861.816	297.981

Sumber: PT. PLN (Persero) Ranting Manna

Source : *The (Government Electric Establishment) of Manna*

PUBLIKASI ELEKTRONIK

TABEL JUMLAH PELANGGAN, PEMAKAIAN ALIRAN LISTRIK DAN
 NILAINYA DI PLN SUB RANTING KELUTUM 2006
 : 6.2.4.

TABLE NUMBER OF ELECTRICITY, CUSTOMERS AND VALUE IN SUB
 DISTRICT KELUTUM 2006

Bulan <i>Month</i>	Jumlah Pelanggan <i>Number of Customers</i>	Pemakaian <i>Consumption</i> (Kwh)	Nilai <i>Value</i> (000 Rp)
(1)	(2)	(3)	(4)
Januari/ <i>January</i>	1.552	75167	36.265,275
Februari/ <i>February</i>	1.557	65775	33.512,605
Maret/ <i>March</i>	1.557	80169	39.218,815
April/ <i>April</i>	1.571	82466	38.796,650
Mei/ <i>May</i>	1.584	77998	39.160,125
Juni/ <i>June</i>	1.591	81496	40.535,950
Juli/ <i>July</i>	1.593	86530	42.767,355
Agustus/ <i>August</i>	1.594	87510	43.022,060
September/ <i>September</i>	1.594	87758	43.098,530
Oktober/ <i>October</i>	1.600	80529	40.016,760
Nopember/ <i>November</i>	1.600	82227	40.610,510
Desember/ <i>December</i>	1.601	94582	46.100,765
2006	1.601	982.207	483.105
2005	1.552	888.176	538.497
2004	1.478	811.760	427.437
2003	1.938	603.556	319.088
2002	1.302	670.521	254.874

Sumber: PT. PLN (Persero) Ranting Manna

Source : *The (Government Electric Establishment) of Manna*

TABEL JUMLAH PELANGGAN, PEMAKAIAN ALIRAN LISTRIK DAN NILAINYA DI KABUPATEN BENGKULU SELATAN 1998 – 2006*

: 6.2.5.

TABLE NUMBER OF ELECTRICITY, CUSTOMERS AND VALUE IN BENGKULU SELATAN REGENCY 1998 – 2006

Tahun Year	Jumlah Pelanggan Number of Customers	Pemakaian Consumption (Kwh)	Nilai Value (000 Rp)
(1)	(2)	(3)	(4)
1998	12.803	9.430.000	1.414.557
1999	13.865	11.782.301	3.261.008
2000	15.043	11.438.136	2.310.951
2001	15.467	10.972.850	2.814.946
2002	13.898	11.970.322	4.946.667
2003	14.349	11.493.513	5.524.649
2004	15.275	13.939.740	7.330.319
2005	16.025	15.208.901	8.819.284
2006	16.358	16.230.209	8.630.518

Catatan/ Note: *) Dari 4 sub ranting PLN dalam Kabupaten Bengkulu Selatan

Sumber: PT. PLN (Persero) Ranting Manna

Source : The (Government Electric Establishment) of Manna

TABEL JUMLAH PELANGGAN, PRODUKSI DAN NILAINYA PDAM
MANNA MENURUT JENIS PELANGGAN 2006

: 6.2.6.

TABLE NUMBER OF CUSTOMERS, PRODUCTION AND VALUE PDAM
MANNA BY KIND OF CUSTOMERS 2006

Jenis Pelanggan <i>Kind of Customers</i>	Jumlah Pelanggan* <i>Number of Customers</i>	Produksi <i>Production</i> (M ³)	Nilai <i>Value</i> (Rp)
(1)	(2)	(3)	(4)
1. Sosial Umum/ <i>General Social</i>	9	2.554	1.605.684
2. Sosial Khusus/ <i>Exlusive Social</i>	62	11.940	11.454.120
3. Rumah Tangga/ <i>Household</i>			
- Rumah Tangga A	2.181	332.747	354.015.336
- Rumah Tangga B	476	77.119	113.656.930
- Rumah Tangga lainnya/ <i>Others household</i>	-	-	-
4. Instansi Pemerintah/ <i>Civil Society</i>	34	7.330	32.872.720
5. Niaga/ <i>Establishment shops</i>			
- Besar/ <i>Big</i>	3	2.928	8.989.150
- Kecil/ <i>Small</i>	103	19.747	36.818.650
6. Industri/ <i>Industry</i>	-	-	-
7. Tanki/ <i>Tank</i>	-	18.228	413.447.650
8. Lainnya/ <i>Others</i>	-	-	-
Jumlah/ <i>Total</i>	2.868	462.594	972.860.240

Catatan/ *Note*: *) Pada Desember 2006

Sumber: PDAM Manna

Source : The (Region of Water Supply Establishment) of Manna

PUBLIKASI ELEKTRONIK

TABEL PRODUKSI DAN PENDAPATAN PENYALURAN AIR MINUM
PDAM MANNA DIRINCI PER BULAN 2006

: 6.2.7.

TABLE *PRODUCTION AND INCOME OF WATER SUPPLY BY PDAM
MANNA BY MONTH 2006*

Bulan Month	Produksi Production (M ³)	Nilai Value (000 Rp)
(1)	(2)	(3)
Januari/ <i>January</i>	42.618	38.799.790
Februari/ <i>February</i>	41.416	39.892.640
Maret/ <i>March</i>	35.798	34.771.290
April/ <i>April</i>	35.798	64.771.290
Mei/ <i>May</i>	37.026	74.912.100
Juni/ <i>June</i>	33.087	66.762.650
Juli/ <i>July</i>	37.246	77.810.000
Agustus/ <i>August</i>	36.589	74.885.100
September/ <i>September</i>	41.732	108.609.450
Oktober/ <i>October</i>	45.430	131.304.250
Nopember/ <i>November</i>	44.351	124.339.000
Desember/ <i>December</i>	41.503	106.402.680
<i>Jumlah/ Total</i>	472.594	972.860.240

Sumber: PDAM Manna

Source : *The (Region of Water Supply Establishment) of Manna*

PUBLIKASI ELEKTRONIK

TABEL JUMLAH PELANGGAN, PRODUKSI DAN NILAINYA PDAM
MANNA 1995 - 2005

: 6.2.8.

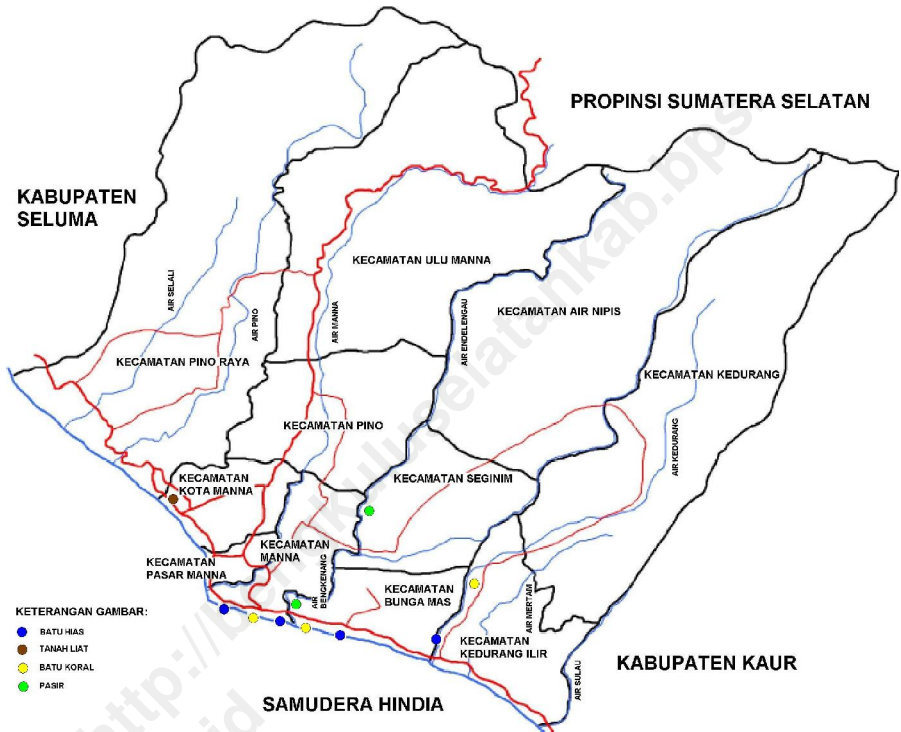
TABLE NUMBER OF CUSTOMERS, PRODUCTION AND VALUE PDAM
MANNA 1995 - 2005

Tahun Year	Jumlah Pelanggan Number of Customers	Produksi Production (M ³)	Nilai Value (000 Rp)
(1)	(2)	(3)	(4)
1995	2.913	506.156	167.436
1996	3.084	503.969	250.809
1997	3.613	583.251	215.382
1998	4.228	688.145	300.005
1999	4.735	979.370	327.240
2000	-	-	-
2001	4.648	57.491	46.560
2002	4.777	722.340	356.381
2003	4.022	59.191	50.467
2004	3.065	328.923	295.198
2005	2.937	489.417	547.639
2006	2.868	472.594	972.860

Sumber: PDAM Manna

Source : *The (Region of Water Supply Establishment) of Manna*

GAMBAR 6.1. LOKASI PENAMBANGAN RAKYAT GOLONGAN C DI KABUPATEN BENGKULU SELATAN 2006



BAB/ CHAPTER VII
PERDAGANGAN DAN KOPERASI
TRADING AND COOPERATIVE



7. PERDAGANGAN DAN KOPERASI/ TRADING AND COOPERATIVE

7.1. PERDAGANGAN/ TRADING

TABEL JUMLAH PERUSAHAAN DAGANG YANG MEMILIKI SURAT IZIN USAHA PERDAGANGAN (SIUP) MENURUT KECAMATAN DAN JENIS PERUSAHAAN 2006

: 7.1.1.

TABLE NUMBER OF ESTABLISHMENT HAVE TRADE LICENSE BY DISTRICT AND KIND OF ESTABLISHMENT 2006

Kecamatan <i>District</i>	Pedagang Besar <i>Big Establishment</i>	Pedagang Menengah <i>Midle Establishment</i>	Pedagang Kecil <i>Small Establishment</i>	Jumlah <i>Total</i>
(1)	(2)	(3)	(4)	(5)
Manna	-	5	75	80
Bunga Mas	-	-	9	9
Kota Manna	1	10	70	81
Pasar Manna	-	4	40	44
Kedurang	-	-	71	7
Kedurang Ilir	-	-	5	5
Seginim	-	-	4	4
Air Nipis	-	-	9	9
Pino	-	-	5	5
Ulu Manna	-	-	5	5
Pino Raya	-	-	6	6
2006	1	19	235	255
2005	1	5	264	270
2004	-	2	144	146

Sumber: Dinas Perindustrian, Perdagangan, Koperasi dan UKM Kabupaten Bengkulu Selatan

Source : *The Industrial, Trade and Cooperative, Small-Medium Scale Business Service of Bengkulu Selatan Regency*

TABEL PASAR PERMANEN MENURUT KECAMATAN 2006
 : 7.1.2.
 TABLE MARKET IN PERMANENT BY DISTRICT 2006

Kecamatan <i>District</i>	Nama Pasar <i>Market's Name</i>	Nama Desa <i>Name of Village</i>
(1)	(2)	(3)
Manna	-	-
Bunga Mas	-	-
Kota Manna	Ps. Kutau	Kel. Kota Medan
Pasar Manna	Ps. Ampera	Kel. Ketapang Besar
Kedurang	-	-
Kedurang Iilir	-	-
Seginim	-	-
Air Nipis	-	-
Pino	-	-
Ulu Manna	-	-
Pino Raya	-	-

Sumber: BPS Kabupaten Bengkulu Selatan
 Source : BPS – Statistics of Bengkulu Selatan Regency

TABEL PASAR NON PERMANEN MENURUT KECAMATAN 2006
 : 7.1.3.
 TABLE NON PERMANENT BUILDING BY DISTRICT 2006

Kecamatan <i>District</i>	Nama Pasar <i>Market's Name</i>	Nama Desa <i>Name of Village</i>	Hari Pasar <i>Day</i>
(1)	(2)	(3)	(4)
Manna	Ps. Kayu Kunyit	Desa Kota Padang	Sabtu, Rabu
Bunga Mas	Ps. Gindo Suli	Desa Gindo Suli	Selasa
Kota Manna	-	-	-
Pasar Manna	-	-	-
Kedurang	Ps. Sabtu	Desa Tanjung Negara	Sabtu
Kedurang Ilir	Ps. Sulau	Desa Air Sulau	Rabu
	Ps. Nanjungan	Desa Nanjungan	Jumat
Seginim	Ps. Senin	Desa Sukaraja	Senin
Air Nipis	Ps. Palak Bengkerung	Desa Palak Bengkerung	Minggu
Pino	Ps. Masat	Kel. Masat	Kamis
Ulu Manna	Ps. Lubuk Tapi/ Air Tenam	Desa Batu Aji	Senin, Rabu
Pino Raya	Ps. Nanjungan	Desa. Nanjungan	Kamis
	Ps. Tungkal I	Desa Tungkal I	Sabtu
	Ps. Pagar Gading	Desa Pagar Gading	Rabu

Sumber: BPS Kabupaten Bengkulu Selatan
 Source : BPS – Statistics of Bengkulu Selatan Regency

TABEL POSISI STOK BERAS PEMERINTAH PADA GUDANG DOLOG
MANNA 2006 (KW)

: 7.1.4.

TABLE GOVERNMENT RICE STOCK AT LOGISTICAL DEPOT OF
MANNA 2006 (KW)

Uraian <i>Explanation</i>	Jumlah <i>Total</i>
(1)	(2)
1. Persediaan Awal <i>Stock</i>	735.463
2. Penerimaan <i>Entry</i>	2.995.920
3. Pengeluaran <i>Exit</i>	2.980.005
4. Persediaan Akhir <i>End Stock</i>	751.378

Sumber: Gudang Bulog Manna
Source : Manna Logistical Depot

TABEL PENYALURAN BERAS PADA DOLOG MANNA DALAM RANGKA PROGRAM RASKIN DAN PKPS-BBM DI KABUPATEN BENGKULU SELATAN DIRINCI PER BULAN 2004 – 2006* (KW)

: 7.1.5.

TABLE DISTRIBUTION OF RICE AT LOGISTICAL DEPOT OF MANNA IN BENGKULU SELATAN REGENCY BY MONTH 2004 – 2006 (KW)

Bulan Month	Tahun/ Year		
	2004	2005	2006
(1)	(2)	(3)	(4)
Januari/ January	-	229,600	-
Februari/ February	104,760	114,800	-
Maret/ March	133,280	114,800	85,086
April/ April	65,480	114,800	22,542
Mei/ May	67,440	114,800	61,940
Juni/ June	84,680	114,800	141,757
Juli/ July	82,100	114,800	49,154
Agustus/ August	99,880	114,800	73,777
September/ September	158,200	114,800	32,308
Oktober/ October	153,120	114,800	205,685
Nopember/ November	186,120	-	16,750
Desember/ December	-	-	-
Jumlah/ Total	1.135,060	1.148,000	689,000

Catatan/ Note: *) Hanya penyaluran dalam Kabupaten Bengkulu Selatan

Sumber: Gudang Bulog Manna

Source : Manna Logistical Depot

**TABEL PENYALURAN BERAS PADA DOLOG MANNA DALAM
RANGKA PROGRAM RASKIN DAN PKPS-BBM MENURUT
KECAMATAN 2004 – 2006* (Kw)**

: 7.1.6.

**TABLE DISTRIBUTION OF RICE AT LOGISTICAL DEPOT OF MANNA
2004 – 2006 (Kw)**

Kecamatan <i>District</i>	Tahun/ <i>Year</i>		
	2004	2005	2006
(1)	(2)	(3)	(4)
Manna	145,340	111,800	48,480
Bunga Mas	-	-	31,430
Kota Manna	197,640	152,000	127,690
Pasar Manna	-	-	78,617
Kedurang	199,940	153,800	56,560
Kedurang Ilir	-	-	41,770
Seginim	135,720	208,800	66,040
Air Nipis	-	-	42,180
Pino	211,120	324,800	48,750
Ulu Manna	-	-	51,063
Pino Raya	245,300	196,800	96,420
Kabupaten Bengkulu Selatan <i>Bengkulu Selatan Regency</i>	1.135,060	1.148,000	689,000

Catatan/ *Note*: *) Hanya penyaluran dalam Kabupaten Bengkulu Selatan

Sumber: Gudang Bulog Manna

Source : Manna Logistical Depot

PUBLIKASI ELEKTRONIK

TABEL PENYALURAN BERAS DOLOG MANNA DALAM RANGKA STABILISASI HARGA 2004 – 2006* (KW)

: 7.1.7.

TABLE DISTRIBUTION OF RICE AT LOGISTICAL DEPOT OF MANNA FOR PRICE STABILIZATION 2004 – 2006 (KW)

Bulan <i>Month</i>	Tahun/ <i>Year</i>		
	2004	2005	2006
(1)	(2)	(3)	(4)
Januari/ <i>January</i>	-	84,716	40,000
Februari/ <i>February</i>	-	-	42,500
Maret/ <i>March</i>	2,250	-	21,500
April/ <i>April</i>	5,500	-	-
Mei/ <i>May</i>	3,750	-	-
Juni/ <i>June</i>	0,500	-	-
Juli/ <i>July</i>	-	-	-
Agustus/ <i>August</i>	0,975	-	-
September/ <i>September</i>	2,438	-	-
Oktober/ <i>October</i>	0,396	-	-
Nopember/ <i>November</i>	0,250	-	-
Desember/ <i>December</i>	1,500	-	84,000
Jumlah/ <i>Total</i>	17,559	84,716	188,000

Catatan/ *Note*: *) Hanya penyaluran dalam Kabupaten Bengkulu Selatan

Sumber: Gudang Bulog Manna

Source : *Manna Logistical Depot*

7.2. KOPERASI/ COOPERATIVE

TABEL JUMLAH KOPERASI DAN ANGGOTA MENURUT JENISNYA
DI KABUPATEN BENGKULU SELATAN 2006

: 7.2.1.

TABLE NUMBER OF COOPERATIVES AND MEMBERS BY KIND IN
BENGKULU SELATAN REGENCY 2006

Jenis Koperasi <i>Kind of Cooperative</i>	Jumlah Koperasi <i>Number of Cooperatives</i>	Jumlah Anggota <i>Members</i>
(1)	(2)	(3)
1. KUD/ <i>Village Coop.</i>	12	2.021
2. Koperasi Simpan Pinjam	7	852
3. Koperasi Serba Usaha	20	1.687
4. Koperasi Pegawai/ <i>Civil Servant Coop.</i>	50	4.607
5. Koperasi Karyawan/ <i>Labour Coop.</i>	4	158
6. Koperasi Pertanian	12	378
7. Koperasi Peternakan	1	26
8. Koperasi Perkebunan, Hutan	13	436
9. Koperasi Nelayan	4	131
10. Koperasi Angkutan	2	315
11. Koperasi Industri, Kerajinan	3	100
12. Koperasi Pensiunan	2	239
13. Koperasi Wanita/ <i>Woman Coop.</i>	4	283
14. Koperasi Pedagang Pasar	3	288
15. Koperasi Sekunder	1	57
16. Koperasi Lainnya/ <i>Others</i>	2	80
Jumlah/ <i>Total</i>	139	11.658

Sumber: Dinas Perindustrian, Perdagangan, Koperasi dan UKM Kabupaten Bengkulu Selatan

Source : *The Industrial, Trade and Cooperative, Small-Medium Scale Business Service of Bengkulu Selatan Regency*

TABEL JUMLAH KOPERASI MENURUT JENISNYA DI KABUPATEN BENGKULU SELATAN 2003 – 2006

: 7.2.2.

TABLE NUMBER OF COOPERATIVES BY KIND IN BENGKULU SELATAN REGENCY 2003 - 2006

Tahun Year	K U D Village Unit Coops		Non K U D Non Village Unit Coops	
	Jumlah Koperasi Number of Cooperatives	Jumlah Anggota Members	Jumlah Koperasi Number of Cooperatives	Jumlah Anggota Members
(1)	(2)	(3)	(4)	(5)
2003	12	4.479	104	8.589
2004	12	2.221	126	9.243
2005	12	2.221	128	7.787
2006	12	2.021	127	9.637

Sumber: Dinas Perindustrian, Perdagangan, Koperasi dan UKM Kabupaten Bengkulu Selatan

Source : *The Industrial, Trade and Cooperative, Small-Medium Scale Business Service of Bengkulu Selatan Regency*

TABEL KEGIATAN KOPERASI UNIT DESA (KUD) DAN NON KOPERASI UNIT DESA (NON KUD) DI KABUPATEN BENGKULU SELATAN 2006

: 7.2.3.

TABLE ACTIVITY OF VILLAGE UNIT CO-OPS AND NON VILLAGE UNIT CO-OPS IN BENGKULU SELATAN REGENCY 2006

Uraian <i>Description</i>	K U D <i>Village Unit Coops</i>	Non K U D <i>Non Village Unit Coops</i>	Jumlah <i>Total</i>
(1)	(2)	(3)	(4)
1. Jumlah Unit Koperasi/ <i>Number of Unit Coops</i>	12	127	139
2. Jumlah Anggota/ <i>Members</i>	2.021	9.637	11.658
3. Modal Sendiri/ <i>Capital</i> (rupiah)	2.099.702	7.065.769	9.165.471
4. Donasi / <i>Out Capital</i> (rupiah)	-	-	-
5. Kekayaan/ <i>Assets</i> (rupiah)	2.610.051	23.383.995	25.994.046
6. Volume Usaha/ <i>Gross Output</i> (rupiah)	463.675	12.685.897	13.149.572
7. SHU (rupiah) <i>Surplus of Cooperative</i>	46.674	3.632.329	3.679.003
8. Manajer/ <i>Manager</i>	10	87	97
9. Karyawan/ <i>Worker</i>	8	26	34

Sumber: Dinas Perindustrian, Perdagangan, Koperasi dan UKM Kabupaten Bengkulu Selatan

Source : *The Industrial, Trade and Cooperative, Small-Medium Scale Business Service of Bengkulu Selatan Regency*

PUBLIKASI ELEKTRONIK

TABEL JUMLAH KOPERASI UNIT DESA MENURUT JENIS DAN
KECAMATAN 2006

: 7.2.4.

TABLE NUMBER OF VILLAGE UNIT CO-OPS BY KIND AND DISTRICT
2006

Kecamatan <i>District</i>	KUD Mandiri	Calon Mandiri	KUD BDK	Jumlah <i>Total</i>
(1)	(2)	(3)	(4)	(5)
Manna	-	-	-	-
Bunga Mas	1	-	-	1
Kota Manna	1	-	-	1
Pasar Manna	2	-	-	2
Kedurang	1	-	-	1
Kedurang Ilir	2	-	-	2
Seginim	1	-	-	1
Air Nipis	1	-	-	1
Pino	-	-	-	-
Ulu Manna	1	-	-	1
Pino Raya	2	-	-	2
Kabupaten Bengkulu Selatan <i>Bengkulu Selatan Regency</i>	12	-	-	12

Sumber: Dinas Perindustrian, Perdagangan, Koperasi dan UKM Kabupaten Bengkulu Selatan

Source : *The Industrial, Trade and Cooperative, Small-Medium Scale Business Service of Bengkulu Selatan Regency*

BAB/ CHAPTER VIII
PERHUBUNGAN, POS,
TELEKOMUNIKASI, HOTEL DAN
PARIWISATA
TRANSPORTATION, POST,
TELECOMUNICATION, HOTELS AND
TAURISM



**8. TRANSPORTASI, POS, TELEKOMUNIKASI, HOTEL DAN
PARIWISATA/ TRANSPORTATION, POST, TELECOMUNICATION,
HOTELS AND TAURISM**

8.1. TRANSPORTASI/ TRANSPORTASI

TABEL PANJANG JALAN MENURUT JENIS PERMUKAAN DAN
PEMERINTAHAN YANG BERWENANG DI KABUPATEN
BENGKULU SELATAN 2006

: 8.1.1.

TABLE ROAD LENGTH BY KIND OF SURVACE AND GOVERNMENT
LEVEL RESPONSIBILITY IN BENGKULU SELATAN REGENCY
2006

Jenis Permukaan <i>Kind of Survace</i>	Jalan/ Road (km)			Jumlah <i>Total</i>
	Negara <i>State</i>	Propinsi <i>Province</i>	Kabupaten <i>Regency</i>	
(1)	(2)	(3)	(4)	(5)
Hotmix	52,00	75,00	47,75	174,75
Lapen (Lapisan Penetrasi)/ <i>Asphal</i>	-	53,50	140,15	193,65
Koral/ <i>Gravel</i>	-	-	126,70	126,70
Tanah/ <i>Soil</i>	-	-	-	-
Lainnya/ <i>Others</i>	-	-	-	-
Jumlah/ <i>Total</i>	52,00	128,50	314,60	495,10

Sumber: Dinas Pemukiman dan Prasarana Wilayah Kabupaten Bengkulu Selatan

Source : *The Settlement and Regional Infrastructure Service of
Bengkulu Selatan Regency*

TABEL JUMLAH JEMBATAN DIRINCI MENURUT JENISNYA DI KABUPATEN BENGKULU SELATAN 2006

: 8.1.2.

TABLE NUMBER OF BRIDGE BY CONSTRUCTINED IN BENGKULU SELATAN REGENCY 2006

Jenis Jembatan <i>Contructined</i>	Jumlah / <i>Number</i> (Buah/ <i>Units</i>)			Panjang/ <i>Length</i> (Meter)		
	Baik <i>Good</i>	Rusak <i>Dama</i> <i>ged</i>	Rusak Berat <i>Badly</i> <i>Dama</i> <i>ged</i>	Baik <i>Good</i>	Rusak <i>Dama</i> <i>ged</i>	Rusak Berat <i>Badly</i> <i>Dama</i> <i>ged</i>
(1)	(2)	(3)	(4)	(5)	(6)	(7)
1. Beton Plat	8	-	-	80,0	-	-
2. Beton Pracetak	-	-	-	-	-	-
3. Beton Coposet	15	-	-	156,0	-	-
4. Calengger Hamilton	-	-	-	-	-	-
5. Glagar Baja	24	-	-	131,5	-	-
6. Baily	8	-	-	176,0	-	-
7. Caro Panel	-	-	-	-	-	-
8. Baily Gantung	-	-	-	-	-	-
9. Rangka Gantung	2	2	-	146,0	120,0	-
10. Rangka Baja Australi	-	-	-	-	-	-
11. Rangka Baja Belanda	-	-	-	-	-	-
12. Rangka Kayu	8	-	-	81,0	-	-
13. Jembatan Gantung Pejalan Kaki	9	6	4	680,0	360,0	210,0
14. Lainnya/ Others	8	-	-	48,5	-	-
Jumlah/ <i>Total</i>	82	8	4	1.499,0	480,0	210,0

Sumber: Dinas Pemukiman dan Prasarana Wilayah Kabupaten Bengkulu Selatan
 Source : *The Settlement and Regional Infrastructure Service of Bengkulu Selatan Regency*

TABEL PANJANG JEMBATAN MENURUT JENIS KONSTRUKSI DAN PEMERINTAHAN YANG BERWENANG DI KABUPATEN BENGKULU SELATAN 2006

: 8.1.3.

TABLE BRIDGE LENGTH BY KIND OF CONSTRUCTION AND GOVERNMENT LEVEL RESPONSIBILITY IN BENGKULU SELATAN REGENCY 2006

Jenis Konstruksi <i>Kind of Construction</i>	Jembatan/ <i>Bridge</i> (m)			Jumlah <i>Total</i>
	Negara <i>State</i>	Propinsi <i>Province</i>	Kabupaten <i>Regency</i>	
(1)	(2)	(3)	(4)	(5)
Baja/ <i>Steel</i>	505,0	450,0	131,5	1.086,5
Beton/ <i>Concrete</i>	133,0	190,0	80,0	403,0
Koposit/ Gantung <i>Suspension</i>	-	16,0	54,0	70,0
Kayu/ <i>Wood</i>	-	-	8,0	8,0
Lainnya/ <i>Others</i>	-	54,0	-	54,0
Jumlah/ <i>Total</i>	638,0	710,0	273,5	1.621,5

Sumber: Dinas Pemukiman dan Prasarana Wilayah Kabupaten Bengkulu Selatan
 Source : *The Settlement and Regional Infrastructure Service of Bengkulu Selatan Regency*

TABEL PRASARANA LINGKUNGAN MENURUT JENIS DAN KONSTRUKSINYA DI KABUPATEN BENGKULU SELATAN 2006

: 8.1.4.

TABLE VILLAGE INFRASTRUCTURES BY KIND AND CONSTRUCTION IN BENGKULU SELATAN REGENCY 2006

Jenis Prasarana Lingkungan <i>Kind of Village Infrastructures</i>	Panjang <i>Length (m)</i>	Jenis Konstruksi <i>Kind of Contruction</i>
(1)	(2)	(3)
Jalan Lingkungan/ <i>Village Road</i>	6.744,5	Lapisan Penetrasi
Siring Lingkungan/ <i>Shrimp net</i>	8.571,0	Batu Kali
Gorong- gorong	28,0	Beton
Jalan Setapak	-	-
Drainase Pemukiman/ <i>Drainage</i>	-	-
Lainnya/ <i>Others</i>	-	-

Sumber: Dinas Pemukiman dan Prasarana Wilayah Kabupaten Bengkulu Selatan
 Source : *The Settlement and Regional Infrastructure Service of Bengkulu Selatan Regency*

TABEL PERUSAHAAN ANGKUTAN PENUMPANG AKDP DAN AKAP
DI KABUPATEN BENGKULU SELATAN 2006

: 8.1.5.

TABLE PASSENGER CAR/ BUS COMPANY THAT OPERATED BY
INTERNAL/ EXTERNAL PROVINCE IN BENGKULU SELATAN
REGENCY 2006

Perusahaan <i>Company</i>	Jurusan	Jumlah <i>Number</i>	Jenis Kendaraan <i>Kind of Vechiles</i>
(1)	(2)	(3)	(4)
1. P.O. Nusantara M. Tampubolon Jl. Jend. Sudirman Pasar Manna	Manna – Bengkulu	4	Mitsubishi
2. Lubuk Tapi Express Jl. Jendral A.Yani	Manna – Palembang	8	Mitsubishi
3. P.O. Lirafi Agen: Jl. Jend. Sudirman	Bengkulu – Manna – Lampung	1	Mitsubishi
4. P.O. Krui Putra Agen: Jl. Jend. A.Yani	Bengkulu – Manna – Lampung – Jakarta	5 3	Hino Mitsubishi
5. P.O. Sriwijaya Agen: Jl. Iskandar Baksir	Bengkulu – Manna – Lampung	-	-
6. P.O. Sinar Dempo Jl. Jendral A.Yani	Manna – Palembang	-	-
7. P.O. Putra Raflesia Agen: Jl. Jend. Sudirman	Bengkulu – Manna – Lampung – Jakarta	-	-
8. P.O. Bengkulu Indah Agen: Jl. Jend. A.Yani	Bengkulu – Manna - Lampung – Jakarta	-	-

Sumber: Dinas Perhubungan Kabupaten Bengkulu Selatan

Source : *The Transportation Service of Bengkulu Selatan Regency*

PUBLIKASI ELEKTRONIK

TABEL PERUSAHAAN ANGKUTAN BARANG (TRUK) YANG
TERCATAT MENURUT STATUS BADAN HUKUM DAN
KECAMATAN 2006

: 8.1.6.

TABLE CARGO CAR COMPANY REGISTERED THAT OPERATED BY
LEGAL STATUS AND DISTRICT 2006

Kecamatan <i>District</i>	Berbadan Hukum <i>Legal Status</i>		Tidak Berbadan Hukum <i>Not Legal Status</i>	
	Perusahaan <i>Company</i>	Kendaraan <i>Vehicles</i>	Perseorangan <i>Personal</i>	Kendaraan <i>Vehicles</i>
(1)	(2)	(3)	(4)	(5)
Manna	-	-	1	1
Bunga Mas	-	-	-	-
Kota Manna	-	-	22	23
Pasar Manna	-	-	21	55
Kedurang	-	-	1	1
Kedurang Ilir	-	-	1	1
Seginim	-	-	1	1
Air Nipis	-	-	-	-
Pino	-	-	2	2
Ulu Manna	-	-	-	-
Pino Raya	-	-	8	8
Kabupaten Bengkulu Selatan <i>Bengkulu Selatan Regency</i>	-	-	57	92

Sumber: Dinas Perhubungan Kabupaten Bengkulu Selatan

Source : *The Transportation Service of Bengkulu Selatan Regency*

TABEL JUMLAH KENDARAAN BERMOTOR MENURUT JENIS
KENDARAAN DI KABUPATEN BENGKULU SELATAN
2004 - 2006

: 8.1.7.

TABLE NUMBER OF REGISTERED MOTOR VECHILES BY KIND IN
BENGKULU SELATAN REGENCY 2004 - 2006

Jenis Kendaraan <i>Kind of Vechiles</i>	Tahun/ <i>Year</i>		
	2004	2005	2006
(1)	(2)	(3)	(4)
1. Truk/ <i>Trucks</i>	149	112	134
2. Bus/ <i>Buses</i>	27	6	6
3. Angkutan Kota/ <i>Taxi</i>	694	781	1.476
4. Kijang/ Mitsubishi L 300/ <i>Pick up</i>	431	394	532
5. Jeep/ <i>Jeeps</i>	43	15	48
6. Sedan/ <i>Passenger Car</i>	29	25	32
7. Oplet/ <i>Old Taxi</i>	-	-	-
8. Sepeda Motor/ <i>Motorcycles</i>	8.229	8.819	14.242
9. Kereta Tempel/ <i>Attached Truck</i>	-	-	-
10. Kereta Gandeng/ <i>Linked Truck/ Trailer</i>	-	-	-
11. Lainnya/ <i>Others</i>	554	691	1.000
Jumlah/ <i>Total</i>	10.156	10.843	17.470

Sumber: Polres 623 Kabupaten Bengkulu Selatan

Source : *The Local Police, 623 of Bengkulu Selatan Regency*

TABEL JUMLAH SURAT IZIN MENGENAL (SIM) MENURUT
JENISNYA DI KABUPATEN BENGKULU SELATAN 1998 -
2006

: 8.1.8.

TABLE NUMBER OF DRIVING LICENSES BY TYPE IN BENGKULU
SELATAN REGENCY 1998 - 2006

Tahun Year	Surat Izin Mengemudi (SIM) Driving Licences						Jumlah Total
	A	A Umum	B1	B1 Umum	B2	C	
(1)	(2)	(3)	(4)	(5)	(6)	(7)	(8)
1998	687	22	168	33	-	888	1.798
1999	429	23	117	46	-	433	1.048
2000	435	20	108	37	-	396	996
2001	437	48	58	74	-	729	1.346
2002	645	79	47	118	-	1.007	1.896
2003	424	4	4	1	-	1.570	2.003
2004	815	157	156	122	-	3.427	4.677
2005	623	92	129	91	-	3.555	4.490
2006	829	56	146	111	-	3.802	4.944

Sumber: Polres 623 Kabupaten Bengkulu Selatan

Source : The Local Police, 623 of Bengkulu Selatan Regency

**8. 2. POS DAN TELEKOMUNIKASI/
POST AND TELECOMUNICATION**

TABEL JUMLAH KANTOR POS MENURUT STATUS DAN
KECAMATAN 2006

: 8.2.1.

TABLE NUMBER OF POST OFFICE BY STATUS AND DITRICT 2006

Kecamatan <i>District</i>	Kantor Pos Pembantu <i>Auxiliary Post Affice</i>	Kantor Pos Tambahan <i>Supple ment Post Office</i>	Rumah Pos <i>Mailing House</i>	Jumlah <i>Total</i>
(1)	(2)	(3)	(4)	(5)
Manna	-	-	-	-
Bunga Mas	-	-	-	-
Kota Manna	1	-	-	1
Pasar Manna	-	-	-	-
Kedurang	1	-	-	1
Kedurang Iilir	-	-	-	-
Seginim	1	-	-	1
Air Nipis	-	-	-	-
Pino	1	-	-	1
Ulu Manna	-	-	-	-
Pino Raya	1	-	-	1
Kabupaten Bengkulu Selatan <i>Bengkulu Selatan Regency</i>	5	-	-	5

Sumber: PT. Pos Indonesia Cabang Manna
Source : Post Indonesia, Ltd, Branch of Manna

TABEL PRODUKSI POS OLEH PT. POS INDONESIA CABANG
MANNA MENURUT JENIS PENGIRIMAN 2006

: 8.2.2.

TABLE NUMBER OF POST BY POST INDONESIA, LTD BRANCH OF
MANNA BY KIND OF SENDING 2006

Jenis Pengiriman <i>Kind of Sending</i>	Dikirim <i>Sent</i>	Diterima <i>Received</i>
(1)	(2)	(3)
Surat Pos Kilat/ Kilat Khusus (buah/ unit) <i>Express Mail</i>	23.795	95.690
Surat Pos Tercatat/ Terdaftar <i>Registered Mail</i>	12.575	1.008
Surat Pos Dinas Bebas Bea	-	-
Wesel Pos/ <i>Post Money</i> (000 rupiah)	950.000	2.400.000
Pos Paket/ <i>Parcel Post</i> (kg)	6.700	26.500

Sumber: PT. Pos Indonesia Cabang Manna

Source : *Post Indonesia, Ltd, Branch of Manna*

TABEL JUMLAH SAMBUNGAN TELEPON INDUK/ PELANGGAN
MENURUT KECAMATAN 2006

: 8.2.3.

TABLE NUMBER OF TELEPHONE SUB SCRIBER BY DISTRICT 2006

Kecamatan <i>District</i>	Kapasitas (SST)	Jumlah Sambungan Telepon <i>Number of Telephone Sub Scriber</i>		
		Sambungan Induk	Sambungan Cabang	Jumlah <i>Total</i>
(1)	(2)	(3)	(4)	(5)
Manna	-	-	-	-
Bunga Mas	-	-	-	-
Kota Manna*	2.546	2.525	10	2.535
Pasar Manna	-	-	-	-
Kedurang	-	-	-	-
Kedurang Ilir	-	-	-	-
Seginim	-	-	-	-
Air Nipis	-	-	-	-
Pino	-	-	-	-
Ulu Manna	-	-	-	-
Pino Raya	-	-	-	-
Kabupaten Bengkulu Selatan <i>Bengkulu Selatan Regency</i>	2.546	2.525	10	2.535

Catatan/ Note: *) Termasuk Kecamatan Pasar Manna dan Manna

Sumber: PT. Telkom Cabang Manna

Source : Telecommunication Indonesia, Co.Ltd, Branch of Manna

TABEL JUMLAH SAMBUNGAN TELEPON INDUK/ PELANGGAN
1998 - 2006

: 8.2.4.

TABLE NUMBER OF TELEPHONE SUB SCRIBER 1998 - 2006

Tahun <i>Year</i>	Kapasitas <i>Capacity</i> (SST)	Banyaknya Sambungan Telepon <i>Number of Telephone Sub Scriber</i>		
		Sambungan Induk	Sambungan Cabang	Jumlah <i>Total</i>
(1)	(2)	(3)	(4)	(5)
1998	2.456	1.970	-	1.970
1999	2.310	1.910	-	1.910
2000	2.192	2.091	-	2.091
2001	2.549	2.414	-	2.414
2002	2.546	2.472	10	2.482
2003	2.546	2.418	10	2.428
2004	2.546	2.525	10	2.535
2005	2.546	2.525	10	2.535
2006	2.546	2.525	10	2.535

Sumber: PT. Telkom Cabang Manna

Source : Telecommunication Indonesia, Co.Ltd, Branch of Manna

TABEL PERKEMBANGAN PRODUKSI TELEPON DI KABUPATEN BENGKULU SELATAN 1998 – 2006

: 8.2.5.

TABLE TREND OF TELEPHONE PRODUCTION IN BENGKULU SELATAN 1998 - 2006

Tahun Year	Lokal (000 pulsa)	Interlokal (000 pulsa)	Internasional (000 menit)
(1)	(2)	(3)	(4)
1998	12.376.850	206.280	145
1999	15.550.000	259.166	195
2000	17.350.200	379.200	369
2001	22.722.621	384.888	267
2002	25.819.473	462.748	427
2003*	-	-	-
2004*	-	-	-
2005*	-	-	-
2006*	-	-	-

Catatan/ Note: *) Tidak dapat dirinci karena sistem keuangan online

Sumber: PT. Telkom Cabang Manna

Source : Telecommunication Indonesia, Co.Ltd, Branch of Manna

8. 3. HOTEL DAN PARIWISATA/ HOTELS AND TAURISM

TABEL NAMA – NAMA HOTEL/ PENGINAPAN DI KABUPATEN BENGKULU SELATAN 2006

: 8.3.1.

TABLE NAME OF HOTELS IN BENGKULU SELATAN REGENCY 2006

Nama Hotel/ Penginapan <i>Name of Hotels</i>	Nama Pengusaha <i>Owner</i>	Alamat <i>Adress</i>
(1)	(2)	(3)
1. Hotel Bahagia	Isman Rasyid	Jl. Kartini no. 2 Pasar Manna No. telp: (0739) 21152
2. Hotel Dharmanada	H. Achmad Fachami	Jl. Jend. Sudirman no. 73 Pasar Manna No. telp: (0739) 21129
3. Losmen Sederhana	H. Basrun	Jl. Jend. Sudirman no. 79 Pasar Manna No. telp: (0739) 22454
4. Hotel Omiko	Ach. Sayuti Omi	Jl. Jend. Sudirman no. 65 Pasar Manna No. telp: (0739) 21026
5. Losmen Sumber Rejeki	H. Idrus Zahari	Jl. Siaga no. 11/12 Kota Manna No telp: (0739) 22036
6. Hotel Jelita I	Ny. H. Najamudin	Jl. Ahmad Yani Kota Manna No. telp: (0739) 21184
7. Losmen Ayu	Nazirman	Jl. Kolonel Berlian Kota Medan No. telp: (0739) 21262
8. Duta Beach Hotel	Pemda Kab. Bengkulu Selatan	Jl. P. Duayu Pasar Manna No. Telp: (0739) 22116
9. Wisma Gren Melia	Isman Helevi	Jl. Kartini no. 3 Kota Manna No. telp: (0739) 23081
10. Losmen Sumber Rezeki (Sabina)	Iskandar	Jl. Serma Jakfar no. 48 Pasar Manna No.telp: (0739) 21572

Sumber: BPS Kabupaten Bengkulu Selatan

Source : BPS- Statistics of Bengkulu Selatan Regency

PUBLIKASI ELEKTRONIK

TABEL JUMLAH HOTEL/ PENGINAPAN , KAMAR, TEMPAT TIDUR
DAN TENAGA KERJA MENURUT KECAMATAN 2006
: 8.3.2.

TABLE NUMBER OF HOTELS, ROOM, BEDS AND EMPLOYEE BY
DISTRICT 2006

Kecamatan <i>District</i>	Hotel <i>Hotel</i>	Kamar <i>Room</i>	Tempat Tidur <i>Beds</i>	Tenaga Kerja <i>Employee</i>
(1)	(2)	(3)	(4)	(5)
Manna	-	-	-	-
Bunga Mas	-	-	-	-
Kota Manna	4	62	121	18
Pasar Manna	6	75	126	31
Kedurang	-	-	-	-
Kedurang Ilir	-	-	-	-
Seginim	-	-	-	-
Air Nipis	-	-	-	-
Pino	-	-	-	-
Ulu Manna	-	-	-	-
Pino Raya	-	-	-	-
Kabupaten Bengkulu Selatan <i>Bengkulu Selatan Regency</i>	10	137	247	49

Sumber: BPS Kabupaten Bengkulu Selatan

Source : BPS- *Statistics of Bengkulu Selatan Regency*

TABEL POTENSI WISATA DI KABUPATEN BENGKULU SELATAN
2006

: 8.3.3.

TABLE TAURISM POTENTIAL IN BENGKULU SELATAN REGENCY 2006

Nama Tempat Hiburan/ Lokasi Wisata <i>Name of Entertainment/ Recreation / Tourism Location</i>	Nama Desa/ Kecamatan <i>Name of Village/ District</i>	Komersil/ Esidental/ Tidak Komersil
(1)	(2)	(3)
1. Pantai Wisata Pasar Bawah (alam-pantai/ <i>natural-beach</i>)	Kel. Pasar Bawah, Pasar Manna	Komersil
2. Air Terjun Geluguran (alam-non bahari / <i>natural- non marine</i>)	Desa Batu Aji Ulu Manna	Insidental
3. Muara Kedurang (alam-pantai/ <i>natural-beach</i>)	Desa Tanjung Aur Bunga Mas	Insidental
4. Tebat Rukis (alam-tirta/ <i>natural-water</i>)	Kel. Tanjung Mulia Pasar Manna	Tidak Komersil
5. Air Terjun Tiga Tingkat (alam-panorama/ <i>natural- view</i>)	Desa Batu Aji Ulu Manna	Tidak Komersil
6. Goa Suruman (alam-panorama/ <i>natural- view</i>)	Desa Batu Ampar Kedurang	Tidak Komersil
7. Danau Ulu Seginim (alam-panorama/ <i>natural- view</i>)	Desa Tanjung Beringin Seginim	Tidak Komersil
8. Pantai Mengkudum (alam-pantai/ <i>natural-beach</i>)	Desa Pasar Pino Pino Raya	Tidak Komersil
9. Bendungan Air Nipis (umum/ <i>general</i>)	Desa Palak Bengkerung Air Nipis	Tidak Komersil
10. Arung Jeram Air Manna (alam-minat khusus/ <i>natural- special interst</i>)	Kec. Ulu Manna - Pino	Tidak Komersil

Sumber: Kantor Pariwisata dan Informasi Daerah Kabupaten Bengkulu Selatan
Source : *The Tourism and Regional Information Office of Bengkulu Selatan
Regency*

TABEL SITUS/ BANGUNAN BERSEJARAH DI KABUPATEN
BENGKULU SELATAN 2006

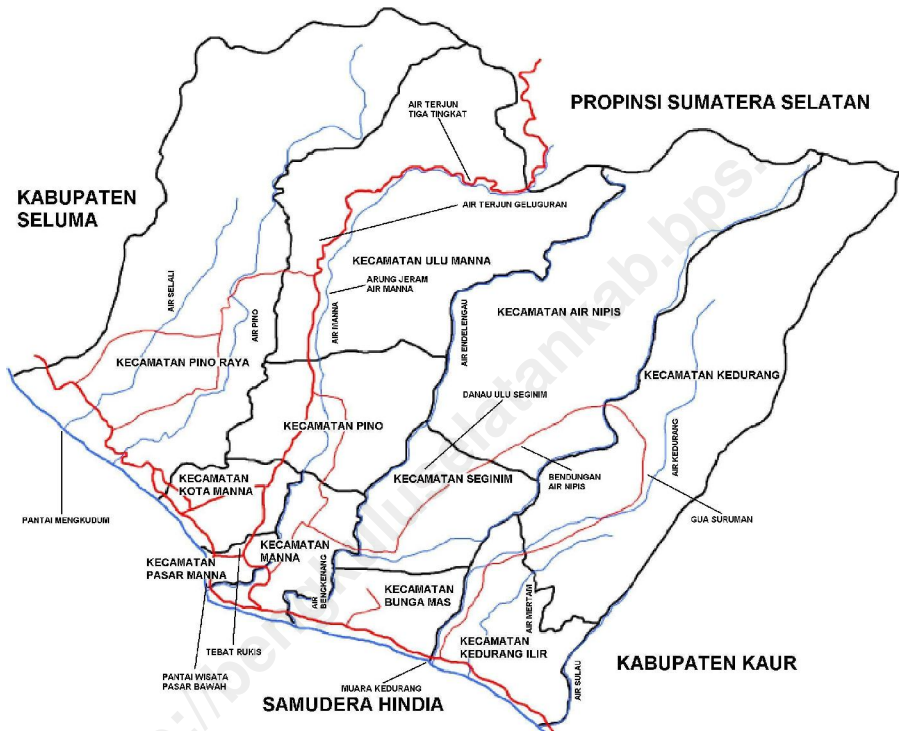
: 8.3.4.

TABLE ARCHEOLOGICAL/ HISTORICAL SITE IN BENGKULU SELATAN
REGENCY 2006

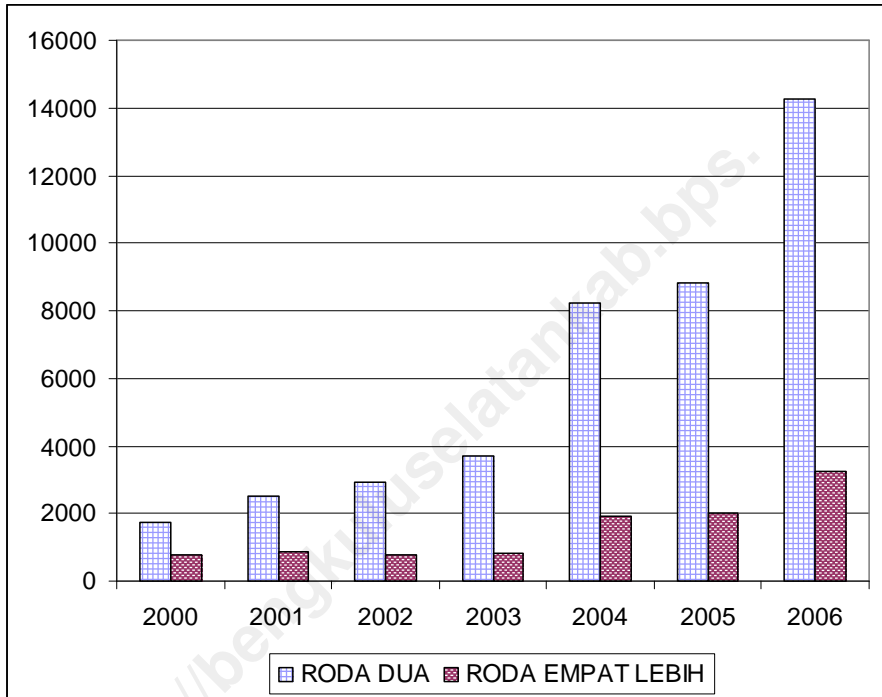
Nama Situs/ Bangunan Bersejarah <i>Name of Historical Places</i>	Name Desa/ Kecamatan <i>Name of Village/ District</i>	Sejarah Situs <i>Archeological History</i>
(1)	(2)	(3)
1. Meriam Anak Jina	Desa Palak Bengkerung Air Nipis	Gajah Mada Abad 14
2. Meriam Honeysuit/ Hortizon	Kel. Belakang Gedung Pasar Manna	Inggris Abad 18
3. Bunker	Kel. Belakang Gedung, Pasar Bawah Pasar Manna	Inggris Abad 18
4. Batu Golmen (Batu Persembahan)	Desa Kota Bumi Pino	?
5. Batu Golmen (Batu Persembahan)	Dusun Tanjung Saung Sebilo, Pino	?
6. Batu tapak kaki kambing hutan	Desa Batu Aji Ulu Manna	?
7. Petilasan/ Pertapaan Gajahmada (Sebakas)	Dusun Tinggi Air Nipis	Gajah Mada Abad 14

Sumber: Kantor Pariwisata dan Informasi Daerah Kabupaten Bengkulu Selatan
Source : *The Tourism and Regional Information Office of Bengkulu Selatan Regency*


GAMBAR 8.1. POTENSI WISATA DI KABUPATEN BENGKULU SELATAN 2006



GAMBAR 8.2. JUMLAH KENDARAAN BERMOTOR DI KABUPATEN BENGKULU SELATAN 2000 – 2006



BAB/ CHAPTER IX
KEUANGAN, PAJAK DAN HARGA-
HARGA
FINANCE, TAX AND PRICES



**9. KEUANGAN, PAJAK DAN HARGA- HARGA
FINANCE, TAX AND PRICES**

9.1. KEUANGAN DAERAH/ REGIONAL FINANCE

TABEL REALISASI PENERIMAAN PEMERINTAH DAERAH
KABUPATEN BENGKULU SELATAN TAHUN ANGGARAN
1993/1994 – 2005
(000 Rp)

: 9.1.1.

TABLE ACTUAL REVENUES OF REGIONAL GOVERNMENT OF
BENGKULU SELATAN REGENCY IN FISCAL YEARS OF
1993/1994 – 2005
(000 Rp)

Tahun Anggaran <i>Fiscal Years</i>	Penerimaan <i>Revenues</i>		Jumlah <i>Total</i>
	Rutin <i>Routine</i>	Pembangunan <i>Development</i>	
(1)	(2)	(3)	(4)
1993/ 1994	17.778.349	10.272.395	28.050.744
1994/ 1995	19.576.333	9.504.130	29.080.463
1995/ 1996	25.486.628	10.844.670	36.331.298
1996/ 1997	30.568.880	15.209.088	45.777.968
1997/ 1998	36.568.397	21.880.513	58.448.910
1998/ 1999	44.207.002	17.413.634	61.620.636
1999/ 2000	59.276.963	19.150.254	78.427.217
2000	75.477.796	-	75.477.796
2001	208.719.061	-	208.719.061
2002	213.395.902	-	213.395.902
2003	256.459.930	-	256.459.930
2004	124.523.536	-	124.523.536
2005	133.494.889	-	133.494.889

Sumber: BPS Kabupaten Bengkulu Selatan
Source : BPS- Statistics of Bengkulu Selatan Regency

TABEL REALISASI PENGELUARAN PEMERINTAH DAERAH
KABUPATEN BENGKULU SELATAN TAHUN ANGGARAN
1993/1994 – 2005
(000 Rp)

: 9.1.2.

TABLE ACTUAL EXPENDITURES OF REGIONAL GOVERNMENT OF
BENGKULU SELATAN REGENCY IN FISCAL YEARS OF
1993/1994 – 2006
(000 Rp)

Tahun Anggaran <i>Fiscal Years</i>	Pengeluaran <i>Expenditures</i>		Jumlah <i>Total</i>
	Rutin <i>Routine</i>	Pembangunan <i>Development</i>	
(1)	(2)	(3)	(4)
1993/ 1994	16.839.230	11.075.669	27.914.899
1994/ 1995	18.477.774	10.422.140	28.899.914
1995/ 1996	23.508.606	12.308.833	35.817.439
1996/ 1997	27.654.848	16.998.411	44.653.259
1997/ 1998	33.230.127	25.191.209	58.421.336
1998/ 1999	40.499.598	19.579.797	60.079.395
1999/ 2000	55.293.934	22.014.482	77.308.416
2000	53.345.072	18.511.420	71.856.492
2001	130.834.998	65.794.416	196.629.414
2002	168.059.396	32.222.426	200.301.822
2003	262.743.861	-	262.743.861
2004	115.563.215	-	115.563.215
2005	130.331.848	-	130.331.848

Sumber: BPS Kabupaten Bengkulu Selatan

Source : BPS- Statistics of Bengkulu Selatan Regency

TABEL REALISASI PENERIMAAN DAN PENGELUARAN
PEMERINTAH DAERAH KABUPATEN BENGKULU SELATAN
TAHUN ANGGARAN 1993/1994 – 2005
(000 Rp)

: 9.1.3.

TABLE ACTUAL REVENUES AND EXPENDITURES OF REGIONAL
GOVERNMENT OF BENGKULU SELATAN REGENCY IN FISCAL
YEARS OF 1993/1994 – 2005
(000 Rp)

Tahun Anggaran <i>Fiscal Years</i>	Penerimaan <i>Revenues</i>	Pengeluaran <i>Expenditures</i>	Surplus/ Defisit <i>Surplus/ Deficite</i>
(1)	(2)	(3)	(4)
1993/ 1994	28.050.744	27.914.899	135.845
1994/ 1995	29.080.463	28.899.914	180.549
1995/ 1996	36.331.298	35.817.439	513.859
1996/ 1997	45.777.968	44.653.259	1.124.709
1997/ 1998	58.448.910	58.421.336	27.574
1998/ 1999	61.997.897	60.078.654	1.919.243
1999/ 2000	78.427.217	77.308.417	1.118.800
2000	75.477.796	71.856.492	3.621.304
2001	208.719.061	196.629.427	12.089.634
2002	213.395.902	200.281.823	13.114.079
2003	256.459.930	262.743.863	-6.283.933
2004	124.523.536	115.563.215	9.360.321
2005	133.494.889	130.331.848	3.163.041

Sumber: BPS Kabupaten Bengkulu Selatan

Source : BPS- Statistics of Bengkulu Selatan Regency

TABEL REALISASI PENERIMAAN PEMERINTAH DAERAH TINGKAT II KABUPATEN BENGKULU SELATAN TAHUN ANGGARAN 2005

: 9.1.4.

TABLE ACTUAL RECEIPTS OF SECOND LEVEL REGIONAL GOVERNMENT OF BENGKULU SELATAN REGENCY IN FISCAL YEAR OF 2005
(000 Rp)

Jenis Penerimaan <i>Kind of Revenues</i>	Rincian <i>Discreption</i>	Jumlah <i>Total</i>
(1)	(2)	(3)
A. Penerimaan Rutin:		
1. Sisa Lebih Perhitungan Anggaran yg lalu/ <i>Previous Year Surplus</i>	-	-
2. Pendapatan Asli Daerah/ <i>Local Government Original Receipts</i>	-	5.359.787
2.1. Pajak Daerah/ <i>Local Faxes</i>	1.047.558	
2.2. Retribusi Daerah/ <i>Retributions</i>	2.757.547	
2.3. Bagian Laba Badan Usaha Daerah/ <i>Part of Local Government Corporate Profits</i>	429.543	
2.4. Penerimaan Lain- lain yang Sah/ <i>Other Receipts</i>	1.125.139	
3. Pendapatan dari Pemerintah Pusat/ Propinsi <i>Central Government/ First Stage Regional Government Receipts</i>	-	116.632.946
3.1. Bagi Hasil Pajak/ <i>Tax Share</i>	10.466.258	
3.2. Bagi Hasil Bukan Pajak/ <i>Non-tax Share</i>	572.688	
3.3. Dana Alokasi Umum/ <i>Contributions</i>	92.904.000	
3.4. Dana Alokasi Khusus/ <i>Aids</i>	12.690.000	
4. Penerimaan Lain-lain yang Sah/ <i>Others Revenues</i>	-	11.502.156
4.1. Penerimaan dari Pemerintah/ <i>Central Government</i>	6.852.116	
4.2. Penerimaan dari Propinsi/ <i>Local Government</i>	4.150.040	
Jumlah/ Total		133.494.889

Sumber: BPS Kabupaten Bengkulu Selatan
Source : BPS- Statistics of Bengkulu Selatan Regency

TABEL REALISASI PENGELUARAN PEMERINTAH DAERAH
KABUPATEN BENGKULU SELATAN MENURUT JENIS
PENGELUARAN TAHUN ANGGARAN 2005 (000 Rp)

: 9.1.5.

TABLE ACTUAL EXPENDITURE OF REGIONAL GOVERNMENT OF
BENGKULU SELATAN REGENCY BY KIND OF EXPENDITURES
IN FISCAL YEAR 2005
(000 Rp)

Jenis Pengeluaran <i>Kind of Expenditures</i>	Rincian <i>Discreption</i>	Jumlah <i>Total</i>
(1)	(2)	(3)
A. Aparatur Daerah/ Regional Apparatus	-	25.169.799
1. Belanja Administrasi Umum/ <i>General Administration Expense</i>	18.304.355	
2. Belanja Operasi dan Pemeliharaan/ <i>Operation, Repair and Maintenance Expense</i>	4.863.387	
3. Belanja Modal/ <i>Capital Expense</i>	2.002.057	
B. Pelayanan Publik/ Public Service	-	105.162.048
1. Belanja Administrasi Umum/ <i>General Administration Expense</i>	77.934.070	
2. Belanja Operasi dan Pemeliharaan/ <i>Operation, Repair and Maintenance Expense</i>	16.503.773	
3. Belanja Modal/ <i>Capital Expense</i>	5.457.870	
4. Belanja Bagi Hasil dan Bantuan Keuangan/ <i>Share and Aids Expense</i>	4.977.386	
5. Belanja Tidak Disangka/ <i>Unpredicted expense</i>	288.949	
Jumlah/ Total : A + B		130.331.847

Sumber: BPS Kabupaten Bengkulu Selatan
Source : BPS- Statisticsof Bengkulu Selatan Regency

TABEL REALISASI PENGELUARAN PEMERINTAH DAERAH
KABUPATEN BENGKULU SELATAN MENURUT JENIS
PENGELUARAN TAHUN ANGGARAN 2003 – 2005 (000 Rp)
: 9.1.6.

TABLE ACTUAL EXPENDITURE OF REGIONAL GOVERNMENT OF
BENGKULU SELATAN REGENCY BY KIND OF EXPENDITURES
IN FISCAL YEAR 2003 – 2005
(000 Rp)

Jenis Pengeluaran <i>Kind of Expenditures</i>	2003	2004	2005
(1)	(2)	(3)	(4)
A. Aparatur Daerah/ Regional Apparatus	65.693.313	23.182.395	25.169.799
1. Belanja Administrasi Umum/ <i>General Administration Exp.</i>	51.083.063	17.223.832	18.304.355
2. Belanja Operasi dan Pemeliharaan/ <i>Operation, Repair and Maintenance Expense</i>	7.371.950	3.427.629	4.863.387
3. Belanja Modal/ <i>Capital Exp.</i>	7.238.300	2.530.934	2.002.057
B. Pelayanan Publik/ Public Service	197.050.548	92.380.820	105.162.048
1. Belanja Administrasi Umum/ <i>General Administration Exp.</i>	109.567.433	74.535.302	77.934.070
2. Belanja Operasi dan Pemeliharaan/ <i>Operation, Repair and Maintenance Expense</i>	32.802.775	11.603.462	16.503.773
3. Belanja Modal/ <i>Capital Exp.</i>	40.774.831	5.129.450	5.457.870
4. Belanja Bagi Hasil dan Bantuan Keuangan/ <i>Share and Aids Exp.</i>	13.767.316	-	4.977.386
5. Belanja Tidak Disangka/ <i>Unpredicted expense</i>	138.193	1.112.606	288.949
Jumlah/ Total : A + B	262.743.861	115.563.215	130.331.847

Sumber: BPS Kabupaten Bengkulu Selatan
Source : BPS- Statistics of Bengkulu Selatan Regency

TABEL REALISASI PENERIMAAN PENDAPATAN ASLI DAERAH DAN PERSENTASE TERHADAP TOTAL PENDAPATAN PEMERINTAH DAERAH KABUPATEN BENGKULU SELATAN 1993/1994 – 2005 (000 Rp)

: 9.1.7.

TABLE ACTUAL REVENUE OF REGIONAL ORIGINAL INCOME AND PERCENTAGE TO ALL RECEIPTS REGIONAL GOVERNMENT OF BENGKULU SELATAN REGENCY 1993/1994 - 2005 (000 Rp)

Tahun Anggaran <i>Fiscal Year</i>	Pendapatan Asli Daerah <i>Regional Original Income</i>	Persentase terhadap Total Pendapatan <i>Percentage to All Receipts</i>
(1)	(2)	(3)
1993/ 1994	408.230	1,45
1994/ 1995	487.086	1,67
1995/ 1996	699.376	1,92
1996/ 1997	948.844	2,07
1997/ 1998	1.480.772	2,50
1998/ 1999	1.231.747	1,99
1999/ 2000	1.608.408	2,05
2000	1.303.993	1,73
2001	1.549.336	0,74
2002	3.781.644	1,77
2003	4.595.164	1,79
2004	4.106.789	3,30
2005	5.359.787	4,01

Sumber: BPS Kabupaten Bengkulu Selatan

Source : BPS- Statistics of Bengkulu Selatan Regency

TABEL REALISASI PENERIMAAN PENDAPATAN ASLI DAERAH DI KABUPATEN BENGKULU SELATAN 2004 - 2006 (Rp)

: 9.1.8.

TABLE REALIZATION ORIGINAL RECEIPTS STAGE OF REGIONAL STAGE IN BENGKULU SELATAN REGENCY 2004 - 2006 (Rp)

Jenis Pendapatan <i>Kind of Receipts</i>	Tahun/ Year		
	2004	2005	2006
(1)	(2)	(3)	(4)
Pajak Daerah/ <i>Local Taxes</i>	935.264.891	1,047.532.459	1.049.549.300
Retribusi/ <i>Retribution</i>	1.237.190.805	2.759.004.950	4.821.195.970
Hasil Perusahaan Milik Daerah dan Hasil Pengelolaan Kekayaan Daerah yang Dihasilkan/ <i>Part of local government Corporate Profit</i>	330.755.076	429.543.312	-
Penerimaan Lain- lain yang Sah/ <i>Other Receipts</i>	3.165.838.224	1.038.030.588	4.423.930.883
Jumlah/ <i>Total</i>	5.669.048.996	5.274.111.309	10.294.676.153

Sumber: Dinas Pendapatan Daerah Kabupaten Bengkulu Selatan

Source : *The Regional Receipts Service of Bengkulu Selatan Regency*

PUBLIKASI ELEKTRONIK

TABEL REALISASI PENERIMAAN PAJAK BUMI DAN BANGUNAN
(PBB) MENURUT KECAMATAN 2006 (RP)

: 9.1.9.

TABLE ACTUAL REVENUE OF TAX ON LAND AND BUILDING BY
DISTRICT 2006 (RP)

Kecamatan <i>District</i>	Realisasi Pajak Bumi dan Bangunan (PBB) <i>Actual Revenue of Tax on Land and Building</i>
(1)	(2)
Manna	22.096.229
Bunga Mas	14.119.293
Kota Manna	73.004.694
Pasar Manna	74.212.235
Kedurang	8.333.238
Kedurang Ilir	7.619.642
Seginim	13.329.617
Air Nipis	7.671.164
Pino	6.410.627
Ulu Manna	3.328.343
Pino Raya	15.346.299
2006	245.471.381
2005	184.288.613
2004	204.549.394

Sumber: Dinas Pendapatan Daerah Kabupaten Bengkulu Selatan

Source : *The Regional Receipts Service of Bengkulu Selatan Regency*

PUBLIKASI ELEKTRONIK

TABEL REALISASI PENERIMAAN PAJAK PER BULAN DAN
JENISNYA DI KABUPATEN BENGKULU SELATAN 2006
(000 Rp)

: 9.1.10.

TABLE REALIZATION REVENUE OF TAXES BY MONTH AND KIND IN
BENGKULU SELATAN REGENCY 2006
(000 Rp)

Bulan <i>Month</i>	PPH	PPN	Lainnya <i>Others</i>	Jumlah Total
(1)	(2)	(3)	(4)	(5)
Januari/ <i>January</i>	64.143	1.090.387	-	1.154.530
Februari/ <i>February</i>	70.000	78.161	-	148.161
Maret/ <i>March</i>	103.345	465.638	-	568.983
April/ <i>April</i>	172.790	1.132.234	-	1.305.024
Mei/ <i>May</i>	139.990	839.097	-	979.087
Juni/ <i>June</i>	335.676	2.136.967	-	2.472.643
Juli/ <i>July</i>	175.560	1.709.798	-	1.885.358
Agustus/ <i>August</i>	144.348	2.498.921	-	2.643.269
September/ <i>September</i>	167.437	1.670.013	-	1.837.450
Oktober/ <i>October</i>	259.322	3.244.761	-	3.504.083
Nopember/ <i>November</i>	382.333	3.375.500	-	3.757.833
Desember/ <i>December</i>	298.566	5.584.310	-	5.882.876
2006	2.313.510	23.825.787	-	26.139.297
2005	7.050.481	7.266.775	-	14.317.257
2004	7.967.060	6.889.404	-	14.856.469

Sumber: Kantor Penyuluhan Pajak Kabupaten Bengkulu Selatan
Source : *The Taxes Service Office of Bengkulu Selatan Regency*

9.2. PERBANKAN/ BANKING

TABEL JUMLAH NASABAH MENURUT JENIS SIMPANANNYA DI
BPD BENGKULU CABANG MANNA 2006

: 9.2.1.

TABLE NUMBER OF CUSTOMERS BY KIND OF SAVINGS IN BPD
BENGKULU BRANCH OF MANNA 2006

Jenis Simpanan <i>Kind of Savings</i>	Jumlah Nasabah <i>Number of Customers/ Depositors</i>	Jumlah Simpanan <i>Saving (Juta / Million Rp)</i>
(1)	(2)	(3)
1. TABANAS	585	55
2. GIRO	570	99.011
3. SIMPEDA	3.602	20.219
4. DEPOSITO	16	717
Jumlah/ <i>Total</i>	4.773	120.002

Sumber: BPD Bengkulu Cabang Manna

Source : BPD Bank (Regional Development Bank) Branch of Manna

TABEL JUMLAH NASABAH MENURUT JENIS SIMPANANNYA DI
BRI BENGKULU CABANG MANNA 2006

: 9.2.2.

TABLE NUMBER OF CUSTOMERS BY KIND OF SEVINGS IN BRI
BENGKULU BRANCH OF MANNA 2006

Jenis Simpanan <i>Kind of Savings</i>	Jumlah Nasabah <i>Number of Customers/ Depositors</i>	Jumlah Simpanan <i>Savings (Juta / Million Rp)</i>
(1)	(2)	(3)
1. BRITAMA	8.237	31.727
2. DEPOSITO	838	7.516
3. GIRO	861	10.960
4. TABANAS BRI	-	-
5. SIMPEDES	56.854	87.151
6. SIMASKOT	-	-
Jumlah/ Total	66.790	137.354

Sumber: BRI Cabang Manna

Source : *BRI Bank Branch of Manna*

TABEL JUMLAH NASABAH DI BPD BENGKULU CABANG MANNA
1998 - 2006

: 9.2.3.

TABLE NUMBER OF CUSTOMERS IN BPD BENGKULU BRANCH OF
MANNA 1998 - 2006

Tahun Year	Jumlah Nasabah Number of Customers/ Depositors	Jumlah Simpanan Savings (Juta/ Million Rp)
(1)	(2)	(3)
1998	8.105	8.379
1999	9.524	9.425
2000	10.423	7.214
2001	10.391	32.997
2002	-	-
2003	6.999	39.450
2004	-	-
2005	10.465	103.572
2006	4.773	120.002

Sumber: BPD Bengkulu Cabang Manna

Source : BPD Bank (Regional Development Bank) Branch of Manna

TABEL JUMLAH NASABAH DAN SIMPANANNYA DI BRI
BENGKULU CABANG MANNA 1998 - 2006

: 9.2.4.

TABLE NUMBER OF CUSTOMERS AND SAVINGS IN BRI BENGKULU
BRANCH OF MANNA 1998 - 2006

Tahun Year	Jumlah Nasabah Number of Customers/ Depositors	Jumlah Simpanan Savings (Juta/ Million Rp)
(1)	(2)	(3)
1998	54.508	59.030
1999	54.301	47.236
2000	68.980	55.108
2001	61.962	61.001
2002	61.598	67.247
2003	32.781	55.358
2004	292.635	265.055
2005	79.563	110.454
2006	66.790	137.354

Sumber: BRI Cabang Manna

Source : BRI Bank Branch of Manna

PUBLIKASI ELEKTRONIK

TABEL **JUMLAH NASABAH DAN KREDIT YANG DISALURKAN BPD**
BENGKULU CABANG MANNA PER BULAN 2006
: 9.2.5.

TABLE **NUMBER OF CUSTOMERS AND CREDITS OUTSTANDING BPD**
BENGKULU BRANCH OF MANNA BY MONTH 2006

Bulan Month	Jumlah Nasabah Number of Customers/ Depositors	Jumlah Kredit Number of Credits (juta/ Million Rp)
(1)	(2)	(3)
Januari/ <i>January</i>	58	1.594
Februari/ <i>February</i>	84	2.747
Maret/ <i>March</i>	57	1.970
April/ <i>April</i>	79	2.240
Mei/ <i>May</i>	80	2.615
Juni/ <i>June</i>	52	1.790
Juli/ <i>July</i>	68	3.829
Agustus/ <i>August</i>	97	4.996
September/ <i>September</i>	119	5.099
Oktober/ <i>October</i>	73	3.366
Nopember/ <i>November</i>	55	2.625
Desember/ <i>December</i>	42	1.465
Jumlah/ Total	864	34.336

Sumber: BPD Bengkulu Cabang Manna

Source : BPD Bank (Regional Development Bank) Branch of Manna

PUBLIKASI ELEKTRONIK

TABEL JUMLAH NASABAH DAN KREDIT YANG DIALURKAN BRI
BENGKULU CABANG MANNA 2006

: 9.2.6.

TABLE NUMBER OF CUSTOMERS AND CREDITS OUTSTANDING BRI
BENGKULU BRANCH OF MANNA 2006

Bulan Month	Jumlah Nasabah Number of Customers/ Depositors	Jumlah Kredit Number of Credits (juta/ Million Rp)
(1)	(2)	(3)
Januari/ <i>January</i>	11.816	203.542
Februari/ <i>February</i>	11.898	207.812
Maret/ <i>March</i>	11.991	210.115
April/ <i>April</i>	12.045	216.350
Mei/ <i>May</i>	12.165	218.435
Juni/ <i>June</i>	12.156	220.209
Juli/ <i>July</i>	12.158	219.624
Agustus/ <i>August</i>	12.139	219.161
September/ <i>September</i>	12.109	223.242
Oktober/ <i>October</i>	12.093	223.883
Nopember/ <i>November</i>	12.069	224.847
Desember/ <i>December</i>	12.091	224.551
Jumlah/ <i>Total</i>	144.730	2.611.771

Sumber: BRI Cabang Manna

Source : BRI Bank Branch of Manna

TABEL JUMLAH BANK DAN KANTOR BANK MENURUT STATUS DAN KECAMATAN 2006

: 9.2.7.

TABLE BANKS AND BANK OFFICES BY STATUS AND DISTRICT 2006

Kecamatan <i>District</i>	Pusat/ Wilayah <i>Central/ Regional Bank</i>	Cabang/ Cabang Pembantu <i>Branch Branch Office</i>	Unit/ Kas/ PPD <i>Unit Office</i>	ATM	Jumlah <i>Total</i>
(1)	(2)	(3)	(4)	(5)	(6)
Manna	-	-	1	-	1
Bunga Mas	-	-	-	-	-
Kota Manna	-	1	1	1	3
Pasar Manna	-	1	4	2	7
Kedurang	-	-	-	-	-
Kedurang Ilir	-	-	-	-	-
Seginim	-	-	-	-	-
Air Nipis	-	-	-	-	-
Pino	-	-	1	-	1
Ulu Manna	-	-	-	-	-
Pino Raya	-	-	1	-	1
2006	-	2	8	3	12
2005	-	2	7	3	11
2004	-	2	6	3	10

Sumber: BPS Kabupaten Bengkulu Selatan

Source : BPS- Statistics of Bengkulu Selatan Regency

9.3. INDEKS DAN HARGA- HARGA/ INDECES AND PRICES

TABEL INDEKS HARGA KONSUMEN (IHK) BULANAN KOTA MANNA MENURUT KELOMPOK PENGELUARAN 2005 : 9.3.1.

TABLE MONTHLY CUSTOMER PRICE INDECES OF KOTA MANNA BY EXPENDITURE GROUP 2005

Bulan <i>Month</i>	Kelompok Pengeluaran/ <i>Expenditure Group</i>			
	Bahan Makanan <i>Food</i>	Mak. Jadi, Minuman, Rokok & Tembakau <i>Prepared Food, Beverages and Tobacco</i>	Perumahan <i>Housing</i>	Sandang <i>Clothing</i>
(1)	(2)	(3)	(4)	(5)
Januari/ <i>January</i>	112,36	107,44	120,98	114,62
Februari/ <i>February</i>	110,36	108,56	120,72	114,80
Maret/ <i>March</i>	110,29	111,72	122,00	120,44
April/ <i>April</i>	111,63	112,16	122,00	120,90
Mei/ <i>May</i>	109,76	113,38	124,69	121,36
Juni/ <i>June</i>	112,68	113,39	124,64	121,88
Juli/ <i>July</i>	115,35	113,61	124,99	122,96
Agustus/ <i>August</i>	115,98	114,08	125,95	122,92
September/ <i>September</i>	117,60	117,00	131,32	136,36
Oktober/ <i>October</i>	136,94	118,51	137,01	127,28
Nopember/ <i>November</i>	146,69	125,88	137,11	129,47
Desember/ <i>December</i>	135,75	126,45	137,19	129,83

Sumber: BPS Kabupaten Bengkulu Selatan

Source : BPS – Statistics of Bengkulu Selatan Regency

Lanjutan Tabel/ *Continued Table* 9.3.1.

Bulan <i>Month</i>	Kelompok Pengeluaran/ <i>Expenditure Group</i>			
	Kesehatan <i>Health</i>	Pendidikan, Rekreasi dan Olahraga <i>Education, Recreation, and Sport</i>	Angkutan, Komunikasi dan Jasa Keuangan <i>Transport, Communication and Account</i>	Umum <i>General</i>
(1)	(6)	(7)	(8)	(9)
Januari/ <i>January</i>	114,57	110,43	112,84	113,24
Februari/ <i>February</i>	114,57	110,33	112,85	112,84
Maret/ <i>March</i>	114,91	110,69	119,76	115,09
April/ <i>April</i>	114,91	110,69	128,59	116,82
Mei/ <i>May</i>	114,96	110,69	128,59	116,98
Juni/ <i>June</i>	114,96	110,68	128,59	117,85
Juli/ <i>July</i>	115,33	110,67	128,65	118,82
Agustus/ <i>August</i>	114,54	114,40	128,65	119,54
September/ <i>September</i>	116,30	116,41	128,86	121,84
Oktober/ <i>October</i>	116,86	118,93	123,98	133,77
Nopember/ <i>November</i>	117,00	119,10	165,83	138,39
Desember/ <i>December</i>	115,11	117,03	165,29	135,13

Sumber: BPS Kabupaten Bengkulu Selatan

Source : BPS – *Statistics of Bengkulu Selatan Regency*

TABEL TINGKAT INFLASI BULANAN KOTA MANNA MENURUT KELOMPOK PENGELUARAN 2005

: 9.3.2.

TABLE MONTHLY INFLATION RATE OF KOTA MANNA BY EXPENDITURE GROUP 2005

Bulan <i>Month</i>	Kelompok Pengeluaran/ <i>Expenditure Group</i>			
	Bahan Makanan <i>Food</i>	Mak. Jadi, Minuman, Rokok & Tembakau <i>Prepared Food, Beverages and Tobacco</i>	Perumahan <i>Housing</i>	Sandang <i>Clothing</i>
(1)	(2)	(3)	(4)	(5)
Januari/ <i>January</i>	8,70	1,45	7,68	0,87
Februari/ <i>February</i>	-1,78	1,04	-0,21	0,16
Maret/ <i>March</i>	-0,06	2,91	1,06	4,91
April/ <i>April</i>	1,22	0,39	0,37	0,38
Mei/ <i>May</i>	-1,68	1,09	1,82	0,38
Juni/ <i>June</i>	2,66	0,00	-0,03	0,43
Juli/ <i>July</i>	2,36	0,19	0,27	0,89
Agustus/ <i>August</i>	0,54	0,42	0,77	-0,03
September/ <i>September</i>	1,40	2,56	4,26	0,36
Oktober/ <i>October</i>	16,44	1,28	4,33	3,18
Nopember/ <i>November</i>	7,12	6,22	0,08	1,72
Desember/ <i>December</i>	-7,46	0,46	0,06	0,27
Laju Inflasi/ <i>Inflation Rate</i>	31,33	19,40	22,11	14,25

Sumber: BPS Kabupaten Bengkulu Selatan

Source : BPS – Statistics of Bengkulu Selatan Regency

Lanjutan Tabel/ *Continued Table* 9.3.2.

Bulan <i>Month</i>	Kelompok Pengeluaran/ <i>Expenditure Group</i>			
	Kesehatan <i>Health</i>	Pendidikan, Rekreasi dan Olahraga <i>Education, Recreation, and Sport</i>	Angkutan, Komunikasi dan Jasa Keuangan <i>Transport, Communication and Account</i>	Umum <i>General</i>
(1)	(6)	(7)	(8)	(9)
Januari/ <i>January</i>	-0,19	-1,80	-1,06	3,84
Februari/ <i>February</i>	0,00	-0,09	0,01	-0,35
Maret/ <i>March</i>	0,29	0,33	6,12	2,00
April/ <i>April</i>	0,00	0,00	7,37	1,50
Mei/ <i>May</i>	0,04	0,00	0,00	0,13
Juni/ <i>June</i>	0,00	-0,01	0,00	0,74
Juli/ <i>July</i>	0,32	-0,00	0,04	0,83
Agustus/ <i>August</i>	-0,68	3,37	0,00	0,60
September/ <i>September</i>	1,54	1,75	0,17	1,93
Oktober/ <i>October</i>	0,48	2,17	27,26	9,79
Nopember/ <i>November</i>	0,11	0,14	1,12	3,45
Desember/ <i>December</i>	-1,62	-1,74	-0,32	-2,36
Laju Inflasi/ <i>Inflation Rate</i>	0,27	4,07	44,93	23,91

Sumber: BPS Kabupaten Bengkulu Selatan

Source : BPS – *Statistics of Bengkulu Selatan Regency*

TABEL HARGA ECERAN 12 MACAM BAHAN POKOK DI KOTA MANNA PADA DESEMBER 2006

: 9.3.3.

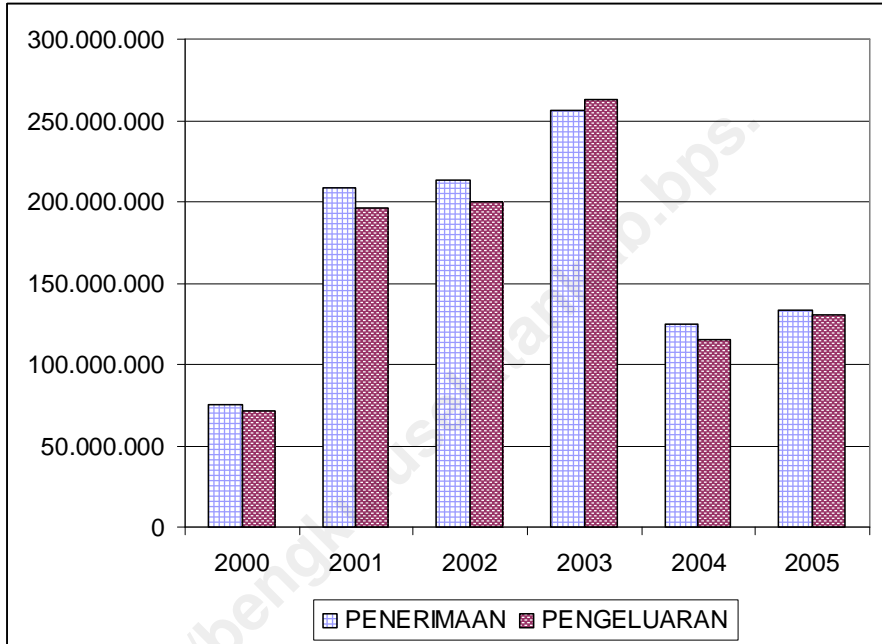
TABLE RETAIL PRICE OF 12 BASIC COMMODITIES IN KOTA MANNA ON DECEMBER 2006

Jenis Barang <i>Kind of Goods</i>	Satuan <i>Units</i>	Harga Price (Rp)
(1)	(2)	(3)
1. Beras/ <i>Rice</i>		
a. Beras Kedurang	kg	4.500
b. Beras Seginim	kg	4.500
d. Beras Dolog	-	3.000
2. Ikan Diawetkan/ <i>Salt Fish</i>		
a. Teri No. 1	-	20.000
b. Teri No. 2	-	20.000
c. Teri Palembang (Teri)	kg	22.000
3. Minyak Goreng/ <i>Cooking Oil</i>		
a. Bimoli	liter	9.500
b. Drum-an	liter	6.000
4. Garam/ <i>Salt</i>	bungkus	1.000
5. Gula pasir/ <i>Refined Sugar</i>	kg	6.500
6. Minyak Tanah/ <i>Kerosin</i>	liter	3.000
7. Sabun Cuci/ <i>Soap</i>		
a. Sinar Laut	Batang	1.250
b. Rinso	kg	14.000
8. Tekstil Dalam Negeri <i>Textile (Tetoron)</i>	-	30.000
9. Batik Sedang/ <i>Batik</i>	helai	60.000
10. Tepung Terigu (cap Segitiga) <i>Wheat Flour</i>	kg	6.000
11. Semen Padang/ <i>Cement</i>	Sak/ Type I	42.000
12. Emas/ <i>Gold</i>		
a. 24 Karat	Gram	185.000
b. 20 Karat	Gram	120.000
c. 18 Karat	Gram	90.000

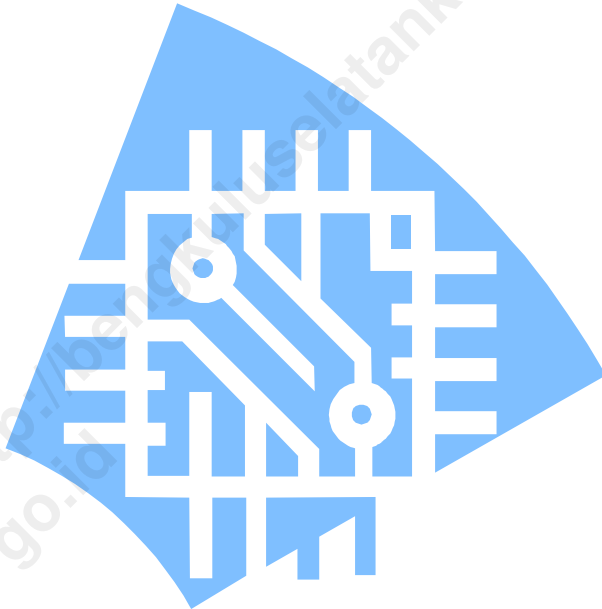
Sumber: BPS Kabupaten Bengkulu Selatan

Source : BPS- Statistics of Bengkulu Selatan Regency

**GAMBAR 9.1. REALISASI PENERIMAAN DAN PENGELUARAN
PEMDA KABUPATEN BENGKULU SELATAN TAHUN
ANGGARAN 2000 – 2005**



BAB/ CHAPTER X
PENDAPATAN REGIONAL
REGIONAL INCOME



10. PRODUK DOMESTIK/ REGIONAL INCOME

TABEL PRODUK DOMESTIK REGIONAL BRUTO KABUPATEN
BENGKULU SELATAN ATAS DASAR HARGA BERLAKU
MENURUT LAPANGAN USAHA 2004 – 2005 (000.000 Rp)
: 10.1.

TABLE GROSS REGIONAL DOMESTIC PRODUCT BY INDUSTRIAL
ORIGIN IN BENGKULU SELATAN REGENCY AT CURRENT
MARKET PRICE 2004 – 2005 (000.000 Rp)

Sektor/ Sub Sektor	2004**	2005***
(1)	(2)	(3)
1. Pertanian/ Agriculture	196.785	242.086
a. Tanaman Bahan Makanan/ <i>Farm Food Crops</i>	68.034	73.728
b. Tanaman Perkebunan/ <i>Non Food Crops</i>	46.068	60.457
c. Peternakan/ <i>Livestock</i>	22.956	30.733
d. Kehutanan/ <i>Forestry</i>	7.482	9.434
e. Perikanan/ <i>Fishery</i>	52.245	67.734
2. Pertambangan dan Penggalian/ Mining and Quarrying	1.585	2.056
a. Minyak dan Gas Bumi/ <i>Crude Petroleum & Natural Gas</i>	-	-
b. Pertambangan Tanpa Migas/ <i>Non-oil & Gas Mining</i>	-	-
c. Penggalian/ <i>Quarrying</i>	1.585	2.056
3. Industri Pengolahan/ Manufacturing Industry	7.252	9.616
a. Industri Migas/ <i>Oil & Gas Manufacturing</i>	-	-
1) Pengilangan Minyak Bumi/ <i>Petroleum Refinery</i>	-	-
2) Gas Alam Cair/ <i>Liquefied Natural Gas (LNG)</i>	-	-
b. Industri Bukan Migas/ <i>Non Oil-gas Manufacturing</i>	7.252	9.616
1) Makanan, Minuman & Tembakau/ <i>Food, Beverages & Tobacco</i>	5.210	7.101
2) Tekstil, Barang Kulit & Alas Kaki/ <i>Textil, Leather Products & Footwear</i>	-	-
3) Kayu & Hasil Hutan Lainnya/ <i>Wood Products & Other Wood Products</i>	1.183	1.512
4) Kertas dan Barang Cetak/ <i>Paper & Printing</i>	-	-

Lanjutan Tabel/ *Continued Table* 10.1.

(1)	(2)	(3)
5) Pupuk, Kimia dan Barang dari Karet/ <i>Fertilizers, Chemic & Rubber Products</i>	-	-
6) Semen dan Barang Galian Bukan Logam <i>Cement & Non Metallic Min. Products</i>	-	-
7) Logam dasar besi dan baja/ <i>Iron & Basic Steel</i>	-	-
8) Alat Angkutan, Mesin dan Peralatan/ <i>Trans. Equip., Mach. & Apparatus</i>	-	-
9) Barang lainnya/ <i>Other Manufacturing Products</i>	859	1.003
4. Listrik, Gas dan Air Bersih/ <i>Electricity, Gas & Water Supply</i>	1.206	1.447
a. Listrik/ <i>Electricity</i>	703	845
b. Gas Kota/ <i>City Gas</i>	-	-
c. Air Bersih/ <i>Water Supply</i>	503	602
5. Bangunan/ <i>Construction</i>	24.287	28.705
6. Perdagangan, Hotel dan Restoran/ <i>Trade, Hotel & Restaurant</i>	137.736	172.341
a. Perdagangan Besar dan Eceran <i>Wholesale & Retail Trade</i>	130.923	164.385
b. Perhotelan/ <i>Hotel</i>	668	806
c. Restoran/ <i>Restaurant</i>	6.145	7.150
7. Perhubungan dan Komunikasi/ <i>Transport & Communication</i>	49.126	66.849
a. Pengangkutan/ <i>Transport</i>	46.943	64.105
1) Angkutan Rel/ <i>Railways Transport</i>	-	-
2) Angkutan Jalan Raya/ <i>Road Transport</i>	46.943	64.105
3) Angkutan Laut/ <i>Sea Transport</i>	-	-
4) Angkutan Sungai, Danau dan Penyeberangan <i>Inland Water Transport</i>	-	-
5) Angkutan Udara/ <i>Air Transport</i>	-	-
6) Jasa Penunjang Angkutan/ <i>Services Allied to Transport</i>	-	-
b. Komunikasi/ <i>Communication</i>	2.183	2.744
1) Pos dan Telekomunikasi/ <i>Post and Telecom.</i>	2.183	2.744
2) Jasa Penunjang Komunikasi/ <i>Services Allied to Comunication</i>	-	-

Lanjutan Tabel/ *Continued Table* 10.1.

(1)	(2)	(3)
8. Keuangan, Persewaan dan Jasa Perusahaan/ <i>Financial, Ownership & Business Services</i>	29.361	33.885
a. Bank/ <i>Bank</i>	1.691	2.099
b. Lembaga Keuangan Bukan Bank/ <i>Non Bank Financial Institutions</i>	3.394	3.811
c. Jasa Penunjang Keuangan/ <i>Services Allied to Financial</i>	-	-
d. Sewa Perusahaan/ <i>Building Rental</i>	24.276	27.975
e. Jasa Perusahaan/ <i>Business Service</i>	-	-
9. Jasa-jasa/ <i>Services</i>	131.554	155.818
a. Pemerintahan Umum/ <i>General Government</i>	109.170	129.853
1) Adm. Pemerintahan dan Pertahanan/ <i>Government Adm. & Defence</i>	109.170	129.853
2) Jasa Perusahaan Lainnya/ <i>Other Government Services</i>	-	-
b. Swasta/ <i>Private</i>	22.384	25.965
1) Sosial Kemasyarakatan/ <i>Social & Community Services</i>	17.043	19.792
2) Hiburan dan Rekreasi/ <i>Amusement & Recreation Services</i>	1.105	1.275
3) Perorangan dan Rumah Tangga/ <i>Personal & Household Services</i>	4.236	4.898
PDRB <i>Gross Domestic Regional Product</i>	578.892	712.803

Sumber: BPS Kabupaten Bengkulu Selatan

Source : BPS – *Statistics of Bengkulu Selatan Regency*

TABEL PRODUK DOMESTIK REGIONAL BRUTO KABUPATEN
BENGKULU SELATAN ATAS DASAR HARGA KONSTAN 2000
MENURUT LAPANGAN USAHA 2004 – 2005 (000.000 Rp)
: 10.2.

TABLE *GROSS REGIONAL DOMESTIC PRODUCT BY INDUSTRIAL
ORIGIN IN BENGKULU SELATAN REGENCY AT CONSTANT
2000 MARKET PRICE 2004 – 2005 (000.000 Rp)*

Sektor/ Sub Sektor	2004**	2005***
(1)	(2)	(3)
1. Pertanian/ Agriculture	139.105	145.212
a. Tanaman Bahan Makanan/ <i>Farm Food Crops</i>	46.262	44.459
b. Tanaman Perkebunan/ <i>Non Food Crops</i>	40.481	43.242
c. Peternakan/ <i>Livestock</i>	15.206	16.975
d. Kehutanan/ <i>Forestry</i>	5.212	5.503
e. Perikanan/ <i>Fishery</i>	31.944	35.033
2. Pertambangan dan Penggalian/ Mining and Quarrying	1.160	1.226
a. Minyak dan Gas Bumi/ <i>Crude Petroleum & Natural Gas</i>	-	-
b. Pertambangan Tanpa Migas/ <i>Non-oil & Gas Mining</i>	-	-
c. Penggalian/ <i>Quarrying</i>	1.160	1.226
3. Industri Pengolahan/ Manufacturing Industry	5.630	6.148
a. Industri Migas/ <i>Oil & Gas Manufacturing</i>	-	-
1) Pengilangan Minyak Bumi/ <i>Petroleum Refinery</i>	-	-
2) Gas Alam Cair/ <i>Liquefied Natural Gas (LNG)</i>	-	-
b. Industri Bukan Migas/ <i>Non Oil-gas Manufacturing</i>	5.630	6.148
1) Makanan, Minuman & Tembakau/ <i>Food, Beverages & Tobacco</i>	3.931	4.371
2) Tekstil, Barang Kulit & Alas Kaki/ <i>Textil, Leather Products & Footwear</i>	-	-
3) Kayu & Hasil Hutan Lainnya/ <i>Wood Products & Other Wood Products</i>	957	1.018
4) Kertas dan Barang Cetak/ <i>Paper & Printing</i>	-	-

Lanjutan Tabel/ *Continued Table* 10.2.

(1)	(2)	(3)
5) Pupuk, Kimia dan Barang dari Karet/ <i>Fertilizers, Chemic & Rubber Products</i>	-	-
6) Semen dan Barang Galian Bukan Logam <i>Cement & Non Metallic Min. Products</i>	-	-
7) Logam dasar besi dan baja/ <i>Iron & Basic Steel</i>	-	-
8) Alat Angkutan, Mesin dan Peralatan/ <i>Trans. Equip., Mach. & Apparatus</i>	-	-
9) Barang lainnya/ <i>Other Manufac. Products</i>	742	759
4. Listrik, Gas dan Air Bersih/ <i>Electricity, Gas & Water Supply</i>	644	683
a. Listrik/ <i>Electricity</i>	346	364
b. Gas Kota/ <i>City Gas</i>	-	-
c. Air Bersih/ <i>Water Supply</i>	298	319
5. Bangunan/ <i>Construction</i>	19.127	20.076
6. Perdagangan, Hotel dan Restoran/ <i>Trade, Hotel & Restaurant</i>	103.057	109.891
a. Perdagangan Besar dan Eceran <i>Wholesale & Retail Trade</i>	98.025	104.615
b. Perhotelan/ <i>Hotel</i>	389	402
c. Restoran/ <i>Restaurant</i>	4.643	4.874
7. Perhubungan dan Komunikasi/ <i>Transport & Communication</i>	35.170	37.010
a. Pengangkutan/ <i>Transport</i>	33.724	35.435
1) Angkutan Rel/ <i>Railways Transport</i>	-	-
2) Angkutan Jalan Raya/ <i>Road Transport</i>	33.723	35.435
3) Angkutan Laut/ <i>Sea Transport</i>	-	-
4) Angkutan Sungai, Danau dan Penyeberangan <i>Inland Water Transport</i>	-	-
5) Angkutan Udara/ <i>Air Transport</i>	-	-
6) Jasa Penunjang Angkutan/ <i>Services Allied to Transport</i>	-	-
b. Komunikasi/ <i>Communication</i>	1.446	1.575
1) Pos dan Telekomunikasi/ <i>Post and Telecom.</i>	1.446	1.575
2) Jasa Penunjang Komunikasi/ <i>Services Allied to Comunication</i>	-	-

Lanjutan Tabel/ *Continued Table* 10.2.

(1)	(2)	(3)
8. Keuangan, Persewaan dan Jasa Perusahaan/ <i>Financial, Ownership & Business Services</i>	19.950	20.681
a. Bank/ <i>Bank</i>	1.165	1.237
b. Lembaga Keuangan Bukan Bank/ <i>Non Bank Financial Institutions</i>	2.461	2.553
c. Jasa Penunjang Keuangan/ <i>Services Allied to Financial</i>	-	-
d. Sewa Perusahaan/ <i>Building Rental</i>	16.324	16.891
e. Jasa Perusahaan/ <i>Business Service</i>	-	-
9. Jasa-jasa/ <i>Services</i>	90.738	95.976
a. Pemerintahan Umum/ <i>General Government</i>	78.372	83.270
1) Adm. Pemerintahan dan Pertahanan/ <i>Government Adm. & Defence</i>	78.372	83.270
2) Jasa Perusahaan Lainnya/ <i>Other Government Services</i>	-	-
b. Swasta/ <i>Private</i>	12.366	12.706
1) Sosial Kemasyarakatan/ <i>Social & Community Services</i>	8.467	8.756
2) Hiburan dan Rekreasi/ <i>Amusement & Recreation Services</i>	771	798
3) Perorangan dan Rumah Tangga/ <i>Personal & Household Services</i>	3.128	3.152
PDRB <i>Gross Domestic Regional Product</i>	414.581	436.903

Sumber: BPS Kabupaten Bengkulu Selatan

Source : BPS – *Statistics of Bengkulu Selatan Regency*

TABEL DISTRIBUSI PERSENTASE PRODUK DOMESTIK REGIONAL BRUTO KABUPATEN BENGKULU SELATAN ATAS DASAR HARGA BERLAKU MENURUT LAPANGAN USAHA 2004 – 2005 (%)

: 10.3.

TABLE PERCENTAGE DISTRIBUTION OF GROSS REGIONAL DOMESTIC PRODUCT BY INDUSTRIAL ORIGIN IN BENGKULU SELATAN REGENCY AT CURRENT MARKET PRICE BY INDUSTRIAL ORIGIN 2004 – 2005 (%)

Sektor/ Sub Sektor	2004**	2005***
(1)	(2)	(3)
1. Pertanian/ Agriculture	33,99	33,96
a. Tanaman Bahan Makanan/ <i>Farm Food Crops</i>	11,75	10,34
b. Tanaman Perkebunan/ <i>Non Food Crops</i>	7,96	8,48
c. Peternakan/ <i>Livestock</i>	3,97	4,31
d. Kehutanan/ <i>Forestry</i>	1,29	1,32
e. Perikanan/ <i>Fishery</i>	9,02	9,50
2. Pertambangan dan Penggalian/ Mining and Quarrying	0,27	0,29
a. Minyak dan Gas Bumi/ <i>Crude Petroleum & Natural Gas</i>	-	-
b. Pertambangan Tanpa Migas/ <i>Non-oil & Gas Mining</i>	-	-
c. Penggalian/ <i>Quarrying</i>	0,27	0,29
3. Industri Pengolahan/ Manufacturing Industry	1,25	1,35
a. Industri Migas/ <i>Oil & Gas Manufacturing</i>	-	-
1) Pengilangan Minyak Bumi/ <i>Petroleum Refinery</i>	-	-
2) Gas Alam Cair/ <i>Liquefied Natural Gas (LNG)</i>	-	-
b. Industri Bukan Migas/ <i>Non Oil-gas Manufac.</i>	1,25	1,35
1) Makanan, Minuman & Tembakau/ <i>Food, Beverages & Tobacco</i>	0,90	1,00
2) Tekstil, Barang Kulit & Alas Kaki/ <i>Textil, Leather Products & Footwear</i>	-	-
3) Kayu & Hasil Hutan Lainnya/ <i>Wood Products & Other Wood Products</i>	0,20	0,21
4) Kertas dan Barang Cetak/ <i>Paper & Printing</i>	-	-

Lanjutan Tabel/ *Continued Table* 10.3.

(1)	(2)	(3)
5) Pupuk, Kimia dan Barang dari Karet/ <i>Fertilizers, Chemic & Rubber Products</i>	-	-
6) Semen dan Barang Galian Bukan Logam <i>Cement & Non Metallic Min. Products</i>	-	-
7) Logam dasar besi dan baja/ <i>Iron & Basic Steel</i>	-	-
8) Alat Angkutan, Mesin dan Peralatan/ <i>Trans. Equip., Mach. & Apparatus</i>	-	-
9) Barang lainnya/ <i>Other Manufac. Products</i>	0,15	0,14
4. Listrik, Gas dan Air Bersih/ <i>Electricity, Gas & Water Supply</i>	0,21	0,20
a. Listrik/ <i>Electricity</i>	0,12	0,12
b. Gas Kota/ <i>City Gas</i>	-	-
c. Air Bersih/ <i>Water Supply</i>	0,09	0,08
5. Bangunan/ <i>Construction</i>	4,20	4,03
6. Perdagangan, Hotel dan Restoran/ <i>Trade, Hotel & Restaurant</i>	23,79	24,18
a. Perdagangan Besar dan Eceran <i>Wholesale & Retail Trade</i>	22,62	23,06
b. Perhotelan/ <i>Hotel</i>	0,12	0,11
c. Restoran/ <i>Restaurant</i>	1,06	1,00
7. Perhubungan dan Komunikasi/ <i>Transport & Communication</i>	8,49	9,38
a. Pengangkutan/ <i>Transport</i>	8,11	8,99
1) Angkutan Rel/ <i>Railways Transport</i>	-	-
2) Angkutan Jalan Raya/ <i>Road Transport</i>	8,11	8,99
3) Angkutan Laut/ <i>Sea Transport</i>	-	-
4) Angkutan Sungai, Danau dan Penyeberangan <i>Inland Water Transport</i>	-	-
5) Angkutan Udara/ <i>Air Transport</i>	-	-
6) Jasa Penunjang Angkutan/ <i>Services Allied to Transport</i>	-	-
b. Komunikasi/ <i>Communication</i>	0,38	0,38
1) Pos dan Telekomunikasi/ <i>Post and Telecom.</i>	0,38	0,38
2) Jasa Penunjang Komunikasi/ <i>Services Allied to Comunication</i>	-	-

Lanjutan Tabel/ *Continued Table* 10.3

(1)	(2)	(3)
8. Keuangan, Persewaan dan Jasa Perusahaan/ <i>Financial, Ownership & Business Services</i>	5,07	4,75
a. Bank/ <i>Bank</i>	0,29	0,29
b. Lembaga Keuangan Bukan Bank/ <i>Non Bank Financial Institutions</i>	0,59	0,53
c. Jasa Penunjang Keuangan/ <i>Services Allied to Financial</i>	-	-
d. Sewa Perusahaan/ <i>Building Rental</i>	4,19	3,92
e. Jasa Perusahaan/ <i>Business Service</i>	-	-
9. Jasa-jasa/ <i>Services</i>	22,73	21,86
a. Pemerintahan Umum/ <i>General Government</i>	18,86	18,22
1) Adm. Pemerintahan dan Pertahanan/ <i>Government Adm. & Defence</i>	18,86	18,22
2) Jasa Perusahaan Lainnya/ <i>Other Government Services</i>	-	-
b. Swasta/ <i>Private</i>	3,87	3,64
1) Sosial Kemasyarakatan/ <i>Social & Community Services</i>	2,94	2,78
2) Hiburan dan Rekreasi/ <i>Amusement & Recreation Services</i>	0,19	0,18
3) Perorangan dan Rumah Tangga/ <i>Personal & Household Services</i>	0,73	0,69
PDRB <i>Gross Domestic Regional Product</i>	100,00	100,00

Sumber: BPS Kabupaten Bengkulu Selatan

Source : BPS – *Statistics of Bengkulu Selatan Regency*

TABEL DISTRIBUSI PERSENTASE PRODUK DOMESTIK REGIONAL BRUTO KABUPATEN BENGKULU SELATAN ATAS DASAR HARGA KONSTAN 2000 MENURUT LAPANGAN USAHA 2004 – 2005 (%)

: 10.4.

TABLE PERCENTAGE DISTRIBUTION OF GROSS REGIONAL DOMESTIC PRODUCT BY INDUSTRIAL ORIGIN IN BENGKULU SELATAN REGENCY AT CONSTANT 2000 MARKET PRICE BY INDUSTRIAL ORIGIN 2004 – 2005 (%)

Sektor/ Sub Sektor	2004**	2005***
(1)	(2)	(3)
1. Pertanian/ Agriculture	33,55	33,24
a. Tanaman Bahan Makanan/ <i>Farm Food Crops</i>	11,16	10,18
b. Tanaman Perkebunan/ <i>Non Food Crops</i>	9,76	9,90
c. Peternakan/ <i>Livestock</i>	3,67	3,89
d. Kehutanan/ <i>Forestry</i>	1,26	1,26
e. Perikanan/ <i>Fishery</i>	7,71	8,02
2. Pertambangan dan Penggalian/ Mining and Quarrying	0,28	0,28
a. Minyak dan Gas Bumi/ <i>Crude Petroleum & Natural Gas</i>	-	-
b. Pertambangan Tanpa Migas/ <i>Non-oil & Gas Mining</i>	-	-
c. Penggalian/ <i>Quarrying</i>	0,28	0,28
3. Industri Pengolahan/ Manufacturing Industry	1,36	1,41
a. Industri Migas/ <i>Oil & Gas Manufacturing</i>	-	-
1) Pengilangan Minyak Bumi/ <i>Petroleum Refinery</i>	-	-
2) Gas Alam Cair/ <i>Liquefied Natural Gas (LNG)</i>	-	-
b. Industri Bukan Migas/ <i>Non Oil-gas Manufac.</i>	1,36	1,41
1) Makanan, Minuman & Tembakau/ <i>Food, Beverages & Tobacco</i>	0,95	1,00
2) Tekstil, Barang Kulit & Alas Kaki/ <i>Textil, Leather Products & Footwear</i>	-	-
3) Kayu & Hasil Hutan Lainnya/ <i>Wood Products & Other Wood Products</i>	0,23	0,23
4) Kertas dan Barang Cetak/ <i>Paper & Printing</i>	-	-

Lanjutan Tabel/ *Continued Table* 10.4.

(1)	(2)	(3)
5) Pupuk, Kimia dan Barang dari Karet/ <i>Fertilizers, Chemic & Rubber Products</i>	-	-
6) Semen dan Barang Galian Bukan Logam <i>Cement & Non Metallic Min. Products</i>	-	-
7) Logam dasar besi dan baja/ <i>Iron & Basic Steel</i>	-	-
8) Alat Angkutan, Mesin dan Peralatan/ <i>Trans. Equip., Mach. & Apparatus</i>	-	-
9) Barang lainnya/ <i>Other Manufac. Products</i>	0,18	0,17
4. Listrik, Gas dan Air Bersih/ <i>Electricity, Gas & Water Supply</i>	0,16	0,16
a. Listrik/ <i>Electricity</i>	0,08	0,08
b. Gas Kota/ <i>City Gas</i>	-	-
c. Air Bersih/ <i>Water Supply</i>	0,07	0,07
5. Bangunan/ <i>Construction</i>	4,61	4,60
6. Perdagangan, Hotel dan Restoran/ <i>Trade, Hotel & Restaurant</i>	24,86	25,15
a. Perdagangan Besar dan Eceran <i>Wholesale & Retail Trade</i>	23,64	23,94
b. Perhotelan/ <i>Hotel</i>	0,09	0,09
c. Restoran/ <i>Restaurant</i>	1,12	1,12
7. Perhubungan dan Komunikasi/ <i>Transport & Communication</i>	8,48	8,47
a. Pengangkutan/ <i>Transport</i>	8,13	8,11
1) Angkutan Rel/ <i>Railways Transport</i>	-	-
2) Angkutan Jalan Raya/ <i>Road Transport</i>	8,13	8,11
3) Angkutan Laut/ <i>Sea Transport</i>	-	-
4) Angkutan Sungai, Danau dan Penyeberangan <i>Inland Water Transport</i>	-	-
5) Angkutan Udara/ <i>Air Transport</i>	-	-
6) Jasa Penunjang Angkutan/ <i>Services Allied to Transport</i>	-	-
b. Komunikasi/ <i>Communication</i>	0,35	0,36
1) Pos dan Telekomunikasi/ <i>Post and Telecom.</i>	0,35	0,36
2) Jasa Penunjang Komunikasi/ <i>Services Allied to Comunication</i>	-	-

Lanjutan Tabel/ *Continued Table* 10.4.

(1)	(2)	(3)
8. Keuangan, Persewaan dan Jasa Perusahaan/ <i>Financial, Ownership & Business Services</i>	4,81	4,73
a. Bank/ <i>Bank</i>	0,28	0,28
b. Lembaga Keuangan Bukan Bank/ <i>Non Bank Financial Institutions</i>	0,59	0,58
c. Jasa Penunjang Keuangan/ <i>Services Allied to Financial</i>	-	-
d. Sewa Perusahaan/ <i>Building Rental</i>	3,94	3,87
e. Jasa Perusahaan/ <i>Business Service</i>	-	-
9. Jasa-jasa/ <i>Services</i>	21,89	21,97
a. Pemerintahan Umum/ <i>General Government</i>	18,90	19,06
1) Adm. Pemerintahan dan Pertahanan/ <i>Government Adm. & Defence</i>	18,90	19,06
2) Jasa Perusahaan Lainnya/ <i>Other Government Services</i>	-	-
b. Swasta/ <i>Private</i>	2,98	2,91
1) Sosial Kemasyarakatan/ <i>Social & Community Services</i>	2,04	2,00
2) Hiburan dan Rekreasi/ <i>Amusement & Recreation Services</i>	0,19	0,18
3) Perorangan dan Rumah Tangga/ <i>Personal & Household Services</i>	0,75	0,72
PDRB <i>Gross Domestic Regional Product</i>	100,00	100,00

Sumber: BPS Kabupaten Bengkulu Selatan

Source : BPS – *Statistics of Bengkulu Selatan Regency*

TABEL INDEKS PERKEMBANGAN PRODUK DOMESTIK REGIONAL BRUTO KABUPATEN BENGKULU SELATAN ATAS DASAR HARGA BERLAKU MENURUT LAPANGAN USAHA 2004 – 2005 (Th. 2000 = 100)
: 10.5.
TABLE GROWTH INDEX OF GROSS REGIONAL DOMESTIC PRODUCT BY INDUSTRIAL ORIGIN IN BENGKULU SELATAN REGENCY AT CURRENT MARKET PRICE 2004 – 2005 (Th. 2000 = 100)

Sektor/ Sub Sektor	2004**	2005***
(1)	(2)	(3)
1. Pertanian/ Agriculture	132,98	138,43
a. Tanaman Bahan Makanan/ <i>Farm Food Crops</i>	107,93	108,53
b. Tanaman Perkebunan/ <i>Non Food Crops</i>	139,74	154,75
c. Peternakan/ <i>Livestock</i>	221,67	181,25
d. Kehutanan/ <i>Forestry</i>	139,02	141,19
e. Perikanan/ <i>Fishery</i>	144,14	153,09
2. Pertambangan dan Penggalian/ Mining and Quarrying	124,31	140,34
a. Minyak dan Gas Bumi/ <i>Crude Petroleum & Natural Gas</i>	-	-
b. Pertambangan Tanpa Migas/ <i>Non-oil & Gas Mining</i>	-	-
c. Penggalian/ <i>Quarrying</i>	124,31	140,34
3. Industri Pengolahan/ Manufacturing Industry	135,27	153,32
a. Industri Migas/ <i>Oil & Gas Manufacturing</i>	-	-
1) Pengilangan Minyak Bumi/ <i>Petroleum Refinery</i>	-	-
2) Gas Alam Cair/ <i>Liquefied Natural Gas (LNG)</i>	-	-
b. Industri Bukan Migas/ <i>Non Oil-gas Manufac.</i>	135,27	153,32
1) Makanan, Minuman & Tembakau/ <i>Food, Beverages & Tobacco</i>	138,93	161,02
2) Tekstil, Barang Kulit & Alas Kaki/ <i>Textil, Leather Products & Footwear</i>	-	-
3) Kayu & Hasil Hutan Lainnya/ <i>Wood Products & Other Wood Products</i>	122,85	144,97
4) Kertas dan Barang Cetak/ <i>Paper & Printing</i>	-	-

Lanjutan Tabel/ *Continued Table* 10.5.

(1)	(2)	(3)
5) Pupuk, Kimia dan Barang dari Karet/ <i>Fertilizers, Chemic & Rubber Products</i>	-	-
6) Semen dan Barang Galian Bukan Logam <i>Cement & Non Metallic Min. Products</i>	-	-
7) Logam dasar besi dan baja/ <i>Iron & Basic Steel</i>	-	-
8) Alat Angkutan, Mesin dan Peralatan/ <i>Trans. Equip., Mach. & Apparatus</i>	-	-
9) Barang lainnya/ <i>Other Manufac. Products</i>	132,56	122,47
4. Listrik, Gas dan Air Bersih/ <i>Electricity, Gas & Water Supply</i>	148,34	135,49
a. Listrik/ <i>Electricity</i>	155,19	131,42
b. Gas Kota/ <i>City Gas</i>	-	-
c. Air Bersih/ <i>Water Supply</i>	139,72	141,65
5. Bangunan/ <i>Construction</i>	29,78	35,20
6. Perdagangan, Hotel dan Restoran/ <i>Trade, Hotel & Restaurant</i>	602,92	754,39
a. Perdagangan Besar dan Eceran <i>Wholesale & Retail Trade</i>	128,45	141,81
b. Perhotelan/ <i>Hotel</i>	29,76	35,90
c. Restoran/ <i>Restaurant</i>	48,75	56,72
7. Perhubungan dan Komunikasi/ <i>Transport & Communication</i>	118,50	144,39
a. Pengangkutan/ <i>Transport</i>	117,52	144,57
1) Angkutan Rel/ <i>Railways Transport</i>	-	-
2) Angkutan Jalan Raya/ <i>Road Transport</i>	117,52	144,57
3) Angkutan Laut/ <i>Sea Transport</i>	-	-
4) Angkutan Sungai, Danau dan Penyeberangan <i>Inland Water Transport</i>	-	-
5) Angkutan Udara/ <i>Air Transport</i>	-	-
6) Jasa Penunjang Angkutan/ <i>Services Allied to Transport</i>	-	-
b. Komunikasi/ <i>Communication</i>	144,28	140,50
1) Pos dan Telekomunikasi/ <i>Post and Telecom.</i>	144,28	140,50
2) Jasa Penunjang Komunikasi/ <i>Services Allied to Comunication</i>	-	-

Lanjutan Tabel/ *Continued Table* 10.5.

(1)	(2)	(3)
8. Keuangan, Persewaan dan Jasa Perusahaan/ <i>Financial, Ownership & Business Services</i>	128,74	124,50
a. Bank/ <i>Bank</i>	136,92	145,26
b. Lembaga Keuangan Bukan Bank/ <i>Non Bank Financial Institutions</i>	125,98	123,17
c. Jasa Penunjang Keuangan/ <i>Services Allied to Financial</i>	-	-
d. Sewa Perusahaan/ <i>Building Rental</i>	128,59	123,36
e. Jasa Perusahaan/ <i>Business Service</i>	-	-
9. Jasa-jasa/ <i>Services</i>	141,40	136,03
a. Pemerintahan Umum/ <i>General Government</i>	137,03	135,02
1) Adm. Pemerintahan dan Pertahanan/ <i>Government Adm. & Defence</i>	137,03	135,02
2) Jasa Perusahaan Lainnya/ <i>Other Government Services</i>	-	-
b. Swasta/ <i>Private</i>	167,49	141,31
1) Sosial Kemasyarakatan/ <i>Social & Community Services</i>	192,73	145,07
2) Hiburan dan Rekreasi/ <i>Amusement & Recreation Services</i>	3,63	4,19
3) Perorangan dan Rumah Tangga/ <i>Personal & Household Services</i>	116,50	138,11
PDRB <i>Gross Domestic Regional Product</i>	130,22	138,11

Sumber: BPS Kabupaten Bengkulu Selatan

Source : BPS – *Statistics of Bengkulu Selatan Regency*

TABEL INDEKS PERKEMBANGAN PRODUK DOMESTIK REGIONAL BRUTO KABUPATEN BENGKULU SELATAN ATAS DASAR HARGA KONSTAN 2000 MENURUT LAPANGAN USAHA 2004 – 2005 (%)
: 10.6.
TABLE GROWTH INDEX OF GROSS REGIONAL DOMESTIC PRODUCT BY INDUSTRIAL ORIGIN IN BENGKULU SELATAN REGENCY AT CONSTANT 2000 MARKET PRICE BY INDUSTRIAL ORIGIN 2004 – 2005 (%)

Sektor/ Sub Sektor	2004**	2005***
(1)	(2)	(3)
1. Pertanian/ Agriculture	904,69	944,41
a. Tanaman Bahan Makanan/ <i>Farm Food Crops</i>	4.879,96	43689,77
b. Tanaman Perkebunan/ <i>Non Food Crops</i>	3.011,98	3,217,41
c. Peternakan/ <i>Livestock</i>	178,70	141,12
d. Kehutanan/ <i>Forestry</i>	39,83	42,06
e. Perikanan/ <i>Fishery</i>	120,27	120,95
2. Pertambangan dan Penggalian/ Mining and Quarrying	104,98	105,69
a. Minyak dan Gas Bumi/ <i>Crude Petroleum & Natural Gas</i>	-	-
b. Pertambangan Tanpa Migas/ <i>Non-oil & Gas Mining</i>	-	-
c. Penggalian/ <i>Quarrying</i>	104,98	105,69
3. Industri Pengolahan/ Manufacturing Industry	246,82	269,53
a. Industri Migas/ <i>Oil & Gas Manufacturing</i>	-	-
1) Pengilangan Minyak Bumi/ <i>Petroleum Refinery</i>	-	-
2) Gas Alam Cair/ <i>Liquefied Natural Gas (LNG)</i>	-	-
b. Industri Bukan Migas/ <i>Non Oil-gas Manufac.</i>	122,47	118,66
1) Makanan, Minuman & Tembakau/ <i>Food, Beverages & Tobacco</i>	1,37	1,52
2) Tekstil, Barang Kulit & Alas Kaki/ <i>Textil, Leather Products & Footwear</i>	-	-
3) Kayu & Hasil Hutan Lainnya/ <i>Wood Products & Other Wood Products</i>	113,12	105,56
4) Kertas dan Barang Cetak/ <i>Paper & Printing</i>	-	-

Lanjutan Tabel/ *Continued Table* 10.6.

(1)	(2)	(3)
5) Pupuk, Kimia dan Barang dari Karet/ <i>Fertilizers, Chemic & Rubber Products</i>	-	-
6) Semen dan Barang Galian Bukan Logam <i>Cement & Non Metallic Min. Products</i>	-	-
7) Logam dasar besi dan baja/ <i>Iron & Basic Steel</i>	-	-
8) Alat Angkutan, Mesin dan Peralatan/ <i>Trans. Equip., Mach. & Apparatus</i>	-	-
9) Barang lainnya/ <i>Other Manufac. Products</i>	129,72	105,56
4. Listrik, Gas dan Air Bersih/ <i>Electricity, Gas & Water Supply</i>	108,97	110,34
a. Listrik/ <i>Electricity</i>	110,54	110,30
b. Gas Kota/ <i>City Gas</i>	-	-
c. Air Bersih/ <i>Water Supply</i>	105,04	103,45
5. Bangunan/ <i>Construction</i>	23,46	24,62
6. Perdagangan, Hotel dan Restoran/ <i>Trade, Hotel & Restaurant</i>	451,11	481,03
a. Perdagangan Besar dan Eceran <i>Wholesale & Retail Trade</i>	1.491,10	1.591,34
b. Perhotelan/ <i>Hotel</i>	17,33	17,91
c. Restoran/ <i>Restaurant</i>	36,83	38,67
7. Perhubungan dan Komunikasi/ <i>Transport & Communication</i>	1.968,10	2.071,07
a. Pengangkutan/ <i>Transport</i>	110,41	110,21
1) Angkutan Rel/ <i>Railways Transport</i>	-	-
2) Angkutan Jalan Raya/ <i>Road Transport</i>	1.887,13	1.982,93
3) Angkutan Laut/ <i>Sea Transport</i>	-	-
4) Angkutan Sungai, Danau dan Penyeberangan <i>Inland Water Transport</i>	-	-
5) Angkutan Udara/ <i>Air Transport</i>	-	-
6) Jasa Penunjang Angkutan/ <i>Services Allied to Transport</i>	-	-
b. Komunikasi/ <i>Communication</i>	34,15	37,20
1) Pos dan Telekomunikasi/ <i>Post and Telecom.</i>	34,15	37,20
2) Jasa Penunjang Komunikasi/ <i>Services Allied to Comunication</i>	-	-

Lanjutan Tabel/ *Continued Table* 10.6.

(1)	(2)	(3)
8. Keuangan, Persewaan dan Jasa Perusahaan/ <i>Financial, Ownership & Business Services</i>	1.238,36	1.283,74
a. Bank/ <i>Bank</i>	112,67	113,28
b. Lembaga Keuangan Bukan Bank/ <i>Non Bank Financial Institutions</i>	107,61	106,20
c. Jasa Penunjang Keuangan/ <i>Services Allied to Financial</i>	-	-
d. Sewa Perusahaan/ <i>Building Rental</i>	107,03	104,74
e. Jasa Perusahaan/ <i>Business Service</i>	-	-
9. Jasa-jasa/ <i>Services</i>	114,05	112,89
a. Pemerintahan Umum/ <i>General Government</i>	7.892,45	8.385,70
1) Adm. Pemerintahan dan Pertahanan/ <i>Government Adm. & Defence</i>	8.445,26	8.973,06
2) Jasa Perusahaan Lainnya/ <i>Other Government Services</i>	-	-
b. Swasta/ <i>Private</i>	19.024,62	19.547,69
1) Sosial Kemasyarakatan/ <i>Social & Community Services</i>	133,63	111,93
2) Hiburan dan Rekreasi/ <i>Amusement & Recreation Services</i>	2,54	2,62
3) Perorangan dan Rumah Tangga/ <i>Personal & Household Services</i>	101,49	99,72
PDRB <i>Gross Domestic Regional Product</i>	191.051,15	201.337,79

Sumber: BPS Kabupaten Bengkulu Selatan

Source : BPS – *Statistics of Bengkulu Selatan Regency*

TABEL INDEKS BERANTAI PDRB KABUPATEN BENGKULU SELATAN ATAS DASAR HARGA BERLAKU MENURUT LAPANGAN USAHA 2004 – 2005 (TAHUN SEBELUMNYA = 100)

: 10.7.

TABLE LINK INDEX OF REGIONAL INCOME BY INDUSTRIAL ORIGIN IN BENGKULU SELATAN REGENCY AT CURRENT MARKET PRICE 2004 – 2005 (PREVIOUS YEAR =100)

Sektor/ Sub Sektor	2004**	2005***
(1)	(2)	(3)
1. Pertanian/ Agriculture	112,52	123,02
a. Tanaman Bahan Makanan/ <i>Farm Food Crops</i>	100,15	108,37
b. Tanaman Perkebunan/ <i>Non Food Crops</i>	117,92	131,23
c. Peternakan/ <i>Livestock</i>	135,39	133,88
d. Kehutanan/ <i>Forestry</i>	111,97	126,09
e. Perikanan/ <i>Fishery</i>	118,08	129,65
2. Pertambangan dan Penggalian/ Mining and Quarrying	108,19	129,72
a. Minyak dan Gas Bumi/ <i>Crude Petroleum & Natural Gas</i>	-	-
b. Pertambangan Tanpa Migas/ <i>Non-oil & Gas Mining</i>	-	-
c. Penggalian/ <i>Quarrying</i>	108,19	129,72
3. Industri Pengolahan/ Manufacturing Industry	115,63	132,60
a. Industri Migas/ <i>Oil & Gas Manufacturing</i>	-	-
1) Pengilangan Minyak Bumi/ <i>Petroleum Refinery</i>	-	-
2) Gas Alam Cair/ <i>Liquefied Natural Gas (LNG)</i>	-	-
b. Industri Bukan Migas/ <i>Non Oil-gas Manufac.</i>	115,63	132,60
1) Makanan, Minuman & Tembakau/ <i>Food, Beverages & Tobacco</i>	118,14	136,30
2) Tekstil, Barang Kulit & Alas Kaki/ <i>Textil, Leather Products & Footwear</i>	-	-
3) Kayu & Hasil Hutan Lainnya/ <i>Wood Products & Other Wood Products</i>	113,42	127,81
4) Kertas dan Barang Cetak/ <i>Paper & Printing</i>	-	-

Lanjutan Tabel/ *Continued Table* 10.6.

(1)	(2)	(3)
5) Pupuk, Kimia dan Barang dari Karet/ <i>Fertilizers, Chemic & Rubber Produc</i>	-	-
6) Semen dan Barang Galian Bukan Logam <i>Cement & Non Metallic Min. Produc</i>	-	-
7) Logam dasar besi dan baja/ <i>Iron & Basic Steel</i>	-	-
8) Alat Angkutan, Mesin dan Peralatan/ <i>Trans. Equip., Mach. & Apparatus</i>	-	-
9) Barang lainnya/ <i>Other Manufac. Products</i>	104,88	116,76
4. Listrik, Gas dan Air Bersih/ <i>Electricity, Gas & Water Supply</i>	112,92	119,98
a. Listrik/ <i>Electricity</i>	109,33	120,20
b. Gas Kota/ <i>City Gas</i>	-	-
c. Air Bersih/ <i>Water Supply</i>	118,35	119,68
5. Bangunan/ <i>Construction</i>	108,97	118,19
6. Perdagangan, Hotel dan Restoran/ <i>Trade, Hotel & Restaurant</i>	112,83	125,12
a. Perdagangan Besar dan Eceran <i>Wholesale & Retail Trade</i>	112,94	125,56
b. Perhotelan/ <i>Hotel</i>	109,87	120,66
c. Restoran/ <i>Restaurant</i>	110,82	116,35
7. Perhubungan dan Komunikasi/ <i>Transport & Communication</i>	106,11	136,08
a. Pengangkutan/ <i>Transport</i>	105,86	136,56
1) Angkutan Rel/ <i>Railways Transport</i>	-	-
2) Angkutan Jalan Raya/ <i>Road Transport</i>	105,86	136,56
3) Angkutan Laut/ <i>Sea Transport</i>	-	-
4) Angkutan Sungai, Danau dan Penyeberangan <i>Inland Water Transport</i>	-	-
5) Angkutan Udara/ <i>Air Transport</i>	-	-
6) Jasa Penunjang Angkutan/ <i>Services Allied to Transport</i>	-	-
b. Komunikasi/ <i>Communication</i>	111,78	125,70
1) Pos dan Telekomunikasi/ <i>Post and Telecom.</i>	111,78	125,70
2) Jasa Penunjang Komunikasi/ <i>Services Allied to Comunication</i>	-	-

Lanjutan Tabel/ *Continued Table* 10.6.

(1)	(2)	(3)
8. Keuangan, Persewaan dan Jasa Perusahaan/ <i>Financial, Ownership & Business Services</i>	107,88	115,41
a. Bank/ <i>Bank</i>	117,02	124,13
b. Lembaga Keuangan Bukan Bank/ <i>Non Bank Financial Institutions</i>	109,70	112,29
c. Jasa Penunjang Keuangan/ <i>Services Allied to Financial</i>	-	-
d. Sewa Perusahaan/ <i>Building Rental</i>	107,05	115,24
e. Jasa Perusahaan/ <i>Business Service</i>	-	-
9. Jasa-jasa/ <i>Services</i>	114,85	118,44
a. Pemerintahan Umum/ <i>General Government</i>	113,52	118,95
1) Adm. Pemerintahan dan Pertahanan/ <i>Government Adm. & Defence</i>	113,52	118,95
2) Jasa Perusahaan Lainnya/ <i>Other Government Services</i>	-	-
b. Swasta/ <i>Private</i>	121,82	116,00
1) Sosial Kemasyarakatan/ <i>Social & Community Services</i>	124,92	116,13
2) Hiburan dan Rekreasi/ <i>Amusement & Recreation Services</i>	111,06	115,38
3) Perorangan dan Rumah Tangga/ <i>Personal & Household Services</i>	113,38	115,63
PDRB <i>Gross Domestic Regional Product</i>	112,16	123,13

Sumber: BPS Kabupaten Bengkulu Selatan

Source : BPS – *Statistics of Bengkulu Selatan Regency*

TABEL INDEKS BERANTAI PDRB KABUPATEN BENGKULU
SELATAN ATAS DASAR HARGA KONSTAN 2000 MENURUT
LAPANGAN USAHA 2004 – 2005 (2000 = 100)

: 10.8.

TABLE LINK INDEX OF REGIONAL INCOME BY INDUSTRIAL ORIGIN
IN BENGKULU SELATAN REGENCY AT CONSTANT 2000
MARKET PRICE 2004 – 2005 (2000 = 100)

Sektor/ Sub Sektor	2004**	2005***
(1)	(2)	(3)
1. Pertanian/ Agriculture	105,52	104,39
a. Tanaman Bahan Makanan/ <i>Farm Food Crops</i>	94,93	96,10
b. Tanaman Perkebunan/ <i>Non Food Crops</i>	109,03	106,82
c. Peternakan/ <i>Livestock</i>	126,41	111,63
d. Kehutanan/ <i>Forestry</i>	105,02	105,58
e. Perikanan/ <i>Fishery</i>	110,28	109,67
2. Pertambangan dan Penggalian/ Mining and Quarrying	104,98	105,69
a. Minyak dan Gas Bumi/ <i>Crude Petroleum & Natural Gas</i>	-	-
b. Pertambangan Tanpa Migas/ <i>Non-oil & Gas Mining</i>	-	-
c. Penggalian/ <i>Quarrying</i>	104,98	105,69
3. Industri Pengolahan/ Manufacturing Industry	108,67	109,20
a. Industri Migas/ <i>Oil & Gas Manufacturing</i>	-	-
1) Pengilangan Minyak Bumi/ <i>Petroleum Refinery</i>	-	-
2) Gas Alam Cair/ <i>Liquefied Natural Gas (LNG)</i>	-	-
b. Industri Bukan Migas/ <i>Non Oil-gas Manufac.</i>	108,67	109,20
1) Makanan, Minuman & Tembakau/ <i>Food, Beverages & Tobacco</i>	110,33	111,19
2) Tekstil, Barang Kulit & Alas Kaki/ <i>Textil, Leather Products & Footwear</i>	-	-
3) Kayu & Hasil Hutan Lainnya/ <i>Wood Products & Other Wood Products</i>	106,45	106,37
4) Kertas dan Barang Cetak/ <i>Paper & Printing</i>	-	-

Lanjutan Tabel/ *Continued Table* 10.6.

(1)	(2)	(3)
5) Pupuk, Kimia dan Barang dari Karet/ <i>Fertilizers, Chemic & Rubber Products</i>	-	-
6) Semen dan Barang Galian Bukan Logam <i>Cement & Non Metallic Min. Products</i>	-	-
7) Logam dasar besi dan baja/ <i>Iron & Basic Steel</i>	-	-
8) Alat Angkutan, Mesin dan Peralatan/ <i>Trans. Equip., Mach. & Apparatus</i>	-	-
9) Barang lainnya/ <i>Other Manufac. Products</i>	103,20	102,29
4. Listrik, Gas dan Air Bersih/ <i>Electricity, Gas & Water Supply</i>	104,04	106,06
a. Listrik/ <i>Electricity</i>	104,85	105,20
b. Gas Kota/ <i>City Gas</i>	-	-
c. Air Bersih/ <i>Water Supply</i>	103,11	107,05
5. Bangunan/ <i>Construction</i>	106,02	104,96
6. Perdagangan, Hotel dan Restoran/ <i>Trade, Hotel & Restaurant</i>	109,52	106,63
a. Perdagangan Besar dan Eceran <i>Wholesale & Retail Trade</i>	109,77	106,72
b. Perhotelan/ <i>Hotel</i>	103,46	103,34
c. Restoran/ <i>Restaurant</i>	105,02	104,98
7. Perhubungan dan Komunikasi/ <i>Transport & Communication</i>	104,88	105,23
a. Pengangkutan/ <i>Transport</i>	104,89	105,07
1) Angkutan Rel/ <i>Railways Transport</i>	-	-
2) Angkutan Jalan Raya/ <i>Road Transport</i>	104,88	105,08
3) Angkutan Laut/ <i>Sea Transport</i>	-	-
4) Angkutan Sungai, Danau dan Penyeberangan <i>Inland Water Transport</i>	-	-
5) Angkutan Udara/ <i>Air Transport</i>	-	-
6) Jasa Penunjang Angkutan/ <i>Services Allied to Transport</i>	-	-
b. Komunikasi/ <i>Communication</i>	104,71	108,92
1) Pos dan Telekomunikasi/ <i>Post and Telecom.</i>	104,71	108,92
2) Jasa Penunjang Komunikasi/ <i>Services Allied to Comunication</i>	-	-

Lanjutan Tabel/ *Continued Table* 10.6.

(1)	(2)	(3)
8. Keuangan, Persewaan dan Jasa Perusahaan/ <i>Financial, Ownership & Business Services</i>	101,67	103,66
a. Bank/ <i>Bank</i>	106,68	106,18
b. Lembaga Keuangan Bukan Bank/ <i>Non Bank Financial Institutions</i>	102,37	103,74
c. Jasa Penunjang Keuangan/ <i>Services Allied to Financial</i>	-	-
d. Sewa Perusahaan/ <i>Building Rental</i>	101,22	103,47
e. Jasa Perusahaan/ <i>Business Service</i>	-	-
9. Jasa-jasa/ <i>Services</i>	106,73	105,77
a. Pemerintahan Umum/ <i>General Government</i>	106,92	106,25
1) Adm. Pemerintahan dan Pertahanan/ <i>Government Adm. & Defence</i>	106,92	106,25
2) Jasa Perusahaan Lainnya/ <i>Other Government Services</i>	-	-
b. Swasta/ <i>Private</i>	105,53	102,75
1) Sosial Kemasyarakatan/ <i>Social & Community Services</i>	108,23	103,41
2) Hiburan dan Rekreasi/ <i>Amusement & Recreation Services</i>	105,04	103,50
3) Perorangan dan Rumah Tangga/ <i>Personal & Household Services</i>	98,96	100,77
PDRB <i>Gross Domestic Regional Product</i>	106,56	105,38

Sumber: BPS Kabupaten Bengkulu Selatan

Source : BPS – *Statistics of Bengkulu Selatan Regency*

TABEL INDEKS HARGA IMPLISIT PDRB KABUPATEN BENGKULU SELATAN MENURUT LAPANGAN USAHA 2004 - 2005

: 10.9.

TABLE IMPLICIT INDEX OF REGIONAL INCOME BY INDUSTRIAL ORIGIN IN BENGKULU SELATAN REGENCY 2004 - 2005

Sektor/ Sub Sektor	2004**	2005***
(1)	(2)	(3)
1. Pertanian/ Agriculture	141,47	166,71
a. Tanaman Bahan Makanan/ <i>Farm Food Crops</i>	147,06	165,83
b. Tanaman Perkebunan/ <i>Non Food Crops</i>	113,80	139,81
c. Peternakan/ <i>Livestock</i>	150,97	181,05
d. Kehutanan/ <i>Forestry</i>	143,55	171,43
e. Perikanan/ <i>Fishery</i>	163,55	193,34
2. Pertambangan dan Penggalian/ Mining and Quarrying	136,64	167,70
a. Minyak dan Gas Bumi/ <i>Crude Petroleum & Natural Gas</i>	-	-
b. Pertambangan Tanpa Migas/ <i>Non-oil & Gas Mining</i>	-	-
c. Penggalian/ <i>Quarrying</i>	136,64	167,70
3. Industri Pengolahan/ Manufacturing Industry	128,81	156,41
a. Industri Migas/ <i>Oil & Gas Manufacturing</i>	-	-
1) Pengilangan Minyak Bumi/ <i>Petroleum Refinery</i>	-	-
2) Gas Alam Cair/ <i>Liquefied Natural Gas (LNG)</i>	-	-
b. Industri Bukan Migas/ <i>Non Oil-gas Manufac.</i>	128,81	156,41
1) Makanan, Minuman & Tembakau/ <i>Food, Beverages & Tobacco</i>	132,54	162,46
2) Tekstil, Barang Kulit & Alas Kaki/ <i>Textil, Leather Products & Footwear</i>	-	-
3) Kayu & Hasil Hutan Lainnya/ <i>Wood Products & Other Wood Products</i>	123,62	148,53
4) Kertas dan Barang Cetak/ <i>Paper & Printing</i>	-	-

Lanjutan Tabel/ *Continued Table* 10.6.

(1)	(2)	(3)
5) Pupuk, Kimia dan Barang dari Karet/ <i>Fertilizers, Chemic & Rubber Produc</i>	-	-
6) Semen dan Barang Galian Bukan Logam <i>Cement & Non Metallic Min. Produc</i>	-	-
7) Logam dasar besi dan baja/ <i>Iron & Basic Steel</i>	-	-
8) Alat Angkutan, Mesin dan Peralatan/ <i>Trans. Equip., Mach. & Apparatus</i>	-	-
9) Barang lainnya/ <i>Other Manufac. Products</i>	115,77	132,15
4. Listrik, Gas dan Air Bersih/ <i>Electricity, Gas & Water Supply</i>	187,27	211,86
a. Listrik/ <i>Electricity</i>	203,18	232,14
b. Gas Kota/ <i>City Gas</i>	-	-
c. Air Bersih/ <i>Water Supply</i>	168,79	188,71
5. Bangunan/ <i>Construction</i>	126,98	142,98
6. Perdagangan, Hotel dan Restoran/ <i>Trade, Hotel & Restaurant</i>	133,65	156,83
a. Perdagangan Besar dan Eceran <i>Wholesale & Retail Trade</i>	133,56	157,13
b. Perhotelan/ <i>Hotel</i>	171,72	200,50
c. Restoran/ <i>Restaurant</i>	132,35	146,70
7. Perhubungan dan Komunikasi/ <i>Transport & Communication</i>	139,68	180,62
a. Pengangkutan/ <i>Transport</i>	139,20	180,91
1) Angkutan Rel/ <i>Railways Transport</i>	-	-
2) Angkutan Jalan Raya/ <i>Road Transport</i>	139,20	180,91
3) Angkutan Laut/ <i>Sea Transport</i>	-	-
4) Angkutan Sungai, Danau dan Penyeberangan <i>Inland Water Transport</i>	-	-
5) Angkutan Udara/ <i>Air Transport</i>	-	-
6) Jasa Penunjang Angkutan/ <i>Services Allied to Transport</i>	-	-
b. Komunikasi/ <i>Communication</i>	150,97	174,22
1) Pos dan Telekomunikasi/ <i>Post and Telecom.</i>	150,97	174,22
2) Jasa Penunjang Komunikasi/ <i>Services Allied to Comunication</i>	-	-

Lanjutan Tabel/ *Continued Table* 10.6.

(1)	(2)	(3)
8. Keuangan, Persewaan dan Jasa Perusahaan/ <i>Financial, Ownership & Business Services</i>	147,17	163,85
a. Bank/ <i>Bank</i>	145,15	169,68
b. Lembaga Keuangan Bukan Bank/ <i>Non Bank Financial Institutions</i>	137,91	149,28
c. Jasa Penunjang Keuangan/ <i>Services Allied to Financial</i>	-	-
d. Sewa Perusahaan/ <i>Building Rental</i>	148,71	165,62
e. Jasa Perusahaan/ <i>Business Service</i>	-	-
9. Jasa-jasa/ <i>Services</i>	144,98	162,35
a. Pemerintahan Umum/ <i>General Government</i>	139,30	155,94
1) Adm. Pemerintahan dan Pertahanan/ <i>Government Adm. & Defence</i>	139,30	155,94
2) Jasa Perusahaan Lainnya/ <i>Other Government Services</i>	-	-
b. Swasta/ <i>Private</i>	181,01	204,35
1) Sosial Kemasyarakatan/ <i>Social & Community Services</i>	201,29	226,04
2) Hiburan dan Rekreasi/ <i>Amusement & Recreation Services</i>	143,32	159,77
3) Perorangan dan Rumah Tangga/ <i>Personal & Household Services</i>	135,42	155,39
PDRB <i>Gross Domestic Regional Product</i>	139,63	163,15

Sumber: BPS Kabupaten Bengkulu Selatan

Source : BPS – *Statistics of Bengkulu Selatan Regency*

TABEL PENDAPATAN REGIONAL DAN PENDAPATAN REGIONAL PERKAPITA KABUPATEN BENGKULU SELATAN 2004 – 2005 : 10.10.

TABLE REGIONAL INCOME AND REGIONAL INCOME PERCAPITA OF BENGKULU SELATAN REGENCY 2004 - 2005

Sektor/ Sub Sektor	2004**	2005***
(1)	(2)	(3)
A. Atas Dasar Harga Berlaku (Juta Rp) <i>At Current Market Price (Billion Rupiahs)</i>		
1. PDRB Pada Harga Pasar/ <i>Gross Domestic Regional product</i>	578.892	712.803
2. Penyusutan/ <i>Depreciation</i>	24.507	28.096
3. PDRN Pada Harga Pasar/ <i>Net Domestic Reg. Pro.</i>	554.385	684.707
4. Pajak Tak Langsung Netto/ <i>Net Indirect Taxes</i>	12.763	14.974
5. PDRN Atas Dasar Biaya Faktor Produksi/ Pend. Regional/ <i>Net Domestic Reg.Pro. from Abroad</i>	541.622	669.733
6. PDRB Perkapita/ <i>Per capita Gross Domestic Regional Bruto</i>	4,231	5,188
7. Pendapatan Regional Perkapita/ <i>Per capita Regional Income</i>	3,958	4,874
B. Atas Dasar Harga Konstan (Juta Rp) <i>At Constant Market Price (Billion Rupiahs)</i>		
1. PDRB Pada Harga Pasar/ <i>Gross Domestic Regional product</i>	414.581	436.903
2. Penyusutan/ <i>Depreciation</i>	18.339	18.583
3. PDRN Pada Harga Pasar/ <i>Net Domestic Reg. Pro.</i>	396.242	418.320
4. Pajak Tak Langsung Netto/ <i>Net Indirect Taxes</i>	8.957	9.007
5. PDRN Atas Dasar Biaya Faktor Produksi/ Pend. Regional/ <i>Net Domestic Reg.Pro. from Abroad</i>	387.285	409.312
6. PDRB Perkapita/ <i>Per capita Gross Domestic Regional Bruto</i>	3,030	3,180
7. Pendapatan Regional Perkapita/ <i>Per capita Regional Income</i>	2,830	2,979
C. Penduduk Pert. Tahun / Mid Year Population	136.816	136.816

Sumber: BPS Kabupaten Bengkulu Selatan
Source : BPS – Statistics of Bengkulu Selatan Regency

TABEL INDEKS PERKEMBANGAN PENDAPATAN REGIONAL DAN
PENDAPATAN REGIONAL PERKAPITA KABUPATEN
BENGKULU SELATAN 2004 – 2005 (2000 = 100)

: 10.11.

TABLE GROWTH INDEX OF REGIONAL INCOME AND REGIONAL
INCOME PERCAPITA OF BENGKULU SELATAN REGENCY
2004 – 2005 (2000 = 100)

Sektor/ Sub Sektor	2004**	2005***
(1)	(2)	(3)
A. Atas Dasar Harga Berlaku		
<i>At Current Market Price</i>		
1. PDRB Pada Harga Pasar/ <i>Gross Domestic Regional product</i>	201,39	247,98
2. Penyusutan/ <i>Depreciation</i>	130,43	149,53
3. PDRN Pada Harga Pasar/ <i>Net Domestic Reg. Pro.</i>	206,35	254,86
4. Pajak Tak Langsung Netto/ <i>Net Indirect Taxes</i>	152,25	178,63
5. PDRN Atas Dasar Biaya Faktor Produksi/ Pend. Regional/ <i>Net Domestic Reg.Pro. from Abroad</i>	208,09	257,32
6. PDRB Perkapita/ <i>Per capita Gross Domestic Regional Bruto</i>	479,08	587,45
7. Pendapatan Regional Perkapita/ <i>Per capita Regional Income</i>	495,03	609,58
B. Atas Dasar Harga Konstan		
<i>At Constant Market Price</i>		
1. PDRB Pada Harga Pasar/ <i>Gross Domestic Regional product</i>	144,23	151,99
2. Penyusutan/ <i>Depreciation</i>	97,60	98,90
3. PDRN Pada Harga Pasar/ <i>Net Domestic Reg. Pro.</i>	147,49	155,71
4. Pajak Tak Langsung Netto/ <i>Net Indirect Taxes</i>	106,85	107,45
5. PDRN Atas Dasar Biaya Faktor Produksi/ Pend. Regional/ <i>Net Domestic Reg.Pro. from Abroad</i>	148,80	157,26
6. PDRB Perkapita/ <i>Per capita Gross Domestic Regional Bruto</i>	343,10	360,07
7. Pendapatan Regional Perkapita/ <i>Per capita Regional Income</i>	353,97	372,55
C. Penduduk Pert. Tahun / <i>Mid Year Population</i>	42,04	42,21

Sumber: BPS Kabupaten Bengkulu Selatan
Source : BPS – Statistics of Bengkulu Selatan Regency

TABEL INDEKS BERANTAI PENDAPATAN REGIONAL DAN
PENDAPATAN REGIONAL PERKAPITA KABUPATEN
BENGKULU SELATAN 2004 – 2005 (TH. SEBELUMNYA = 100)
: 10.12.

TABLE LINK INDEX OF REGIONAL INCOME AND REGIONAL INCOME
PERCAPITA OF BENGKULU SELATAN REGENCY 2004 – 2005
(PREVIOUS YEAR =100)

Sektor/ Sub Sektor	2004**	2005***
(1)	(2)	(3)
A. Atas Dasar Harga Berlaku		
<i>At Current Market Price</i>		
1. PDRB Pada Harga Pasar/ <i>Gross Domestic Regional product</i>	112,16	123,13
2. Penyusutan/ <i>Depreciation</i>	124,34	114,64
3. PDRN Pada Harga Pasar/ <i>Net Domestic Reg. Pro.</i>	111,68	123,51
4. Pajak Tak Langsung Netto/ <i>Net Indirect Taxes</i>	119,26	117,32
5. PDRN Atas Dasar Biaya Faktor Produksi/ Pend. Regional/ <i>Net Domestic Reg.Pro. from Abroad</i>	111,51	123,65
6. PDRB Perkapita/ <i>Per capita Gross Domestic Regional Bruto</i>	110,14	122,62
7. Pendapatan Regional Perkapita/ <i>Per capita Regional Income</i>	109,50	123,14
B. Atas Dasar Harga Konstan		
<i>At Constant Market Price</i>		
1. PDRB Pada Harga Pasar/ <i>Gross Domestic Regional product</i>	106,56	105,38
2. Penyusutan/ <i>Depreciation</i>	109,68	101,33
3. PDRN Pada Harga Pasar/ <i>Net Domestic Reg. Pro.</i>	106,42	105,57
4. Pajak Tak Langsung Netto/ <i>Net Indirect Taxes</i>	107,76	100,56
5. PDRN Atas Dasar Biaya Faktor Produksi/ Pend. Regional/ <i>Net Domestic Reg.Pro. from Abroad</i>	106,39	105,69
6. PDRB Perkapita/ <i>Per capita Gross Domestic Regional Bruto</i>	104,64	104,95
7. Pendapatan Regional Perkapita/ <i>Per capita Regional Income</i>	104,47	105,25
C. Penduduk Pert. Tahun / Mid Year Population	101,84	100,42

Sumber: BPS Kabupaten Bengkulu Selatan
Source : BPS – Statistics of Bengkulu Selatan Regency

TABEL INDEKS IMPLISIT PENDAPATAN REGIONAL DAN
PENDAPATAN REGIONAL PERKAPITA KABUPATEN
BENGKULU SELATAN 2003 - 2005

: 10.13.

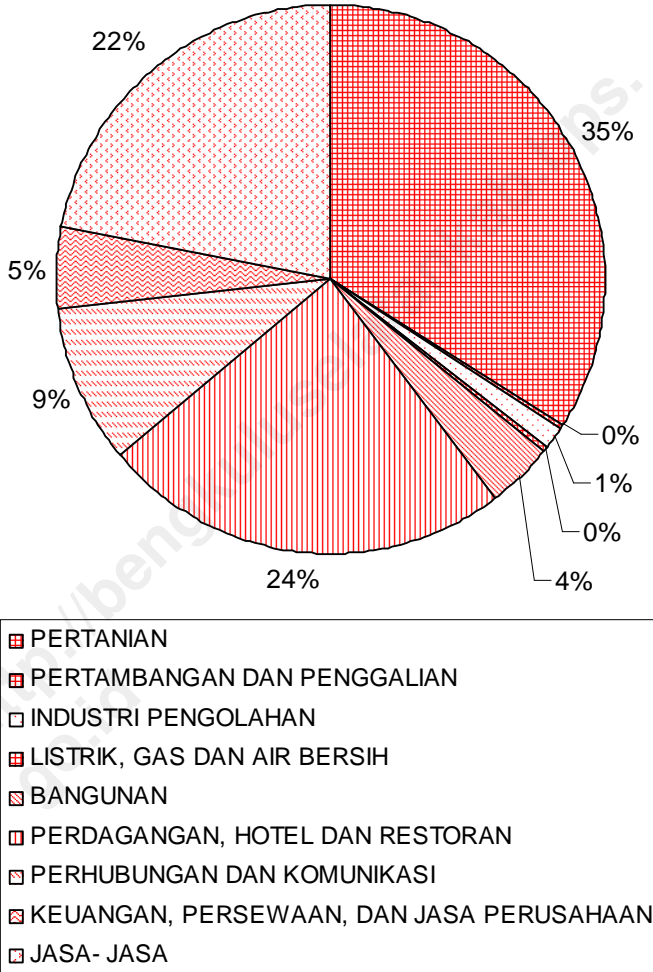
TABLE IMPLICIT INDEX OF REGIONAL INCOME AND REGIONAL
INCOME PERCAPITA OF BENGKULU SELATAN REGENCY
2003 - 2005

Sektor	2003*	2004**	2005***
(1)	(2)	(3)	(4)
1. Produk Domestik Regional Bruto/ <i>Gross Regional Domestic Product</i>	132,66	139,63	163,15
2. Produk Domestik Regional Netto Atas Dasar Harga Pasar/ <i>Net Regional Domestic Product At Current Price</i>	133,32	139,91	163,68
3. Produk Domestik Regional Netto Atas Dasar Biaya Faktor/ <i>Net Regional Domestic Product At Factor Cost</i>	133,43	139,85	163,62
4. Produk Domestik Regional Bruto Perkapita/ <i>Percapita Gross Domestic Regional Product</i>	132,66	139,63	163,15
5. Pendapatan Regional Perkapita/ <i>Regional Income Percapita</i>	133,43	139,85	163,62

Sumber: BPS Kabupaten Bengkulu Selatan

Source : BPS – Statistics of Bengkulu Selatan Regency

GAMBAR 10.1. DISTRIBUSI PERSENTASE PRODUK DOMESTIK REGIONAL BRUTO KABUPATEN BENGKULU SELATAN ATAS DASAR HARGA BERLAKU MENURUT LAPANGAN USAHA 2005***



GAMBAR 10.2. DISTRIBUSI PERSENTASE PRODUK DOMESTIK REGIONAL BRUTO KABUPATEN BENGKULU SELATAN ATAS DASAR HARGA KONSTAN 2000 MENURUT LAPANGAN USAHA 2005***

