

# STATISTIK DAERAH KECAMATAN SUKAMARA 2012



**STATISTIK DAERAH  
KECAMATAN SUKAMARA  
2012**

<https://sukamarakab.go.id>

## **STATISTIK DAERAH KECAMATAN SUKAMARA 2012**

ISBN :  
No. Publikasi : 62060.1217  
Katalog BPS : 1101002.6206020  
Ukuran Buku : 17,6 cm x 25 cm  
Jumlah Halaman : iv+14 Halaman

Naskah:

Surya Arifin

Koordinator Statistik Kecamatan Sukamara

Badan Pusat Statistik Kabupaten Sukamara

Gambar Kulit & Layout:

Seksi Integrasi Pengolahan dan Diseminasi Statistik  
BPS Kabupaten Sukamara

Diterbitkan Oleh:

Badan Pusat Statistik Kabupaten Sukamara

**“ Boleh dikutip dengan menyebutkan sumbernya “**



## Kata Pengantar



Publikasi **Statistik Daerah Kecamatan Sukamara 2012** yang diterbitkan oleh Badan Pusat Statistik Kabupaten Sukamara berisi pembahasan berbagai data dan informasi yang dianalisis secara sederhana untuk membantu pengguna data memahami perkembangan pembangunan dan segala potensi yang ada di Kecamatan Sukamara.

Materi yang disajikan dalam Statistik Daerah Kecamatan Sukamara 2012 memuat berbagai informasi/indikator terpilih yang terkait dengan pembangunan di berbagai sektor di Kecamatan Sukamara dan diharapkan dapat menjadi bahan rujukan/kajian dalam perencanaan dan evaluasi kegiatan pembangunan.

Kritik dan saran dari berbagai pihak kami harapkan untuk penyempurnaan penerbitan mendatang. Semoga publikasi ini mampu memenuhi segala kebutuhan data statistik, baik oleh instansi/dinas pemerintah, swasta, kalangan akademisi dan masyarakat luas.

Kepala Badan Pusat Statistik  
Kabupaten Sukamara

Agus Suhendar, S.Stat.







## DAFTAR ISI

Kata Pengantar (Ka BPS Kabupaten)	iii	Bab 5 Kesehatan	5
Daftar Isi	iv	Bab 6 Perumahan	6
Bab 1 Geografi dan Iklim	1	Bab 7 Pertanian	8
Bab 2 Pemerintahan	2	Bab 8 Pertambangan & Energi	9
Bab 3 Penduduk	3	Bab 9 Industri Pengolahan	10
Bab 4 Pendidikan	4	Bab10 Perbandingan dengan Kecamatan Lain	11
		Lampiran Tabel	13



Luas wilayah kecamatan Sukamara sebesar 1.028 km<sup>2</sup> atau 26,86 persen dari total luas Kabupaten Sukamara, mengalami hujan sebanyak 205 hari pada tahun 2011 dengan tingkat kelembaban udara antara 87 persen sampai dengan 92 persen

Kecamatan Sukamara adalah 1 (satu) dari 5 (lima) kecamatan yang ada di kabupaten Sukamara (pemekaran dari kabupaten Kotawaringin Barat) Propinsi Kalimantan Tengah. Secara geografis 2° 17' Lintang Selatan sampai 2° 46' Lintang Selatan dan 111° 6' Bujur Timur sampai 111° 25' Bujur Timur.

Kecamatan Sukamara dibatasi oleh Kecamatan Balai Riam di sebelah utara, Kabupaten Kotawaringin Barat di sebelah timur, Kecamatan Pantai Lunci di sebelah Selatan, dan Kabupaten Ketapang di Sebelah Barat. Luas wilayah kecamatan Sukamara sebesar 1.028 Km<sup>2</sup>, atau sebesar 26,86 persen dari total luas Kabupaten Sukamara.

Dari segi wilayah administrasi, kecamatan Sukamara memiliki 2 Kelurahan dan 6 Desa; antara lain Kelurahan Mendawai dan Padang, serta Desa Natai Sedawak, Pudu, Karta Mulia, Sukaraja, Pangkalan Muntai, dan Petarikan. Kelurahan/Desa yang luas daerahnya paling besar yaitu Kelurahan Padang, dan Desa yang paling kecil yaitu Desa Pudu.

Suhu udara rata-rata di kecamatan Sukamara berkisar antara 21,5<sup>o</sup>C dan 33,6<sup>o</sup>C dengan rata-rata suhu sebesar 27,6<sup>o</sup>C dan rata-rata suhu tertinggi ada di bulan Oktober sebesar 28,3<sup>o</sup>C. Adapun Rata-rata kelembapan sebesar 89,2 persen.

Curah hujan di suatu tempat dapat dipengaruhi oleh keadaan iklim, keadaan geografi, dan pertemuan arus udara. Curah hujan di kecamatan Sukamara tertinggi tercatat 4.870 mm di bulan Desember dan hari hujan terbanyak 25 hari pada bulan Maret.

Peta Kecamatan Sukamara



### Kedaaan Iklim dan Geografi Kecamatan Sukamara

Uraian	Satuan	2011
Luas	km <sup>2</sup>	1.028
Hari hujan	hari	205
Rata-rata curah hujan	mm	1.739
Rata-rata kelembaban	%	89,2
Desa non Pesisir	desa	8

Sumber : Stasiun Meteorologi Pangkalan Bun  
\*) Data didasarkan pada kondisi Kab. Sukamara

\*\*\*Tahukah Anda

Sungai Jelai dan sungai Bila merupakan sungai panjang yang menyisir dan membelah Kecamatan Sukamara



## Jumlah Pegawai Negeri Sipil di Kecamatan Sukamara terus meningkat

Pada tahun 2011, Peningkatan jumlah PNS terdapat di kelurahan Mendawai

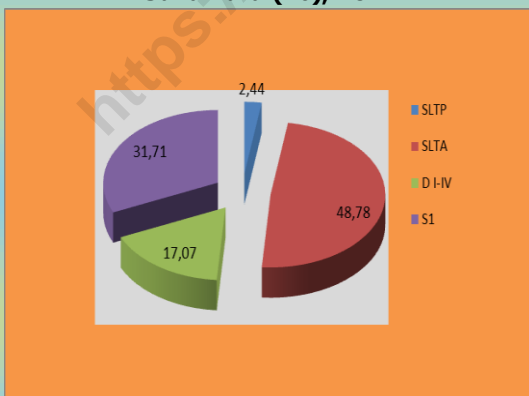


### Statistik Pemerintahan di Kecamatan Sukamara

Wilayah Administrasi	2009	2010	2011
Kelurahan/Desa	8	8	8
RW	13	13	13
RT	47	50	54
<b>Jumlah PNS</b>	<b>2009</b>	<b>2010</b>	<b>2011</b>
Kec. Sukamara	24	27	27
Kel. Mendawai	4	4	7
Kel. Padang	5	7	7
<b>Total</b>	<b>33</b>	<b>38</b>	<b>41</b>
<b>Jumlah PNS</b>	<b>2009</b>	<b>2010</b>	<b>2011</b>
Laki-Laki	23	26	24
Perempuan	10	12	17
<b>Total</b>	<b>33</b>	<b>38</b>	<b>41</b>

Sumber: Sukamara Dalam Angka, 2012

### Tingkat Pendidikan PNS Kecamatan Sukamara (%), 2011



Sumber: Sukamara Dalam angka, 2012

Pada tahun 2011, kelurahan Mendawai melakukan pemekaran RT, dimana RT.01 menjadi RT.01 dan RT.11; RT.08 menjadi RT.08 dan RT.12; RT.09 menjadi RT.09 dan RT.13; serta RT.10 menjadi RT.10 dan RT.14.

Jumlah Pegawai Negeri Sipil (PNS) di Pemerintah Kecamatan Sukamara terus mengalami peningkatan dari tahun ke tahun. PNS yang berjumlah 38 orang pada tahun 2010 mengalami peningkatan hingga menjadi sebanyak 41 orang di tahun 2011. Dimana terdapat penambahan PNS di kelurahan Mendawai.

Perkembangan PNS di Pemerintahan Kecamatan Sukamara tidak hanya dapat dilihat dari segi kuantitas, tetapi juga dari segi kualitas, misalnya dilihat dari faktor tingkat pendidikan. Semua yang menjabat Sekretaris Desa telah memiliki tingkat pendidikan SLTA dan Sekretaris Lurah memiliki tingkat pendidikan Strata 1.

Dengan naiknya tingkat pendidikan Sekretaris Desa, diharapkan dapat memberikan pelayanan yang maksimal kepada masyarakat yang ada di tingkat desa. Serta kualitas dan integritas kerja dari semua pegawai nantinya dapat memberikan kontribusi positif bagi kinerja pemerintahan kecamatan Sukamara di masa mendatang.

### \*\*\*Tahukah Anda

Total Anggaran Pendapatan dan Belanja Desa (APB Desa) dari 2 kelurahan dan 6 desa di Kecamatan Sukamara adalah sebesar Rp 3.109.76.288,31 (Sumber: Pemda Kab. Sukamara).

**Kecamatan Sukamara merupakan Kecamatan dengan jumlah penduduk terbesar**

Dari sebanyak 19.846 orang penduduk kecamatan Sukamara, sebanyak 14.382 orang tinggal di daerah Perkotaan dan 5.464 orang di daerah perdesaan

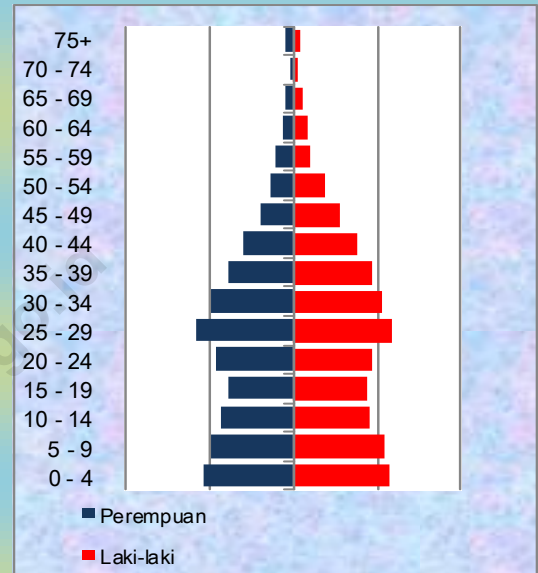
Komposisi penduduk kecamatan Sukamara menurut umur dapat dikategorikan sebagai penduduk *intermediate* (dari penduduk tua ke penduduk muda).

Jumlah penduduk kecamatan Sukamara mengalami naik turun dari tahun 2009-2011. Jumlah penduduk pada tahun 2009 sebanyak 20.999 jiwa, mengalami penurunan di tahun 2010 menjadi 19.623 dan mengalami kenaikan menjadi 19.864 jiwa pada tahun 2011. Pada tahun 2009 penduduk Sukamara tumbuh 8,93 persen, kemudian pada tahun 2010 turun -6,55 persen. Terakhir, penduduk tumbuh 1,14 persen pada tahun 2011.

Peningkatan tersebut juga diikuti oleh kepadatan penduduk yang terus meningkat. Pada tahun 2010 kepadatan penduduk kecamatan Sukamara sekitar 19,09 jiwa/km<sup>2</sup>, pada tahun 2011 menjadi 19,31 jiwa/km<sup>2</sup>.

Komposisi penduduk tidak hanya dapat dilihat dari segi umur, tetapi juga dari segi jenis kelamin. Di kecamatan Sukamara, jumlah penduduk laki-laki lebih banyak daripada penduduk perempuan. Hal ini dapat ditunjukkan dari besaran *sex ratio* yang bernilai di atas 100. Pada tahun 2011, nilai *sex ratio* sebesar 111,15 berarti untuk setiap 100 perempuan terdapat 111 s.d 112 laki-laki.

**Piramida Penduduk Kecamatan Sukamara (jiwa), 2011**



Sumber: Kecamatan Sukamara Dalam Angka 2012

**Indikator Kependudukan kecamatan Sukamara**

Uraian	2009	2010	2011
Jumlah Penduduk	20.999	19.623	19.864
Pertumbuhan Penduduk (%)	8,93	-6,55	1,14
Kepadatan Penduduk (jiwa/km <sup>2</sup> )	20,43	19,09	19,31
Sex Ratio (L/P %)	110,10	111,27	111,15
Jumlah Rumah Tangga	5.525	5.262	5.324
Rata-rata ART	3,80	3,73	3,73
Penduduk menurut Kelompok Umur (%)			
0-14 th	30,30	30,60	30,61
15-64 th	65,88	66,96	67,02
> 65 th	3,82	2,44	2,37

Sumber: Sukamara Dalam angka, 2012

**\*\*\*Tahukah Anda**

*Sex ratio terendah kecamatan ada di desa Pudu yaitu sebesar 85,23, yang berarti untuk setiap 100 orang laki-laki terdapat 85 s.d 86 orang perempuan.*

**Mutu Pelajaran di Kecamatan Sukamara Terus Meningkat**

*Dengan keberadaan tenaga pengajar yang semakin banyak diharapkan kualitas anak didik akan semakin meningkat.*

### Jumlah Guru, Murid, dan Sekolah di kecamatan Sukamara

Uraian	2009	2010	2011
<b>Murid</b>			
TK	531	583	527
SD	2.356	2.883	2.702
SMP	852	919	989
SMA	825	911	915
<b>Guru</b>			
TK	30	40	46
SD	176	194	193
SMP	73	75	86
SMA	92	100	103
<b>Sekolah</b>			
TK	6	9	10
SD	17	17	17
SMP	3	3	4
SMA	3	3	3

Sumber: Disdikpora Kabupaten Sukamara

### Rasio Murid terhadap Guru

Uraian	2009/ 2010	2010/ 2011	2011/ 2012
TK	17,70	14,58	11,46
SD	13,39	14,86	14,00
SMP	11,67	12,25	11,50
SMA	8,97	9,11	8,88

Sumber : Kecamatan Sukamara Dalam Angka 2012

Salah satu indikator keberhasilan di bidang pendidikan yaitu adanya ketersediaan fasilitas pendidikan, seperti jumlah sekolah, kelas, dan guru. Ketersediaan jumlah sekolah pada jenjang SD, dan SMA pada tahun 2011 masih sama dengan tahun 2010, yang bertambah adalah TK 1 sekolah dan SMP 1 sekolah.

Dari sisi tenaga pengajar, pada tahun 2011 jumlah guru TK, SD, SMP, maupun SMA lebih tinggi dari tahun sebelumnya yaitu berjumlah 428 orang sedangkan di tahun 2010 hanya berjumlah 409 orang. Secara jumlah, peningkatan jumlah guru yang signifikan ada pada tingkat SMP sebanyak 11 orang (14,67 %), dimana pada tahun 2010 hanya ada 75 orang dan saat ini ada 86 orang. Sedang secara persentase penambahan jumlah guru terdapat pada tingkat TK sebanyak 6 orang (15,00 %), dimana pada tahun 2010 hanya ada 40 orang dan saat ini ada 46 orang.

Pada jenjang pendidikan TK di kecamatan Sukamara setiap guru rata-rata mengajar 11,46 murid TK, sedang pada tahun 2010 setiap guru rata-rata mengajar 14,58 murid TK. Pada tingkat SD seorang guru mengajar sekitar 14,00 murid. Pada tingkat SMP, seorang guru mengajar sekitar 11,50 murid. Dan pada tingkat SMA seorang guru mengajar sekitar 8,88 murid. Semakin sedikit jumlah murid yang diajar seorang guru seyogyanya dapat membuat seorang guru dapat bekerja lebih efektif dan optimal.

### \*\*\*Tahukah Anda

*Pada tahun ajaran 2011/2012 ini telah dibuka Sekolah Menengah Pertama Negeri 3 Sukamara di kelurahan Padang.*

**Bidan Sebagai Penolong Kelahiran Pertama**

**Sehubungan dengan pentingnya keselamatan ibu dan anak yang dilahirkan, penting agar ibu menggunakan fasilitas kesehatan yang memberikan jaminan keselamatan bagi ibu dan anak**

5

Pada tahun 2011, di kecamatan Sukamara ada 138 tenaga kesehatan.

Jumlah Bidan sebanyak 25 orang dan jumlah Pasangan Usia Subur sebanyak 3.183 pasangan, berarti berpotensi menangani 127 Pasangan Usia Subur.

Jumlah dukun bayi di kecamatan Sukamara ada 18 orang. Akan tetapi sehubungan dengan pentingnya keselamatan ibu dan anak yang dilahirkan, pemerintah sebaiknya terus memberikan penyuluhan kepada para ibu agar menggunakan bantuan dan fasilitas kesehatan medis yang memberikan jaminan keselamatan bagi ibu dan bayi.

Sepanjang tahun 2011, tercatat 3.391 kejadian penyakit. Dari jumlah tersebut, yang paling banyak terjadi yaitu penyakit ISPA sekitar 73,75 persen.

Untuk meningkatkan kesehatan masyarakat, selain mengobati penyakit yang di derita, ada baiknya dilakukan pula penyuluhan kepada masyarakat agar lebih menjaga kebersihan diri, rumah dan lingkungan.

Dari sebanyak 2.231 penduduk kelompok umur 0-4 tahun, jumlah balita yang mendapat imunisasi sebanyak : 519 imunisasi BCG, 535 imunisasi Campak, 514 imunisasi DPT, 516 imunisasi Polio, 514 imunisasi Tetanus, 1.019 imunisasi Hepatitis B.

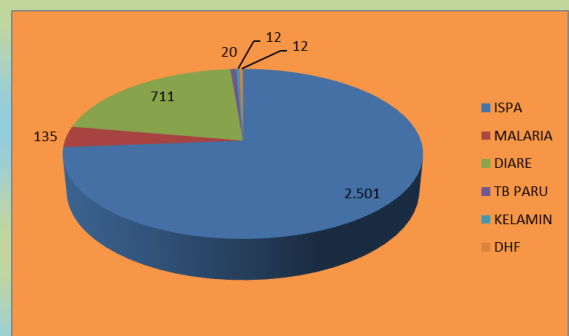
**\*\*\*Tahukah Anda**

*Dari sebanyak 3.183 Pasangan Usia Subur, pada tahun 2011 terdapat 2.039 peserta KB atau sebanyak 64,06 %.*

**Statistik Kesehatan Kecamatan Sukamara**

Uraian	2011
<b>Sarana Kesehatan</b>	
Rumah Sakit	1
Puskesmas	1
Puskesmas pembantu	7
Poskesdes	6
Posyandu	14
Apotik	2
<b>Tenaga Medis</b>	
Dokter	11
Dokter Gigi	1
Apoteker & Sarjana Farmasi	10
Bidan	25
Perawat	73
Dukun Bayi	18

Sumber: Dinas Kesehatan Kabupaten Sukamara

**Keterjadian Penyakit di kecamatan Sukamara, 2011**

Sumber: Dinas Kesehatan Kabupaten Sukamara



## Sebagian Besar Kepemilikan Rumah adalah Milik Sendiri

*Pada tahun 2010, sekitar 58,87 persen rumah tangga di kecamatan Sukamara tinggal di rumah milik sendiri*

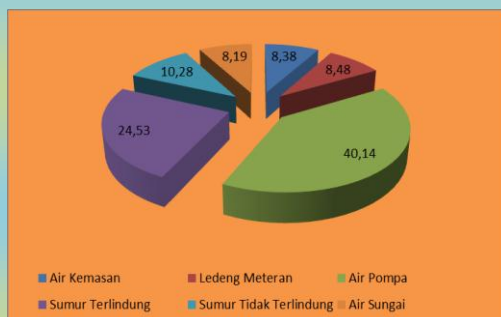
Dikarenakan minimnya sumber data untuk Perumahan, maka penulis menggunakan data Sensus Penduduk tahun 2010.

### Statistik Perumahan kecamatan Sukamara

Uraian	2010
<b>Banyaknya Bangunan menurut Fungsi</b>	
Bangunan Fisik	5.089
Bangunan Sensus	6.955
Tempat Tinggal	5.297
Campuran	670
Bukan Tempat Tinggal	988
<b>Jenis Lantai</b>	
	%
Keramik	15,03
Ubin/ Tegel	0,27
Semen	23,45
Kayu/ Papan	60,72
Tanah	0,00
<b>Status Kepemilikan Rumah (%)</b>	
	%
Milik Sendiri	58,87
Sewa	11,44
Kontrak	4,33
Lainnya	25,35

Sumber : Sensus Penduduk 2010

### Persentase Jumlah Rumah Tangga menurut Sumber Utama Air Minum, 2010



Sumber: Hasil Sementara Sensus Penduduk 2010

Jumlah bangunan fisik di kecamatan Sukamara sebanyak 5.089 bangunan dengan bangunan sensusnya sebanyak 6.955 bangunan. Dari 6.955 bangunan sensus tersebut, 5.297 adalah bangunan untuk tempat tinggal, 670 adalah bangunan campuran dan 988 adalah bangunan bukan tempat tinggal.

Dari status kepemilikan rumah, sekitar 58,87 persen merupakan milik sendiri rumah tangga yang bersangkutan, sekitar 11,44 persen merupakan rumah sewa, sekitar 4,33 persen merupakan rumah kontrak, dan sekitar 25,35 persen merupakan lainnya (contoh rumah dinas, baik pemerintah maupun swasta).

Jenis lantai yang digunakan didominasi oleh lantai kayu sebesar 60,72 %, lantai semen sebesar 23,45 %, lantai keramik sebesar 15,03 % dan lantai ubin sebesar 0,27 %.

Dari sumber utama air minum yang digunakan sekitar 40,14% menggunakan air pompa, 24,53 % sumur terlindung, 10,28 % sumur tidak terlindung, 8,48 % ledeng, 8,38 % kemasan dan 8,19 % air sungai.

### \*\*\*Tahukah Anda

*Dari total 1.658 bangunan campuran dan bangunan bukan tempat tinggal, 1.096 bangunan digunakan untuk kegiatan ekonomi baik itu industri kecil, perdagangan, jasa dan lainnya.*

## Sebagian Besar Rumah Telah Menggunakan Penerangan Listrik PLN

Pada tahun 2010, sekitar 79,86% rumah tangga di kecamatan Sukamara telah menggunakan penerangan listrik PLN, dimana 71,12% PLN meteran dan 8,74% PLN tanpa meteran

Dari total sebanyak 5.262 ruta (SP2010), berdasarkan jenis tempat buang air besar, 3.407 (64,75%) rumah tangga sudah memiliki jamban sendiri dan 804 (15,28%) rumah tangga menggunakan jamban bersama dan 708 (13,45%) rumah tangga menggunakan jamban umum. Adapun yang tidak menggunakan jamban sebanyak 343 (6,52%) rumah tangga.

Pada tahun 2010, sebanyak 3.742 (71,12%) rumah tangga di kecamatan Sukamara menggunakan listrik PLN meteran dan 460 (8,74%) rumah tangga menggunakan listrik PLN tanpa meteran. Adapun pengguna listrik non PLN sebesar 882 (16,76%) rumah tangga (paling banyak terdapat di daerah perusahaan perkebunan kelapa sawit), sedangkan yang tanpa listrik sebesar 178 (3,38%) rumah tangga.

Berdasarkan bahan bakar untuk memasak, rumah tangga yang menggunakan listrik sebanyak 57 (1,10%), gas (LPG) sebanyak 808 (15,36%), minyak tanah 2.962 (56,29%), arang 3 (0,06%), kayu bakar 1.395 (26,54%) dan tidak pakai 28 (0,65%).

### \*\*\*Tahukah Anda

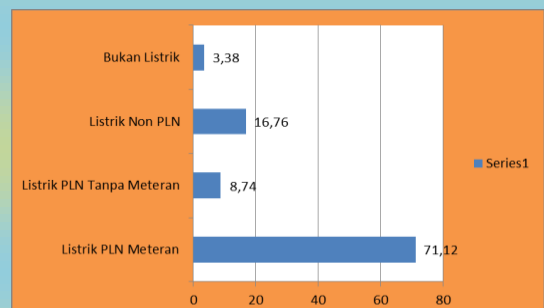
Pada tahun 2010, terdapat sebanyak 808 (15,36%) rumah tangga yang menggunakan bahan bakar gas (LPG) untuk memasak.

### Statistik Perumahan kecamatan Sukamara

Uraian	2010
<b>Jenis Tempat Buang Air Besar</b>	%
Jamban Sendiri	64,75
Jamban Bersama	15,28
Jamban Umum	13,45
Tidak Ada	6,52
<b>Sumber Penerangan Utama</b>	%
PLN meteran	71,12
PLN tanpa meteran	8,74
Listrik Non PLN	16,76
Bukan Listrik	3,38
<b>Bahan Bakar untuk Memasak</b>	%
Listrik	1,10
Gas	15,36
Minyak Tanah	56,29
Arang	0,06
Kayu	26,54
Lainnya	0,00
Tidak Pakai	0,65

Sumber : Sensus Penduduk 2010

### Banyaknya Jumlah Rumah Tangga menurut Sumber Penerangan, 2010



**Sub Sektor Perkebunan Mendominasi pada Sektor Pertanian**

*Subsektor Perkebunan, terutama pada komoditas kelapa sawit merupakan unggulan keluarga pertanian di kecamatan Sukamara*

**Persentase Banyaknya Keluarga Pertanian menurut Desa, 2011**

Desa	Jumlah Keluarga	Keluarga Pertanian (%)
Mendawai	2.219	6,22
N. Sedawak	346	42,00
Pudu	130	20,00
Padang	1.004	48,80
Karta mulia	696	75,00
Sukaraja	143	86,90
P. Muntai	513	66,86
Petarikan	213	89,20
<b>Kec. Sukamara</b>	<b>5.262</b>	<b>37,59</b>

Sumber : Pendataan Potensi Desa 2011

**Statistik Tanaman Pangan Kec. Sukamara**

Uraian	Satuan	2009	2010	2011
<b>Padi</b>				
Produksi	Ton	1.425	789	1.635
Luas panen	Ha	601	230	474
<b>Jagung</b>				
Produksi	Ton	14	33	246
Luas panen	Ha	8	23	145
<b>Ubi Kayu</b>				
Produksi	Ton	69	98	609
Luas panen	Ha	6	9	53
<b>Kedelai</b>				
Produksi	Ton	0	0	170
Luas panen	Ha	0	0	155
<b>Kacang Tanah</b>				
Produksi	Ton	6	0	38
Luas panen	Ha	6	0	35
<b>Kacang Hijau</b>				
Produksi	Ton	0	0	0
Luas panen	Ha	0	0	0

Sumber: Statistik Tanaman Bahan Makanan

Sebagian besar keluarga pertanian di kecamatan Sukamara bekerja pada sub sektor perkebunan, terutama pada komoditas kelapa sawit. Jumlah keluarga pertanian sebesar 37,59 persen dari 5.262 keluarga, dimana sebagian besar berprofesi sebagai buruh tani pada perkebunan kelapa sawit.

Produksi tanaman bahan makanan di kecamatan Sukamara secara umum mengalami fluktuatif produksi. Sedang komoditas yang mengalami peningkatan tiap tahunnya adalah jagung.

Fenomena naik turun tersebut cenderung terjadi karena pengaruh alam berupa banjir di areal pertanian pangan serta ketakutan para petani terhadap serangan hama berupa tikus dan burung pipit. Oleh karena itu, sistem rolling komoditas sub sektor pertanian tanaman pangan lebih diperhatikan agar peningkatan produksi pertanian pun dapat ditingkatkan.

**\*\*\*Tahukah Anda**

*Dominasi komoditas kelapa sawit dapat dilihat dari sebagian besar lahan pertanian yang ada di kecamatan sukamara yang terlihat adalah kelapa sawit.*

**Sudah 7 desa yang sudah dialiri listrik PLN**

*Pada tahun 2010, cuma desa petarikan yang belum dialiri listrik PLN, tapi sebagian menggunakan listrik diesel baik pribadi maupun dari perkebunan kelapa sawit*

**Jumlah Pelanggan Listrik Kec. Sukumara**

Desa/Kel	Lama	Baru	Jumlah
Mendawai	1.362	0	1.362
N. Sedawak	226	1	227
Pudu	30	0	30
Padang	661	1	662
Karta mulia	155	32	187
Sukaraja	75	0	75
P. Muntai	155	0	155
Petarikan	0	0	0
<b>Kec. Sukumara</b>	<b>2.664</b>	<b>34</b>	<b>2.698</b>

Sumber : PLN Ranting Sukumara

**Statistik Kelistrikan Kec. Sukumara  
(Sebagai Pembanding)**

Desa/Kel	Listrik PLN Meteran	Listrik PLN non Meteran	Listrik non PLN	Bukan Listrik
Mendawai	1.973	199	9	36
N.Sedawak	326	9	8	3
Pudu	91	0	32	7
Padang	918	59	6	21
Karta mulia	196	78	384	38
Sukaraja	85	23	18	17
P. Muntai	153	92	247	21
Petarikan	0	0	178	35
<b>Kec. Sukumara</b>	<b>3.742</b>	<b>460</b>	<b>882</b>	<b>178</b>

Sumber: Sensus Penduduk 2010

**Statistik Sumber Bahan Bakar Masak Kecamatan Sukumara**

Desa/Kel	Minyak Tanah	Kayu Bakar dan Arang	Listrik dan Gas	Tidak Pakai
Mendawai	1.394	191	598	34
N.Sedawak	244	46	56	0
Pudu	108	11	11	0
Padang	706	150	147	3
Karta mulia	259	407	28	0
Sukaraja	37	105	1	0
P. Muntai	153	338	22	0
Petarikan	61	150	2	0
<b>Kec. Sukumara</b>	<b>2.962</b>	<b>1.398</b>	<b>865</b>	<b>37</b>

Sumber: Sensus Penduduk 2010

Di kecamatan Sukumara, keberadaan lokasi penggalian golongan C secara umum didominasi pasir, tanah serta batu belah. Keberadaannya untuk pembangunan yang ada di kota Sukumara, bahkan terkadang pasir dari kecamatan Sukumara juga dipakai untuk pembangunan di kecamatan Balai Riam dan Kotawaringin Lama.

**\*\*\*Tahukah Anda**

*Yang termasuk galian golongan C adalah batu kali, pasir, kaolin, pasir kuarsa, tanah liat, dan lainnya.*



*Industri Makanan Dominan pada Industri Kecil*

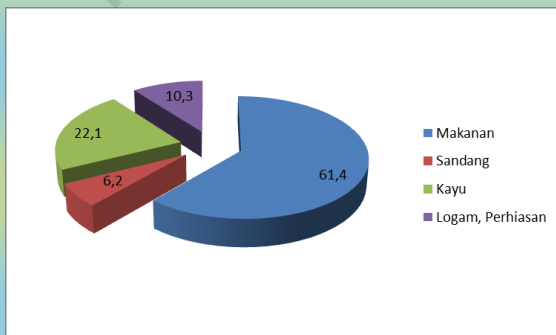
*Pada tahun 2011, jumlah industri kecil/ kerajinan rumah tangga meningkat dari 110 unit usaha menjadi 145 unit usaha*

### Statistik Industri Kecil/Rumah Tangga Kecamatan Sukamara 2011

Desa/Kel	Makanan	Sandang	Kayu	Logam & Batu Perhiasan
Mendawai	38	4	16	7
N.Sedawak	3	0	1	1
Pudu	1	0	1	0
Padang	30	5	12	7
Karta mulia	6	0	0	0
Sukaraja	1	0	1	0
P. Muntai	8	0	1	0
Petarikan	2	0	0	0
Kec. Sukamara	<b>89</b>	<b>9</b>	<b>32</b>	<b>15</b>

Sumber : Potensi desa tahun 2011

### Persentase Statistik Industri Kecil/Rumah Tangga Kecamatan Sukamara 2011



Berdasarkan data yang diperoleh dari Potensi Desa, pada tahun 2011 jumlah industri kecil di kecamatan Sukamara mengalami peningkatan dari 110 unit usaha menjadi 145 unit usaha.

Bila dilihat dari jenisnya, industri kecil/kerajinan rumah tangga di kecamatan Sukamara yang paling banyak adalah industri makanan, yaitu sebanyak 89 unit usaha, kemudian diikuti oleh kayu sebanyak 32 unit usaha, logam dan batu perhiasan sebanyak 15 unit usaha, dan sandang sebanyak 9 unit usaha.

Industri kecil/rumah tangga Makanan yang terkenal di kecamatan Sukamara adalah Makanan Kerupuk Basah dan Kerupuk yang bahan baku dasarnya adalah ikan Gabus. Pemasaran produk tersebut telah keluar dari Kabupaten Sukamara.

Industri kecil ini perlu didukung agar semakin bertambah jumlahnya dan keberlanjutannya. Keberadaan industri kecil/kerajinan rumah tangga menunjukkan kemandirian masyarakat kecamatan Sukamara dalam membuka lapangan pekerjaan baru dan meningkatkan kesejahteraan masyarakat setempat.

#### \*\*\**Tahukah Anda*

*Industri batu perhiasan Kecubung yang menjadi Trademark Kabupaten Sukamara sebagai Kota Permata, sekarang mengalami penurunan jumlah pengrajin dan volume produksinya. Hal ini disebabkan oleh kesulitan pemasaran pengrajinnya.*

*Kecamatan Sukamara merupakan Kecamatan dengan luas wilayah terluas dibandingkan kecamatan lainnya yang ada di kabupaten Sukamara*

Kecamatan Sukamara mempunyai luas wilayah 1.028 km<sup>2</sup> atau setara 26,86 persen dari luas kabupaten Sukamara. Luas wilayah kecamatan Sukamara adalah yang terbesar dibandingkan kecamatan lainnya.

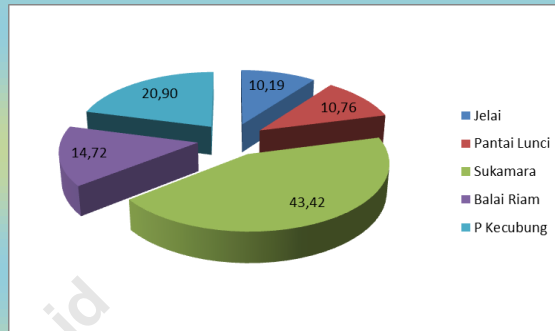
Berdasarkan data Sukamara Dalam Angka 2011, jumlah penduduk kecamatan Sukamara adalah sebesar 19.846 jiwa atau 43,42 persen dari total penduduk kabupaten Sukamara yang berjumlah 45.706 jiwa. Jumlah penduduk kecamatan Sukamara adalah yang terbanyak dibandingkan kecamatan lainnya.

Bila melihat jumlah anggaran Pendapatan dan Belanja Desa (APB Desa), kecamatan Sukamara merupakan kecamatan dengan jumlah APB Desa yang terbesar Pertama dengan jumlah mencapai 3,109 miliar rupiah. Jika kita membagi jumlah APB tersebut dengan jumlah desa yang ada di kecamatan Sukamara, maka rata-rata APB per Desa adalah 388,717 juta rupiah. Rata-rata APB Desa kecamatan Sukamara adalah yang terbesar Pertama juga dari empat kecamatan lainnya.

### \*\*\**Tahukah Anda*

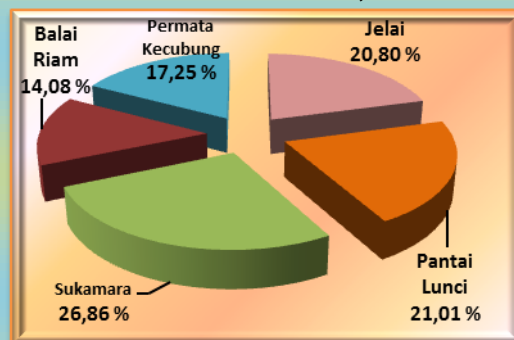
*Camat Sukamara yang menjabat sekarang H. Harkani, SH adalah camat yang ke-27, sedangkan camat ke-1 adalah Muhammad Mursid*

### Persentase Penduduk Kabupaten Sukamara menurut Kecamatan, 2011



Sumber : Sukamara Dalam Angka, 2012

### Luas Wilayah Kabupaten Sukamara menurut Kecamatan, 2011



Sumber : Sukamara Dalam Angka, 2012

### Anggaran Pendapatan dan Belanja Desa (APB Desa), 2011

No	Kecamatan	Jumlah Desa	Jumlah APB Desa (juta rupiah)
1	Kecamatan Jelai	5	1.423,33
2	Kecamatan Pantai Lunci	4	1.518,41
3	Kecamatan Sukamara	8	3.109,74
4	Kecamatan Balai Riam	8	2.523,53
5	Kecamatan Permata Kecubung	7	2.464,13
<b>JUMLAH</b>		<b>32</b>	<b>11.039,14</b>

Sumber : Pemerintah Daerah Kab. Sukamara



# LAMPIRAN TABEL

<https://sukamarakab.kab.go.id>



**Tabel 3.1 Banyaknya Rumah Tangga, Penduduk menurut Jenis Kelamin dan Desa Tahun 2011**

Desa/Kelurahan	Rumah Tangga	Jenis Kelamin		Jumlah
		Laki-laki	Perempuan	
(1)	(2)	(3)	(4)	(5)
Mendawai	2.244	4.426	4.050	8.476
Natai Sedawak	356	669	621	1.290
Pudu	134	225	264	489
Padang	1.006	2.151	1.976	4.127
Karta Mulia	704	1.330	1.090	2.420
Sukaraja	146	250	231	481
Pangkalan Muntai	516	969	815	1.784
Petarikan	218	427	352	779
<b>Jumlah 2010</b>	<b>5.324</b>	<b>10.447</b>	<b>9.399</b>	<b>19.846</b>

Sumber: Sukamara Dalam Angka, 2012

**Tabel 3.2 Banyaknya Penduduk menurut Kelompok Umur di Kecamatan Sukamara Tahun 2011**

Kelompok Umur	Jenis Kelamin		Jumlah
	Laki-laki	Perempuan	
(1)	(2)	(3)	(4)
0 - 4	1.154	1.077	2.231
5 - 9	1.085	978	2.063
10 - 14	917	864	1.781
15 - 19	868	787	1.655
20 - 24	945	913	1.858
25 - 29	1.184	1.161	2.345
30 - 34	1.047	985	2.032
35 - 39	939	787	1.726
40 - 44	765	609	1.374
45 - 49	552	402	954
50 - 54	375	268	643
55 - 59	213	203	416
60 - 64	163	134	297
65 - 69	109	89	198
70 - 74	63	51	114
75 +	68	91	159
<b>Kecamatan Sukamara</b>	<b>10.447</b>	<b>9.399</b>	<b>19.846</b>
<b>Persentase</b>	<b>52,67</b>	<b>47,33</b>	

Sumber: Sukamara Dalam Angka, 2012









# DATA

MENCERDASKAN BANGSA

<https://sukamarabp.bps.go.id>

**st2013**  
SENSUS PERTANIAN



BADAN PUSAT STATISTIK  
KABUPATEN SUKAMARA  
Jl. Tjilik Riwut Km. 8 Sukamara  
Telp. (0532)6715134