



SUMBER HARTA DALAM ANGKA



2010



KATA PENGANTAR

Publikasi "Kecamatan Sumber Harta Dalam Angka 2010" merupakan suatu terbitan yang berkesinambungan dengan terbitan tahun-tahun sebelumnya. Dalam publikasi ini berisikan kumpulan jenis data statistik yang menggambarkan kondisi wilayah Kecamatan Sumber Harta pada tahun 2009.

Data yang disajikan dalam publikasi ini adalah hasil kegiatan pengumpulan data sekunder yang diperoleh dari instansi/dinas, lembaga pemerintahan, dan Perangkat Desa/Kelurahan Kecamatan Sumber Harta.

Disadari bahwa publikasi ini belum dapat memenuhi kebutuhan semua pemakai data, dikarenakan adanya kekurangan dan keterbatasan waktu dan data yang tersedia.

Untuk lebih sempurnanya publikasi ini dimasa yang akan datang diharapkan petunjuk dan saran dari pemakai data.

Akhir kata diucapkan terima kasih dan penghargaan kepada semua pihak, khususnya Bapak Camat Sumber Harta serta jajaran terkait yang telah membantu sehingga dapat diterbitkan publikasi ini.

Lubuklinggau, November 2010
Kepala Badan Pusat Statistik
Kabupaten Musi Rawas



Ir. Taufiq Hidayat NR,MM
19680412 199402 1 001

SUMBER HARTA DALAM ANGKA TAHUN 2010

No. Katalog BPS	: 1101002.1605
No. Publikasi	: 16056.1010
Ukuran Buku	: 21,5 cm x 16,5 cm
Jumlah Isi	: 94 + xii
Naskah	: BPS Kabupaten Musi Rawas
Penyunting	: BPS Kabupaten Musi Rawas
Pelayanan Data	: Seksi Integrasi Pengolahan Data Statistik
Diterbitkan oleh	: BPS Kabupaten Musi Rawas
Dicetak oleh	: CV. Vika Jaya

Boleh Dikutip Dengan Menyebutkan Sumbernya

SADAR STATISTIK

Penyelenggara

Sadar untuk menggunakan teknik statistik yang tepat guna dan untuk menjadikan data statistik yang diperlukan konsumen secara tepat waktu, akurat dan mudah dipahami.

Responden

Sadar untuk memberikan jawaban apa adanya sesuai dengan kenyataan tanpa ragu-ragu

Pengguna

Sadar untuk memahami metode, konsep, definisi serta memanfaatkan data statistik secara optimal

DAFTAR ISI

	Halaman
KATA PENGANTAR.....	i
KATALOG	ii
SADAR STATISTIK	iii
DAFTAR ISI.....	iv
DAFTAR TABEL.....	v
BAB I KEADAAN GEOGRAFIS	1
1.1. Letak Geografis	1
1.2. Wilayah Administratif	1
BAB II PEMERINTAHAN.....	4
BAB III PENDUDUK.....	15
BAB IV PENDIDIKAN	17
BAB V KESEHATAN	34
BAB VI SOSIAL.....	41
BAB VII PERTANIAN, PERKEBUNAN DAN PERTERNAKAN	49
7.1. Pertanian	49
7.2. Perkebunan	49
7.3. Perternakan.....	49
BAB VIII LISTRIK DAN AIR.....	70
BAB IX PERHUBUNGAN DAN TELEKOMUNIKASI.....	74
BAB X PEREKONOMIAN	83

DAFTAR TABEL

Tabel 1.1.	Jarak Desa ke Ibukota Kecamatan di Kecamatan Sumber Harta	2
Tabel 1.2.	Luas Lahan Menurut Desa/Kelurahan di Kecamatan Sumber Harta Tahun 2009	3
Tabel 2.1.	Klasifikasi Desa / Kelurahan di Kecamatan Sumber Harta Pada Akhir Tahun 2009.....	5
Tabel 2.2.	Jumlah Satuan Lingkungan Setempat (SLS) Menurut Desa/Kelurahan di Kecamatan Sumber Harta Pada Akhir Tahun 2009	6
Tabel 2.3.	Nama-Nama Kepala Desa di Kecamatan Sumber Harta Pada Akhir Tahun 2009	7
Tabel 2.4.	Nama-nama Camat yang Pernah/Sedang Menjabat di Kecamatan Sumber Harta sampai tahun 2010	8
Tabel 2.5.	Jumlah Aparat Pemerintahan Kecamatan Menurut Dinas/Instansi dan Golongan di Kecamatan Sumber Harta Tahun 2009	9
Tabel 2.6.	Jumlah Fasilitas Perkantoran Instansi Pemerintah Di Kecamatan Sumber Harta Tahun 2009.....	10
Tabel 2.7.	Ketetapan dan Realisasi Pajak Bumi dan Bangunan Dirinci Per Desa/Kelurahan di Kecamatan Sumber Harta Tahun Anggaran 2008/2009	12

Tabel 2.8.	Penerimaan APBN, INPRES, APBD I dan APBD II Tahun Anggaran 2008/2009 Kecamatan Sumber Harta	14
Tabel 3.1.	Jumlah Penduduk Menurut Jenis Kelamin dan Rasio di Kecamatan Sumber Harta Tahun 2009	16
Tabel 4.1.	Banyaknya Sekolah, Gedung, Guru dan Murid Taman Kanak-Kanak Negeri Menurut Desa/ Kelurahan di Kecamatan Sumber Harta Tahun Ajaran 2008/2009	19
Tabel 4.2.	Banyaknya Sekolah, Gedung, Guru dan Murid Taman Kanak-Kanak Swasta Menurut Desa/ Kelurahan di Kecamatan Sumber Harta Tahun Ajaran 2008/2009	20
Tabel 4.3.	Banyaknya Sekolah, Gedung, Guru dan Murid Sekolah Dasar Negeri Menurut Desa/ Kelurahan di Kecamatan Sumber Harta Tahun Ajaran 2008/2009	21
Tabel 4.4.	Banyaknya Sekolah, Gedung, Guru dan Murid Madrasah Ibtidaiyah Negeri Menurut Desa/ Kelurahan di Kecamatan Sumber Harta Tahun Ajaran 2008/2009	22
Tabel 4.5.	Banyaknya Sekolah, Gedung, Guru dan Murid Sekolah Dasar Swasta Menurut Desa/ Kelurahan di Kecamatan Sumber Harta Tahun Ajaran 2008/2009	23
Tabel 4.6.	Banyaknya Sekolah, Gedung, Guru dan Murid Madrasah Ibtidaiyah Swasta Menurut Desa/ Kelurahan di Kecamatan Sumber Harta Tahun Ajaran 2008/2009	24

Tabel 4.7.	Banyaknya Sekolah, Gedung, Guru dan Murid Sekolah Menengah Pertama Negeri Menurut Desa/Kelurahan di Kecamatan Sumber Harta Tahun Ajaran 2008/2009	25
Tabel 4.8.	Banyaknya Sekolah, Gedung, Guru dan Murid Sekolah Menengah Pertama Swasta Menurut Desa/Kelurahan di Kecamatan Sumber Harta Tahun Ajaran 2008/2009	26
Tabel 4.9.	Banyaknya Sekolah, Gedung, Guru dan Murid Madrasah Tsanawiyah Negeri Menurut Desa/ Kelurahan di Kecamatan Sumber Harta Tahun Ajaran 2008/2009	27
Tabel 4.10.	Banyaknya Sekolah, Gedung, Guru dan Murid Madrasah Tsanawiyah Swasta Menurut Desa/ Kelurahan di Kecamatan Sumber Harta Tahun Ajaran 2008/2009	28
Tabel 4.11.	Banyaknya Sekolah, Gedung, Guru dan Murid Sekolah Menengah Atas Negeri Menurut Desa/ Kelurahan di Kecamatan Sumber Harta Tahun Ajaran 2008/2009	29
Tabel 4.12.	Banyaknya Sekolah, Gedung, Guru dan Murid Sekolah Menengah Atas Swasta Menurut Desa/Kelurahan di Kecamatan Sumber Harta Tahun Ajaran 2008/2009	30
Tabel 4.13.	Banyaknya Sekolah, Gedung, Guru dan Murid Madrasah Aliyah Negeri Menurut Desa/ Kelurahan di Kecamatan Sumber Harta Tahun Ajaran 2008/2009	31

Tabel 4.14.	Banyaknya Sekolah, Gedung, Guru dan Murid Madrasah Aliyah Swasta Menurut Desa/ Kelurahan di Kecamatan Sumber Harta Tahun Ajaran 2008/2009	32
Tabel 4.15.	Jumlah Gugus Depan Gerakan Pramuka dan Anggota Pramuka Menurut Desa/Kelurahan di Kecamatan Sumber Harta Tahun Ajaran 2008/2009	33
Tabel 5.1.	Jumlah Tenaga Kesehatan di Kecamatan Sumber Harta Tahun 2009	35
Tabel 5.2.	Jumlah Sarana Kesehatan Di Kecamatan Sumber Harta Tahun 2009	36
Tabel 5.3.	Jumlah Praktek Bidan di Kecamatan Sumber Harta Tahun 2009	37
Tabel 5.4.	Jumlah Praktek Dokter di Kecamatan Sumber Harta Tahun 2009.....	38
Tabel 5.5.	Jumlah Akseptor KB Menurut Jenis Alat Kontrasepsi yang digunakan di Kecamatan Sumber Harta Tahun 2009	39
Tabel 5.6.	Jumlah Kunjungan Pasien Puskesmas dan Puskesmas Pembantu di Kecamatan Sumber Harta Tahun 2009.....	40
Tabel 6.1.	Banyaknya Penduduk Yang Nikah, di Kecamatan Sumber Harta Tahun 2009	42
Tabel 6.2.	Jumlah Tempat Ibadah Menurut Desa/Kelurahan di Kecamatan Sumber Harta Keadaan Akhir Tahun 2009	43

Tabel 6.3.	Jumlah Keluarga Pra Sejahtera Dan Sejahtera Tahap I, II, III Plus Dirinci Menurut Desa/ Kelurahan di Kecamatan Sumber Harta Tahun 2009.....	44
Tabel 6.4.	Jumlah Dasa Wisma Dirinci Menurut Desa/ Kelurahan di Kecamatan Sumber Harta Keadaan Tahun 2009	45
Tabel 6.5.	Jumlah Penduduk Lanjut Usia (Lansia) Dirinci Menurut Desa/Kelurahan di Kecamatan Sumber Harta Tahun 2009.....	46
Tabel 6.6.	Jumlah Kriminalitas yang terjadi dan dilaporkan Ke Polsek Kecamatan Sumber Harta Tahun 2009..	47
Tabel 7.1.	Jumlah Luas Lahan Kering Menurut Kegunaan Pada setiap Desa/Kelurahan di Kecamatan Sumber Harta Tahun 2009	50
Tabel 7.2.	Jumlah Luas Lahan Perairan Menurut Kegunaan Pada setiap Desa/Kelurahan di Kecamatan Sumber Harta Tahun 2009	51
Tabel 7.3.	Jumlah Kelompok Tani Menurut Klasifikasi Dirinci Menurut Desa/Kelurahan di Kecamatan Sumber Harta Tahun 2009	52
Tabel 7.4.	Luas Tanam, Tanaman Sayuran Dirinci Menurut Desa/Kelurahan di Kecamatan Sumber Harta Tahun 2009 (Hektar).....	53
Tabel 7.5.	Luas Panen Tanaman Sayuran Dirinci Menurut Desa/Kelurahan di Kecamatan Sumber Harta Tahun 2009 (Hektar).....	55

Tabel 7.6.	Luas Lahan Tanaman Palawija Menurut Jenisnya Di Kecamatan Sumber Harta Tahun 2009 (Ha)	57
Tabel 7.7.	Luas Panen Tanaman Palawija Menurut Jenisnya di Kecamatan Sumber Harta Tahun 2009	58
Tabel 7.8.	Realisasi Tanam, Tanaman Padi Dirinci Menurut Desa/Kelurahan di Kecamatan Sumber Harta Tahun 2009 (Ha).....	59
Tabel 7.9.	Jumlah Luas Lahan Kering Yang Diusahakan Menurut Kegunaan pada setiap Desa/Kelurahan di Kecamatan Sumber Harta Tahun 2009	60
Tabel 7.10.	Banyaknya Mesin Pertanian Menurut Jenisnya Dirinci Per Desa/Kelurahan di Kecamatan Sumber Harta Tahun 2009	61
Tabel 7.11.	Banyaknya Alat Pertanian Menurut Jenisnya Dirinci Per Desa/Kelurahan di Kecamatan Sumber Harta Tahun 2009	63
Tabel 7.12.	Banyaknya Kios Sarana Produksi Pertanian Di Kecamatan Sumber Harta Tahun 2009.....	65
Tabel 7.13.	Banyaknya Koperasi di Kecamatan Sumber Harta Tahun 2009	66
Tabel 7.14.	Banyaknya Ternak Besar Dirinci Per Desa/ Kelurahan di Kecamatan Karang Dapo Tahun 2009.....	67
Tabel 7.15.	Banyaknya Ternak Kecil Dirinci Per Desa/ Kelurahan di Kecamatan Sumber Harta Tahun 2009.....	68

Tabel 7.16.	Banyaknya Unggas Dirinci Per Desa/Kelurahan Di Kecamatan Sumber Harta Tahun 2009.....	69
Tabel 8.1.	Jumlah Rumah Tangga Pemakai Listrik Menurut Jenisnya di Kecamatan Sumber Harta Tahun 2009.....	71
Tabel 8.2.	Jumlah Penyalur Listrik Non PLN di Kecamatan Sumber Harta Tahun 2009	72
Tabel 8.3.	Perusahaan Daerah Air Minum di Kecamatan Sumber Harta Tahun 2009	73
Tabel 9.1.	Panjang Jalan Dari Desa/Kelurahan Ke Ibu Kota Kecamatan Menurut Permukaan Jalan di Kecamatan Sumber Harta Tahun 2009	75
Tabel 9.2.	Jumlah Jembatan yang Menghubungkan Antar Desa/Kelurahan Menurut Permukaan/Kerangka Jembatan di Kecamatan Sumber Harta Tahun 2009.....	76
Tabel 9.3.	Jumlah Sarana Angkutan Melalui Darat dan Sungai Menurut Jenis Kendaraan di Kecamatan Sumber Harta Tahun 2009	77
Tabel 9.4.	Jumlah Kendaraan Bermotor Roda 4 Dan Roda 2 Dirinci Menurut Desa/Kelurahan di Kecamatan Sumber Harta Tahun 2009	78
Tabel 9.5.	Banyaknya Telepon Rumah Tangga yang di Dirinci per Desa/Kelurahan di Kecamatan Sumber Harta Tahun 2009.....	79
Tabel 9.6.	Jumlah Kantor Pos Dirinci per Desa/Kelurahan di Kecamatan Sumber Harta Tahun 2009	80

Tabel 9.7.	Jumlah TV, Antena Parabola Dan Radio Dirinci Menurut Desa/Kelurahan di Kecamatan Sumber Harta Tahun 2009	81
Tabel 9.8.	Jumlah Sarana Telekomunikasi di Kecamatan Sumber Harta Tahun 2010	82
Tabel 10.1.	Jumlah Sarana Perekonomian Menurut Desa/ Kelurahan di Kecamatan Sumber Harta Pada Akhir Tahun 2009.....	84
Tabel 10.2.	Jumlah Bank Dirinci Per Desa/Kelurahan di Kecamatan Sumber Harta Tahun 2009	85
Tabel 10.3.	Banyaknya Pasar Tidak Permanen, Mini Market, dan Toko Kelontong di Kecamatan Sumber Harta Tahun 2009.....	86
Tabel 10.4.	Banyaknya Restoran, Kedai Makan, Hotel, dan Penginapan di Kecamatan Sumber Harta Tahun 2009.....	87
Tabel 10.5.	Jumlah Jasa Kemasyarakatan Menurut Jenisnya Di Kecamatan Sumber Harta Tahun 2009.....	88
Tabel 10.6.	Harga Rata-Rata 9 Bahan Pokok dalam Kecamatan Sumber Harta Tahun 2009	90
Tabel 10.7.	Banyaknya Industri Kecil/Kerajinan Rumah Tangga di Kecamatan Sumber Harta Tahun 2009 .	93

BAB I KEADAAN GEOGRAFIS

1.1. Letak Geografis

Sumber Harta merupakan salah satu kecamatan yang ada di Kabupaten Musi Rawas. Batas-batas wilayah Sumber Harta sebagai berikut :

- a. Sebelah utara berbatasan dengan Kecamatan Megang Sakti.
- b. Sebelah selatan berbatasan dengan Kecamatan Tugumulyo.
- c. Sebelah barat berbatasan dengan Kecamatan STL Ulu.
- d. Sebelah timur berbatasan dengan Kecamatan Purwodadi.

1.2. Wilayah Administratif

Kecamatan Sumber Harta terdiri dari 8 Desa dan 1 Kelurahan, Luas Kecamatan Sumber Harta adalah 10.378,03 Ha.

Berikut nama-nama desa dan kelurahan di Kecamatan Sumber Harta:

Desa Sumber Jaya, Kelurahan Sumber Harta, Desa Jamburejo, Desa Sukamaju, Desa Sumber Sari, Desa Sukamulya, Desa Sukajaya, Desa Sukarami Jaya, Desa Madang.

Transportasi yang digunakan di Kecamatan Sumber Harta menggunakan jalur darat dengan desa terjauh dari ibukota kecamatan yaitu Desa Madang dengan jarak 12 Km.

Tabel 1.1
Jarak Desa ke Ibukota Kecamatan di Kecamatan Sumber Harta

No	Desa / Kelurahan	<u>Jarak</u> (Km)	Transportasi
(1)	(2)	(3)	(4)
1	Sumber Jaya	2	Darat
2	Sumber Harta	0,5	Darat
3	Jamburejo	5	Darat
4	Sukamaju	3	Darat
5	Sumber Sari	5	Darat
6	Sukamulya	7	Darat
7	Sukajaya	8	Darat
8	Sukarami Jaya	9	Darat
9	Madang	12	Darat

Sumber : Kantor Kecamatan Sumber Harta

Tabel 1.2.
Luas Lahan Menurut Desa/Kelurahan di Kecamatan Sumber Harta
Tahun 2009

No	Desa/Kelurahan	LuasLahan (Ha)
(1)	(2)	(3)
1	Sumber Jaya	375,68
2	SumberHarta	803,35
3	Jamburejo	936,28
4	Sukamaju	507,95
5	Sumber Sari	753,66
6	Sukamulya	278,85
7	Sukajaya	473,30
8	Sukarami Jaya	3.067,18
9	Madang	3.181,78
JUMLAH		10.378,03

Sumber :Tata Pemerintahan Kabupaten Musi Rawas

BAB II PEMERINTAHAN

Kecamatan Sumber Harta terdiri dari 8 Desa dan 1 Kelurahan yang yaitu Desa Sumber Jaya terdiri dari 2 Dusun dan 5 RT, Kelurahan Sumber Harta terdiri dari 18 RT dan 6 RW, Desa Jamburejo terdiri dari 3 Dusun dan 10 RT, Desa Sukamaju terdiri dari 3 Dusun dan 2 RT, Desa Sumber Sari terdiri dari 3 dusun dan 15 RT, Desa Sukamulya terdiri dari 2 dan 5 RT dusun, Desa Sukajaya terdiri dari 5 dusun dan 5 RT, Desa Sukarami Jaya terdiri dari 5

dusun dan 9 RT, Desa madang terdiri dari 3 dusun 14 RT.

Keberhasilan pelaksanaan pembangunan di Kecamatan Sumber Harta sangat dipengaruhi oleh beberapa faktor yaitu kualitas sumber daya manusia yang tidak hanya pada aparatur pemeritah saja, tetapi juga sumber daya masyarakat.

Pemanfaatan sumber daya alam yang dimiliki juga sangat berpengaruh terhadap keberhasilan pembangunan di daerah ini untuk meningkatkan kesejahteraan rakyat

Tabel 2.1.
Klasifikasi Desa / Kelurahan di Kecamatan Sumber Harta
Pada Akhir Tahun 2009

No	Desa/ Kelurahan	Klasifikasi
(1)	(2)	(3)
1	Sumber Jaya	Desa
2	Sumber Harta	Kelurahan
3	Jamburejo	Desa
4	Sukamaju	Desa
5	Sumber Sari	Desa
6	Sukamulya	Desa
7	Sukajaya	Desa
8	Sukarami Jaya	Desa
9	Madang	Desa

Sumber : Kantor Kecamatan Sumber Harta

Tabel 2.2
Jumlah Satuan Lingkungan Setempat (SLS)
Menurut Desa/Kelurahan di Kecamatan Sumber Harta
Pada Akhir Tahun 2009

Desa/ Kelurahan	SATUAN LINGKUNGAN SETEMPAT(SLS)				
	RW	RT	Dusun	Lingkungan	Lainnya
(1)	(2)	(3)	(4)	(5)	(6)
Sumber Jaya	-	5	2	-	-
Sumber Harta	6	18	-	-	-
Jamburejo	-	10	3	-	-
Sukamaju	-	2	3	-	-
Sumber Sari	-	15	3	-	-
Sukamulya	-	5	2	-	-
Sukajaya	-	5	5	-	-
Sukarami Jaya	-	9	5	-	-
Madang	-	14	7	-	-
Jumlah	6	83	30	-	-

Sumber : Kantor Kecamatan Sumber Harta

Tabel 2.3.
Nama-nama Kepala Desa di Kecamatan Sumber Harta Tahun 2009

No	Desa / Kelurahan	Kepala Desa/Lurah	Status
(1)	(2)	(3)	(4)
1	Sumber Jaya	Muhammad Nur	Definitif
2	Sumber Harta	Dodi Turisno	Definitif
3	Jamburejo	Zaini Sohe	PJS
4	Sukamaju	Safri	Definitif
5	Sumber Sari	Mahyudin	Definitif
6	Sukamulya	Andi Maroko	Definitif
7	Sukajaya	Jumali	Definitif
8	Sukarami Jaya	Sumarlin	Definitif
9	Madang	Indra Gunawan	Definitif

Sumber : Kantor Kecamatan Sumber Harta

Tabel 2.4.
Nama-nama Camat Yang Pernah/Sedang Menjabat
di Kecamatan Sumber Harta Sampai
Tahun 2009

No	Nama Camat	Masa Bakti
(1)	(2)	(3)
001	Zainal Hobli, S.Sos	2007-2009
002	Drs. H. Suryadi, NZ	2009-2010
003	H. Burlian, S.Sos, MM	2010-sekarang
004		
005		
006		
007		
008		
009		
010		

Sumber : Kantor Kecamatan Sumber Harta

Tabel 2.5.
Jumlah Aparat Pemerintahan Kecamatan Menurut Dinas/Instansi dan Golongan di Kecamatan Sumber Harta Tahun 2009

No	Dinas/Instansi	Jumlah Pegawai				
		TKS/ Honor	Gol I	Gol II	Gol III	Gol IV
(1)	(2)	(3)	(4)	(5)	(6)	(7)
1	Kecamatan	12	-	7	10	-
2	Cabdin Diknas	37	2	52	60	19
3	UPTD KB/Kesos	1	-	-	5	-
4	UPTD Pert. Tan. Pangan	6	-	-	9	-
5	UPTD Perikanan & Perikanan	5	-	-	7	1
6	UPTD Perkebunan	4	-	-	9	-
7	UPTD Dispenda	-	-	-	-	-
8	UPTD Perhubungan	-	-	-	-	-
9	Puskesmas Sumber Harta	21	-	13	12	-
10	Kantor Urusan Agama	-	-	-	-	-
11	Telkom	-	-	-	-	-
12	Kantor Pos	-	-	-	-	-
13	Mantri Statistik	1	-	-	-	-
14	Kel. Sumber Harta	1	-	1	6	-
15	Unit IKK/PAMD	-	-	-	-	-
16	Puskesmas Keringjing	-	-	-	-	-
Jumlah		88	2	73	118	20

Sumber : Kantor Kecamatan Sumber Harta

Tabel 2.6.
Jumlah Fasilitas Perkantoran Instansi Pemerintah BUMN/Swasta
di Kecamatan Sumber Harta Tahun 2009

No	Desa/Kelurahan	Kantor Camat	Kantor Desa/Kel	Kantor Koramil
(1)	(2)	(3)	(4)	(5)
1	Sumber Jaya	-	1	-
2	Sumber Harta	1	1	-
3	Jamburejo	-	1	-
4	Sukamaju	-	1	-
5	Sumber Sari	-	1	-
6	Sukamulya	-	1	-
7	Sukajaya	-	1	-
8	Sukarami Jaya	-	1	-
9	Madang	-	1	-
Jumlah		1	9	-

Sumber : Kantor Kecamatan Sumber Harta

Tabel 2.6. Lanjutan

No.	Desa/Kelurahan	Kantor Polisi	Kantor KUA	Kantor Diknas
(1)	(2)	(6)	(7)	(8)
1	Sumber Jaya	-	-	-
2	Sumber Harta	1	-	1
3	Jamburejo	-	-	-
4	Sukamaju	-	-	-
5	Sumber Sari	-	-	-
6	Sukamulya	-	-	-
7	Sukajaya	-	-	-
8	Sukarami Jaya	-	-	-
9	Madang	-	-	-
Jumlah		1	-	1

Sumber : Kantor Kecamatan Sumber Harta

Tabel 2.7.
Ketetapan Dan Realisasi Pajak Bumi Dan Bangunan
Dirinci Per Desa/Kelurahan di Kecamatan Sumber Harta
Tahun Anggaran 2008/2009

No	Desa/ Kelurahan	Ketetapan	
		W P	Rp
(1)	(2)	(3)	(4)
1	Sumber Jaya	445	5.925.911
2	Sumber Harta	1614	27.232.321
3	Jamburejo	865	14.092.126
4	Sukamaju	629	7.999.828
5	Sumber Sari	1131	13.860.884
6	Sukamulya	485	6.820.171
7	Sukajaya	535	6.250.390
8	Sukarami Jaya	552	8.548.970
9	Madang	554	7.693.291
Jumlah		6810	98.423.897

Sumber : Kantor Kecamatan Sumber Harta

Tabel 2.7. Lanjutan

No	Desa/ Kelurahan	Realisasi		
		W P	Rp	%
(1)	(2)	(3)	(4)	(5)
1	Sumber Jaya	445	5.925.911	100
2	Sumber Harta	1614	27.232.321	100
3	Jamburejo	865	14.092.126	100
4	Sukamaju	629	7.999.828	100
5	Sumber Sari	1131	13.860.884	100
6	Sukamulya	485	6.820.171	100
7	Sukajaya	535	6.250.390	100
8	Sukarami Jaya	552	8.548.970	100
9	Madang	554	7.693.291	100
Jumlah		6810	98.423.897	100

Sumber : Kantor Kecamatan Sumber Harta

Tabel 2.8.
Penerimaan APBN, INPRES, APBD I Dan APBD II Tahun
Anggaran 2008/2009 Kecamatan Sumber Harta (000)

No	Desa/Kelurahan	PNPM	INPRES	APBD I	APBD II
(1)	(2)	(3)	(4)	(5)	(6)
1	Sumber Jaya	-	-	16.000	20.000
2	Sumber Harta	-	-	12.500	20.000
3	Jamburejo	-	-	16.000	20.000
4	Sukamaju	-	-	16.000	20.000
5	Sumber Sari	-	-	16.000	20.000
6	Sukamulya	-	-	16.000	20.000
7	Sukajaya	250.000	-	16.000	20.000
8	Sukarami Jaya	250.000	-	16.000	20.000
9	Madang	250.000	-	16.000	20.000
Jumlah		750.000	-	140.500	180.000

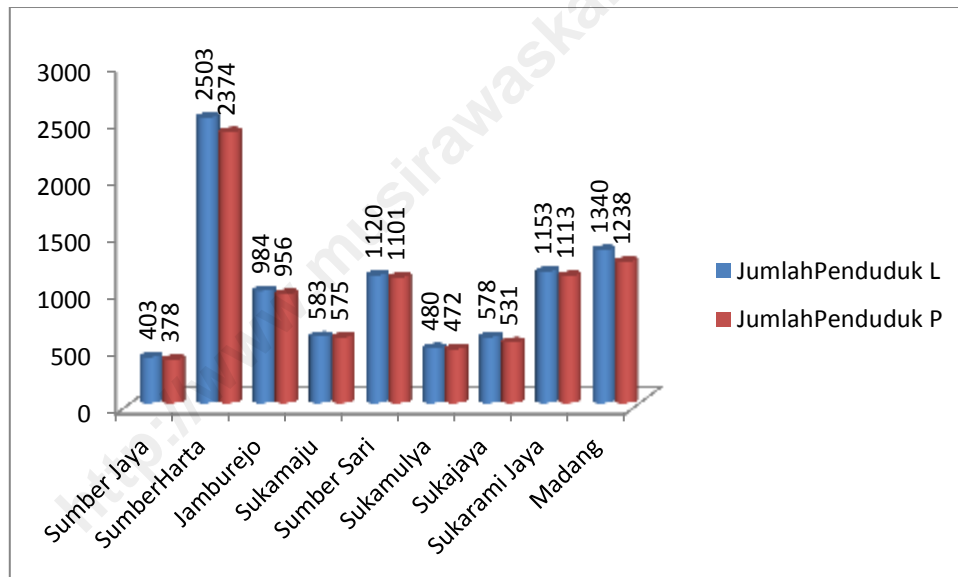
Sumber : Kantor Kecamatan Sumber Harta

BAB III PENDUDUK

Pada Tahun 2009 tercatat jumlah penduduk di Kecamatan Sumber Harta sebanyak 17882 jiwa, dengan jumlah penduduk laki-laki sebanyak 9144 jiwa dan penduduk perempuan

sebanyak 8738 jiwa dengan rasio 104,65 yang berarti dari setiap 100 orang penduduk perempuan terdapat sebanyak 104 penduduk laki-laki.

Dapat kita lihat pada diagram berikut ini:



Grafik 3.1. Diagram Jumlah Penduduk di Sumber Harta

Ini berarti bahwa penduduk laki-laki lebih banyak dibanding penduduk perempuan. Selama tahun 2009, tidak ada satu pun warga asing yang tinggal di wilayah kecamatan Sumber Harta ini.

Tabel 3.1.
Penduduk Kecamatan Sumber Harta Per Desa Tahun 2009

No	Kecamatan	Jumlah Penduduk			Rasio
		L	P	L+P	
(1)	(2)	(3)	(4)	(5)	(6)
1	Sumber Jaya	403	378	781	106,61
2	Sumber Harta	2503	2374	4877	105,43
3	Jamburejo	984	956	1940	102,93
4	Sukamaju	583	575	1158	101,39
5	Sumber Sari	1120	1101	2221	101,73
6	Sukamulya	480	472	952	101,69
7	Sukajaya	578	531	1109	108,85
8	Sukarami Jaya	1153	1113	2266	103,59
9	Madang	1340	1238	2578	108,24
jumlah		9144	8738	17882	104,65

Sumber : Badan Pusat Statistik Kabupaten Musi Rawas

BAB IV PENDIDIKAN

Pendidikan adalah salah satu dasar manusia, sehingga upaya mencerdaskan bangsa melalui pendidikan merupakan bagian dari usaha meningkatkan kesejahteraan. Oleh karena pembangunan tidak hanya mengandalkan sumber daya alam yang jumlahnya terbatas, peningkatan pendidikan penduduk merupakan upaya yang hasilnya merupakan modal penggerak pembangunan.

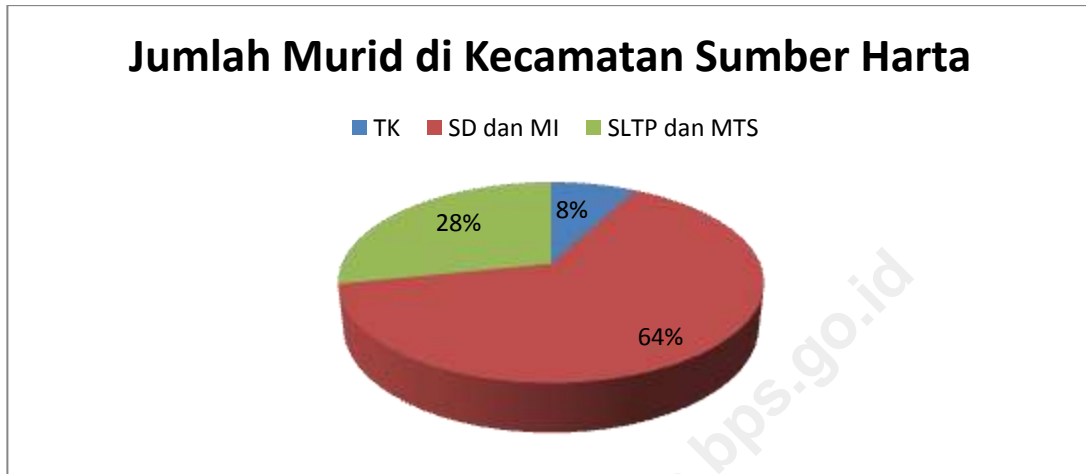
Pada jenjang Taman Kanak-Kanak terdapat 10 sekolah TK swasta dan tercatat sebanyak 256 murid dan 31 guru. Pada jenjang Sekolah Dasar dan MI baik negeri atau

pun swasta di kecamatan Sumber Harta dengan jumlah murid sebanyak 2.106 murid dan dididik oleh 190 guru, jumlah ini merupakan persentase terbesar jika dibandingkan dengan jumlah murid untuk jenjang pendidikan yang lain (64 persen).

Untuk jenjang pendidikan yang lebih tinggi, yakni SMP dan MTS (negeri dan swasta) tercatat sebanyak anak didik 927 murid dan dididik sebanyak 112 guru.

Sedangkan untuk jenjang pendidikan SMA di Kecamatan Sumber Harta tidak ada.

Dapat kita lihat dalam grafik berikut ini:



Grafik 4.1. Jumlah Murid di Kecamatan Sumber Harta

Akan tetapi, bila dibandingkan jumlah penduduk dengan jumlah sekolah yang ada masih kurang untuk dapat menampung semua anak usia sekolah agar mereka masih bias melanjutkan ke jenjang pendidikan yang lebih tinggi.

Hal ini akan berdampak pada tingginya angka putus sekolah. Bukan hanya kurangnya bangunan sekolah, jarak tempuh dari sekolah ke tempat tinggal

juga sangat berpengaruh bagi kelanjutan pendidikan mereka.

Jauhnya jarak tempuh tersebut dapat berakibat pada kurangnya motivasi untuk dapat melanjutkan pendidikan.

Oleh karena itu, sudah sepantasnya bahwa pendidikan harus menjadi perhatian serius pemerintah daerah apabila berkeinginan untuk menciptakan tunas-tunas bangsa yang berkualitas di masa yang akan datang.

Tabel 4.1.
Banyaknya Sekolah, Gedung, Guru dan Murid
Taman Kanak-Kanak Negeri Menurut Desa/Kelurahan
di Kecamatan Sumber Harta Tahun Ajaran 2008/2009

No	Desa/Kelurahan	Sekolah	Gedung	Guru	Murid
(1)	(2)	(3)	(4)	(5)	(6)
1	Sumber Jaya	-	-	-	-
2	Sumber Harta	-	-	-	-
3	Jamburejo	-	-	-	-
4	Sukamaju	-	-	-	-
5	Sumber Sari	-	-	-	-
6	Sukamulya	-	-	-	-
7	Sukajaya	-	-	-	-
8	Sukarami Jaya	-	-	-	-
9	Madang	-	-	-	-
Jumlah		-	-	-	-

Sumber : Kantor Cabdin Diknas Kec. Sumber Harta

Tabel 4.2
Banyaknya Sekolah, Gedung, Guru dan Murid
Taman Kanak-Kanak Swasta Menurut Desa/Kelurahan
di Kecamatan Sumber Harta Tahun Ajaran 2008/2009

No	Desa/Kelurahan	Sekolah	Gedung	Guru	Murid
(1)	(2)	(3)	(4)	(5)	(6)
1	Sumber Jaya	1	1	5	30
2	Sumber Harta	2	2	9	67
3	Jamburejo	1	1	4	40
4	Sukamaju	1	1	2	15
5	Sumber Sari	2	2	4	24
6	Sukamulya	1	1	2	25
7	Sukajaya	1	1	3	19
8	Sukarami Jaya	-	-	-	-
9	Madang	1	1	2	36
Jumlah		10	10	31	256

Sumber : Kantor Cabdin Diknas Kec. Sumber Harta

Tabel 4.3.
Banyaknya Sekolah, Gedung, Guru dan Murid
Sekolah Dasar Negeri Menurut Desa/Kelurahan
di Kecamatan Sumber Harta Tahun Ajaran 2008/2009

No	Desa/Kelurahan	Sekolah	Gedung	Guru	Murid
(1)	(2)	(3)	(4)	(5)	(6)
1	Sumber Jaya	1	2	11	116
2	Sumber Harta	2	2	33	364
3	Jamburejo	2	2	19	225
4	Sukamaju	1	1	13	115
5	Sumber Sari	2	2	19	243
6	Sukamulya	1	1	12	113
7	Sukajaya	1	2	10	96
8	Sukarami Jaya	3	3	33	320
9	Madang	2	2	23	277
Jumlah		15	17	173	1869

Sumber : Kantor Cabdin Diknas Kec. Sumber Harta

Tabel 4.4.
Banyaknya Sekolah, Gedung, Guru dan Murid
Madrasah Ibtidaiyah Negeri Menurut Desa/Kelurahan
di Kecamatan Sumber Harta Tahun Ajaran 2008/2009

No	Desa/Kelurahan	Sekolah	Gedung	Guru	Murid
(1)	(2)	(3)	(4)	(5)	(6)
1	Sumber Jaya	-	-	-	-
2	Sumber Harta	-	-	-	-
3	Jamburejo	-	-	-	-
4	Sukamaju	-	-	-	-
5	Sumber Sari	-	-	-	-
6	Sukamulya	-	-	-	-
7	Sukajaya	-	-	-	-
8	Sukarami Jaya	-	-	-	-
9	Madang	-	-	-	-
Jumlah		-	-	-	-

Sumber : Kantor Cabdin Diknas Kec. Sumber Harta

Tabel 4.5.
Banyaknya Sekolah, Gedung, Guru dan Murid
Sekolah Dasar Swasta Menurut Desa/Kelurahan
di Kecamatan Sumber Harta Tahun Ajaran 2008/2009

No	Desa/Kelurahan	Sekolah	Gedung	Guru	Murid
(1)	(2)	(3)	(4)	(5)	(6)
1	Sumber Jaya	-	-	-	-
2	Sumber Harta	1	1	8	131
3	Jamburejo	-	-	-	-
4	Sukamaju	-	-	-	-
5	Sumber Sari	-	-	-	-
6	Sukamulya	-	-	-	-
7	Sukajaya	-	-	-	-
8	Sukarami Jaya	-	-	-	-
9	Madang	-	-	-	-
Jumlah		1	1	8	131

Sumber : Kantor Cabdin Diknas Kec. Sumber Harta

Tabel 4.6.
Banyaknya Sekolah, Gedung, Guru dan Murid
Madrasah Ibtidaiyah Swasta Menurut Desa/Kelurahan
di Kecamatan Sumber Harta Tahun Ajaran 2008/2009

No	Desa/Kelurahan	Sekolah	Gedung	Guru	Murid
(1)	(2)	(3)	(4)	(5)	(6)
1	Sumber Jaya	-	-	-	-
2	Sumber Harta	1	1	9	106
3	Jamburejo	-	-	-	-
4	Sukamaju	-	-	-	-
5	Sumber Sari	-	-	-	-
6	Sukamulya	-	-	-	-
7	Sukajaya	-	-	-	-
8	Sukarami Jaya	-	-	-	-
9	Madang	-	-	-	-
Jumlah		1	1	9	106

Sumber : Kantor Cabdin Diknas Kec. Sumber Harta

Tabel 4.7.
Banyaknya Sekolah, Gedung, Guru dan Murid
Sekolah Menengah Pertama Negeri Menurut Desa/Kelurahan
di Kecamatan Sumber Harta Tahun Ajaran 2008/2009

No	Desa/Kelurahan	Sekolah	Gedung	Guru	Murid
(1)	(2)	(3)	(4)	(5)	(6)
1	Sumber Jaya	-	-	-	-
2	Sumber Harta	1	1	45	482
3	Jamburejo	-	-	-	-
4	Sukamaju	-	-	-	-
5	Sumber Sari	-	-	-	-
6	Sukamulya	1	1	27	306
7	Sukajaya	-	-	-	-
8	Sukarami Jaya	-	-	-	-
9	Madang	-	-	-	-
Jumlah		2	2	72	788

Sumber : Kantor Cabdin Diknas Kec. Sumber Harta

Tabel 4.8.
Banyaknya Sekolah, Gedung, Guru dan Murid
Sekolah Menengah Pertama Swasta Menurut Desa/Kelurahan
di Kecamatan Sumber Harta Tahun Ajaran 2008/2009

No	Desa/Kelurahan	Sekolah	Gedung	Guru	Murid
(1)	(2)	(3)	(4)	(5)	(6)
1	Sumber Jaya	-	-	-	-
2	Sumber Harta	1	1	18	65
3	Jamburejo	-	-	-	-
4	Sukamaju	-	-	-	-
5	Sumber Sari	-	-	-	-
6	Sukamulya	-	-	-	-
7	Sukajaya	-	-	-	-
8	Sukarami Jaya	-	-	-	-
9	Madang	-	-	-	-
Jumlah		1	1	18	65

Sumber : Kantor Cabdin Diknas Kec. Sumber Harta

Tabel 4.9.
Banyaknya Sekolah, Gedung, Guru dan Murid
Madrasah Tsanawiyah Negeri Menurut Desa/Kelurahan
di Kecamatan Sumber Harta Tahun Ajaran 2008/2009

No	Desa/Kelurahan	Sekolah	Gedung	Guru	Murid
(1)	(2)	(3)	(4)	(5)	(6)
1	Sumber Jaya	-	-	-	-
2	Sumber Harta	-	-	-	-
3	Jamburejo	-	-	-	-
4	Sukamaju	-	-	-	-
5	Sumber Sari	-	-	-	-
6	Sukamulya	-	-	-	-
7	Sukajaya	-	-	-	-
8	Sukarami Jaya	-	-	-	-
9	Madang	-	-	-	-
Jumlah		-	-	-	-

Sumber : Kantor Cabdin Diknas Kec. Sumber Harta

Tabel 4.10.
Banyaknya Sekolah, Gedung, Guru dan Murid
Madrasah Tsanawiyah Swasta Menurut Desa/Kelurahan
di Kecamatan Sumber Harta Tahun Ajaran 2008/2009

No	Desa/Kelurahan	Sekolah	Gedung	Guru	Murid
(1)	(2)	(3)	(4)	(5)	(6)
1	Sumber Jaya	-	-	-	-
2	Sumber Harta	-	-	-	-
3	Jamburejo	1	1	16	51
4	Sukamaju	-	-	-	-
5	Sumber Sari	-	-	-	-
6	Sukamulya	-	-	-	-
7	Sukajaya	1	1	6	23
8	Sukarami Jaya	-	-	-	-
9	Madang	-	-	-	-
Jumlah		2	2	22	74

Sumber : Kantor Cabdin Diknas Kec. Sumber Harta

Tabel 4.11.
Banyaknya Sekolah, Gedung, Guru dan Murid
Sekolah Menengah Umum Negeri Menurut Desa/Kelurahan
di Kecamatan Sumber Harta Tahun Ajaran 2008/2009

No	Desa/Kelurahan	Sekolah	Gedung	Guru	Murid
(1)	(2)	(3)	(4)	(5)	(6)
1	Sumber Jaya	-	-	-	-
2	Sumber Harta	-	-	-	-
3	Jamburejo	-	-	-	-
4	Sukamaju	-	-	-	-
5	Sumber Sari	-	-	-	-
6	Sukamulya	-	-	-	-
7	Sukajaya	-	-	-	-
8	Sukarami Jaya	-	-	-	-
9	Madang	-	-	-	-
Jumlah		-	-	-	-

Sumber : Kantor Cabdin Diknas Kec. Sumber Harta

Tabel 4.12.
Banyaknya Sekolah, Gedung, Guru dan Murid
Sekolah Menengah Umum Swasta Menurut Desa/Kelurahan
di Kecamatan Sumber Harta Tahun Ajaran 2008/2009

No	Desa/Kelurahan	Sekolah	Gedung	Guru	Murid
(1)	(2)	(3)	(4)	(5)	(6)
1	Sumber Jaya	-	-	-	-
2	Sumber Harta	-	-	-	-
3	Jamburejo	-	-	-	-
4	Sukamaju	-	-	-	-
5	Sumber Sari	-	-	-	-
6	Sukamulya	-	-	-	-
7	Sukajaya	-	-	-	-
8	Sukarami Jaya	-	-	-	-
9	Madang	-	-	-	-
Jumlah		-	-	-	-

Sumber : Kantor Cabdin Diknas Kec. Sumber Harta

Tabel 4.13.
Banyaknya Sekolah, Gedung, Guru dan Murid
Madrasah Aliyah Negeri Menurut Desa/Kelurahan
di Kecamatan Sumber Harta Tahun Ajaran 2008/2009

No	Desa/Kelurahan	Sekolah	Gedung	Guru	Murid
(1)	(2)	(3)	(4)	(5)	(6)
1	Sumber Jaya	-	-	-	-
2	Sumber Harta	-	-	-	-
3	Jamburejo	-	-	-	-
4	Sukamaju	-	-	-	-
5	Sumber Sari	-	-	-	-
6	Sukamulya	-	-	-	-
7	Sukajaya	-	-	-	-
8	Sukarami Jaya	-	-	-	-
9	Madang	-	-	-	-
Jumlah		-	-	-	-

Sumber : Kantor Cabdin Diknas Kec. Sumber Harta

Tabel 4.14.
Banyaknya Sekolah, Gedung, Guru dan Murid
Madrasah Aliyah Swasta Menurut Desa/Kelurahan
di Kecamatan Sumber Harta Tahun Ajaran 2008/2009

No	Desa/Kelurahan	Sekolah	Gedung	Guru	Murid
(1)	(2)	(3)	(4)	(5)	(6)
1	Sumber Jaya	-	-	-	-
2	Sumber Harta	-	-	-	-
3	Jamburejo	-	-	-	-
4	Sukamaju	-	-	-	-
5	Sumber Sari	-	-	-	-
6	Sukamulya	-	-	-	-
7	Sukajaya	-	-	-	-
8	Sukarami Jaya	-	-	-	-
9	Madang	-	-	-	-
Jumlah		-	-	-	-

Sumber : Kantor Cabdin Diknas Kec. Sumber Harta

Tabel 4.15.
Jumlah Gugus Depan Gerakan Pramuka Dan Anggota Pramuka
Menurut Desa/Kelurahan di Kecamatan Sumber Harta
Tahun Ajaran 2008/2009

No	Desa/ Kelurahan	Jml Gudep	Siaga	Pengga lang	Pene gak	Pem bina	Jumlah
(1)	(2)	(3)	(4)	(5)	(6)	(7)	(8)
1	Sumber Jaya	-	-	-	-	-	-
2	Sumber Harta	4	2	4	3	8	21
3	Jamburejo	3	1	3	2	6	15
4	Sukamaju	-	-	-	-	-	-
5	Sumber Sari	-	-	-	-	-	-
6	Sukamulya	-	-	-	-	-	-
7	Sukajaya	-	-	-	-	-	-
8	Sukarami Jaya	-	-	-	-	-	-
9	Madang	-	-	-	-	-	-

Sumber : Kantor Cabdin Diknas Kec. Sumber Harta

BAB V KESEHATAN

Pembangunan bidang kesehatan bertujuan agar semua lapisan masyarakat dapat memperoleh pelayanan kesehatan secara mudah, merata dan murah.

Kurangnya tenaga kesehatan maupun sarana kesehatan juga berpengaruh terhadap kualitas kesehatan suatu daerah. Hanya terdapat 1 Puskesmas induk terletak di Kelurahan Sumber Harta dan jarak tempuh antara puskesmas induk dan desa-desa sekitar sangat jauh sehingga berakibat kurangnya masyarakat yang berobat ke puskesmas. Meskipun di setiap desa telah ada polindes

tetapi tidak beroperasi secara maksimal, kurangnya tenaga kesehatan seperti dokter di setiap desa juga menjadi salah satu kendala yang krusial demi terciptanya kualitas kesehatan yang baik bagi masyarakat.

Seperti yang terlihat di Kecamatan Sumber Harta selama tahun 2009 hanya ada 1 dokter di Kelurahan Sumber Harta, 22 paramedis, 11 bidan dan 28 dukun bayi. Dan masih banyaknya masyarakat menggunakan jasa dukun bayi karena tidak tersedianya tenaga kesehatan untuk melahirkan.

Tabel 5.1.
Jumlah Tenaga Kesehatan di Kecamatan Sumber Harta Tahun 2009

No	Desa / Kelurahan	Tenaga Kesehatan				
		Dokter	Para Medis	Dokter Gigi	Bidan	Dukun Bayi
(1)	(2)	(3)	(4)	(5)	(6)	(7)
1	Sumber Jaya	-	-	-	1	1
2	Sumber Harta	1	13	-	3	3
3	Jamburejo	-	2	-	1	3
4	Sukamaju	-	-	-	1	4
5	Sumber Sari	-	1	-	1	4
6	Sukamulya	-	-	-	1	1
7	Sukajaya	-	2	-	1	3
8	Sukarami Jaya	-	2	-	1	4
9	Madang	-	2	-	1	5
Jumlah		1	22	-	11	28

Sumber : Puskesmas Kecamatan Sumber Harta

Tabel 5.2.
Jumlah Sarana Kesehatan Di Kecamatan Sumber Harta Tahun 2009

No	Desa / Kelurahan	Sarana Kesehatan (dalam unit)					
		Poli klinik	Pus kes mas	Pus tu	RS Ber salin	Pos yandu	Polin des
(1)	(2)	(3)	(4)	(5)	(6)	(7)	(8)
1	Sumber Jaya	-	-	-	-	1	1
2	Sumber Harta	-	1	-	-	3	1
3	Jamburejo	-	-	1	-	1	1
4	Sukamaju	-	-	-	-	2	1
5	Sumber Sari	-	-	1	-	3	1
6	Sukamulya	-	-	-	-	1	1
7	Sukajaya	-	-	1	-	1	1
8	Sukarami Jaya	-	-	1	-	2	1
9	Madang	-	-	1	-	4	1
Jumlah		-	1	5	-	18	9

Sumber : Puskesmas Kecamatan Sumber Harta

Tabel 5.3.
Jumlah Praktek Bidan di Kecamatan Sumber Harta Tahun 2009

DESA/KELURAHAN	JUMLAH
(1)	(2)
Sumber Jaya	1
Sumber Harta	2
Jamburejo	1
Sukamaju	1
Sumber Sari	1
Sukamulya	1
Sukajaya	1
Sukarami Jaya	1
Madang	1

Sumber : Puskesmas Kecamatan Sumber Harta

Tabel 5.4.
Jumlah Praktek Dokter di Kecamatan Sumber Harta Tahun 2009

DESA/KELURAHAN	JUMLAH
(1)	(2)
Sumber Jaya	-
Sumber Harta	1
Jamburejo	-
Sukamaju	-
Sumber Sari	-
Sukamulya	-
Sukajaya	-
Sukarami Jaya	-
Madang	-

Sumber : Puskesmas Kecamatan Sumber Harta

Tabel 5.5.
Jumlah Akseptor KB Menurut Jenis Alat Kontrasepsi
yang digunakan di Kecamatan Sumber Harta Tahun 2009

No	Desa/ Kelurahan	Jenis Alat Kontrasepsi							Jumlah
		IU D	PIL	Kon dom	M O P	M O W	Sun tik	IMP	
(1)	(2)	(3)	(4)	(5)	(6)	(7)	(8)	(9)	(10)
1	Sumber Jaya	-	5	-	-	-	41	14	60
2	Sumber Harta	23	92	3	15	-	366	29	528
3	Jamburejo	-	22	15	-	-	105	98	240
4	Sukamaju	-	6	2	-	-	170	-	178
5	Sumber Sari	23	30	5	-	56	130	72	283
6	Sukamulya	-	-	-	-	-	10	40	50
7	Sukajaya	9	18	-	-	-	39	123	189
8	Sukarami Jaya	40	5	-	17	-	275	80	417
9	Madang	-	10	-	-	-	100	-	110
Jumlah		95	188	25	32	23	1236	456	2055

Sumber : Puskesmas Kecamatan Sumber Harta

Tabel 5.6.
Jumlah Kunjungan Pasien Puskesmas dan Puskesmas Pembantu
di Kecamatan Sumber Harta Tahun 2009

No	Desa / Kelurahan	Puskesmas Sumber Harta	Puskesmas Pembantu	Puskesmas BIDES
(1)	(2)	(3)	(4)	(5)
1	Sumber Jaya	-	-	732
2	Sumber Harta	4880	-	-
3	Jamburejo	-	1	193
4	Sukamaju	4	-	507
5	Sumber Sari	-	214	218
6	Sukamulya	-	-	70
7	Sukajaya	-	53	24
8	Sukarami Jaya	-	220	200
9	Madang	6	200	401
Jumlah		4890	688	2345

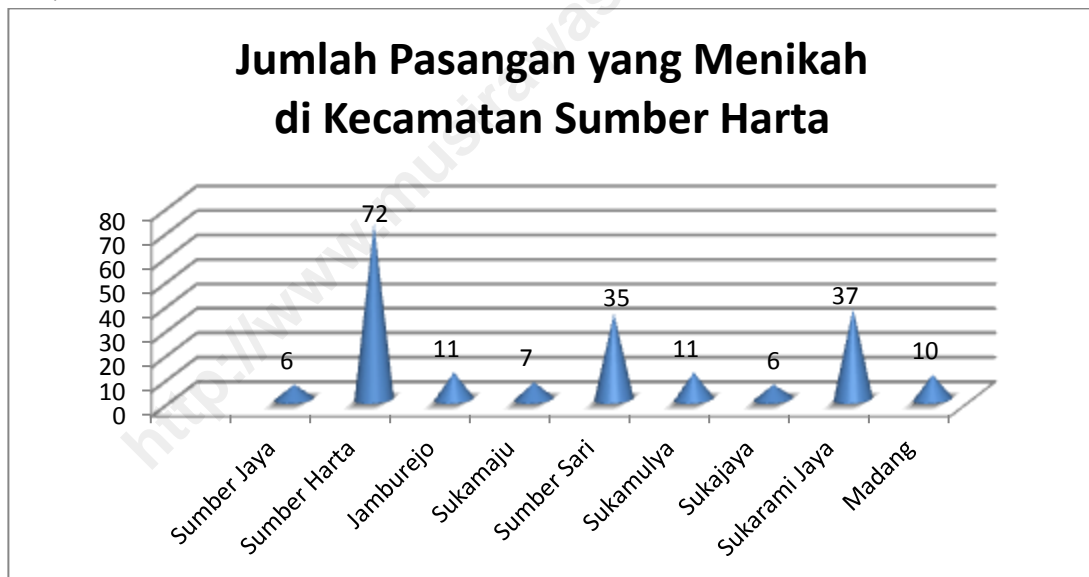
Sumber : Puskesmas Kecamatan Sumber Harta

BAB VI SOSIAL

Penduduk di Kecamatan Sumber Harta mayoritas beragama islam dan tidak adanya tempat ibadah selain masjid, surau/langgar. Dan banyaknya penduduk yang

menikah di tahun 2009 ialah sebanyak 195 pasangan. Jumlah penduduk yang lanjut usia di Kecamatan Sumber Harta pada tahun 2009 sebanyak 1117 orang.

Jumlah pasangan menikah dapat kita lihat dalam grafik berikut ini:



Grafik 6.1. Jumlah Pasangan yang Menikah di Kecamatan Sumber Harta

Tabel 6.1.
Banyaknya Penduduk Yang Nikah, Talak/Cerai dan Rujuk
di Kecamatan Sumber Harta Tahun 2009

No	Desa / Kelurahan	Nikah	Talak/ Cerai	Rujuk	Jumlah
(1)	(2)	(3)	(4)	(5)	(6)
1	Sumber Jaya	6	1	-	7
2	Sumber Harta	72	3	-	75
3	Jamburejo	11	1	-	12
4	Sukamaju	7	-	-	7
5	Sumber Sari	35	3	1	39
6	Sukamulya	11	-	-	11
7	Sukajaya	6	1	-	7
8	Sukarami Jaya	37	-	-	37
9	Madang	10	-	-	10
Jumlah		195	9	1	205

Sumber : Perangkat Desa/Kelurahan

Tabel 6.2.
Jumlah Tempat Ibadah Menurut Desa/Kelurahan
di Kecamatan Sumber Harta Keadaan Akhir Tahun 2009

No	Desa/ Kelurahan	Mas jid	Langgar/ Surau	Ger eja	Pu ra	Wiha ra	Jumlah
(1)	(2)	(3)	(4)	(5)	(6)	(7)	(8)
1	Sumber Jaya	1	1	-	-	-	2
2	Sumber Harta	4	26	-	-	-	30
3	Jamburejo	3	10	-	-	-	13
4	Sukamaju	2	4	-	-	-	6
5	Sumber Sari	3	8	-	-	-	11
6	Sukamulya	1	4	-	-	-	5
7	Sukajaya	2	2	-	-	-	4
8	Sukarami Jaya	3	4	-	-	-	7
9	Madang	7	4	-	-	-	11
JUMLAH		26	63	-	-	-	89

Sumber : Perangkat Desa/Kelurahan

Tabel 6.3.
Jumlah Keluarga Pra Sejahtera Dan Sejahtera
Tahap I, II, III, III Plus Dirinci Menurut Desa/Kelurahan
di Kecamatan Sumber Harta Tahun 2009

No	Desa/Kelurahan	Pra Sejahtera	Sejahtera Tahap			
			I	II	III	III Plus
(1)	(2)	(3)	(4)	(5)	(6)	(7)
1	Sumber Jaya	19	66	85	26	15
2	Sumber Harta	600	150	134	120	20
3	Jamburejo	131	156	121	97	10
4	Sukamaju	35	132	95	45	25
5	Sumber Sari	308	115	67	33	15
6	Sukamulya	29	85	100	30	15
7	Sukajaya	69	87	43	47	29
8	Sukarami Jaya	256	167	90	85	25
9	Madang	250	151	100	80	20
Jumlah		1697	1109	838	563	174

Sumber : Kantor Kecamatan Sumber Harta

Tabel 6.4.
Jumlah Dasa Wisma Dirinci Menurut Desa/Kelurahan
di Kecamatan Sumber Harta Keadaan Tahun 2009

No	Desa/ Kelurahan	Jumlah	Jumlah Rumah
(1)	(2)	(3)	(4)
1	Sumber Jaya	-	-
2	Sumber Harta	9	55
3	Jamburejo	-	-
4	Sukamaju	-	-
5	Sumber Sari	3	60
6	Sukamulya	1	10
7	Sukajaya	19	291
8	Sukarami Jaya	5	539
9	Madang	-	-
Jumlah		37	955

Sumber : Kantor Kecamatan Sumber Harta

Tabel 6.5.
Penduduk Lanjut Usia (Lansia) Dirinci Menurut Desa/Kelurahan
di Kecamatan Sumber Harta Tahun 2009

No	Desa/Kelurahan	Jumlah Lansia
(1)	(2)	(3)
1	Sumber Jaya	32
2	Sumber Harta	240
3	Jamburejo	61
4	Sukamaju	40
5	Sumber Sari	274
6	Sukamulya	36
7	Sukajaya	169
8	Sukarami Jaya	175
9	Madang	90
Jumlah		1117

Sumber : Kantor Kecamatan Sumber Harta

Tabel 6.6.
Jumlah Kriminalitas yang terjadi dan dilaporkan ke Polsek
Kecamatan Sumber Harta Tahun 2009

No	Desa/ Kelurahan	Pencurian Berat	Pencurian Ringan	Pengani ayaan Ringan	Pengani ayaan Berat
(1)	(2)	(3)	(4)	(5)	(6)
1	Sumber Jaya	-	-	-	-
2	Sumber Harta	-	-	-	-
3	Jamburejo	-	-	1	-
4	Sukamaju	-	-	-	-
5	Sumber Sari	-	-	-	-
6	Sukamulya	-	-	-	-
7	Sukajaya	-	-	-	-
8	Sukarami Jaya	-	-	-	-
9	Madang	-	-	-	-
Jumlah		-	-	1	-

Sumber : Polsek Kecamatan Sumber Harta

Tabel 6.6. Lanjutan

No	Desa/Kelurahan	Penge royo kan	Peme rasan	Pemer kosaan/ Pen cabulan	Penjam bretan
(1)	(2)	(3)	(4)	(5)	(6)
1	Sumber Jaya	-	-	-	-
2	Sumber Harta	-	-	-	-
3	Jamburejo	-	-	-	-
4	Sukamaju	-	-	-	-
5	Sumber Sari	-	-	-	-
6	Sukamulya	-	-	-	-
7	Sukajaya	-	-	-	-
8	Sukarami Jaya	-	-	-	-
9	Madang	-	-	-	-
JUMLAH		-	-	-	-

Sumber : Polsek Kecamatan Sumber Harta

BAB VII

PERTANIAN, PERKEBUNAN DAN PERTERNAKAN

7.1. Pertanian

Peningkatan pendapatan petani merupakan salah satu tujuan pembangunan pertanian. Komoditas tanaman pertanian yang ada di Kecamatan Sumber Harta adalah tomat, cabe, kacang panjang, terung, ketimun.

Dan tanaman palawija yang ada di Kecamatan Sumber Harta adalah kedelai, kacang panjang.

7.2. Perkebunan

Tanaman perkebunan yang merupakan tanaman perdagangan yang cukup

potensial di kecamatan ini adalah karet. Luas lahan perkebunan yang paling dominan adalah sektor perkebunan karet dengan luas 2259,42 Ha dan perkebunan kelapa sawit dengan luas 1047 Ha.

7.3. Perternakan

Populasi ternak di Kecamatan Sumber Harta di dominasi hewan sapi sebanyak 971 ekor, kambing sebanyak 508 ekor, dan terakhir kerbau sebanyak 54 ekor.

Tabel 7.1.
Jumlah Luas Lahan Kering Yang Diusahakan Menurut Kegunaan
pada setiap Desa/Kelurahan di Kecamatan Sumber Harta
Tahun 2009

No	Desa/ Kelurahan	Luas Lahan Kering Yang Diusahakan(Ha)				Jumlah (Ha)
		Peternakan	Perkebunan		Ladang	
		Kandang Ternak	Karet	Sawit		
(1)	(2)	(3)	(4)	(5)	(6)	(7)
1	Sumber Jaya	-	89,42	2	-	91,42
2	Sumber Harta	-	160	-	-	160
3	Jamburejo	0,5	141	124	80	345,5
4	Sukamaju	-	115	1	-	116
5	Sumber Sari	-	60	-	-	60
6	Sukamulya	-	15	-	-	15
7	Sukajaya	-	79	16	2	97
8	Sukarami Jaya	-	1200	900	-	2100
9	Madang	-	400	4	-	404
Jumlah		0,5	2259,42	1047	82	3388,92

Sumber: Perangkat Desa/Kelurahan

Tabel 7.2.
Jumlah Luas Lahan Perairan Menurut Kegunaan
pada setiap Desa/Kelurahan di Kecamatan Sumber Harta
Tahun 2009

No	Desa/Kelurahan	Luas Lahan Perairan (Ha)			Jumlah (Ha)
		Sawah Irigasi	Sawah Non Irigasi	Lainnya	
(1)	(2)	(3)	(4)	(5)	(6)
1	Sumber Jaya	29,81	59,61	13	102,42
2	Sumber Harta	320	-	70	390
3	Jamburejo	52	54,12	-	106,12
4	Sukamaju	70	65	65	200
5	Sumber Sari	310	-	-	310
6	Sukamulya	175	50	-	225
7	Sukajaya	35	192,25	12	239,25
8	Sukarami Jaya	90	7,6	5,2	102,8
9	Madang	30	300	80	410
Jumlah		1.111,81	728,58	245,2	2085,59

Sumber: Perangkat Desa/Kelurahan

Tabel 7.3.
Jumlah Kelompok Tani Menurut Klasifikasi
Dirinci Menurut Desa/Kelurahan di Kecamatan Sumber Harta
Tahun 2009

No	Desa/Kelurahan	Pemula	Lanjut	Madya	Utama
(1)	(2)	(3)	(4)	(5)	(6)
1	Sumber Jaya	1	5	-	1
2	Sumber Harta	-	10	-	6
3	Jamburejo	1	5	1	1
4	Sukamaju	-	6	-	2
5	Sumber Sari	-	12	-	-
6	Sukamulya	-	-	-	6
7	Sukajaya	-	8	1	-
8	Sukarami Jaya	11	-	-	3
9	Madang	-	8	-	-
Jumlah		13	54	2	19

Sumber : UPTD Pertanian Kecamatan Sumber Harta

Tabel 7.4.
Luas Tanam, Tanaman Sayuran Dirinci Menurut Desa/Kelurahan
di Kecamatan Sumber Harta Tahun 2009 (Hektar)

No	Desa/Kelurahan	Tomat	Cabe	Kacang Panjang	Terung
(1)	(2)	(3)	(4)	(5)	(6)
1	Sumber Jaya	-	-	-	-
2	Sumber Harta	-	-	-	-
3	Jamburejo	-	-	-	-
4	Sukamaju	0,25	-	1	-
5	Sumber Sari	-	-	-	-
6	Sukamulya	-	-	-	-
7	Sukajaya	-	-	0,25	-
8	Sukarami Jaya	-	-	-	-
9	Madang	-	0,5	2	1
Jumlah		0,25	0,5	2,25	1

Sumber : UPTD Pertanian Kecamatan Sumber Harta

Tabel 7.4. Lanjutan

No	Desa/Kelurahan	Ketimun	Buncis	Kangkung	Bayam
(1)	(2)	(3)	(4)	(5)	(6)
1	Sumber Jaya	-	-	-	-
2	Sumber Harta	-	-	-	-
3	Jamburejo	-	-	-	-
4	Sukamaju	0,25	-	-	-
5	Sumber Sari	-	-	-	-
6	Sukamulya	-	-	-	-
7	Sukajaya	-	-	-	-
8	Sukarami Jaya	-	-	-	-
9	Madang	0,25	-	-	-
Jumlah		0,5	-	-	-

Sumber : UPTD Pertanian Kecamatan Sumber Harta

Tabel 7.5.
Luas Panen, Tanaman Sayuran Dirinci Menurut Desa/Kelurahan
di Kecamatan Sumber Harta Tahun 2009

No	Desa/Kelurahan	Tomat	Cabe	Kacang Panjang	Terung
(1)	(2)	(3)	(4)	(5)	(6)
1	Sumber Jaya	-	-	-	-
2	Sumber Harta	-	-	-	-
3	Jamburejo	-	-	-	-
4	Sukamaju	0,25	-	1	-
5	Sumber Sari	-	-	-	-
6	Sukamulya	-	-	-	-
7	Sukajaya	-	-	0,25	-
8	Sukarami Jaya	-	-	-	-
9	Madang	-	0,25	1	0,5
Jumlah		0,25	0,25	2,25	0,5

Sumber : UPTD Pertanian Kecamatan Sumber Harta

Tabel 7.5. Lanjutan

No	Desa/Kelurahan	Keti mun	Buncis	Kang kung	Bayam
(1)	(2)	(3)	(4)	(5)	(6)
1	Sumber Jaya	-	-	-	-
2	Sumber Harta	-	-	-	-
3	Jamburejo	-	-	-	-
4	Sukamaju	0,25	-	-	-
5	Sumber Sari	-	-	-	-
6	Sukamulya	-	-	-	-
7	Sukajaya	-	-	-	-
8	Sukarami Jaya	-	-	-	-
9	Madang	0,25	-	-	-
Jumlah		0,5	-	-	-

Sumber : UPTD Pertanian Kecamatan Sumber Harta

Tabel 7.6.
Luas Lahan Tanaman Palawija Menurut Jenisnya
di Kecamatan Sumber Harta Tahun 2009 (Ha)

No	Desa / Kelurahan	Jagung	Kedelai	Ubi Kayu	Ubi Jalar	Kacang Tanah
(1)	(2)	(3)	(4)	(5)	(6)	(7)
1	Sumber Jaya	-	-	-	-	-
2	Sumber Harta	-	-	-	-	-
3	Jamburejo	-	-	-	-	1
4	Sukamaju	-	-	-	-	-
5	Sumber Sari	-	-	-	-	-
6	Sukamulya	-	-	-	-	-
7	Sukajaya	-	-	-	-	-
8	Sukarami Jaya	-	-	-	-	-
9	Madang	-	0,25	-	-	-
Jumlah		-	0,25	-	-	1

Sumber : UPTD Pertanian Kecamatan Sumber Harta

Tabel 7.7.
Luas Panen Tanaman Palawija Menurut Jenisnya
di Kecamatan Sumber Harta Tahun 2009 (Ha)

No	Desa / Kelurahan	Jagung	Kedelai	Ubi Kayu	Ubi Jalar	Kacang Tanah
(1)	(2)	(3)	(4)	(5)	(6)	(7)
1	Sumber Jaya	-	-	-	-	-
2	Sumber Harta	-	-	-	-	-
3	Jamburejo	-	-	-	-	1
4	Sukamaju	-	-	-	-	-
5	Sumber Sari	-	-	-	-	-
6	Sukamulya	-	-	-	-	-
7	Sukajaya	-	-	-	-	-
8	Sukarami Jaya	-	-	-	-	-
9	Madang	-	-	-	-	-
JUMLAH		-	-	-	-	1

Sumber : UPTD Pertanian Kecamatan Sumber Harta

Tabel 7.8.
Realisasi Tanam, Tanaman Padi Dirinci Menurut Desa/Kelurahan
di Kecamatan Sumber Harta Tahun 2009 (Ha)

No	Desa/ Kelurahan	Insus		Umum
		Paket A	Paket B	
(1)	(2)	(3)	(4)	(5)
1	Sumber Jaya	-	-	89,42
2	Sumber Harta	1	-	310
3	Jamburejo	5	1	102
4	Sukamaju	-	-	135
5	Sumber Sari	-	-	310
6	Sukamulya	-	-	225
7	Sukajaya	25	-	203
8	Sukarami Jaya	-	-	97,6
9	Madang	-	-	330
Jumlah		31	1	1.802,02

Sumber : UPTD Pertanian Kecamatan Sumber Harta

Tabel 7.9.
Jumlah Luas Lahan Kering Menurut Kegunaan
pada setiap Desa/Kelurahan di Kecamatan Sumber Harta
Tahun 2009

No	Desa/ Kelurahan	Luas Lahan Kering(Ha)			Jumlah (Ha)
		Non Pertanian Pekarangan	Kuburan	Lapangan Terbuka	
(1)	(2)	(3)	(4)	(5)	(6)
1	Sumber Jaya	59,613	0,25	1	60,863
2	Sumber Harta	160	1,5	3	313
3	Jamburejo	57	2,5	1	61
4	Sukamaju	89,5	0,25	1	90,75
5	Sumber Sari	70	1,5	3	74,5
6	Sukamulya	60	0,25	-	60,25
7	Sukajaya	95	1	1	97
8	Sukarami Jaya	72	1,5	1	74,5
9	Madang	73	1,5	2	76,5
Jumlah		736,113	10,25	13	908,363

Sumber: Perangkat Desa/Kelurahan

Tabel 7.10.
Banyaknya Mesin Pertanian Menurut Jenisnya
Dirinci Per Desa/Kelurahan di Kecamatan Sumber Harta
Tahun 2009

No	Desa/Kelurahan	Mesin Pertanian			
		Traktor Roda II	Hand Suprayer	Sabit Bergigi	Mesin Perontok
(1)	(2)	(3)	(4)	(5)	(6)
1	Sumber Jaya	2	30	-	2
2	Sumber Harta	7	84	3	7
3	Jamburejo	6	45	-	1
4	Sukamaju	7	40	175	5
5	Sumber Sari	12	50	-	14
6	Sukamulya	2	40	-	6
7	Sukajaya	5	16	-	4
8	Sukarami Jaya	7	76	50	5
9	Madang	9	80	-	10
Jumlah		57	461	228	54

Sumber: Perangkat Desa/Kelurahan

Tabel 7.10. Lanjutan

No	Desa/Kelurahan	Mesin Pertanian		Jumlah
		Pembersih Gabah	Rece Miling RMU	
(1)	(2)	(7)	(8)	(9)
1	Sumber Jaya	-	2	2
2	Sumber Harta	-	9	9
3	Jamburejo	-	6	6
4	Sukamaju	-	5	5
5	Sumber Sari	-	9	9
6	Sukamulya	-	7	7
7	Sukajaya	-	4	4
8	Sukarami Jaya	-	2	2
9	Madang	-	6	6
Jumlah		-	50	50

Sumber: Perangkat Desa/Kelurahan

Tabel 7.11.
Banyaknya Alat Pertanian Menurut Jenisnya
Dirinci Per Desa/Kelurahan di Kecamatan Sumber Harta
Tahun 2009

No	Desa/Kelurahan	Alat Pertanian		
		Pembersih Gabah	Prontok Gabah	Penyosok Beras
(1)	(2)	(3)	(4)	(5)
1	Sumber Jaya	-	-	-
2	Sumber Harta	-	-	-
3	Jamburejo	-	11	-
4	Sukamaju	-	5	-
5	Sumber Sari	-	-	-
6	Sukamulya	-	-	-
7	Sukajaya	-	4	-
8	Sukarami Jaya	-	5	-
9	Madang	-	10	10
Jumlah		-	35	10

Sumber: Perangkat Desa/Kelurahan

Tabel 7.11. Lanjutan

No	Desa/Kelurahan	Alat Pertanian		Jumlah
		Pipil Jagung	Perajang Singkong	
(1)	(2)	(6)	(7)	(8)
1	Sumber Jaya	-	-	-
2	Sumber Harta	-	-	-
3	Jamburejo	-	3	3
4	Sukamaju	-	-	-
5	Sumber Sari	-	-	-
6	Sukamulya	-	-	-
7	Sukajaya	-	-	-
8	Sukarami Jaya	-	-	-
9	Madang	-	-	-
Jumlah		-	3	3

Sumber: Perangkat Desa/Kelurahan

Tabel 7.12.
Banyaknya Kios Sarana Produksi Pertanian
di Kecamatan Sumber Harta Tahun 2009

DESA/KELURAHAN	KIOS SARANA PRODUKSI PERTANIAN	
	KUD	Non KUD
(1)	(2)	(3)
1. Sumber Jaya	-	1
2. Sumber Harta	1	9
3. Jamburejo	-	-
4. Sukamaju	-	-
5. Sumber Sari	-	1
6. Sukamulya	-	-
7. Sukajaya	-	1
8. Sukarami Jaya	1	-
9. Madang	-	-
Jumlah	2	12

Sumber : Perangkat Desa/Kelurahan

Tabel 7.13.
Banyaknya Koperasi
di Kecamatan Sumber Harta Tahun 2009

DESA/KELURAHAN	KOPERASI			
	KUD	KOPINKRA	Simpan Pinjam	Non KUD
(1)	(2)	(3)	(4)	(5)
1. Sumber Jaya	-	-	-	-
2. Sumber Harta	1	-	9	9
3. Jamburejo	-	-	-	1
4. Sukamaju	-	-	-	-
5. Sumber Sari	-	-	-	-
6. Sukamulya	-	-	-	-
7. Sukajaya	-	-	-	-
8. Sukarami Jaya	-	-	-	-
9. Madang	-	-	-	-
Jumlah	1	-	9	10

Sumber : Perangkat Desa/Kelurahan

Tabel 7.14.
Banyaknya Ternak Besar Dirinci Per Desa/Kelurahan
di Kecamatan Sumber Harta Tahun 2009

No	Desa/Kelurahan	Ternak Besar (Ekor)			Jumlah (ekor)
		Kuda	Sapi	Kerbau	
(1)	(2)	(3)	(4)	(5)	(6)
1	Sumber Jaya	-	25	4	29
2	Sumber Harta	-	135	-	135
3	Jamburejo	-	61	12	73
4	Sukamaju	-	38	5	43
5	Sumber Sari	-	115	6	121
6	Sukamulya	-	90	3	93
7	Sukajaya	-	132	9	141
8	Sukarami Jaya	-	275	12	287
9	Madang	-	100	3	103
Jumlah		-	971	54	1025

Sumber : Perangkat Desa/Kelurahan

Tabel 7.15.
Banyaknya Ternak Kecil Dirinci Per Desa/Kelurahan
di Kecamatan Sumber Harta Tahun 2009

No	Desa/Kelurahan	Ternak Kecil (Ekor)		Jumlah (ekor)
		Kambing	Domba	
(1)	(2)	(3)	(4)	(5)
1	Sumber Jaya	15	-	15
2	Sumber Harta	94	-	94
3	Jamburejo	25	-	25
4	Sukamaju	32	-	32
5	Sumber Sari	105	-	105
6	Sukamulya	20	-	20
7	Sukajaya	37	-	37
8	Sukarami Jaya	110	-	110
9	Madang	70	-	70
Jumlah		508	-	508

Sumber : Perangkat Desa/Kelurahan

Tabel 7.16.
Banyaknya Unggas Dirinci Per Desa/Kelurahan
di Kecamatan Sumber Harta Tahun 2009

No	Desa/Kelurahan	Unggas (Ekor)			Jumlah (ekor)
		Ayam Buras	Ayam Ras	Itik/Bebek	
(1)	(2)	(3)	(4)	(5)	(6)
1	Sumber Jaya	425	117	213	755
2	Sumber Harta	3072	0	420	3492
3	Jamburejo	611	200	327	1138
4	Sukamaju	135	40	200	375
5	Sumber Sari	625	0	400	1025
6	Sukamulya	600	0	400	1000
7	Sukajaya	1725	0	800	2525
8	Sukarami Jaya	720	0	525	1245
9	Madang	500	20	300	820
Jumlah		8413	377	3585	12375

Sumber : Perangkat Desa/Kelurahan

BAB VIII LISTRIK DAN AIR

Kebijakan pemerintah di bidang kelistrikan ditujukan untuk meningkatkan kesejahteraan masyarakat dan mendorong kegiatan ekonomi khususnya sektor industri. Untuk mencapai sasaran tersebut diupayakan peningkatan daya terpasang pembangkit tenaga listrik serta perluasan jaringan distribusi listrik dalam jumlah yang cukup dengan pelayanan yang baik.

Di kecamatan Sumber Harta hanya terdapat 1 desa yang belum dialiri listrik yaitu Desa Madang, tercatat 8 desa yang telah di aliri listrik oleh PLN, yaitu Desa Sumber Jaya dengan 82 rumah tangga,

Kelurahan Sumber Harta dengan 900 rumah tangga, Desa Jamburejo dengan 320 rumah tangga, Desa Sukamaju dengan 261 rumah tangga, Desa Sumber Sari dengan 498 rumah tangga, Desa Sukamulya dengan 225 rumah tangga, Desa Sukajaya dengan 252 rumah tangga dan Desa Sukarami Jaya dengan 375 rumah tangga.

Di Kecamatan Sumber Harta terdapat 5 perusahaan daerah air minum yang terdapat di Desa Sukajaya, umumnya masyarakat di Kecamatan Sumber Harta menggunakan air sumur untuk keperluan sehari-hari.

Tabel 8.1.
Jumlah Rumah Tangga Pemakai Listrik Menurut Jenisnya
di Kecamatan Sumber Harta Tahun 2009

No	Desa/Kelurahan	Listrik PLN	Listrik Non PLN
(1)	(2)	(3)	(4)
1	Sumber Jaya	82	-
2	Sumber Harta	900	200
3	Jamburejo	320	-
4	Sukamaju	261	-
5	Sumber Sari	498	-
6	Sukamulya	225	-
7	Sukajaya	252	-
8	Sukarami Jaya	375	-
9	Madang	-	280
Jumlah		2.913	480

Sumber : PLN Musi Rawas

Tabel 8.2.
Jumlah Penyalur Listrik Non PLN
di Kecamatan Sumber Harta Tahun 2009

DESA/KELURAHAN	JUMLAH USAHA
(1)	(2)
1. Sumber Jaya	-
2. Sumber Harta	6
3. Jamburejo	-
4. Sukamaju	-
5. Sumber Sari	-
6. Sukamulya	-
7. Sukajaya	-
8. Sukarami Jaya	-
9. Madang	4
Jumlah	10

Sumber : Perangkat Desa/Kelurahan

Tabel 8.3
Perusahaan Daerah Air Minum di Kecamatan Sumber Harta
Tahun 2009

DESA/KELURAHAN	JUMLAH USAHA
(1)	(2)
1. Sumber Jaya	-
2. Sumber Harta	-
3. Jamburejo	-
4. Sukamaju	-
5. Sumber Sari	-
6. Sukamulya	-
7. Sukajaya	5
8. Sukarami Jaya	-
9. Madang	-
Jumlah	5

Sumber : Perangkat Desa/Kelurahan

BAB IX PERHUBUNGAN DAN TELEKOMUNIKASI

Jalan dan jembatan merupakan prasarana untuk memperlancar kegiatan perekonomian, maka kondisi dan penggunaannya perlu diperhatikan. Makin meningkatnya usaha pembangunan menuntut pula peningkatan pembangunan jalan untuk mobilitas penduduk.

Adanya mobilitas penduduk tersebut mutlak memerlukan sarana dan prasarana dalam menundukung segala aktivitas tersebut. Kemudian sarana dan prasana tersebut harus dalam kondisi yang layak agar mobilitas penduduk dapat berjalan dengan optimal. Karena semua menginginkan hal yang sama yaitu kemudahan dan kecepatan dalam beraktifitas. Oleh karena

itu hal yang mutlak dibutuhkan adalah jalan. Jalan mempunyai peran yang vital sebagai penghubung antara desa yang satu dengan desa yang lainnya. Tercatat jumlah kendaraan roda dua sebanyak 2463 unit dan kendaraan roda empat sebanyak 129 unit.

Komunikasi memiliki peranan penting dalam proses kehidupan masyarakat. Tanpa adanya komunikasi yang baik akan menimbulkan terjadinya kesalah pahaman. Semakin berkembangnya zaman semakin berkembang pula teknologi dibidang komunikasi.

Dan jumlah TV rumah tangga yang ada di Kecamatan Sumber Harta tercatat 2862 TV, 2862 TV dan antena parabola, 106 radio.

Tabel 9.1.
Panjang Jalan Dari Desa/Kelurahan Ke Ibu Kota Kecamatan
Menurut Permukaan Jalan di Kecamatan Sumber Harta
Tahun 2009

No	Desa/ Kelurahan	Panjang Jalan Ke Ibu Kota Kecamatan			Jumlah
		Aspal	Diperkeras	Tanah	
(1)	(2)	(3)	(4)	(5)	(6)
1	Sumber Jaya	2	-	-	2
2	Sumber Harta	0,5	-	-	0,5
3	Jamburejo	5	-	-	5
4	Sukamaju	3	-	-	3
5	Sumber Sari	5	-	-	5
6	Sukamulya	7	-	-	7
7	Sukajaya	8	-	-	8
8	Sukarami Jaya	9	-	-	9
9	Madang	12	-	-	12
Jumlah		51,5	-	-	51,5

Sumber: Perangkat Desa/Kelurahan

Tabel 9.2.
Jumlah Jembatan yang Menghubungkan Antar Desa/Kelurahan
Menurut Permukaan/Kerangka Jembatan
Di Kecamatan Sumber Harta Tahun 2009

No	Desa/ Kelurahan	Jumlah Jembatan				Jumlah
		Beton Tembok	Beton Besi	Besi Kayu	Kayu	
(1)	(2)	(3)	(4)	(5)	(6)	(7)
1	Sumber Jaya	5	2	-	-	7
2	Sumber Harta	3	-	-	-	3
3	Jamburejo	1	1	-	-	2
4	Sukamaju	-	-	-	-	-
5	Sumber Sari	3	2	-	-	5
6	Sukamulya	-	-	1	-	1
7	Sukajaya	-	-	2	-	2
8	Sukarami Jaya	-	3	2	-	5
9	Madang	1	2	3	1	7
Jumlah		13	10	8	1	32

Sumber: Perangkat Desa/Kelurahan

Tabel 9.3.
Jumlah Sarana Angkutan Melalui Darat dan Sungai
Menurut Jenis Kendaraan di Kecamatan Sumber Harta Tahun 2009

No	Desa/ Kelurahan	Jumlah Sarana Angkutan				Jumlah
		Truk Barang	Taksi	Sepeda Motor	Motor Tempel	
(1)	(2)	(3)	(4)	(5)	(6)	(7)
1	Sumber Jaya	2	-	-	-	2
2	Sumber Harta	20	2	-	-	22
3	Jamburejo	3	3	-	-	6
4	Sukamaju	2	-	-	-	2
5	Sumber Sari	2	-	-	-	2
6	Sukamulya	2	-	-	-	2
7	Sukajaya	5	-	-	-	5
8	Sukarami Jaya	9	10	-	-	19
9	Madang	2	-	-	1	3
Jumlah		47	15	-	1	63

Sumber: Perangkat Desa/Kelurahan

Tabel 9.4.
Jumlah Kendaraan Bermotor Roda 4 Dan Roda 2
Dirinci Menurut Desa/Kelurahan di Kecamatan Sumber Harta
Tahun 2009

No	Desa / Kelurahan	Kendaraan Roda 4	Kendaraan Roda 2
(1)	(2)	(3)	(4)
1	Sumber Jaya	3	125
2	SumberHarta	27	600
3	Jamburejo	23	216
4	Sukamaju	6	204
5	Sumber Sari	12	220
6	Sukamulya	6	200
7	Sukajaya	8	203
8	Sukarami Jaya	24	294
9	Madang	20	401
Jumlah		129	2463

Sumber: Perangkat Desa/Kelurahan

Tabel 9.5.
Banyaknya Telepon Rumah Tangga Yang Terpasang
Dirinci Per Desa/Kelurahan di Kecamatan Sumber Harta
Tahun 2009

No	Desa/ Kelurahan	Jumlah Telepon
(1)	(2)	(3)
1	Sumber Jaya	-
2	SumberHarta	-
3	Jamburejo	-
4	Sukamaju	-
5	Sumber Sari	-
6	Sukamulya	-
7	Sukajaya	-
8	Sukarami Jaya	-
9	Madang	-
JUMLAH		-

Sumber: Perangkat Desa/Kelurahan

Tabel 9.6.
Jumlah Kantor Pos Dirinci Per Desa/Kelurahan
DiKecamatan Sumber Harta Tahun 2009

No	Desa / Kelurahan	Kantor Pos	Kantor Pos Keliling
(1)	(2)	(3)	(4)
1	Sumber Jaya	-	-
2	SumberHarta	-	-
3	Jamburejo	-	-
4	Sukamaju	-	-
5	Sumber Sari	-	-
6	Sukamulya	-	-
7	Sukajaya	-	-
8	Sukarami Jaya	-	-
9	Madang	-	-
JUMLAH		-	-

Sumber: PerangkatDesa/Kelurahan

Tabel 9.7.
Jumlah TV, Antena Parabola Dan Radio
Dirinci Menurut Desa/Kelurahan di Kecamatan Sumber Harta
Tahun 2009

No	Desa / Kelurahan	TV RumahTangga	Antena Parabola	Radio
(1)	(2)	(3)	(4)	(5)
1	Sumber Jaya	84	84	2
2	SumberHarta	700	700	11
3	Jamburejo	123	123	6
4	Sukamaju	203	203	1
5	Sumber Sari	500	500	25
6	Sukamulya	170	170	6
7	Sukajaya	197	197	21
8	Sukarami Jaya	525	525	30
9	Madang	360	360	4
JUMLAH		2862	2862	106

Sumber: Perangkat Desa/Kelurahan

Tabel 9.8.
Jumlah Sarana Telekomunikasi
di Kecamatan Sumber Harta Tahun 2009

Desa/Kelurahan	Telepon Umum	Wartel	Warnet
(1)	(2)	(3)	(4)
Sumber Jaya	-	-	-
SumberHarta	-	-	-
Jamburejo	-	-	-
Sukamaju	-	-	-
Sumber Sari	-	-	-
Sukamulya	-	-	-
Sukajaya	-	-	-
Sukarami Jaya	-	-	-
Madang	-	-	-

Sumber: Perangkat Desa/Kelurahan

BAB X PEREKONOMIAN

Salah satu sektor perekonomian yang penting adalah perdagangan. Tercatat di kecamatan Sumber Harta terdapat 1 mini market, 4 rumah makan, 133 toko kelontong, dan 1 koperasi non KUD. Di Kecamatan Sumber Harta tidak terdapat bank.

Harga-harga yang dicatat adalah harga Sembilan bahan

pokok, yang terdiri dari beras, gula pasir, minyak goreng, sagu, daging sapi, daging ayam, telur ayam dan susu kaleng serta kebutuhan rumah tangga seperti minyak tanah, gas dan garam. Harga beras kualitas selama tahun 2009 berkisar antara Rp. 4000,- s/d Rp. 8000,- per kg.

Tabel 10.1.
Jumlah Sarana Perekonomian Menurut Desa/Kelurahan
di Kecamatan Sumber Harta Pada Akhir Tahun 2009

No	Desa/ Kelurahan	Pasar	Rumah Makan	Hotel	Koperasi Non KUD
(1)	(2)	(3)	(4)	(5)	(6)
1	Sumber Jaya	-	-	-	-
2	Sumber Harta	-	4	-	1
3	Jamburejo	-	-	-	-
4	Sukamaju	-	-	-	-
5	Sumber Sari	-	-	-	-
6	Sukamulya	-	-	-	-
7	Sukajaya	-	-	-	-
8	Sukarami Jaya	-	-	-	-
9	Madang	-	-	-	-
Jumlah		-	4	-	1

Sumber : Kantor Kecamatan Sumber Harta

Tabel 10.2.
Jumlah Bank Dirinci Per Desa/Kelurahan
di Kecamatan Sumber Harta Tahun 2009

No	Desa/Kelurahan	Bank			Jumlah
		BRI	Sumsel	Lainnya	
(1)	(2)	(3)	(4)	(5)	(6)
1	Sumber Jaya	-	-	-	-
2	Sumber Harta	-	-	-	-
3	Jamburejo	-	-	-	-
4	Sukamaju	-	-	-	-
5	Sumber Sari	-	-	-	-
6	Sukamulya	-	-	-	-
7	Sukajaya	-	-	-	-
8	Sukarami Jaya	-	-	-	-
9	Madang	-	-	-	-
Jumlah		-	-	-	-

Sumber: Perangkat Desa/Kelurahan

Tabel 10.3.
Banyaknya Pasar Tidak Permanen, Mini Market,
dan Toko Kelontong
di Kecamatan Karang Dapo Tahun 2009

DESA/ KELURAHAN	PASAR TIDAK PERMANEN	MINI MARKET	TOKO KELONTONG
(1)	(2)	(3)	(4)
1. Sumber Jaya	-	-	15
2. Sumber Harta	-	1	42
3. Jamburejo	-	-	6
4. Sukamaju	-	-	5
5. Sumber Sari	-	-	10
6. Sukamulya	-	-	10
7. Sukajaya	-	-	9
8. Sukarami Jaya	-	-	15
9. Madang	-	-	25
Jumlah	-	1	133

Sumber: Perangkat Desa/Kelurahan

Tabel 10.4.
Banyaknya Restoran, Kedai Makan, Hotel, dan Penginapan
di Kecamatan Karang Dapo Tahun 2009

DESA/ KELURAHAN	KEDAI	RESTORAN	HOTEL	PENGI NAPAN
(1)	(2)	(3)	(4)	(5)
1. Sumber Jaya	-	-	-	-
2. Sumber Harta	-	-	-	-
3. Jamburejo	-	-	-	-
4. Sukamaju	-	-	-	-
5. Sumber Sari	-	-	-	-
6. Sukamulya	-	-	-	-
7. Sukajaya	-	-	-	-
8. Sukarami Jaya	-	-	-	-
9. Madang	-	-	-	-
Jumlah	-	-	-	-

Sumber: Perangkat Desa/Kelurahan

Tabel 10.5.
Jumlah Jasa Kemasyarakatan Menurut Jenisnya
di Kecamatan Sumber Harta Tahun 2009

No	Desa/Kelurahan	Jasa Kecantikan		Jasa Reparasi	
		Salon	Tukang Cukur	Bengkel Mobil	Bengkel Motor
(1)	(2)	(3)	(4)	(5)	(6)
1	Sumber Jaya	-	-	-	-
2	Sumber Harta	1	2	1	6
3	Jamburejo	-	-	-	1
4	Sukamaju	-	-	-	2
5	Sumber Sari	-	-	-	4
6	Sukamulya	-	-	-	-
7	Sukajaya	-	-	-	1
8	Sukarami Jaya	-	-	-	2
9	Madang	-	-	-	1
Jumlah		1	2	1	17

Sumber: Perangkat Desa/Kelurahan

Tabel 10.5. Lanjutan

No	Desa/Kelurahan	Jasa Reparasi		
		Tambal Ban	Bengkel Elektronik	Cuci Motor/Mobil
(1)	(2)	(7)	(8)	(9)
1	Sumber Jaya	2	-	1
2	Sumber Harta	4	2	2
3	Jamburejo	3	2	-
4	Sukamaju	1	-	-
5	Sumber Sari	4	-	-
6	Sukamulya	2	-	-
7	Sukajaya	2	-	-
8	Sukarami Jaya	2	-	-
9	Madang	4	1	4
Jumlah		24	5	7

Sumber: Perangkat Desa/Kelurahan

Tabel 10.6.
Harga Rata-Rata 9 Bahan Pokok dalam Kecamatan Sumber Harta
Tahun 2009

No	Desa/Kelurahan	9 Bahan Pokok		
		Beras (Kg)	Gula Pasir(Kg)	Minyak Goreng(Kg)
(1)	(2)	(3)	(4)	(5)
1	Sumber Jaya	5.000	10.000	10.000
2	Sumber Harta	4.800	8.000	10.000
3	Jamburejo	5.000	10.000	10.000
4	Sukamaju	5.000	10.000	10.000
5	Sumber Sari	5.500	10.500	10.000
6	Sukamulya	5.500	11.000	10.000
7	Sukajaya	5.000	10.000	10.000
8	Sukarami Jaya	7.250	10.700	10.000
9	Madang	5.500	11.000	10.000
Jumlah		48.550	91.200	90.000

Sumber: Perangkat Desa/Kelurahan

Tabel 10.6. Lanjutan

No	Desa/ Kelurahan	9 Bahan Pokok			
		Daging (Kg)		Telur Ayam (Kg)	Susu(Kg)
		Sapi	Ayam		
(1)	(2)	(6)	(7)	(8)	(9)
1	Sumber Jaya	60.000	20.000	20.000	40.000
2	Sumber Harta	70.000	20.000	16.000	42.000
3	Jamburejo	60.000	20.000	19.000	45.000
4	Sukamaju	70.000	20.000	20.000	40.000
5	Sumber Sari	75.000	20.000	10.000	41.000
6	Sukamulya	70.000	20.000	20.000	48.000
7	Sukajaya	70.000	20.000	20.000	50.000
8	Sukarami Jaya	78.000	25.000	10.000	38.000
9	Madang	80.000	20.000	20.000	35.000
Jumlah		633.000	185.000	155.000	379.000

Sumber: Perangkat Desa/Kelurahan

Tabel 10.6. Lanjutan

No	Desa/ Kelurahan	Bahan Pokok			
		Sagu (Kg)	Bahan Bakar		Garam (Kg)
			Minyak Tanah (Liter)	Gas Elpiji(3 Kg)	
(1)	(2)	(10)	(11)	(12)	(13)
1	Sumber Jaya	4.000	6.000	15.000	2.500
2	Sumber Harta	5.000	7.000	15.000	2.500
3	Jamburejo	4.000	6.000	15.000	2.500
4	Sukamaju	4.000	6.000	15.000	2.500
5	Sumber Sari	5.000	7.000	15.000	2.000
6	Sukamulya	6.000	7.000	16.000	3.000
7	Sukajaya	4.000	8.000	15.000	2.500
8	Sukarami Jaya	5.000	8.000	17.000	2.700
9	Madang	4.000	6.000	15.000	2.500
Jumlah		41.000	61.000	138.000	22.700

Sumber: Perangkat Desa/Kelurahan

Tabel 10.7.
Banyaknya Industri Kecil/Kerajinan Rumah Tangga
di Kecamatan Sumber Harta Tahun 2009

DESA/KELURAHAN	INDUSTRI KECIL/KERAJINAN RUMAH TANGGA			
	Kulit	Kayu	Logam	Anyaman
(1)	(2)	(3)	(4)	(5)
1. Sumber Jaya	-	-	-	1
2. Sumber Harta	-	1	-	1
3. Jamburejo	-	1	-	3
4. Sukamaju	-	2	1	-
5. Sumber Sari	-	1	-	1
6. Sukamulya	-	-	-	-
7. Sukajaya	-	1	-	-
8. Sukarami Jaya	-	-	-	-
9. Madang	-	1	-	-
Jumlah	-	7	1	6

Sumber : Perangkat Desa/Kelurahan

Tabel 10.7. Lanjutan

DESA/KELURAHAN	INDUSTRI KECIL/KERAJINAN RUMAH TANGGA			
	Gerabah	Kain Tenun	Makanan	Lainnya
(1)	(6)	(7)	(8)	(9)
1. Sumber Jaya	-	-	9	2
2. Sumber Harta	-	-	4	-
3. Jamburejo	-	-	3	1
4. Sukamaju	-	-	1	-
5. Sumber Sari	-	-	5	2
6. Sukamulya	-	-	3	-
7. Sukajaya	-	-	2	1
8. Sukarami Jaya	-	-	4	6
9. Madang	-	-	-	-
Jumlah	-	-	31	12

Sumber : Perangkat Desa/Kelurahan

DATA

Mencerdaskan Bangsa

<http://www.musi.go.id>



**Badan Pusat Statistik
Kabupaten Musi Rawas**

Komplek Pemada Talangpingit Lubuklinggau 31626
Email : bps_murad@yahoo.com telp.(0753) 451241