

KECAMATAN CISEWU DALAM ANGKA

Cisewu Sub District In Figures

2022



**BADAN PUSAT STATISTIK
KABUPATEN GARUT
BPS-STATISTICS OF GARUT REGENCY**

KECAMATAN CISEWU DALAM ANGKA

Cisewu Sub District In Figures

2022



Kecamatan Cisewu Dalam Angka

Cisewu Subdistrict in Figures

2022

ISSN : 2830-1137
No. Publikasi / Publication Number : 32050.2204
Katalog / Catalog : 1102001.3205010

Ukuran Buku / Book Size : 14,8 cm x 21 cm
Jumlah Halaman / Number of Pages : xxvi + 92 halaman /pages

Naskah / Manuscript:

Badan Pusat Statistik Kabupaten Garut

BPS-Statistics of Garut Regency

Gambar Cover oleh / Cover Designed by:

Badan Pusat Statistik Kabupaten Garut

BPS-Statistics of Garut Regency

Ilustrasi Kover / Cover Illustration:

Badan Pusat Statistik Kabupaten Garut/ BPS-Statistics of Garut Regency

Diterbitkan oleh / Published by:

© **BPS Kabupaten Garut/BPS-Statistics of Garut Regency**

Dicetak oleh/Printed by:

BPS Kabupaten Garut / BPS-Statistics of Garut Regency

Dilarang mengumumkan, mendistribusikan, mengomunikasikan, dan/atau menggandakan sebagian atau seluruh isi buku ini untuk tujuan komersial tanpa izin tertulis dari BPS Kabupaten Garut

Prohibited to announce, distribute, communicate, and/or copy part or all of this book for commercial purpose without permission from BPS-Statistics of Garut Regency

TIM PENYUSUN/TEAM MEMBERS

Pengarah/Director

Dody Gunawan Yusuf, S.Si

Penanggung Jawab/Persons in Charge

Dody Gunawan Yusuf, S.Si

Penyunting/Editors

Irvan Prasastya Santosa, S.T.

Pengolah Data dan Penulis Naskah/Data Processor and Writers

Wira Setiadi

Penata Letak/Layout Designers

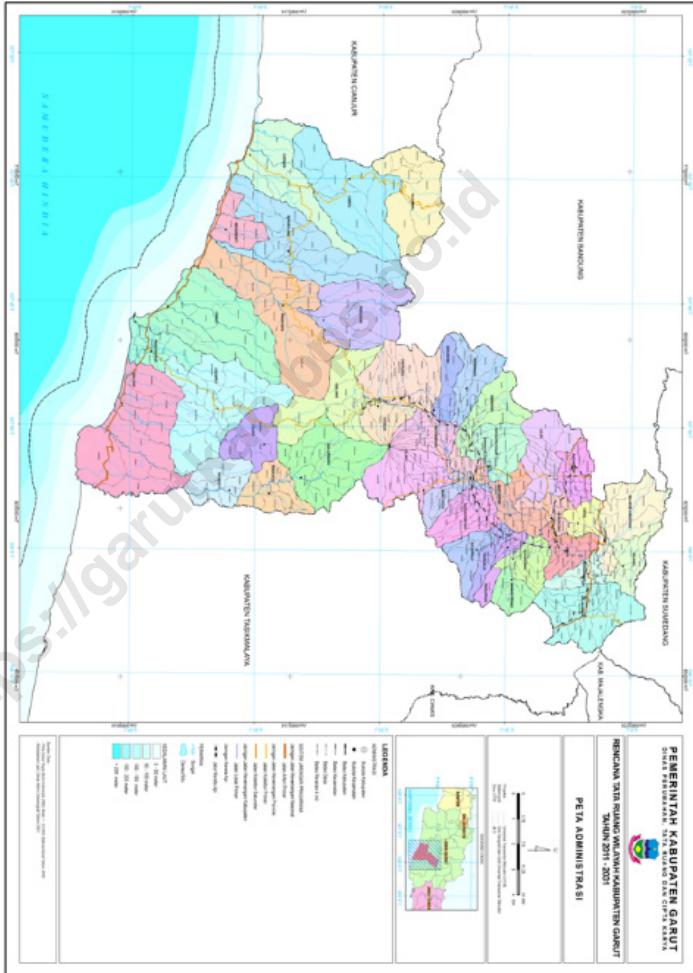
Rahayu Sibarani A.Md

KONTRIBUTOR DATA/DATA CONTRIBUTORS

1. Kementerian Agama/*Ministry of Religious Affair*
2. Kementerian Pendidikan dan Kebudayaan/*Ministry of Education and Culture*
3. Kementerian Dalam Negeri/*Ministry of Home Affairs*
4. Badan Pusat Statistik/*BPS-Statistics Indonesia*
5. Kantor Kecamatan/*SubDistrict Office*
6. Dinas Kependudukan dan Pencatatan Sipil (Disdukcapil)/ *Department of Population and Civil Registration (Disdukcapil)*
7. Dinas Pemberdayaan Masyarakat dan Desa Kabupaten Garut
8. Dinas Kesehatan Kabupaten Garut / *Garut Regency Health Office*

<https://garutkab.bps.go.id>

PETA WILAYAH KABUPATEN GARUT
MAP OF GARUT REGENCY



KEPALA BPS GARUT
CHIEF STATISTICIAN OF GARUT



DODY GUNAWAN YUSUF, S.Si



KATA PENGANTAR

Kecamatan Cisewu Dalam Angka 2022 ini mengalami perubahan format sesuai dengan kebijakan nasional, namun data-data yang sebelumnya pernah ada, akan tetap kami upayakan tampil melalui tabel statis dan dinamis pada website kami garutkab.bps.go.id.

Kecamatan Cisewu Dalam Angka ini semakin banyak diminati karena sebagai sumber referensi oleh para perencana kebijakan, peneliti, dosen, mahasiswa serta para pembaca yang membutuhkan informasi statistik yang komprehensif.

Penghargaan dan ucapan terima kasih yang tulus kami sampaikan kepada segenap instansi pemerintah dilingkungan Pemerintah Kabupaten Garut yang telah berkenan menyumbangkan data dan informasi hingga terwujudnya publikasi ini.

Publikasi ini tentunya masih mengandung keterbatasan. Kritik dan saran dari semua pihak sangat diharapkan untuk perbaikan dan kesempurnaan publikasi yang akan datang. Kritik dan saran dapat dialamatkan ke: bps3205@bps.go.id. Kepada semua pihak yang telah ikut terlibat dalam penyusunan publikasi ini kami mengucapkan banyak terima kasih.

Harapan kami semoga buku ini dapat bermanfaat bagi kita semua dalam menyusun perencanaan dan melaksanakan pembangunan serta berbagai kajian ilmiah.

Garut , September 2022
Kepala BPS
Garut

Doc, Sariman, S.Si



PREFACE

Cisewu SubDistrict In Figures 2022 has changed the format in accordance with national policy, but the data that had previously been there, we will continue to try to appear through static and dynamic tables on our website garutkab.bps.go.id.

Cisewu SubDistrict in this figure more and more in demand because as a source of reference by policy planners, researchers, lecturers, students and readers who need comprehensive statistical information.

Our sincere appreciation and gratitude goes to all government agencies in the Garut Regency Government who have been willing to contribute data and information until the realization of this publication.

This publication certainly contains limitations. Criticism and suggestions from all parties are expected to improve and perfect future publications. Criticisms and suggestions can be addressed to: bps3205@bps.go.id. We would like to thank all those who have been involved in the preparation of this publication.

We hope that this book can be useful for all of us in planning and carrying out development and various scientific studies

Garut, September 2022
Chief Statistician of
Garut

Dody Gunawan Yusuf, S.Si

DAFTAR ISI/CONTENTS

	Halaman <i>Page</i>
Kata Pengantar	xi
Preface	xii
Daftar Isi/ <i>Contents</i>	xiii
Daftar Tabel/ <i>List of Tables</i>	xv
Daftar Gambar/ <i>List of Figures</i>	xxi
Penjelasan Umum/ <i>Explanatory Notes</i>	xxiii
Daftar Singkatan/ <i>List of Abbreviation</i>	xxv
1. Geografi / <i>Geography</i>	1
2. Pemerintahan/ <i>Government</i>	9
3. Penduduk/ <i>Population</i>	17
4. Sosial dan Kesejahteraan Rakyat/ <i>Social and Welfare</i>	25
5. Pertanian/ <i>Agriculture</i>	53
6. Pariwisata, Transportasi, dan Komunikasi/ <i>Tourism, Transportation, and Communication</i>	71
7. Perbankan, Koperasi, dan Perdagangan/ <i>Banking, Cooperative, and Trade</i>	83

DAFTAR TABEL/LIST OF TABLES

	Halaman Page
1. GEOGRAFI /GEOGRAPHY	
1.1 Luas Daerah Menurut Desa/Kelurahan di Kecamatan Cisewu, 2021 <i>Total Area by Villages/Kelurahan in Cisewu Subdistrict, 2021</i>	6
1.2 Jarak ke Ibukota Kecamatan dan Ibukota Kabupaten/Kota Menurut Desa/Kelurahan di Kecamatan Cisewu (km), 2021 <i>Distance to the Subdistrict Capital and Regency/Municipal Capital by Villages/Kelurahan in Cisewu Subdistrict (km), 2021.....</i>	7
2. PEMERINTAHAN/GOVERNMENT	
2.1 WILAYAH ADMINISTRATIF ADMINISTRATIVE AREA	
2.1.1 Jumlah Rukun Warga (RW) dan Rukun Tetangga (RT) Menurut Desa/Kelurahan di Kecamatan Cisewu, 2021 <i>Number of Rukun Warga and Rukun Tetangga by Villages/ Kelurahan in Cisewu Subdistrict, 2021</i>	14
2.2 SUMBER DAYA MANUSIA HUMAN RESOURCES	
2.2.1 Jumlah PNS Menurut Golongan/Ruang dan Jenis Kelamin di Kantor Kecamatan Cisewu, 2021 <i>Number of Civil Servants By Group/Space and Gender in the District Office Cisewu, 2021</i>	15
2.2.2 Jumlah PNS Menurut Tingkat Pendidikan dan Jenis Kelamin di Kantor Kecamatan Cisewu, 2021 <i>Number of Civil Servants According to Education and Gender in the District Office Cisewu, 2021</i>	16
3. PENDUDUK/POPULATION	
3.1 Penduduk, Distribusi Persentase Penduduk, dan Rasio Jenis Kelamin Penduduk Menurut Desa/ Kelurahan di Kecamatan Cisewu, 2021	

	<i>Population, Percentage Distribution of Population, and Population Sex Ratio by Villages/Kelurahan in Cisewu Subdistrict, 2021</i>	22
3.2	Jumlah Penduduk Menurut Kelompok Umur dan Jenis Kelamin di Kecamatan Cisewu, 2021 <i>Population by Age Groups and Sex in Cisewu Subdistrict, 2021</i>	24
4.	SOSIAL DAN KESEJAHTERAAN RAKYAT/SOCIAL AND WELFARE	
4.1	PENDIDIKAN EDUCATION	
4.1.1	Banyaknya Desa ¹ /Kelurahan yang Memiliki Fasilitas Sekolah Menurut Tingkat Pendidikan di Kecamatan Cisewu, 2021 <i>Number of Villages¹/Kelurahan Having Educational Facilities by Educational Level in Cisewu Subdistrict, 2021</i>	31
4.1.2	Jumlah Sekolah Menurut Tingkat Pendidikan di Kecamatan Cisewu, 2020/2021 dan 2021/2022 <i>Number of Schools by Educational Level in Cisewu Subdistrict, 2020/2021 and 2021/2022.....</i>	32
4.1.3	Jumlah Guru Menurut Tingkat Pendidikan di Kecamatan Cisewu, 2020/2021 dan 2021/2022 <i>Number of Teachers by Educational Level in Cisewu Subdistrict, 2020/2021 and 2021/2022.....</i>	33
4.1.4	Jumlah Murid Menurut Tingkat Pendidikan di Kecamatan Cisewu, 2020/2021 dan 2021/2022 <i>Number of Pupils by Educational Level in Cisewu Subdistrict, 2020/2021 and 2021/2022.....</i>	34
4.2	KESEHATAN HEALTH	
4.2.1	Banyaknya Desa ¹ /Kelurahan yang Memiliki Sarana Kesehatan Menurut Jenis Sarana Kesehatan di Kecamatan Cisewu, 2021 <i>Number of Villages¹/Kelurahan Health Facilities by Type of Health Facilities in Cisewu Subdistrict, 2021</i>	35
4.2.2	Banyaknya Warga Penderita Kekurangan Gizi Menurut Desa/Kelurahan di Kecamatan Cisewu, 2021 <i>Number of People with Malnutrition by Villages/Kelurahan in Cisewu Subdistrict, 2021</i>	36

**4.3 PERUMAHAN DAN LINGKUNGAN
HOUSING AND ENVIRONMENT**

4.3.1	Banyaknya Desa/Kelurahan Menurut Sumber Air Minum Sebagian Besar Keluarga di Kecamatan Cisewu, 2021 <i>Number of Villages/Kelurahan by Drinking Water Source of Majority Family in Cisewu Subdistrict, 2021</i>	37
4.3.2	Banyaknya Keluarga Menurut Desa/Kelurahan dan Jenis Pengguna Listrik di Kecamatan Cisewu, 2021 <i>Number of Family by Villages/Kelurahan and Type of Electricity Consumer in Cisewu Subdistrict, 2021</i>	38
4.3.3	Banyaknya Desa/Kelurahan Menurut Sumber Penerangan Jalan Utama Desa/Kelurahan di Kecamatan Cisewu, 2021 <i>Number of Villages/Kelurahan by Source of Villages/Kelurahan's Main Street Illumination in Cisewu Subdistrict, 2021</i>	39
4.3.4	Banyaknya Desa/Kelurahan Menurut Penggunaan Fasilitas Tempat Buang Air Besar Sebagian Besar Keluarga di Kecamatan Cisewu, 2021 <i>Number of Villages/Kelurahan by Toilet Facility Used by Majority Family in Cisewu Subdistrict, 2021</i>	40
4.3.5	Banyaknya Desa/Kelurahan Menurut Jenis Bahan Bakar untuk Memasak yang Digunakan Sebagian Besar Keluarga di Kecamatan Cisewu, 2021 <i>Number of Villages/Kelurahan by Type of Cooking Fuel Used by Majority Family in Cisewu Subdistrict, 2021</i>	41
4.4	AGAMA DAN SOSIAL LAINNYA RELIGION AND OTHER SOCIAL AFFAIRS	
4.4.1	Jumlah Tempat Peribadatan Menurut Desa/ Kelurahan di Kecamatan Cisewu, 2021 <i>Number of Worship Places by Villages/Kelurahan in Cisewu Subdistrict, 2021</i>	42
4.4.2	Banyaknya Kejadian Bencana Alam Menurut Desa/Kelurahan dan Jenis Bencana Alam di Kecamatan Cisewu, 2021 <i>Number of Natural Disaster Events by Villages/Kelurahan and Type of Natural Disaster in Cisewu Subdistrict, 2021</i>	43
4.4.3	Banyaknya Korban Jiwa Akibat Bencana Alam Menurut Desa/ Kelurahan dan Jenis Bencana Alam di Kecamatan Cisewu, 2021	

	Halaman Page
	<i>Number of Fatalities Due to Natural Disasters by Villages/Kelurahan and Type of Natural Disaster in Cisewu Subdistrict, 2021</i> 46
4.4.4	Keberadaan Fasilitas/Upaya Antisipasi/Mitigasi Bencana Alam Menurut Desa/Kelurahan di Kecamatan Cisewu, 2021 <i>Existence of Facilities/Efforts for Anticipation/Mitigation of Natural Disasters by Villages/Kelurahan by Villages/Kelurahan in Cisewu Subdistrict, 2021</i> 49
4.4.5	Banyaknya Desa/Kelurahan yang Memiliki Kelompok Kegiatan Olahraga Menurut Jenis Olahraga dan Ketersediaan Fasilitas/Lapangan Olahraga di Kecamatan Cisewu, 2021 <i>Number of Villages/Kelurahan Having Sport Activities Groups by Type of Sport and Availability of Sport Facilities/Fields in Cisewu Subdistrict, 2021</i> 51
5.	PERTANIAN/AGRICULTURE
	<i>Harvested Area of Medicinal Plants by Kind of Plant in Cisewu Subdistrict (m²), 2018–2021</i> 57
5.1	Luas Panen Tanaman Sayuran Menurut Jenis Tanaman di Kecamatan Cisewu (ha), 2018–2021 <i>Harvested Area of Seasonal Vegetables by Kind of Plant in Cisewu Subdistrict (ha), 2018–2021</i> 58
5.2	Produksi Tanaman Sayuran dan Buah-buahan Semusim Menurut Jenis Tanaman di Kecamatan Cisewu (kuintal), 2018–2021 <i>Production of Seasonal Vegetables and Fruits by Kind of Plant in Cisewu Subdistrict (quintal), 2018–2021</i> 60
5.3	Luas Panen Tanaman Biofarmaka Menurut Jenis Tanaman di Kecamatan Cisewu (m ²), 2018–2021 <i>Harvested Area of Medicinal Plants by Kind of Plant in Cisewu Subdistrict (m²), 2018–2021</i> 62
5.4	Produksi Tanaman Biofarmaka Menurut Jenis Tanaman di Kecamatan Cisewu (kg), 2018–2021 <i>Production of Medicinal Plants by Kind of Plant in Cisewu Subdistrict (kg), 2018–2021</i> 63
5.5	Luas Panen Tanaman Hias Menurut Jenis Tanaman di Kecamatan Cisewu (m ²), 2018–2021

	Halaman Page
	<i>Harvested Area of Ornamental Plants by Kind of Plant in Cisewu Subdistrict (m²), 2018–2021</i> 64
5.6	Produksi Tanaman Hias Menurut Jenis Tanaman di Kecamatan Cisewu (tangkai), 2018–2021 <i>Production of Ornamental Plants by Kind of Plant in Cisewu Subdistrict (stalks), 2018–2021</i> 66
5.7	Produksi Buah-Buahan Menurut Jenis Tanaman di Kecamatan Cisewu (kuintal), 2018–2021 <i>Production of Annual Fruits by Kind of Plant in Cisewu Subdistrict (quintal), 2018–2021</i> 68
6.	PARIWISATA, TRANSPORTASI, DAN KOMUNIKASI/TOURISM, TRANSPORTATION, AND COMMUNICATION
6.1	PARIWISATA TOURISM
6.1.1	Jumlah Sarana Akomodasi Menurut Desa/Kelurahan dan Jenis Akomodasi di Kecamatan Cisewu, 2021 <i>Number of Accomodation Facilities by Villages/Kelurahan and Type of Accomodation in Cisewu Subdistrict, 2021</i> 76
6.2	TRANSPORTASI TRANSPORTATION
6.2.1	Prasarana dan Sarana Transportasi Antar Desa/Kelurahan Menurut Desa/Kelurahan di Kecamatan Cisewu, 2021 <i>Inter-Villages/Kelurahan Transportation Infrastructure and Facilities by Villages/Kelurahan in Cisewu Subdistrict, 2021</i> 77
6.3	KOMUNIKASI COMMUNICATION
6.2.2	Keberadaan Kantor Pos/Pos Pembantu/Rumah Pos, Pos Keliling, dan Perusahaan/Agen Jasa Ekspedisi Swasta Menurut Desa/Kelurahan di Kecamatan Cisewu, 2021 <i>Number of Post Office/Subsidiary of Post Office, Mobile Portal Service, Private Expedition Service Company by Villages/Kelurahan in Cisewu Subdistrict, 2021</i> 79

6.3.1	Jumlah Menara Telepon seluler dan Operator Layanan Komunikasi Telepon Seluler Menurut Desa/ Kelurahan di Kecamatan Cisewu, 2021 <i>Number of Base Transceiver Station (BTS) and Cellular Phone Communication Service Operators by Villages/Kelurahan in Cisewu Subdistrict, 2021</i>	80
6.3.2	Kekuatan Sinyal Telepon Seluler dan Jenis Sinyal Internet Telepon Seluler Menurut Desa/Kelurahan di Kecamatan Cisewu, 2021 <i>The Strength of Celular Phone Signal by Villages/Kelurahan in Cisewu Subdistrict, 2021</i>	81
7.	PERBANKAN, KOPERASI, DAN PERDAGANGAN/BANKING, COOPERATIVE, AND TRADE	
7.1	Banyaknya Sarana Lembaga Keuangan Bank Menurut Desa/ Kelurahan dan Jenis Bank di Kecamatan Cisewu, 2021 <i>Number of Bank by Villages/Kelurahan and Type of Bank in Cisewu Subdistrict, 2021</i>	88
7.2	Banyaknya Koperasi Aktif Menurut Menurut Desa/ Kelurahan dan Jenis Koperasi di Kecamatan Cisewu, 2021 <i>Number of Cooperative by Villages/Kelurahan and Type of Cooperative in Cisewu Subdistrict, 2021</i>	89
7.3	Banyaknya Sarana Perdagangan Menurut Desa/Kelurahan dan Jenis Sarana Perdagangan di Kecamatan Cisewu, 2021 <i>Number of Trade Facilities by Villages/Kelurahan and Type of Trade Facilities in Cisewu Subdistrict, 2021</i>	91

DAFTAR GAMBAR/LIST OF FIGURES

		Halaman Page
1.1	Luas Daerah menurut Desa/Kelurahan (%), 2021 <i>Total Area by Village/Kelurahan (%), 2021</i>	4
1.2	Jarak ke Ibukota Kecamatan Menurut Desa/ Kelurahan di Kecamatan Cisewu (km), 2021 <i>Distance to the Subdistrict Capital by Village/Kelurahan in Cisewu Subdistrict (km), 2021</i>	5
2.1	Jumlah Rukun Warga (RW) dan Rukun Tetangga (RT) Menurut Desa/Kelurahan di Kecamatan Cisewu, 2021 <i>Number of Rukun Warga and Rukun Tetangga by Villages¹/ Kelurahan in Cisewu Subdistrict, 2021</i>	12
2.2	Jumlah PNS Menurut Tingkat Pendidikan dan Jenis Kelamin di Kantor Kecamatan Cisewu, 2021 <i>Number of Civil Servants According to Education and Gender in the District Office Cisewu, 2021</i>	13
3.1	Penduduk Menurut Desa/Kelurahan di Kecamatan Cisewu, 2021 <i>Population by Villages/Kelurahan in Cisewu Subdistrict, 2021</i>	20
3.2	Jumlah Penduduk Menurut Kelompok Umur dan Jenis Kelamin di Kecamatan Cisewu, 2021 <i>Population by Age Groups and Sex in Cisewu Subdistrict, 2021</i>	21
4.1	Banyaknya Desa ¹ /Kelurahan yang Memiliki Fasilitas Sekolah Menurut Tingkat Pendidikan di Kecamatan Cisewu, 2021 <i>Number of Villages¹/Kelurahan Having Educational Facilities by Educational Level in Cisewu Subdistrict, 2021</i>	29
4.2	Banyaknya Desa ¹ /Kelurahan yang Memiliki Sarana Kesehatan Menurut Jenis Sarana Kesehatan di Kecamatan Cisewu, 2021 <i>Number of Villages¹/Kelurahan Health Facilities by Type of Health Facilities in Cisewu Subdistrict, 2021</i>	30
5.1	Produksi Tanaman Biofarmaka Menurut Jenis Tanaman di Kecamatan Cisewu (kg), 2018–2021 <i>Production of Medicinal Plants by Kind of Plant in Cisewu Subdistrict (kg), 2018–2021</i>	56
5.2	Luas Panen Tanaman Biofarmaka Menurut Jenis Tanaman di Kecamatan Cisewu (m ²), 2018–2021	

6.1	Jumlah Sarana Akomodasi Menurut Desa/Kelurahan dan Jenis Akomodasi di Kecamatan Cisewu, 2021 <i>Number of Accomodation Facilities by Villages/Kelurahan and Type of Accomodation in Cisewu Subdistrict, 2021</i>	74
6.2	Jumlah Menara Telepon seluler dan Operator Layanan Komunikasi Telepon Seluler Menurut Desa/ Kelurahan di Kecamatan Cisewu, 2021 <i>Number of Base Transceiver Station (BTS) and Cellular Phone Communication Service Operators by Villages/Kelurahan in Cisewu Subdistrict, 2021</i>	75
7.1	Banyaknya Sarana Lembaga Keuangan Bank Menurut Desa/ Kelurahan dan Jenis Bank di Kecamatan Cisewu, 2021 <i>Number of Bank by Villages/Kelurahan and Type of Bank in Cisewu Subdistrict, 2021</i>	86
7.2	Banyaknya Koperasi Aktif Menurut Menurut Desa/ Kelurahan dan Jenis Koperasi di Kecamatan Cisewu, 2021 <i>Number of Cooperative by Villages/Kelurahan and Type of Cooperative in Cisewu Subdistrict, 2021</i>	87

PENJELASAN UMUM/EXPLANATORY NOTES

Tanda-tanda, satuan-satuan, dan lain-lainnya yang digunakan dalam publikasi ini adalah sebagai berikut:

Symbols, measurement units, and acronyms which are used in this publication, are as follows:

1. TANDA-TANDA/SYMBOLS

Data tidak tersedia/ <i>Data not available</i>	: ...
Tidak ada atau nol / <i>Null or zero</i>	: -
Data dapat diabaikan/ <i>Data negligible</i>	: 0
Tanda decimal/ <i>Decimal point</i>	: ,
Data tidak dapat ditampilkan/ <i>Not applicable</i>	: NA
Angka estimasi/ <i>Estimated figures</i>	: e
Angka diperbaiki/ <i>Revised figures</i>	: r
Angka sementara/ <i>Preliminary figures</i>	: x
Angka sangat sementara/ <i>Very preliminary figures</i>	: xx
Angka sangat sangat sementara/ <i>Very very preliminary figures</i>	: xxx

2. SATUAN/UNITS

barel/ <i>barrel</i>	: 158,99 liter/ <i>litres</i> = 1/6,2898 m ³
hektar (ha)/ <i>hectare (ha)</i>	: 10 000 m ²
kilometer (km)/ <i>kilometres (km)</i>	: 1 000 meter/ <i>meters (m)</i>
knot/ <i>knot</i>	: 1,8523 km/jam (<i>km/hour</i>)
kuintal/ <i>quintal</i>	: 100 kg
KWh	: 1 000 Watt hour
MWh	: 1 000 KWh
liter (untuk beras)/ <i>litre (for rice)</i>	: 0,80 kg
MMSCF	: 1/35,3 m ³
metrik ton (m.ton)/ <i>metric ton (m. ton)</i>	: 0,98421 long ton = 1 000 kg
ons/ <i>ounce</i>	: 28,31 gram/ <i>grams</i>
ton	: 1 000 kg

Satuan lain: buah, dus, butir, helai/lembar, kaleng, batang, pulsa, ton kilometer (ton-km), jam, menit, persen (%).

Other units: unit, pack, pieces, sheet, tin, pulse, ton-kilometres(ton-km), hour, minute, percent (%).

Perbedaan angka di belakang koma disebabkan oleh pembulatan angka.

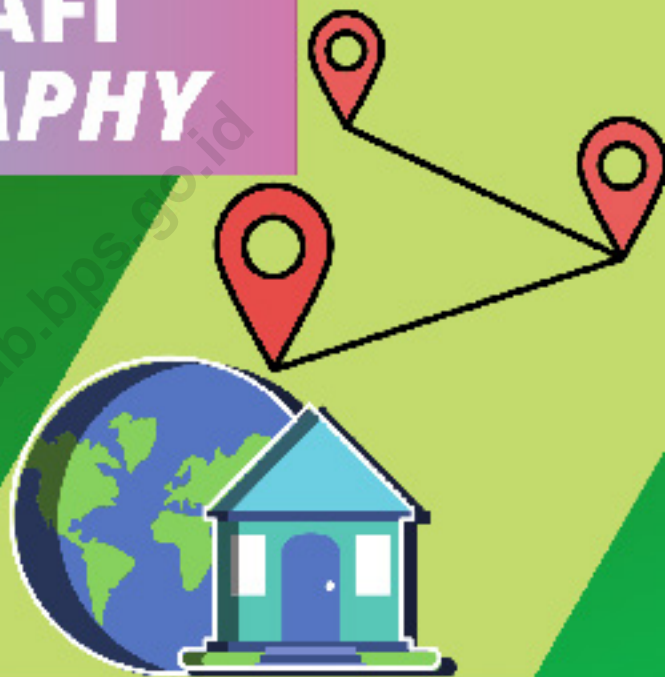
The difference in decimal numbers is caused by rounding.

DAFTAR SINGKATAN/LIST OF ABBREVIATION

SI	: Stasiun Iklim/ <i>Climate Station</i>
SMPK	: Stasiun Meterologi Pertanian Khusus/ <i>Special Agricultural Meteorological Station</i>
t.t	: Tempat tidur/ <i>Bed</i>
BCG	: Bacillus Calmette Guerin
DPT	: Difteri, Pertusis, Tetanus/ <i>Diphtheria, Tetanus, and Pertussis</i>
TT	: Tetanus Toxoid
IOT	: Industri Obat Tradisional/ <i>Traditional Medicine Industry</i>
IKOT	: Industri Kecil Obat Tradisional/ <i>Traditional Medicine Small Industry</i>
Alkes	: Alat kesehatan/ <i>Health Kits</i>
PKRT	: Perbekalan Kesehatan Rumah tangga/ <i>Household Health Logistics</i>
Kompl	: Komplemen/ <i>Complement</i>
IRTP	: Industri Pangan Produksi Rumah Tangga/ <i>Foods Home Industry</i>
PBF	: Pedagang Besar Farmasi/ <i>Pharmacy Whole-seller</i>
GFK	: Gudang Farmasi Kab/Kota/Regency/ <i>Municipality Pharmacy Warehouse</i>
RB	: Rumah Bersalin/ <i>Delivery House</i>
Pustu	: Puskesmas pembantu/ <i>Auxiliary Public Health Center</i>
BP	: Balai Pengobatan/ <i>Polyclinic</i>
TPS	: Tempat Pembuangan Sampah Sementara / <i>landfill</i>
Jamkesmas	: Jaminan kesehatan masyarakat miskin/ <i>Poor public health insurance</i>
PJKMU	: Program Jaminan Kesehatan Masyarakat Umum/ <i>General Public Health Insurance Program</i>
SIUP	: Surat Ijin Usaha Perdagangan/ <i>Trading Permission Letter</i>
TDP	: Tanda Daftar Perusahaan/ <i>Company Registration Identity</i>
API	: Angka Pengenal Importir/ <i>Importer's Identity Number</i>

BAB 1

GEOGRAFI *GEOGRAPHY*



ULASAN

Kecamatan Cisewu mem-punyai luas wilayah sekitar 4.684,6 Ha, dengan batas-batas wilayah sebagai berikut :

- Sebelah Utara : Kecamatan Banjarwangi
- Sebelah Timur : Kecamatan Bojonggambir, Kabupaten Tasikmalaya
- Sebelah Selatan : Kecamatan Peundeuy
- Sebelah Barat : Kecamatan Cihurip

Secara umum karakteristik wilayah Kecamatan Cisewu merupakan daerah Pegunungan dengan kondisi alam berbukit-bukit yang memiliki permukaan terendah dari laut setinggi 720 mdpl dan sebagian besar permukaan tanahnya memiliki kemiringan yang relatif cukup curam

DESCRIPTION

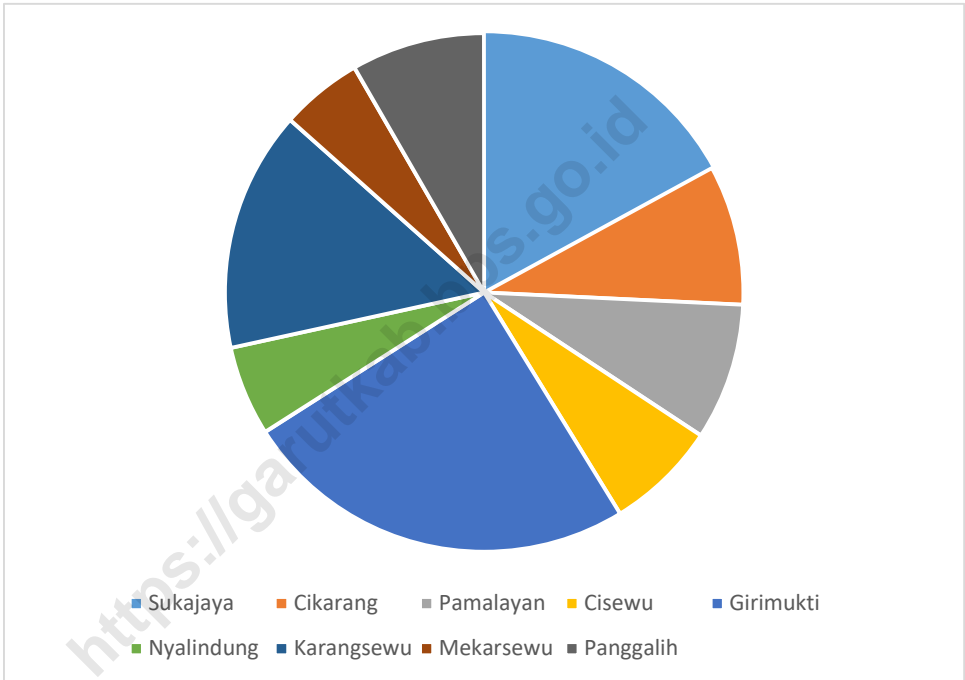
Sub District of Cisewu has total area approximately 4.684,6 Ha, with area boundaries as shown below:

- North side, by at sub District of Banjarwangi*
- East side, by sub District of Bojonggambir sub Province Tasikmalaya.*
- South side, by at sub District of Peundeuy.*
- West side, by sub District of Cihurip.*

Generally, characteristic of sub District of Cisewu is a mountainous area with hilly condition which is the lowest altitude was 720 metres from sea level and the most of its soil surface has steep slope as well as.

Gambar 1.1
Figures

Luas Daerah menurut Desa/Kelurahan (%), 2021
Total Area by Village/Kelurahan (%), 2021

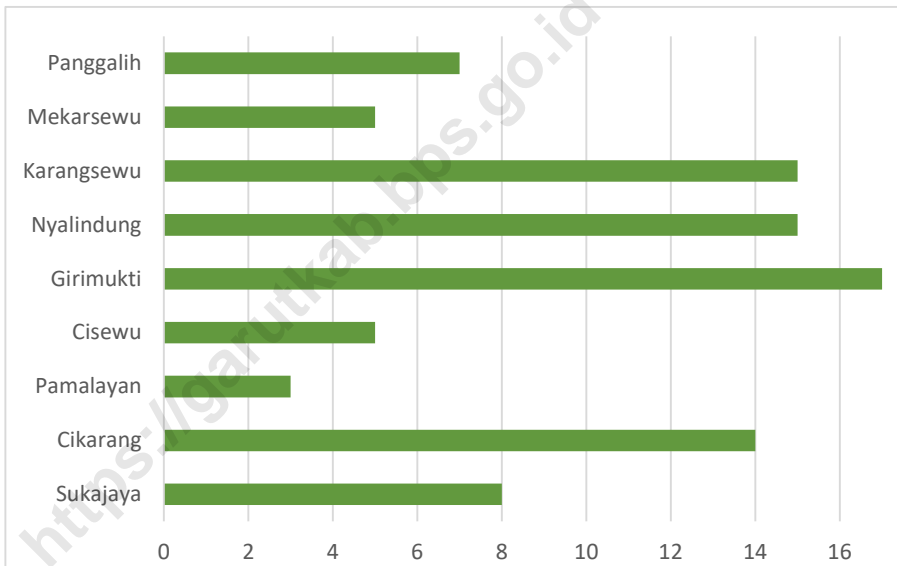


Catatan/Note: ...

Sumber/Source: Kementerian Dalam Negeri/Ministry of Home Affairs

Gambar 1.2
Figures

Jarak ke Ibukota Kecamatan Menurut Desa/Kelurahan di Kecamatan Cisewu (km), 2021
Distance to the Subdistrict Capital by Village/Kelurahan in Cisewu Subdistrict (km), 2021



Catatan/Note: ...

Sumber/Source: BPS, Pendataan Potensi Desa (Podes)/BPS-Statistics Indonesia, Village Potential Data Collecting

Tabel 1.1
Table

Luas Daerah Menurut Desa/Kelurahan di Kecamatan Cisewu, 2021
Total Area by Villages/Kelurahan in Cisewu Subdistrict, 2021

Desa/Kelurahan Village/Kelurahan	Luas Total Area (km ² /sq.km)	Persentase terhadap Luas Kecamatan Percentage to Subdistrict Area
(1)	(2)	(3)
1.Sukajaya	25.27	19.4
2. Cikarang	12.92	9.9
3.Pamalayan	12.64	9.9
4.Cisewu	10.3	7.9
5.Girimukti	36.70	22.6
6.Nyalindung	8.3	3.5
7.Karangsewu	22.23	11.4
8.Mekarsewu	7.56	5.9
9.Panggalih	12.36	9.5
Kecamatan Cisewu	130.3	100

Catatan/Note: ...

Sumber/Source: Kementerian Dalam Negeri/Ministry of Home Affairs

Tabel 1.2
Table

Jarak ke Ibukota Kecamatan dan Ibukota Kabupaten/Kota Menurut Desa/Kelurahan di Kecamatan Cisewu (km), 2021
Distance to the Subdistrict Capital and Regency/Municipal Capital by Villages/Kelurahan in Cisewu Subdistrict (km), 2021

Desa/Kelurahan <i>Village/Kelurahan</i>	Jarak ke Ibukota Kecamatan <i>Distance to Subdistrict Capital</i>	Jarak ke Ibukota Kabupaten/ Kota <i>Distance to Regency/Municipal Capital</i>
(1)	(2)	(3)
1.Sukajaya	8	120
2. Cikarang	14	98
3.Pamalayan	3	150
4.Cisewu	5	134
5.Girimukti	17	132
6.Nyalindung	15	112
7.Karangsewu	15	121
8.Mekarsewu	5	136
9.Panggalih	7	98
Kecamatan Cisewu	89	1101

Catatan/Note: ...

Sumber/Source: BPS, Pendataan Potensi Desa (Podes)/BPS-Statistics Indonesia, Village Potential Data Collecting

BAB 2

PEMERINTAHAN GOVERNMENT



<https://garutkab.bps.go.id>

ULASAN

Data yang disajikan pada bab ini mencakup data-data pemerintahan, aparatur di lingkungan kantor kecamatan, serta unit pelaksana yang berada di bawah lingkup kecamatan.

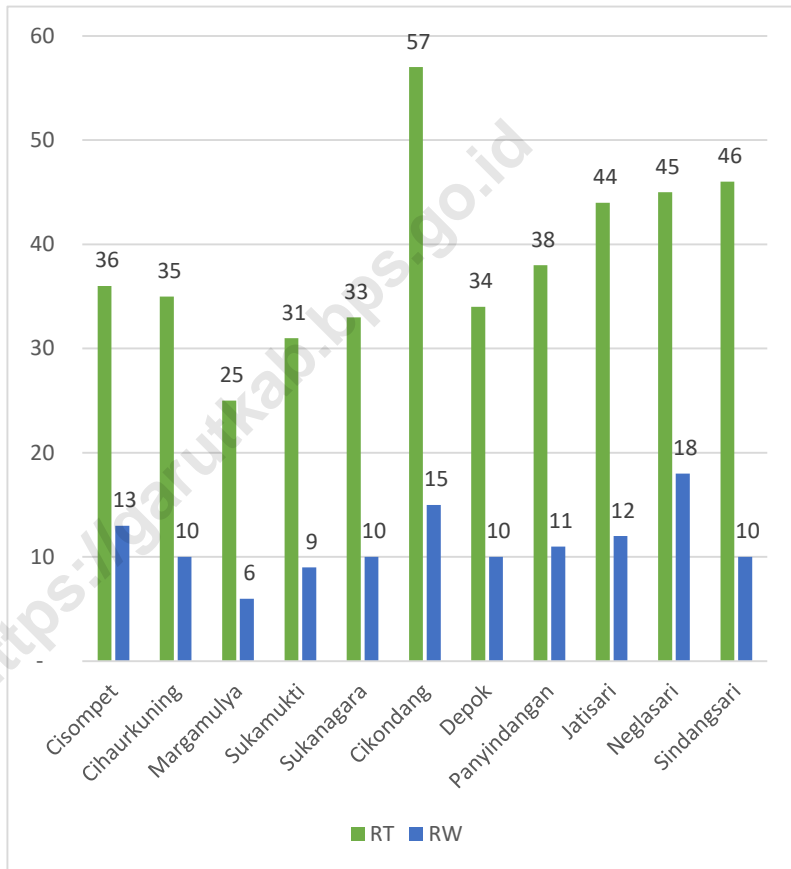
DESCRIPTION

Data presented in this chapter contains data on government, personnel in the sub-district office, and implementing units that are under the sub-district allocation.

<https://garutkab.bps.go.id>

Gambar 2.1
Figures

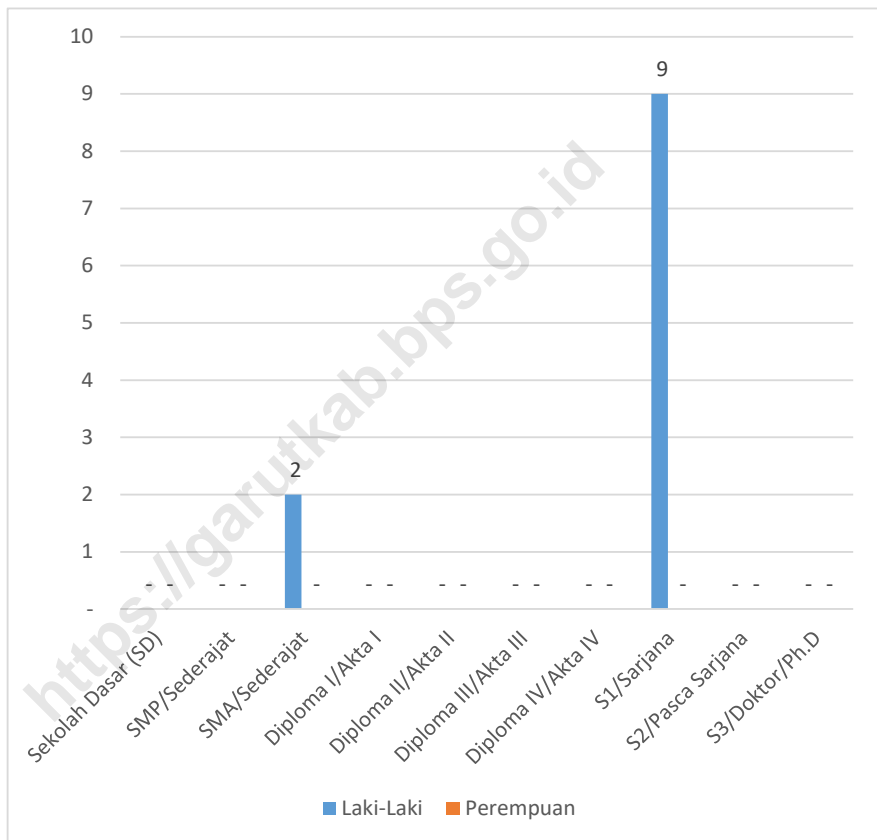
Jumlah Rukun Warga (RW) dan Rukun Tetangga (RT) Menurut Desa/Kelurahan di Kecamatan Cisewu, 2021
Number of Rukun Warga and Rukun Tetangga by Villages¹/Kelurahan in Cisewu Subdistrict, 2021



Sumber/Source: Dinas Pemberdayaan Masyarakat dan Desa Kabupaten Garut / Garut Regency Village and Community Empowerment Service

Gambar 2.2
Figures

Jumlah PNS Menurut Tingkat Pendidikan dan Jenis Kelamin di Kantor Kecamatan Cisewu, 2021
Number of Civil Servants According to Education and Gender in the District Office Cisewu, 2021



Sumber/Source: Kantor Kecamatan/SubDistrict Office

2.1 WILAYAH ADMINISTRATIF ADMINISTRATIVE AREA

Tabel 2.1.1 Jumlah Rukun Warga (RW) dan Rukun Tetangga (RT) Menurut Desa/Kelurahan di Kecamatan Cisewu, 2021
Table *Number of Rukun Warga and Rukun Tetangga by Villages'/Kelurahan in Cisewu Subdistrict, 2021*

Desa/Kelurahan Village/Kelurahan	Rukun Warga (RW) Rukun Warga	Rukun Tetangga (RT) Rukun Tetangga
(1)	(2)	(3)
1.Sukajaya	10	38
2. Cikarang	12	49
3.Pamalayan	9	26
4.Cisewu	10	40
5.Girimukti	6	24
6.Nyalindung	9	29
7.Karangsewu	6	25
8.Mekarsewu	8	23
9.Panggalih	7	26
Kecamatan Cisewu	77	280

Catatan/Note: ...

Sumber/Source: Dinas Pemberdayaan Masyarakat dan Desa Kabupaten Garut / Garut Regency Village and Community Empowerment Service

2.2 SUMBER DAYA MANUSIA HUMAN RESOURCES

Tabel 2.2.1 Jumlah PNS Menurut Golongan/Ruang dan Jenis Kelamin di Kantor Kecamatan Cisewu, 2021
Table *Number of Civil Servants By Group/Space and Gender in the District Office Cisewu, 2021*

Golongan/Ruang <i>Room type</i>	Laki-Laki <i>Male</i>	Perempuan <i>Female</i>	Jumlah <i>Total</i>
(1)	(2)	(3)	(4)
IVd	-	-	-
IVc	-	-	-
IVb	1	-	1
IVa	1	-	1
III d	1	-	1
III c	3	-	3
III b	2	-	2
III a	5	-	1
II d	1	-	1
II c	1	-	1
II b	-	-	-
II a	-	-	-
I d	-	-	-
I c	-	-	-
I b	-	-	-
I a	-	-	-
Kecamatan Cisewu	11	-	11

Catatan/Note: ...

Sumber/Source: Kantor Kecamatan/SubDistrict Office

Tabel 2.2.2
Table

Jumlah PNS Menurut Tingkat Pendidikan dan Jenis Kelamin di Kantor Kecamatan Cisewu, 2021
Number of Civil Servants According to Education and Gender in the District Office Cisewu, 2021

Tingkat Pendidikan <i>Educational Level</i>	Laki-Laki <i>Male</i>	Perempuan <i>Female</i>	Jumlah <i>Total</i>
(1)	(2)	(3)	(4)
Sekolah Dasar (SD) <i>Primary School</i>	-	-	-
SMP/Sederajat <i>Junior High School</i>	-	-	-
SMA/Sederajat <i>Senior High School</i>	2	-	2
Diploma I/Akta I <i>Diploma I/Akta I</i>	-	-	-
Diploma II/Akta II <i>Diploma II/Akta II</i>	-	-	-
Diploma III/Akta III <i>Diploma III/Akta III</i>	-	-	-
Diploma IV/Akta IV <i>Diploma IV/Akta IV</i>	-	-	-
S1/Sarjana <i>Under Graduate/Bachelor</i>	9	-	9
S2/Pasca Sarjana <i>Graduate</i>	-	-	-
S3/Doktor/Ph.D <i>Post Graduate</i>	-	-	-
Jumlah/Total	11	-	11

Catatan/Note: ...

Sumber/Source: Kantor Kecamatan/SubDistrict Office

BAB 3

PENDUDUK *POPULATION*



<https://garutkab.bps.go.id/>

ULASAN

Pada bab ini dapat dicari beragam tabel yang berhubungan dengan masalah demografi di Kecamatan, seperti jumlah penduduk, penduduk menurut kelompok umur, Kemudian dilengkapi dengan data rasio jenis kelamin dan persentasi penduduk di kecamatan tersebut.

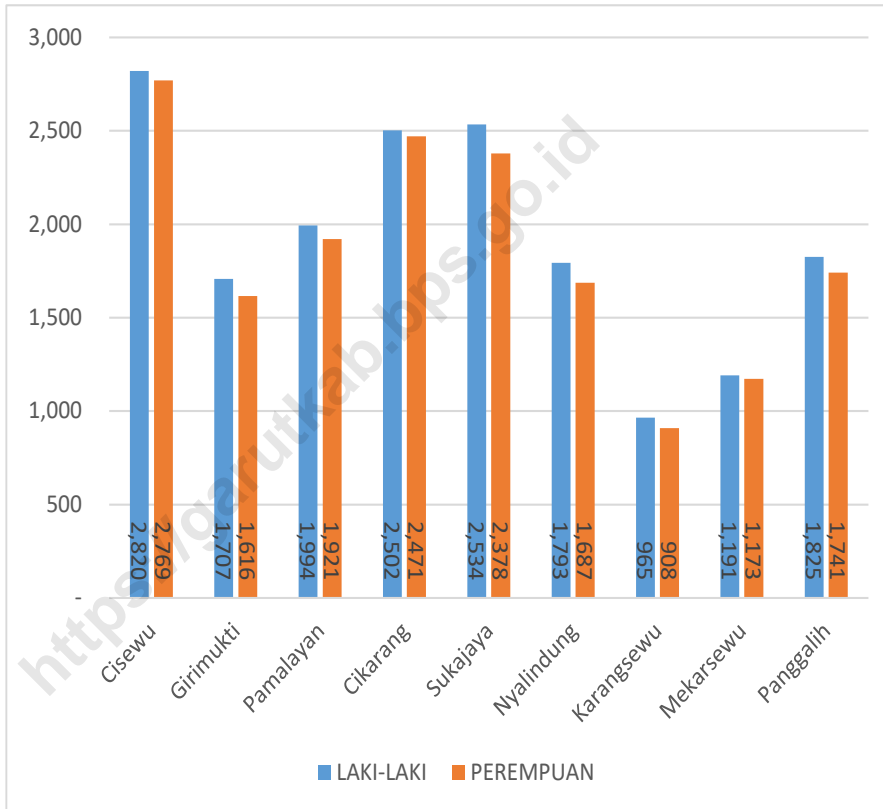
DESCRIPTION

In this chapter, various tables related to demographic problems in the sub-district, such as population, population by age group can be searched, then equipped with data on the sex ratio and the percentage of the population in the sub-district.

<https://garutkab.bps.go.id>

Gambar 3.1
Figures

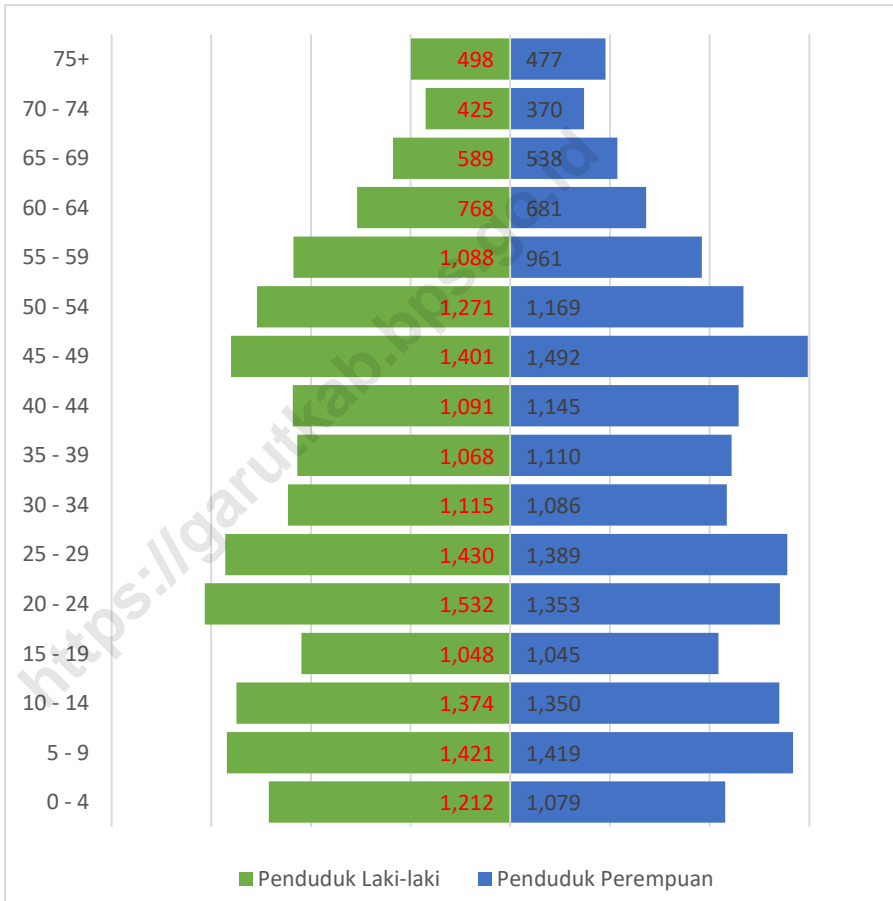
Penduduk Menurut Desa/Kelurahan di Kecamatan Cisewu, 2021
Population by Villages/Kelurahan in Cisewu Subdistrict, 2021



Sumber/Source: Data Administrasi Dinas Kependudukan dan Pencatatan Sipil (Disdukcapil) / Administrative Data of the Population and Civil Registration Service (Disdukcapil)

Gambar 3.2
Figures

Jumlah Penduduk Menurut Kelompok Umur dan Jenis Kelamin di Kecamatan Cisewu, 2021
Population by Age Groups and Sex in Cisewu Subdistrict, 2021



Sumber/Source: Data Administrasi Dinas Kependudukan dan Pencatatan Sipil (Disdukcapil) / Administrative Data of the Population and Civil Registration Service (Disdukcapil)

Tabel
Table 3.1

Penduduk, Distribusi Persentase Penduduk, dan Rasio Jenis Kelamin Penduduk Menurut Desa/Kelurahan di Kecamatan Cisewu, 2021
Population, Percentage Distribution of Population, and Population Sex Ratio by Villages/Kelurahan in Cisewu Subdistrict, 2021

Desa/Kelurahan Village/Kelurahan	Penduduk/Population		
	Laki-Laki/Male	Perempuan/Female	Jumlah/Total
(1)	(2)	(3)	(4)
1.Sukajaya	2 820	2 769	5 589
2. Cikarang	1 707	1 616	3 323
3.Pamalayan	1 994	1 921	3 915
4.Cisewu	2 502	2 471	4 973
5.Girimukti	2 534	2 378	4 912
6.Nyalindung	1 793	1 687	3 480
7.Karangsewu	965	908	1 873
8.Mekarsewu	1 191	1 173	2 364
9.Panggalih	1 825	1 741	3 566
Kecamatan Cisewu	17 331	16 664	33 995

Lanjutan Tabel/*Continued Table 3.1*

Desa/Kelurahan Village/Kelurahan	Persentase Penduduk Percentage of Total Population	Rasio Jenis Kelamin Penduduk Population Sex Ratio
(1)	(5)	(7)
1.Sukajaya	16,44	101,8
2. Cikarang	9,63	105,6
3.Pamalayan	10,86	103,8
4.Cisewu	13,85	101,3
5.Girimukti	12,66	106,6
6.Nyalindung	8,54	106,3
7.Karangsewu	4,51	106,3
8.Mekarsewu	5,28	101,5
9.Panggalih	7,33	104,8
Kecamatan Cisewu	1,29	104,82

Catatan/Note: ...

Sumber/Source: Data Administrasi Dinas Kependudukan dan Pencatatan Sipil (Disdukcapil) / *Administrative Data of the Population and Civil Registration Service (Disdukcapil)*

Tabel 3.2
Table

Jumlah Penduduk Menurut Kelompok Umur dan Jenis Kelamin di Kecamatan Cisewu, 2021
Population by Age Groups and Sex in Cisewu Subdistrict, 2021

Kelompok Umur Age Groups	Jenis Kelamin/Sex		
	Laki-Laki Male	Perempuan Female	Jumlah Total
(1)	(2)	(3)	(4)
0-4	1 212	1 079	2 291
5-9	1 421	1 419	2 840
10-14	1 374	1 350	2 724
15-19	1 048	1 045	2 093
20-24	1 532	1 353	2 885
25-29	1 430	1 389	2 819
30-34	1 115	1 086	2 201
35-39	1 068	1 110	2 178
40-44	1 091	1 145	2 236
45-49	1 401	1 492	2 893
50-54	1 271	1 169	2 440
55-59	1 088	961	2 049
60-64	768	681	1 449
65-69	589	538	1 127
70-74	425	370	795
75+	498	477	975
Kecamatan Cisewu	17 331	16 664	33 995

Catatan/Note: ...

Sumber/Source: Data Administrasi Dinas Kependudukan dan Pencatatan Sipil (Disdukcapil) / Administrative Data of the Population and Civil Registration Service (Disdukcapil)

BAB 4

SOSIAL DAN KESEJAHTERAAN RAKYAT SOCIAL AND WELFARE



ULASAN

Di bidang sosial menyangkut berbagai aspek yang memang dirasakan sangat kompleks. Karena selain berdampak terhadap masalah ekonomi juga berdampak pada masalah sosial politik masyarakat. Bahkan keberhasilan pembangunan dibidang sosial dapat dievaluasi dan dijadikan sebagai indikator tahun-tahun selanjutnya. Keberhasilan pembangunan dalam bidang sosial tidak hanya dapat dilihat dari bentuk fisik saja namun juga harus dilihat secara keseluruhan yaitu dari segi fisik maupun dari segi non fisik. Salah satu upaya dari pemerintah Kabupaten Garut dalam rangka pembangunan sosial budaya adalah dengan mengupayakan berbagai program yang langsung menyentuh masyarakat sebagai sasarannya diantaranya pembangunan di bidang pendidikan, kesehatan dan Keluarga Berencana, bidang Agama serta bidang sosial lainnya.

Pada bab ini data mengenai pendidikan menyajikan jumlah sekolah menurut tingkatan pendidikan yang di mulai dari tingkat SD sampai Sekolah Menengah (SMU/SMK).

Data mengenai kesehatan pada bab ini menyajikan jumlah sarana dan fasilitas kesehatan yang ada dikecamatan Cisewu mulai dari Puskesmas, Pustu sampai posyandu, termasuk jumlah tenaga kesehatan itu sendiri.

Data mengenai Agama dalam bab

DESCRIPTION

In the social field concerning various aspects that are felt very complex. Because in addition to impact on economic problems also impact on socio-political issues of society. Even the success of development in the social field can be evaluated and used as an indicator for the next years. The success of development in the social field not only can be seen from the physical form but also must be seen as a whole that is in terms of physical as well as in terms of non-physical One of the efforts of Garut regency government in the framework of socio-cultural development is to seek a variety of programs that directly touch the community as its targets such as development in the field of education, health and family planning, religion and other social fields.

In this chapter data on education presents the number of schools according to their level of education ranging from elementary to high school (high school / vocational) level.

Health data in this chapter presents the number of health facilities and facilities available in Cisewu District from Puskesmas, Pustu to Posyandu, including the number of health workers themselves ranging

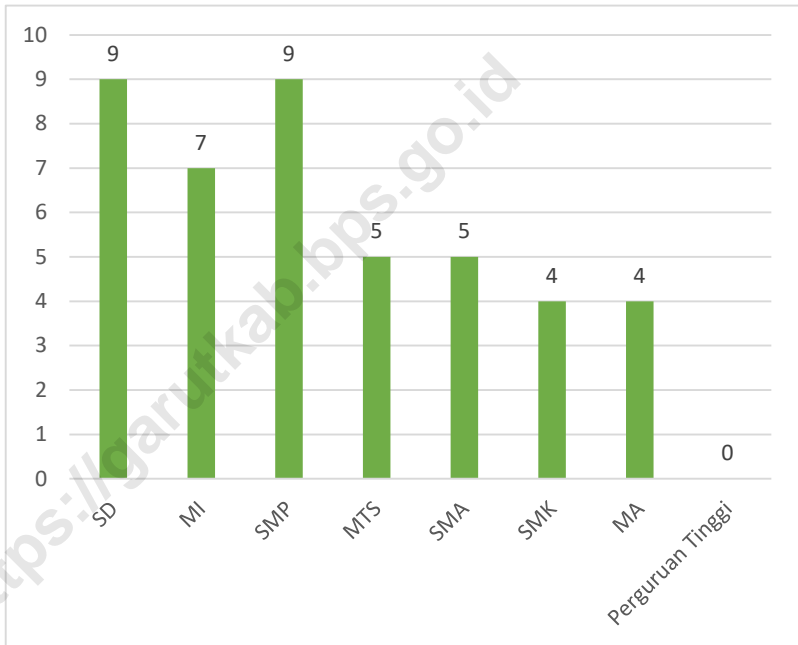
Religion data in this chapter presents;

ini menyajikan; tempat peribadatan. *the place of worship.*

<https://garutkab.bps.go.id>

Gambar 4.1
Figures

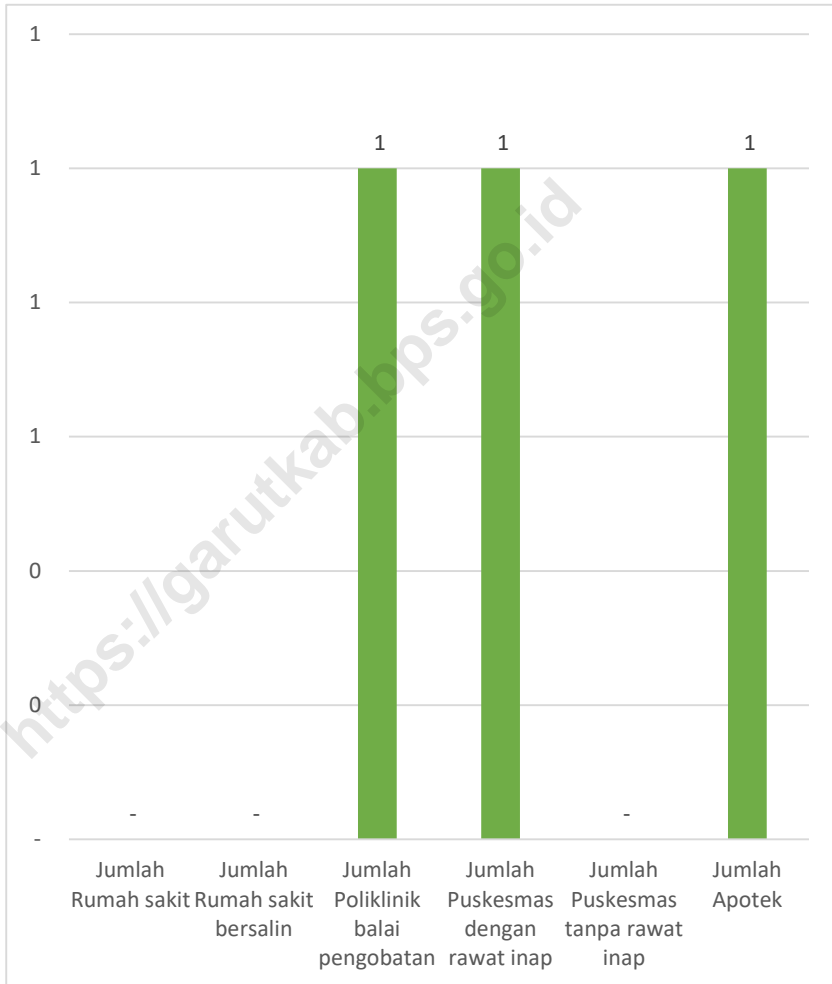
Banyaknya Desa¹/Kelurahan yang Memiliki Fasilitas Sekolah Menurut Tingkat Pendidikan di Kecamatan Cisewu, 2021
Number of Villages¹/Kelurahan Having Educational Facilities by Educational Level in Cisewu Subdistrict, 2021



Sumber/Source: BPS, Pendataan Potensi Desa (Podes) 2020 dan 2021/BPS-Statistics Indonesia, Village Potential Data Collecting 2020 and 2021

Gambar 4.2
Figures

Banyaknya Desa¹/Kelurahan yang Memiliki Sarana Kesehatan Menurut Jenis Sarana Kesehatan di Kecamatan Cisewu, 2021
Number of Villages¹/Kelurahan Health Facilities by Type of Health Facilities in Cisewu Subdistrict, 2021



Sumber/Source: BPS, Pendataan Potensi Desa (Podes) 2020 dan 2021/BPS-Statistics Indonesia, Village Potential Data Collecting 2020 and 2021

4.1 PENDIDIKAN EDUCATION

Tabel 4.1.1 Banyaknya Desa¹/Kelurahan yang Memiliki Fasilitas Sekolah Menurut Tingkat Pendidikan di Kecamatan Cisewu, 2021
Number of Villages¹/Kelurahan Having Educational Facilities by Educational Level in Cisewu Subdistrict, 2021

Tingkat Pendidikan <i>Educational Level</i>	2021
(1)	(2)
Sekolah Dasar (SD) <i>Primary School</i>	9
Madrasah Ibtidaiyah (MI) <i>Madrasah Ibtidaiyah</i>	7
Sekolah Menengah Pertama (SMP) <i>Junior High School</i>	9
Madrasah Tsanawiyah (MTs) <i>Madrasah Tsanawiyah (MTs)</i>	5
Sekolah Menengah Atas (SMA) <i>Senior High School</i>	5
Sekolah Menengah Kejuruan (SMK) <i>Vocational High School</i>	4
Madrasah Aliyah (MA) <i>Madrasah Aliyah</i>	4
Akademi/Perguruan Tinggi <i>Academy/University</i>	–

Catatan/Note: ¹Desa pada tabel ini termasuk Unit Permukiman Transmigrasi (UPT) yang masih dibina oleh kementerian terkait/
Villages in this table include Transmigration Settlement Unit which is still fostered by the relevant ministries.

Sumber/Source: BPS, Pendataan Potensi Desa (Podes) 2020 dan 2021/BPS-Statistics Indonesia, *Village Potential Data Collecting 2020 and 2021*

Tabel 4.1.2 Jumlah Sekolah Menurut Tingkat Pendidikan di Kecamatan Cisewu, 2020/2021 dan 2021/2022
Table Number of Schools by Educational Level in Cisewu Subdistrict, 2020/2021 and 2021/2022

Tingkat Pendidikan Educational Level	Negeri/Public		Swasta/Private		Jumlah/Total	
	2020/2021	2021/2022	2020/2021	2021/2022	2020/2021	2021/2022
(1)	(2)	(3)	(4)	(5)	(6)	(7)
Taman Kanak-Kanak (TK) ¹ /Kindergarten ¹	-	-	24	24	24	24
Raudatul Athfal (RA) ² Raudatul Athfal (RA) ²	21	20
Sekolah Dasar (SD) ¹ Elementary Schools ¹	27	27	-	-	27	27
Madrasah Ibtidaiyah (MI) ² /Madrasah Ibtidaiyah (MI) ²	-	-	9	9	9	9
Sekolah Menengah Pertama (SMP) ¹ /Junior High Schools ¹	7	7	3	3	10	10
Madrasah Tsanawiyah (MTs) ² /Madrasah Tsanawiyah (MTs) ²	1	1	4	4	5	5
Sekolah Menengah Atas (SMA) ¹ /Senior High Schools ¹	1	1	2	2	3	3
Sekolah Menengah Kejuruan (SMK) ¹ Vocational High Schools ¹	1	1	3	3	4	4
Madrasah Aliyah (MA) ² Madrasah Aliyah (MA) ²	1	1	3	3	3	3

Catatan/Note: ³ Seluruh Raudatul Athfal (RA) berstatus swasta/All Raudatul Athfal (RA) are private

Sumber/Source: ¹ Kementerian Pendidikan, Kebudayaan, Riset, dan Teknologi, Sistem Data Pokok Pendidikan, data semester ganjil laporan sampai dengan 30 November 2021/Ministry of Education, Culture, Research, and Technology, Basic Education Data System, odd semester report data up to 30 November 2021

² Kementerian Agama, EMIS, data semester ganjil laporan sampai dengan 17 Februari 2022/Ministry of Religious Affairs, EMIS, odd semester report data up to 17 February 2022

Tabel 4.1.3
Table

Jumlah Guru Menurut Tingkat Pendidikan di Kecamatan Cisewu, 2020/2021 dan 2021/2022
Number of Teachers by Educational Level in Cisewu Subdistrict, 2020/2021 and 2021/2022

Tingkat Pendidikan Educational Level	Negeri/Public		Swasta/Private		Jumlah/Total	
	2020/2021	2021/2022	2020/2021	2021/2022	2020/2021	2021/2022
(1)	(2)	(3)	(4)	(5)	(6)	(7)
Taman Kanak-Kanak (TK) ¹ /Kindergarten ¹	-	-	74	55	74	55
Raudatul Athfal (RA) ² Raudatul Athfal (RA) ²	67	62
Sekolah Dasar (SD) ^{1,3} Elementary Schools ^{1,3}	226	225	-	-	226	225
Madrasah Ibtidaiyah (MI) ² /Madrasah Ibtidaiyah (MI) ²	-	-	70	79	70	79
Sekolah Menengah Pertama (SMP) ^{1,3} / Junior High Schools ^{1,3}	80	87	18	19	98	106
Madrasah Tsanawiyah (MTs) ² /Madrasah Tsanawiyah (MTs) ²	29	40	35	40	64	80
Sekolah Menengah Atas (SMA) ^{1,3} / Senior High Schools ^{1,3}	27	27	12	10	39	37
Sekolah Menengah Kejuruan (SMK) ^{1,3,4} Vocational High Schools ^{1,3,4}	27	27	13	12	40	39
Madrasah Aliyah (MA) ² Madrasah Aliyah (MA) ²	22	39	14	15	36	54

Catatan/Note: ³ Jumlah guru termasuk kepala sekolah dan guru/The total of teachers including headmaster and teacher.

⁴ Guru yang mengajar di dua sekolah atau lebih dihitung di masing-masing sekolah/Teacher who taught in two schools or more counted in every school.

Sumber/Source: ¹ Kementerian Pendidikan, Kebudayaan, Riset, dan Teknologi, Sistem Data Pokok Pendidikan, data semester ganjil laporan sampai dengan 30 November 2021/Ministry of Education, Culture, Research, and Technology, Basic Education Data System, odd semester report data up to 30 November 2021

² Kementerian Agama, EMIS, data semester ganjil laporan sampai dengan 17 Februari 2022/Ministry of Religious Affairs, EMIS, odd semester report data up to 17 February 2022

Tabel 4.1.4 Jumlah Murid Menurut Tingkat Pendidikan di Kecamatan Cisewu, 2020/2021 dan 2021/2022
Table Number of Pupils by Educational Level in Cisewu Subdistrict, 2020/2021 and 2021/2022

Tingkat Pendidikan Educational Level	Negeri/Public		Swasta/Private		Jumlah/Total	
	2020/2021	2021/2022	2020/2021	2021/2022	2020/2021	2021/2022
(1)	(2)	(3)	(4)	(5)	(6)	(7)
Taman Kanak-Kanak (TK) ¹ /Kindergarten ¹	-	-	607	580	607	580
Raudatul Athfal (RA) ² Raudatul Athfal (RA) ²	720	681
Sekolah Dasar (SD) ¹ Elementary Schools ¹	2 774	2 743	-	-	2 774	2 743
Madrasah Ibtidaiyah (MI) ² /Madrasah Ibtidaiyah (MI) ²	-	-	732	732	732	732
Sekolah Menengah Pertama (SMP) ¹ /Junior High Schools ¹	811	729	181	178	992	907
Madrasah Tsanawiyah (MTs) ² /Madrasah Tsanawiyah (MTs) ²	414	417	316	308	730	725
Sekolah Menengah Atas (SMA) ¹ /Senior High Schools ¹	443	473	141	167	584	640
Sekolah Menengah Kejuruan (SMK) ¹ Vocational High Schools ¹	360	335	109	86	469	421
Madrasah Aliyah (MA) ² Madrasah Aliyah (MA) ²	169	159	148	147	317	306

Catatan/Note: ...

Sumber/Source: ¹ Kementerian Pendidikan, Kebudayaan, Riset, dan Teknologi, Sistem Data Pokok Pendidikan, data semester ganjil laporan sampai dengan 30 November 2021/Ministry of Education, Culture, Research, and Technology, Basic Education Data System, odd semester report data up to 30 November 2021

² Kementerian Agama, EMIS, data semester ganjil laporan sampai dengan 17 Februari 2022/Ministry of Religious Affairs, EMIS, odd semester report data up to 17 February 2022

4.2 KESEHATAN HEALTH

Tabel 4.2.1 Banyaknya Desa¹/Kelurahan yang Memiliki Sarana Kesehatan Menurut Jenis Sarana Kesehatan di Kecamatan Cisewu, 2021
Number of Villages¹/Kelurahan Health Facilities by Type of Health Facilities in Cisewu Subdistrict, 2021

Jenis Sarana Kesehatan <i>Type of Health Facilities</i>	2021
(1)	(2)
Rumah Sakit <i>Hospital</i>	-
Rumah Sakit Bersalin <i>Maternity Hospital</i>	-
Poliklinik/Balai Pengobatan <i>Polyclinic</i>	1
Puskesmas Rawat Inap <i>Public Health Center with Inpatient Care</i>	1
Puskesmas Tanpa Rawat Inap <i>Public Health Center without Inpatient Care</i>	-
Apotek <i>Pharmacy</i>	1

Catatan/Note: ...

Sumber/Source: BPS, Pendataan Potensi Desa (Podes) 2019–2021/BPS-Statistics Indonesia, Village Potential Data Collecting 2019–2021

Tabel
Table 4.2.2

**Banyaknya Warga Penderita Kekurangan Gizi Menurut
Desa/Kelurahan di Kecamatan Cisewu, 2021**
*Number of People with Malnutrition by Villages/Kelurahan
in Cisewu Subdistrict, 2021*

Desa/Kelurahan Village/Kelurahan	2021
(1)	(2)
1.Sukajaya	1
2. Cikarang	1
3.Pamalayan	-
4.Cisewu	1
5.Girimukti	1
6.Nyalindung	-
7.Karangsewu	-
8.Mekarsewu	-
9.Panggalih	-
Kecamatan Cisewu	4

Catatan/Note: ...

Sumber/Source: BPS, Pendataan Potensi Desa (Podes) 2021/BPS-Statistics Indonesia, Village Potential Data Collecting 2021

4.3 PERUMAHAN DAN LINGKUNGAN HOUSING AND ENVIRONMENT

Tabel 4.3.1 Banyaknya Desa/Kelurahan Menurut Sumber Air Minum Sebagian Besar Keluarga di Kecamatan Cisewu, 2021
Number of Villages/Kelurahan by Drinking Water Source of Majority Family in Cisewu Subdistrict, 2021

Sumber Air Minum Source of Drinking Water		2021
(1)	(2)	
Air Kemasan Bermerk/ <i>Branded Bottled Water</i>	-	
Air Isi Ulang/ <i>Refil Water</i>	1	
Ledeng Dengan Meteran/ <i>Metered Piped Water</i>	-	
Ledeng Tanpa Meteran/ <i>Non Metered Piped Water</i>	-	
Sumur Bor atau Pompa/ <i>Artesian Well or Pumped Water</i>	-	
Sumur/ <i>Well</i>	-	
Mata Air/ <i>Spring</i>	8	
Sungai/Danau/Kolam/ Waduk/Situ/ Embung/Bendungan/ <i>River/Lake/Pond/Reservoir/Dam</i>	-	
Air Hujan/ <i>Rainwater</i>	-	
Lainnya/ <i>Others</i>	-	

Catatan/*Note*: ...

Sumber/*Source*: BPS, Pendataan Potensi Desa (Podes) 2019–2021/*BPS-Statistics Indonesia, Village Potential Data Collecting 2019–2021*

Tabel 4.3.2 Banyaknya Keluarga Menurut Desa/Kelurahan dan Jenis Pengguna Listrik di Kecamatan Cisewu, 2021
Table *Number of Family by Villages/Kelurahan and Type of Electricity Consumer in Cisewu Subdistrict, 2021*

Desa/Kelurahan <i>Village/Kelurahan</i>	Pegguna Listrik <i>Electricity Consumer</i>			Bukan Pengguna Listrik <i>Not Electricity Consumer</i>
	PLN <i>State Electricity Company</i>	Non PLN <i>Non-State Electricity Company</i>	Jumlah <i>Total</i>	
(1)	(2)	(3)	(4)	(5)
1.Sukajaya	1960	0	1960	0
2. Cikarang	1925	0	1925	0
3.Pamalayan	1263	0	1263	0
4.Cisewu	1697	0	1697	0
5.Girimukti	1343	0	1343	0
6.Nyalindung	1679	0	1679	0
7.Karangsewu	724	0	724	1
8.Mekarsewu	826	0	826	0
9.Panggalih	1215	0	1215	0
Kecamatan Cisewu	12 632	0	12 632	1

Catatan/Note: ...

Sumber/Source: BPS, Pendataan Potensi Desa (Podes) 2021/BPS-Statistics Indonesia, Village Potential Data Collecting 2021

Tabel 4.3.3
Table

Banyaknya Desa/Kelurahan Menurut Sumber Penerangan Jalan Utama Desa/Kelurahan di Kecamatan Cisewu, 2021
Number of Villages/Kelurahan by Source of Villages/Kelurahan's Main Street Illumination in Cisewu Subdistrict, 2021

Sumber Penerangan Jalan Utama Source of Main Street Illumination	2021
(1)	(2)
Listrik Pemerintah/ <i>State Electricity</i>	1
Listrik Non Pemerintah/ <i>Non-State Electricity</i>	6
Non Listrik/ <i>Non-Electric</i>	2

Catatan/Note: ...

Sumber/Source: BPS, Pendataan Potensi Desa (Podes) 2019–2021/BPS-Statistics Indonesia, Village Potential Data Collecting 2019–2021

Tabel 4.3.4 Banyaknya Desa/Kelurahan Menurut Penggunaan Fasilitas Tempat Buang Air Besar Sebagian Besar Keluarga di Kecamatan Cisewu, 2021
Number of Villages/Kelurahan by Toilet Facility Used by Majority Family in Cisewu Subdistrict, 2021

Fasilitas Tempat Buang Air Besar <i>Toilet Facility</i>	2021
(1)	(2)
Jamban/Toilet	
Sendiri/ <i>Private</i>	8
Bersama/ <i>Shared</i>	1
Umum/ <i>Public</i>	0
Bukan Jamban/<i>Non-Toilet</i>	-
Jumlah/<i>Total</i>	9

Catatan/Note: ...

Sumber/Source: BPS, Pendataan Potensi Desa (Podes) 2019–2021/BPS-Statistics Indonesia, Village Potential Data Collecting 2019–2021

Tabel 4.3.5
Table

Banyaknya Desa/Kelurahan Menurut Jenis Bahan Bakar untuk Memasak yang Digunakan Sebagian Besar Keluarga di Kecamatan Cisewu, 2021
Number of Villages/Kelurahan by Type of Cooking Fuel Used by Majority Family in Cisewu Subdistrict, 2021

Jenis Bahan Bakar untuk Memasak <i>Type of Cooking Fuel</i>	2021
(1)	(2)
Listrik/ <i>Electric</i>	6
Elpiji 5,5 kg/ <i>Blue Gas 5.5 kg-LPG</i>	3
Elpiji 12 kg/ <i>12 kg-LPG</i>	5
Elpiji 3 kg/ <i>3 kg-LPG</i>	9
Gas Kota/ <i>City Gas</i>	0
Biogas/ <i>Biogas</i>	0
Minyak Tanah/ <i>Kerosene</i>	0
Briket/ <i>Briquettes</i>	0
Arang/ <i>Charcoal</i>	0
Kayu Bakar/ <i>Firewood</i>	9
Lainnya/ <i>Others</i>	0
Jumlah/Total	32

Catatan/Note: ...

Sumber/Source: BPS, Pendataan Potensi Desa (Podes) 2021/BPS-Statistics Indonesia, *Village Potential Data Collecting 2021*

4.4 AGAMA DAN SOSIAL LAINNYA RELIGION AND OTHER SOCIAL AFFAIRS

Tabel 4.4.1 Jumlah Tempat Peribadatan Menurut Desa/Kelurahan di Kecamatan Cisewu, 2021
Table 4.4.1 Number of Worship Places by Villages/Kelurahan in Cisewu Subdistrict, 2021

Desa/Kelurahan Village/Kelurahan	Masjid Mosque	Mushola Pray Room	Gereja Protestan Protestant Church	Gereja Katholik Catholic Church	Pura Temple	Vihara
(1)	(2)	(3)	(4)	(5)	(6)	(7)
1.Sukajaya	29	40	-	-	-	-
2. Cikarang	33	10	-	-	-	-
3.Pamalayan	23	3	-	-	-	-
4.Cisewu	20	12	-	-	-	-
5.Girimukti	21	8	-	-	-	-
6.Nyalindung	21	17	-	-	-	-
7.Karangsewu	15	9	-	-	-	-
8.Mekarsewu	9	8	-	-	-	-
9.Panggalih	23	7	-	-	-	-
Kecamatan Cisewu	194	114	-	-	-	-

Catatan/Note: ...

Sumber/Source: BPS, Pendataan Potensi Desa (Podes) 2021/BPS-Statistics Indonesia, Village Potential Data Collecting 2021

Tabel 4.4.2
Table

**Banyaknya Kejadian Bencana Alam Menurut Desa/
Kelurahan dan Jenis Bencana Alam di Kecamatan Cisewu,
2021**
*Number of Natural Disaster Events by Villages/Kelurahan
and Type of Natural Disaster in Cisewu Subdistrict, 2021*

Desa/Kelurahan <i>Village/Kelurahan</i>	Gempa Bumi <i>Earthquake</i>	Tsunami <i>Tsunami</i>	Gunung Meletus <i>Volcanic Eruption</i>	Tanah Longsor <i>Landslide</i>
(1)	(2)	(3)	(4)	(5)
1.Sukajaya	-	-	-	-
2. Cikarang	-	-	-	-
3.Pamalayan	-	-	-	-
4.Cisewu	-	-	-	1
5.Girimukti	-	-	-	-
6.Nyalindung	-	-	-	1
7.Karangsewu	-	-	-	-
8.Mekarsewu	-	-	-	-
9.Panggalih	-	-	-	-
Kecamatan Cisewu	-	-	-	2

Lanjutan Tabel/*Continued Table 4.4.2*

Desa/Kelurahan Village/Kelurahan	Banjir Floods	Banjir Bandang Flash Floods	Kekeringan Drought	Kebakaran Hutan dan Lahan Forest and Land Fires
(1)	(6)	(7)	(8)	(9)
1.Sukajaya	-	-	-	-
2. Cikarang	-	-	-	-
3.Pamalayan	-	-	-	-
4.Cisewu	-	-	-	-
5.Girimukti	-	-	-	-
6.Nyalindung	-	-	-	-
7.Karangsewu	-	-	-	-
8.Mekarsewu	-	-	-	-
9.Panggalih	-	-	-	-
Kecamatan Cisewu	-	-	-	-

Lanjutan Tabel/*Continued Table* 4.4.2

Desa/Kelurahan Village/Kelurahan	Angin Puyuh/ Puting Beliung/ Topan Tornado/Typhoon	Gelombang Pasang Tidal Wave	Abrasi Abrasion
(1)	(10)	(11)	(12)
1.Sukajaya	-	-	-
2. Cikarang	-	-	-
3.Pamalayan	-	-	-
4.Cisewu	-	-	-
5.Girimukti	-	-	-
6.Nyalindung	-	-	-
7.Karangsewu	-	-	-
8.Mekarsewu	-	-	-
9.Panggalih	-	-	-
Kecamatan Cisewu	-	-	-

Catatan/Note: ...

Sumber/Source: BPS, Pendataan Potensi Desa (Podes) 2021/BPS-Statistics Indonesia, Village Potential Data Collecting 2021

Tabel 4.4.3
Table

Banyaknya Korban Jiwa Akibat Bencana Alam Menurut Desa/Kelurahan dan Jenis Bencana Alam di Kecamatan Cisewu, 2021
Number of Fatalities Due to Natural Disasters by Villages/ Kelurahan and Type of Natural Disaster in Cisewu Subdistrict, 2021

Desa/Kelurahan Village/Kelurahan	Gempa Bumi Earthquake	Tsunami Tsunami	Gunung Meletus Volcanic Eruption	Tanah Longsor Landslide
(1)	(2)	(3)	(4)	(5)
1.Sukajaya	-	-	-	-
2. Cikarang	-	-	-	-
3.Pamalayan	-	-	-	-
4.Cisewu	-	-	-	-
5.Girimukti	-	-	-	-
6.Nyalindung	-	-	-	-
7.Karangsewu	-	-	-	-
8.Mekarsewu	-	-	-	-
9.Panggalih	-	-	-	-
Kecamatan Cisewu	-	-	-	-

Lanjutan Tabel/*Continued Table 4.4.3*

Desa/Kelurahan <i>Village/Kelurahan</i>	Banjir <i>Floods</i>	Banjir Bandang <i>Flash Floods</i>	Kekeringan <i>Drought</i>	Kebakaran Hutan dan Lahan <i>Forest and Land Fires</i>
(1)	(6)	(7)	(8)	(9)
1.Sukajaya	-	-	-	-
2. Cikarang	-	-	-	-
3.Pamalayan	-	-	-	-
4.Cisewu	-	-	-	-
5.Girimukti	-	-	-	-
6.Nyalindung	-	-	-	-
7.Karangsewu	-	-	-	-
8.Mekarsewu	-	-	-	-
9.Panggalih	-	-	-	-
Kecamatan Cisewu	-	-	-	-

Lanjutan Tabel/*Continued Table* 4.4.3

Desa/Kelurahan <i>Village/Kelurahan</i>	Angin Puyuh/ Puting Beliung/ Topan <i>Tornado/Typhoon</i>	Gelombang Pasang Tidal Wave	Abrasi <i>Abrasion</i>
(1)	(10)	(11)	(12)
1.Sukajaya	-	-	-
2. Cikarang	-	-	-
3.Pamalayan	-	-	-
4.Cisewu	-	-	-
5.Girimukti	-	-	-
6.Nyalindung	-	-	-
7.Karangsewu	-	-	-
8.Mekarsewu	-	-	-
9.Panggalih	-	-	-
Kecamatan Cisewu	-	-	-

Catatan/Note: ...

Sumber/Source: BPS, Pendataan Potensi Desa (Podes) 2021/BPS-Statistics Indonesia, *Village Potential Data Collecting 2021*

Tabel 4.4.4
Table

Keberadaan Fasilitas/Upaya Antisipasi/Mitigasi Bencana Alam Menurut Desa/Kelurahan di Kecamatan Cisewu, 2021
Existence of Facilities/Efforts for Anticipation/Mitigation of Natural Disasters by Villages/Kelurahan by Villages/Kelurahan in Cisewu Subdistrict, 2021

Desa/Kelurahan <i>Village/Kelurahan</i>	Sistem Peringatan Dini Bencana Alam <i>Natural Disaster Early Warning System</i>	Sistem Peringatan Dini Khusus Tsunami <i>Tsunami Early Warning System</i>	Perlengkapan Keselamatan <i>Safety Equipment</i>
(1)	(2)	(3)	(4)
1.Sukajaya	Tidak ada	Bukan wilayah potensi tsunami	Tidak ada
2. Cikarang	Tidak ada	Bukan wilayah potensi tsunami	Tidak ada
3.Pamalayan	Tidak ada	Bukan wilayah potensi tsunami	Tidak ada
4.Cisewu	Tidak ada	Bukan wilayah potensi tsunami	Tidak ada
5.Girimukti	Tidak ada	Bukan wilayah potensi tsunami	Tidak ada
6.Nyalindung	Tidak ada	Bukan wilayah potensi tsunami	Tidak ada
7.Karangsewu	Tidak ada	Bukan wilayah potensi tsunami	Tidak ada
8.Mekarsewu	Tidak ada	Bukan wilayah potensi tsunami	Tidak ada
9.Panggalih	Tidak ada	Bukan wilayah potensi tsunami	Tidak ada
Kecamatan Cisewu			

Isian kolom 2, 4-6: "Ada", "Tidak Ada"

Isian kolom3: "Bukan Wilayah Potensi Tsunami", "Ada", "Tidak Ada"

Lanjutan Tabel/*Continued Table* 4.4.4

Desa/Kelurahan <i>Village/Kelurahan</i>	Rambu Rambu dan Jalur Evakuasi Bencana <i>Sign and Evacuation Route</i>	Pembuatan, Perawatan, atau Normalisasi: Sungai, Kanal, Tanggul, Parit, Drainase, Waduk, Pantai, dll <i>Manufacture, Maintenance, or Normalization: Rivers, Canals, Embankment, etc</i>
(1)	(5)	(6)
1.Sukajaya	Tidak ada	Tidak ada
2. Cikarang	Tidak ada	Tidak ada
3.Pamalayan	Tidak ada	Tidak ada
4.Cisewu	Tidak ada	Ada
5.Girimukti	Tidak ada	Tidak ada
6.Nyalindung	Tidak ada	Tidak ada
7.Karangsewu	Tidak ada	Tidak ada
8.Mekarsewu	Tidak ada	Tidak ada
9.Panggalih	Tidak ada	Tidak ada
Kecamatan Cisewu		

Catatan/Note: ...

Sumber/Source: BPS, Pendataan Potensi Desa (Podes) 2021/BPS-Statistics Indonesia, Village Potential Data Collecting 2021

Tabel
Table 4.4.5

Banyaknya Desa/Kelurahan yang Memiliki Kelompok Kegiatan Olahraga Menurut Jenis Olahraga dan Ketersediaan Fasilitas/Lapangan Olahraga di Kecamatan Cisewu, 2021
Number of Villages/Kelurahan Having Sport Activities Groups by Type of Sport and Availability of Sport Facilities/Fields in Cisewu Subdistrict, 2021

Jenis Olahraga <i>Type of Sport</i>	Kondisi Fasilitas/Lapangan Olahraga <i>Condition of Sport Facilities/Fields</i>			Tidak Ada Fasilitas/ Lapangan Olahraga <i>No Sport Facilities/ Fields</i>
	Baik	Rusak Sedang	Rusak Parah	
(1)	(2)	(3)	(4)	(5)
Sepak Bola/ <i>Soccer</i>	-	7	2	-
Bola Voli/ <i>Volley Ball</i>	2	4	3	-
Bulu Tangkis/ <i>Badminton</i>	5	1	1	2
Bola Basket/ <i>Basket Ball</i>	-	1	1	7
Tenis Lapangan/ <i>Court Tennis</i>	-	-	-	9
Tenis Meja/ <i>Table Tennis</i>	-	6	3	-
Futsal/ <i>Futsal</i>	-	1	1	7
Renang/ <i>Swimming</i>	1	-	-	8
Bela Diri/ <i>Martial Arts</i>	1	1	-	7
Bilyard/ <i>Billiards</i>	-	-	-	9
Fitnes, Aerobik, dll/ <i>Fitness, Aerobics, etc</i>	-	-	-	9
Lainnya/ <i>Others</i>	-	-	-	9

Catatan/Note: ...

Sumber/Source: BPS, Pendataan Potensi Desa (Podes) 2021/BPS-Statistics Indonesia, Village Potential Data Collecting 2021

BAB 5

PERTANIAN *AGRICULTURE*



ULASAN

Perekonomian Kabupaten Garut, sektor pertanian merupakan sektor yang sangat dominan, termasuk kecamatan Cisewu untuk sektor pertanian merupakan sektor yang dominan. Untuk ulasan sektor pertanian ini data dikelompokkan dalam beberapa kelompok hortikultura dan perkebunan

Adapun komoditi yang masuk dalam kelompok perkebunan ini meliputi Perkebunan Besar Negara, Perkebunan Besar Swasta dan Perkebunan Rakyat, seperti komoditi tanaman jahe, kapolaga, kelapa, kopi, kunir, teh.

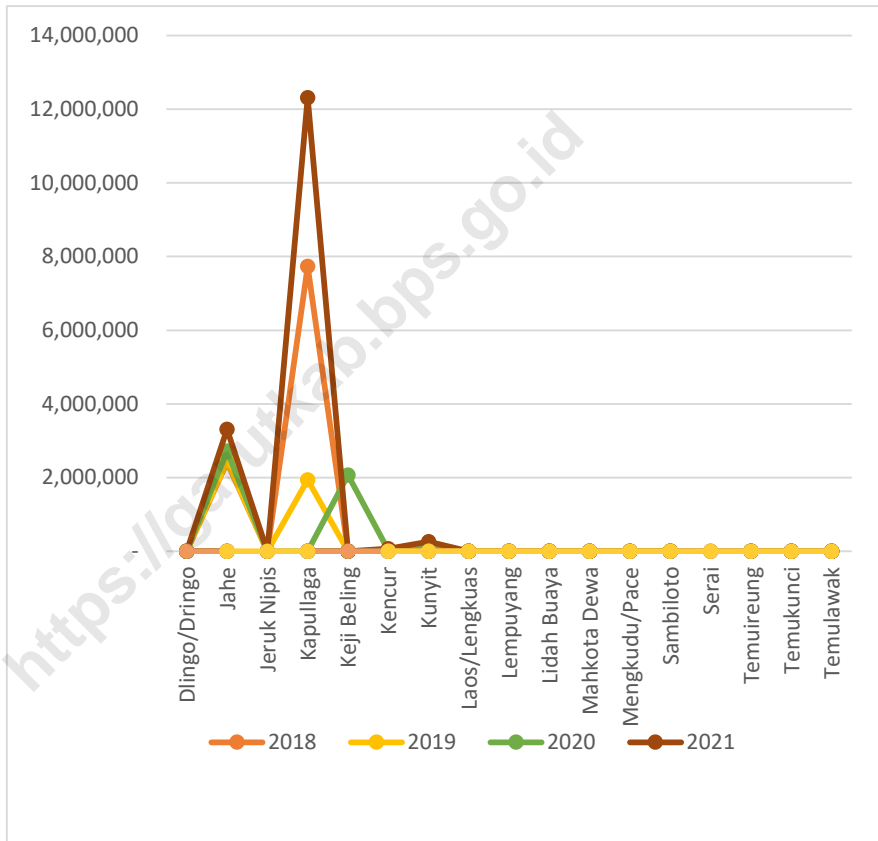
DESCRIPTION

Garut regency economy, agriculture sector is a very dominant sector, including district of Cisewu for agriculture sector is dominant sector. For the agriculture sector, the data are grouped into several groups hortikultura and Plantation

Commodities included in this plantation group include the State Plantation, Private Plantation and Community Plantation, such as ginger, capolaga, coconut, coffee, turmeric, and tea.

Gambar 5.1
Figures

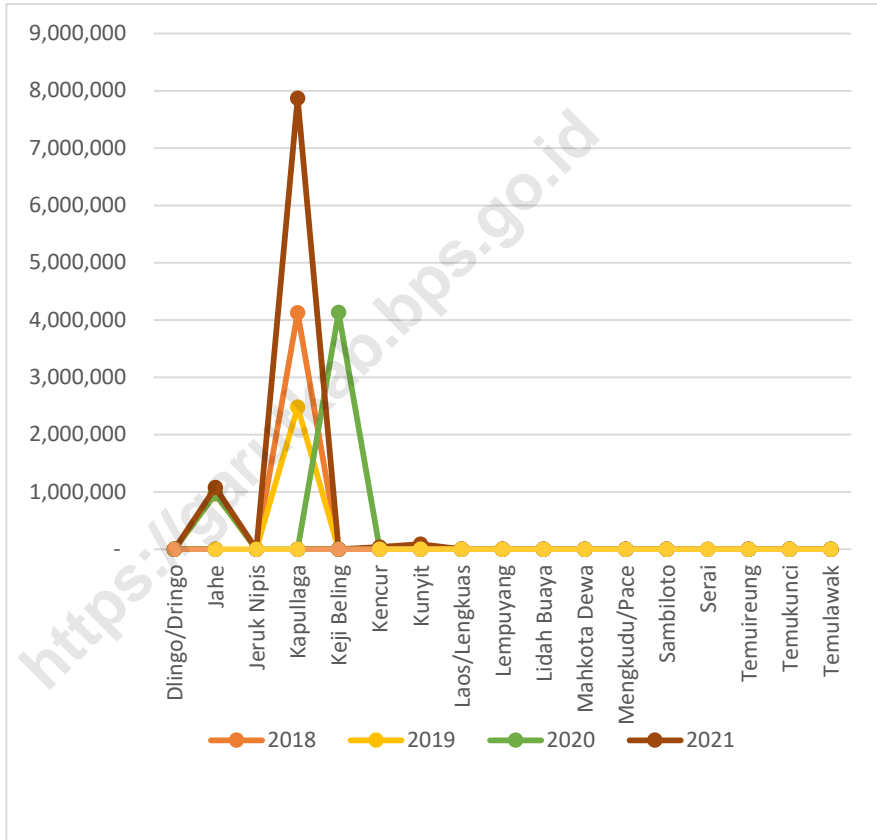
Produksi Tanaman Biofarmaka Menurut Jenis Tanaman di Kecamatan Cisewu (kg), 2018–2021
Production of Medicinal Plants by Kind of Plant in Cisewu Subdistrict (kg), 2018–2021



Catatan/Note: ...
Sumber/Source: BPS, Statistik Pertanian Hortikultura SPH-TBF/BPS-Statistics Indonesia, Agricultural Statistic for Horticulture SPH-TBF

Gambar
Figures 5.2

Luas Panen Tanaman Biofarmaka Menurut Jenis Tanaman di Kecamatan Cisewu (m²), 2018–2021
Harvested Area of Medicinal Plants by Kind of Plant in Cisewu Subdistrict (m²), 2018–2021



Catatan/Note: ...
Sumber/Source: BPS, Statistik Pertanian Hortikultura SPH-TBF/BPS-Statistics Indonesia, Agricultural Statistic for Horticulture SPH-TBF

Tabel
Table 5.1

Luas Panen Tanaman Sayuran Menurut Jenis Tanaman di Kecamatan Cisewu (ha), 2018–2021
Harvested Area of Seasonal Vegetables by Kind of Plant in Cisewu Subdistrict (ha), 2018–2021

Jenis Tanaman <i>Kind of Plants</i>	2018	2019	2020	2021 ^x
(1)	(2)	(3)	(4)	(5)
Bawang Daun <i>Spring Onion</i>	39	40	40	43
Bawang Merah <i>Red Onion</i>	-	-	-	12
Bawang Putih <i>Garlic</i>	-	-	-	-
Bayam <i>Spinach</i>	-	-	-	-
Blewah <i>Cantaloupe</i>	-	-	-	-
Buncis <i>Beans</i>	58	16	57	111
Cabai Besar <i>Big Chili</i>	137	118	118	-
Cabai Besar/TW / Teropong Big <i>Chili / Tw / Binoculars</i>	-	-	-	131
Cabai Keriting <i>Curly Chili</i>	-	-	-	51
Cabai Rawit <i>Cayenne Pepper</i>	96	96	96	141
Jamur Lainnya Other <i>Mushrooms</i>	-	-	-	-
Jamur Merang <i>Straw Mushroom</i>	-	-	-	-
Jamur Tiram <i>Oyster Mushroom</i>	-	-	-	-
Jamur*) Mold*)	-	17	-	-
Kacang Merah <i>Red Beans</i>	100	100	100	-
Kacang Panjang <i>Long Beans</i>	65	66	67	132

Lanjutan Tabel/*Continued Table 5.1*

Jenis Tanaman <i>Kind of Plants</i>	2018	2019	2020	2021 ^x
(1)	(2)	(3)	(4)	(5)
Kangkung <i>Water Spinach</i>	18	-	9	25
Kembang Kol <i>Cauliflower</i>	-	-	-	-
Kentang <i>Potato</i>	-	-	-	-
Ketimun <i>Cucumber</i>	71	21	63	86
Kubis <i>Cabbage</i>	-	-	-	-
Labu Siam <i>Chayote</i>	4	-	4	5
Lobak <i>Turnip</i>	-	-	-	-
Melon <i>Melon</i>	-	-	-	-
Paprika <i>Paprika</i>	-	-	-	-
Petsai/sawi <i>Petsai / Mustard</i>	-	-	-	-
Semangka <i>Watermelon</i>	-	-	-	-
Stroberi <i>Strawberry</i>	-	-	-	-
Terung <i>Eggplant</i>	15	51	17	53
Tomat <i>Tomatoes</i>	5	44	5	7
Wortel <i>Carrot</i>	-	-	-	-

Catatan/*Note:* ...Sumber/*Source:* BPS, Statistik Pertanian Hortikultura SPH-SBS/BPS-Statistics Indonesia, *Agricultural Statistic for Horticulture SPH-SBS*

Tabel 5.2
Table

Produksi Tanaman Sayuran dan Buah-buahan Semusim Menurut Jenis Tanaman di Kecamatan Cisewu (kuintal), 2018–2021
Production of Seasonal Vegetables and Fruits by Kind of Plant in Cisewu Subdistrict (quintal), 2018–2021

Jenis Tanaman Kind of Plants	2018	2019	2020	2021 ^x
(1)	(2)	(3)	(4)	(5)
Bawang Daun <i>Spring Onion</i>	5 711	5 866	5 869	6 353
Bawang Merah <i>Red Onion</i>	-	-	-	1 091
Bawang Putih <i>Garlic</i>	-	-	-	-
Bayam <i>Spinach</i>	-	-	-	-
Blewah <i>Cantaloupe</i>	-	-	-	-
Buncis <i>Beans</i>	9 342	2 425	8 054	15 483
Cabai Besar <i>Big Chili</i>	17 442	16 420	18 813	-
Cabai Besar/TW / Teropong Big <i>Chili / Tw / Binoculars</i>	-	-	-	15 019
Cabai Keriting <i>Curly Chili</i>	-	-	-	2 799
Cabai Rawit <i>Cayenne Pepper</i>	12 221	13 020	14 169	7 355
Jamur Lainnya Other <i>Mushrooms</i>	-	-	-	-
Jamur Merang <i>Straw Mushroom</i>	-	-	-	-
Jamur Tiram <i>Oyster Mushroom</i>	-	-	-	-
Jamur*) Mold*)	-	26	-	-
Kacang Merah <i>Red Beans</i>	8 596	8 394	8 449	-
Kacang Panjang <i>Long Beans</i>	9 043	8 872	8 303	11 513

Lanjutan Tabel/*Continued Table 5.2*

Jenis Tanaman <i>Kind of Plants</i>	2018	2019	2020	2021^x
(1)	(2)	(3)	(4)	(5)
Kangkung <i>Water Spinach</i>	2 637	-	1 378	2 528
Kembang Kol <i>Cauliflower</i>	-	-	-	-
Kentang <i>Potato</i>	-	-	-	-
Ketimun <i>Cucumber</i>	5 113	3 669	4 670	11 433
Kubis <i>Cabbage</i>	-	-	-	-
Labu Siam <i>Chayote</i>	1 937	-	2 317	2 677
Lobak <i>Turnip</i>	-	-	-	-
Melon <i>Melon</i>	-	-	-	-
Paprika <i>Paprika</i>	-	-	-	-
Petsai/sawi <i>Petsai / Mustard</i>	-	-	-	-
Semangka <i>Watermelon</i>	-	-	-	-
Stroberi <i>Strawberry</i>	-	-	-	-
Terung <i>Eggplant</i>	3 909	13 251	4 169	4 832
Tomat <i>Tomatoes</i>	1 420	12 236	1 518	1 433
Wortel <i>Carrot</i>	-	-	-	-

Catatan/Note: ...

Sumber/Source: BPS, Statistik Pertanian Hortikultura SPH-SBS/BPS-Statistics Indonesia, *Agricultural Statistic for Horticulture SPH-SBS*

Tabel
Table 5.3

Luas Panen Tanaman Biofarmaka Menurut Jenis Tanaman di Kecamatan Cisewu (m²), 2018–2021
Harvested Area of Medicinal Plants by Kind of Plant in Cisewu Subdistrict (m²), 2018–2021

Jenis Tanaman Kind of Plants	2018	2019	2020	2021*
(1)	(2)	(3)	(4)	(5)
Dlingo/Dringo/Dlingo/Dringo	-	-	-	-
Jahe/Ginger	970 000	971 000	972 000	1 080 000
Jeruk/Nipis Lime	-	-	-	-
Kapullaga/Cardamom	4 130 000	2 479 200	-	7 870 000
Keji Beling/Violent Shard	-	-	4 132 000	-
Kencur/Aromatic ginger	20 000	20 000	19 000	40 000
Kunyit/Turmeric	60 000	60 000	61 000	90 000
Laos/Lengkuas/Laos/Galang	-	-	-	-
Lempuyang/Lempuyang	-	-	-	-
Lidah Buaya/Aloe Vera	-	-	-	-
Mahkota Dewa/God's Crown	-	-	-	-
Mengkudu/Pace/Noni/Pace	-	-	-	-
Sambiloto/Sambiloto	-	-	-	-
Serai/Lemongrass	-	-	-	-
Temuireung/Meet Reung	-	-	-	-
Temukunci/FindLock	-	-	-	-
Temulawak/Curcuma	-	-	-	-

Catatan/Note: ...

Sumber/Source: BPS, Statistik Pertanian Hortikultura SPH-TBF/BPS-Statistics Indonesia, Agricultural Statistic for Horticulture SPH-TBF

Tabel
Table 5.4

**Produksi Tanaman Biofarmaka Menurut Jenis Tanaman di
Kecamatan Cisewu (kg), 2018–2021**
*Production of Medicinal Plants by Kind of Plant in Cisewu
Subdistrict (kg), 2018–2021*

Jenis Tanaman Kind of Plants	2018	2019	2020	2021*
(1)	(2)	(3)	(4)	(5)
Dlingo/Dringo/Dlingo/Dringo	-	-	-	-
Jahe/Ginger	2 415 000	2 456 630	2 721 600	3 312 000
Jeruk/Nipis Lime	-	-	-	-
Kapullaga/Cardamom	7 732 000	1 942 350	-	12 314 700
Keji Beling/Violent Shard	-	-	2 066 000	-
Kencur/Aromatic ginger	28 000	28 000	24 700	68 000
Kunyit/Turmeric	150 000	151 740	158 600	261 000
Laos/Lengkuas/Laos/Galang	-	-	-	-
Lempuyang/Lempuyang	-	-	-	-
Lidah Buaya/Aloe Vera	-	-	-	-
Mahkota Dewa/God's Crown	-	-	-	-
Mengkudu/Pace/Noni/Pace	-	-	-	-
Sambiloto/Sambiloto	-	-	-	-
Serai/Lemongrass	-	-	-	-
Temuireung/Meet Reung	-	-	-	-
Temukunci/FindLock	-	-	-	-
Temulawak/Curcuma	-	-	-	-

Catatan/Note: ...

Sumber/Source: BPS, Statistik Pertanian Hortikultura SPH-TBF/BPS-Statistics Indonesia, Agricultural Statistic for Horticulture SPH-TBF

Tabel
Table 5.5

**Luas Panen Tanaman Hias Menurut Jenis Tanaman di
Kecamatan Cisewu (m²), 2018–2021**
**Harvested Area of Ornamental Plants by Kind of Plant in
Cisewu Subdistrict (m²), 2018–2021**

Jenis Tanaman Kind of Plants	2018	2019	2020	2021 ^x
(1)	(2)	(3)	(4)	(5)
<i>Adenium (Kamboja Jepang)</i>	-	-	-	-
<i>Spring Onion</i>	-	-	-	-
<i>Aglaonema Red Onion</i>	-	-	-	-
<i>Anggrek Garlic</i>	-	-	-	-
<i>Anggrek Potong Spinach</i>	-	-	-	-
<i>Anthurium Bunga Cantaloupe</i>	-	-	-	-
<i>Anthurium Daun Beans</i>	-	-	-	-
<i>Anyelir Big Chili</i>	-	-	-	-
<i>Bromelia Big Chili / Tw / Binoculars</i>	-	-	-	-
<i>Bugenvil Curly Chili</i>	-	-	-	-
<i>Caladium Cayenne Pepper</i>	-	-	-	-
<i>Cordyline Other Mushrooms</i>	-	-	-	-
<i>Diffenbachia Straw Mushroom</i>	-	-	-	-
<i>Dracaena Oyster Mushroom</i>	-	-	-	-
<i>Euphorbia Mold*</i>	-	-	-	-
<i>Gerbera (Hebras) Red Beans</i>	-	-	-	-
<i>Gladiol Long Beans</i>	-	-	-	-
<i>Heliconia (Pisang-Pisangan) Water Spinach</i>	-	-	-	-
<i>Ixora (Soka) Cauliflower</i>	-	-	-	-
<i>Krisan Potato</i>	-	-	-	-
<i>Lidah Mertua Cucumber</i>	-	-	-	-
<i>Mawar Cabbage</i>	-	-	-	-
<i>Melati Chayote</i>	-	-	-	-
<i>Monstera Turnip</i>	-	-	-	-

Lanjutan Tabel/*Continued Table 5.5*

Jenis Tanaman <i>Kind of Plants</i>	2018	2019	2020	2021 ^x
(1)	(2)	(3)	(4)	(5)
<i>Pakis</i>	-	-	-	-
<i>Palem</i>	-	-	-	-
<i>Phylodendron</i>	-	-	-	-
<i>Puring</i>	-	-	-	-
Sansevieria (Pedang-Pedangan)	-	-	-	-
Sedap Malam	-	-	-	-

Catatan/Note: ...

Sumber/Source: BPS, Statistik Pertanian Hortikultura SPH-TH/BPS-Statistics Indonesia, *Agricultural Statistik for Horticulture SPH-TH*

Tabel
Table 5.6

**Produksi Tanaman Hias Menurut Jenis Tanaman di
Kecamatan Cisewu (tangkai), 2018–2021**
*Production of Ornamental Plants by Kind of Plant n Cisewu
Subdistrict (stalks), 2018–2021*

Jenis Tanaman <i>Kind of Plants</i>	2018	2019	2020	2021 ^x
(1)	(2)	(3)	(4)	(5)
<i>Adenium (Kamboja Jepang)</i>	-	-	-	-
<i>Denium (Cambodia Japan)</i>	-	-	-	-
<i>Aglaonema</i>	-	-	-	-
<i>Aglaonema</i>	-	-	-	-
<i>Anggrek</i>	-	-	-	-
<i>Orchid</i>	-	-	-	-
<i>Anggrek</i>	-	-	-	-
<i>Potong Cut The Orchid</i>	-	-	-	-
<i>Anthurium Bunga</i>	-	-	-	-
<i>Anthurium Flower</i>	-	-	-	-
<i>Anthurium Daun</i>	-	-	-	-
<i>Anthurium Leaf</i>	-	-	-	-
<i>Anyelir</i>	-	-	-	-
<i>Carnation</i>	-	-	-	-
<i>Bromelia</i>	-	-	-	-
<i>Bromeliads</i>	-	-	-	-
<i>Bugenvil</i>	-	-	-	-
<i>Bougainvillea</i>	-	-	-	-
<i>Caladium</i>	-	-	-	-
<i>Taro</i>	-	-	-	-
<i>Cordyline</i>	-	-	-	-
<i>Cordyline</i>	-	-	-	-
<i>Diffenbachia</i>	-	-	-	-
<i>Diffenbachia</i>	-	-	-	-
<i>Dracaena</i>	-	-	-	-
<i>Dracaena</i>	-	-	-	-
<i>Euphorbia</i>	-	-	-	-
<i>Euphorbia</i>	-	-	-	-
<i>Gerbera (Hebras)</i>	-	-	-	-
<i>Gerbera (Hebras)</i>	-	-	-	-
<i>Gladiol</i>	-	-	-	-
<i>Gladiolus</i>	-	-	-	-

Jenis Tanaman <i>Kind of Plants</i>	2018	2019	2020	2021*
(1)	(2)	(3)	(4)	(5)
Heliconia (Pisang-Pisangan) <i>Heliconia (Banana)</i>	-	-	-	-
Ixora (Soka) <i>Ixora (Soka)</i>	-	-	-	-
Krisan <i>Chrysanthemum</i>	-	-	-	-
Lidah Mertua <i>Mother-In-Law's Tongue</i>	-	-	-	-
Mawar <i>Rose</i>	-	-	-	-
Melati <i>Jasmine</i>	-	-	-	-
Monstera <i>Monstera</i>	-	-	-	-
Pakis <i>Fern</i>	-	-	-	-
Palem <i>Palm</i>	-	-	-	-
Phylodendron <i>Filodendron</i>	-	-	-	-
Puring <i>Clean</i>	-	-	-	-
Sansevieria (Pedang-Pedangan) <i>Sansevieria (Sword)</i>	-	-	-	-
Sedap Malam <i>Tuberose</i>	-	-	-	-

Catatan/Note: ...

Sumber/Source: BPS, Statistik Pertanian Hortikultura SPH-TH/BPS-Statistics Indonesia, Agricultural Statistik for Horticulture SPH-TH

Tabel 5.7
Table

Produksi Buah-Buahan Menurut Jenis Tanaman di Kecamatan Cisewu (kuintal), 2018–2021
Production of Annual Fruits by Kind of Plant in Cisewu Subdistrict (quintal), 2018–2021

Jenis Tanaman <i>Kind of Plants</i>	2018	2019	2020	2021 ^x
(1)	(2)	(3)	(4)	(5)
Alpukat <i>Avocado</i>	1 251	679	673	2 400
Anggur <i>Grape</i>	-	-	-	-
Apel <i>Apple</i>	-	-	-	-
Belimbing <i>Star Fruit</i>	48	190	18	36
Buah Naga <i>Dragon Fruit</i>	-	-	-	-
Duku/Langsar/Kokosan <i>Duku/Langsar/Kokosan</i>	192	138	172	-
Durian <i>Durian</i>	616	628	298	1 339
Jambu Air <i>Water Apple</i>	226	671	130	-
Jambu Biji <i>Guava</i>	352	460	663	455
Jengkol <i>Jengkol</i>	-	-	-	123
Jeruk Besar <i>Big Orange</i>	65	257	37	-
Jeruk Lemon <i>Lemon</i>	-	-	-	-
Jeruk Pamelor <i>Pamelo Orange</i>	-	-	-	-
Jeruk Siam/Kepron <i>Siamese Oranges/Tangerines</i>	379	680	79	652
Lengkeng <i>Longan</i>	-	-	-	-

Lanjutan Tabel/*Continued Table 5.5*

Jenis Tanaman <i>Kind of Plants</i>	2018	2019	2020	2021 ^x
(1)	(2)	(3)	(4)	(5)
Mangga <i>Mango</i>	88	435	220	-
Manggis <i>Mangosteen</i>	354	657	405	-
Markisa/Konyal <i>Passion Fruit/Konyal</i>	-	-	-	-
Melinjo <i>Melinjo</i>	-	-	-	-
Nangka/Cempedak <i>Jackfruit/Cempedak</i>	287	836	128	824
Nenas <i>Pineapple</i>	19	24	-	33
Pepaya <i>Papaya</i>	74	368	114	589
Petai <i>Petai</i>	288	138	57	361
Pisang <i>Banana</i>	10 287	10 384	13 199	9 942
Rambutan <i>Rambutan</i>	899	613	845	-
Salak <i>Snakefruit</i>	161	93	36	-
Sawo <i>Sawo</i>	43	28	49	-
Sirsak <i>Soursop</i>	621	611	359	1 168
Sukun <i>Breadfruit</i>	-	-	-	-

Catatan/Note: ...

Sumber/Source: BPS, Statistik Pertanian Hortikultura SPH-BST/BPS-Statistics Indonesia, Agricultural Statistic for Horticulture SPH-BST

BAB 6

PARIWISATA, TRANSPORTASI, DAN KOMUNIKASI *TOURISM, TRANSPORTATION, AND COMMUNICATION*



ULASAN

Dalam bab ini berisi cakupan data berkaitan dengan sarana dan prasarana pariwisata, transportasi, serta komunikasi dan jumlahnya yang ada di Kecamatan wilayah Kabupaten Garut.

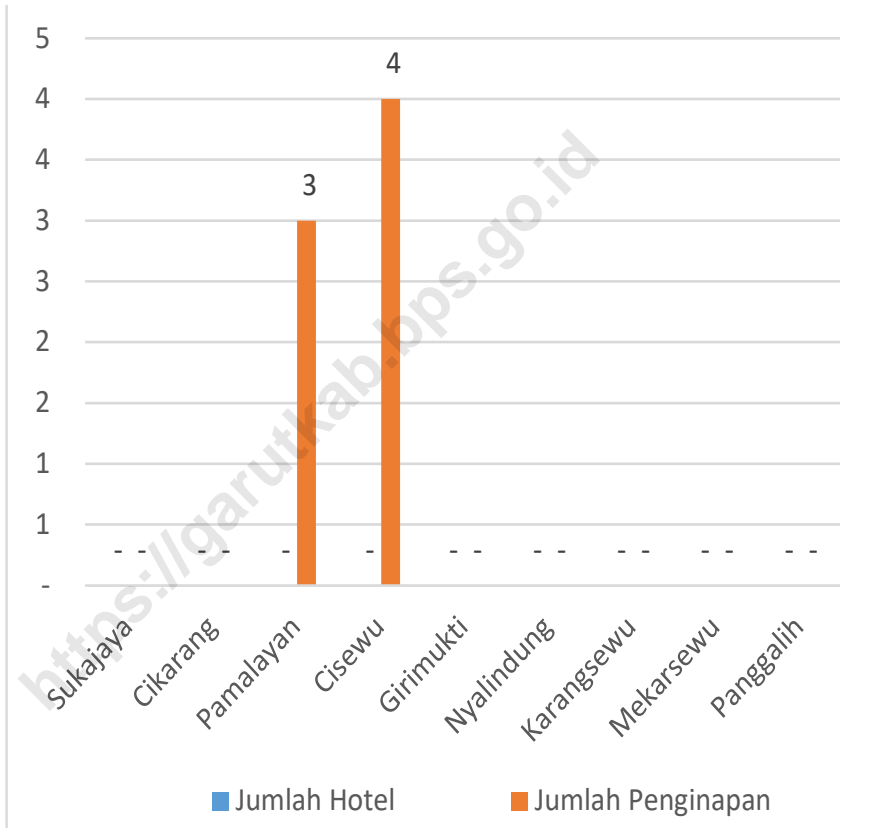
DESCRIPTION

This chapter contains data coverage related to tourism, transportation, and communication facilities and infrastructure and the amount in the District of Garut Regency.

<https://garutkab.bps.go.id>

Gambar 6.1
Figures

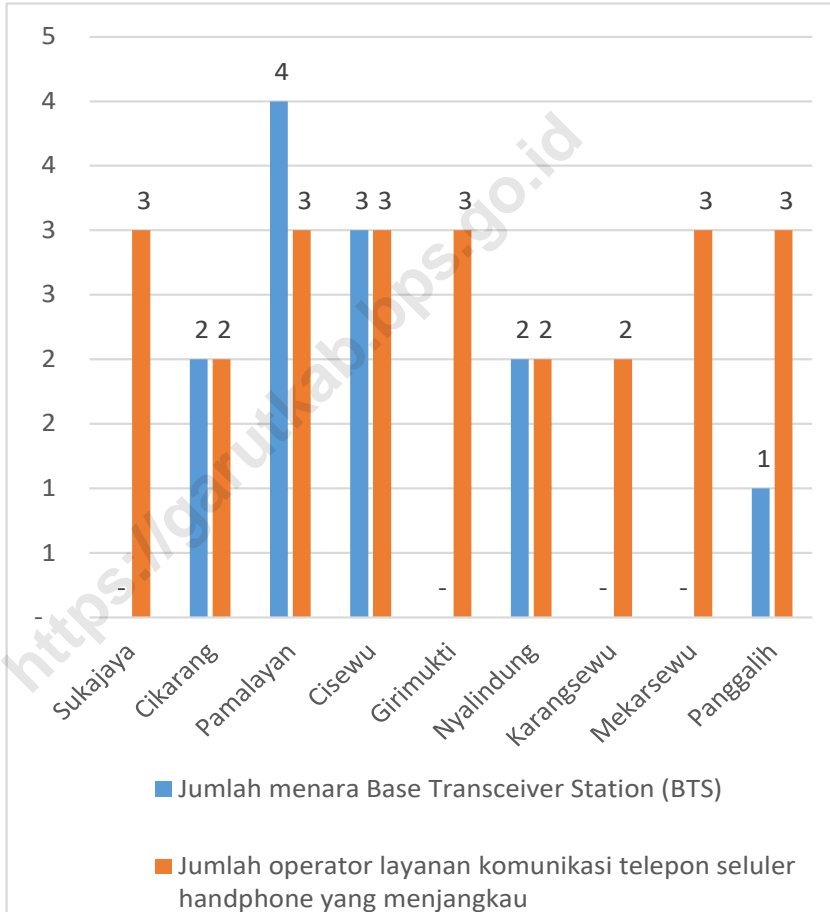
Jumlah Sarana Akomodasi Menurut Desa/Kelurahan dan Jenis Akomodasi di Kecamatan Cisewu, 2021
Number of Accomodation Facilities by Villages/Kelurahan and Type of Accomodation in Cisewu Subdistrict, 2021



Sumber/Source: BPS, Pendataan Potensi Desa (Podes) 2021/BPS-Statistics Indonesia, Village Potential Data Collecting 2021

Gambar 6.2
Figures

Jumlah Menara Telepon seluler dan Operator Layanan Komunikasi Telepon Seluler Menurut Desa/Kelurahan di Kecamatan Cisewu, 2021
Number of Base Transceiver Station (BTS) and Cellular Phone Communication Service Operators by Villages/ Kelurahan in Cisewu Subdistrict, 2021



Sumber/Source: BPS, Pendataan Potensi Desa (Podes) 2021/BPS-Statistics Indonesia, Village Potential Data Collecting 2021

6.1 PARIWISATA TOURISM

Tabel 6.1.1 Jumlah Sarana Akomodasi Menurut Desa/Kelurahan dan Jenis Akomodasi di Kecamatan Cisewu, 2021
Table Number of Accomodation Facilities by Villages/Kelurahan and Type of Accomodation in Cisewu Subdistrict, 2021

Desa/Kelurahan Village/Kelurahan	Hotel Hotel	Penginapan Inn
(1)	(2)	(3)
1.Sukajaya	-	-
2. Cikarang	-	-
3.Pamalayan	-	3
4.Cisewu	-	4
5.Girimukti	-	-
6.Nyalindung	-	-
7.Karangsewu	-	-
8.Mekarsewu	-	-
9.Panggalih	-	-
Kecamatan Cisewu	-	7

Catatan/Note: ...

Sumber/Source: BPS, Pendataan Potensi Desa (Podes) 2021/BPS-Statistics Indonesia, Village Potential Data Collecting 2021

6.2 TRANSPORTASI TRANSPORTATION

Tabel 6.2.1 Prasarana dan Sarana Transportasi Antar Desa/Kelurahan Menurut Desa/Kelurahan di Kecamatan Cisewu, 2021
Inter-Villages/Kelurahan Transportation Infrastructure and Facilities by Villages/Kelurahan in Cisewu Subdistrict, 2021

Desa/Kelurahan <i>Village/Kelurahan</i>	Jenis Prasarana Transportasi <i>Type of Transportation Infrastructure</i>	Keberadaan Angkutan Umum <i>Availability of Public Transportation</i>
(1)	(2)	(3)
1.Sukajaya	Darat	Ada, dengan trayek tetap
2. Cikarang	Darat	Ada, dengan trayek tetap
3.Pamalayan	Darat	Ada, dengan trayek tetap
4.Cisewu	Darat	Ada, dengan trayek tetap
5.Girimukti	Darat	Ada, tanpa proyek tetap
6.Nyalindung	Darat	Ada, dengan trayek tetap
7.Karangsewu	Darat	Ada, tanpa proyek tetap
8.Mekarsewu	Darat	Ada, dengan trayek tetap
9.Panggalih	Darat	Ada, dengan trayek tetap

Lanjutan Tabel/*Continued Table 6.2.1*

Desa/Kelurahan Village/Kelurahan	Jenis Permukaan Jalan Darat Terluas Type of The Widest Road Surface	Dapat Dilalui Kendaraan Bermotor Roda 4 atau Lebih Passable by Vehicle with 4 or more Wheels
(1)	(4)	(5)
1.Sukajaya		
2. Cikarang	Diperkeras(kerikil,batu,dll)	Sepanjang tahun
3.Pamalayan	Diperkeras(kerikil,batu,dll)	Sepanjang tahun
4.Cisewu	Aspal/beton	Sepanjang tahun
5.Girimukti	Aspal/beton	Sepanjang tahun
6.Nyalindung	Diperkeras(kerikil,batu,dll)	Sepanjang tahun
7.Karangsewu	Aspal/beton	Sepanjang tahun
8.Mekarsewu	Diperkeras(kerikil,batu,dll)	Sepanjang tahun
9.Panggalih	Aspal/beton	Sepanjang tahun
	Aspal/beton	Sepanjang tahun

Catatan/Note: ...

Sumber/Source: BPS, Pendataan Potensi Desa (Podes) 2021/BPS-Statistics Indonesia, Village Potential Data Collecting 2021

6.3 KOMUNIKASI COMMUNICATION

Tabel 6.2.2 Keberadaan Kantor Pos/Pos Pembantu/Rumah Pos, Pos Keliling, dan Perusahaan/Agen Jasa Ekspedisi Swasta Menurut Desa/Kelurahan di Kecamatan Cisewu, 2021
Number of Post Office/Subsidiary of Post Office, Mobile Portal Service, Private Expedition Service Company by Villages/Kelurahan in Cisewu Subdistrict, 2021

Desa/Kelurahan <i>Village/Kelurahan</i>	Kantor Pos/Pos Pembantu/Rumah Pos <i>Post Office/Subsidiary of Post Office</i>	Pos Keliling <i>Mobile Portal Service</i>	Perusahaan/Agen Jasa Ekspedisi Swasta <i>Private Expedition Service Company</i>
(1)	(2)	(3)	(4)
1.Sukajaya	Tidak Ada	Tidak Ada	Tidak Ada
2. Cikarang	Tidak Ada	Tidak Ada	Tidak Ada
3.Pamalayan	Tidak Ada	Tidak Ada	Beroperasi
4.Cisewu	Tidak Ada	Tidak Ada	Beroperasi
5.Girimukti	Tidak Ada	Tidak Ada	Tidak Ada
6.Nyalindung	Tidak Ada	Tidak Ada	Tidak Ada
7.Karangsewu	Tidak Ada	Tidak Ada	Tidak Ada
8.Mekarsewu	Tidak Ada	Tidak Ada	Tidak Ada
9.Panggalih	Tidak Ada	Tidak Ada	Tidak Ada
Kecamatan Cisewu			

Catatan/Note: ...

Sumber/Source: BPS, Pendataan Potensi Desa (Podes) 2021/BPS-Statistics Indonesia, Village Potential Data Collecting 2021

Tabel 6.3.1 Jumlah Menara Telepon seluler dan Operator Layanan Komunikasi Telepon Seluler Menurut Desa/Kelurahan di Kecamatan Cisewu, 2021
Number of Base Transceiver Station (BTS) and Cellular Phone Communication Service Operators by Villages/ Kelurahan in Cisewu Subdistrict, 2021

Desa/Kelurahan Village/Kelurahan	Jumlah Menara Telepon seluler Number of Base Transceiver Station (BTS)	Jumlah Operator Layanan Komunikasi Telepon Seluler Cellular Phone Communication Service Operators
(1)	(2)	(3)
1.Sukajaya	-	3
2. Cikarang	2	2
3.Pamalayan	4	3
4.Cisewu	3	3
5.Girimukti	-	3
6.Nyalindung	2	2
7.Karangsewu	-	2
8.Mekarsewu	-	3
9.Panggalih	1	3
Kecamatan Cisewu	12	24

Catatan/Note: ...

Sumber/Source: BPS, Pendataan Potensi Desa (Podes) 2021/BPS-Statistics Indonesia, Village Potential Data Collecting 2021

Tabel
Table 6.3.2

Kekuatan Sinyal Telepon Seluler dan Jenis Sinyal Internet Telepon Seluler Menurut Desa/Kelurahan di Kecamatan Cisewu, 2021
The Strenght of Cellular Phone Signal by Villages/Kelurahan in Cisewu Subdistrict, 2021

Desa/Kelurahan Village/Kelurahan	Kekuatan Sinyal Telepon Seluler The Strenght of Cellular Phone Signal	Jenis Sinyal Internet Telepon Seluler Type of Cellular Phone Signal
(1)	(2)	(3)
1.Sukajaya	Sinyal lemah	4G/LTE
2. Cikarang	Sinyal lemah	4G/LTE
3.Pamalayan	Sinyal kuat	4G/LTE
4.Cisewu	Sinyal kuat	4G/LTE
5.Girimukti	Sinyal lemah	3G,H,H+/EVDO
6.Nyalindung	Sinyal kuat	3G,H,H+/EVDO
7.Karangsewu	Sinyal lemah	3G,H,H+/EVDO
8.Mekarsewu	Sinyal lemah	3G,H,H+/EVDO
9.Panggalih	Sinyal kuat	4G/LTE
Kecamatan Cisewu		

Catatan/Note: ...

Sumber/Source: BPS, Pendataan Potensi Desa (Podes) 2021/BPS-Statistics Indonesia, Village Potential Data Collecting 2021

BAB 7

PERBANKAN, KOPERASI, DAN PERDAGANGAN *BANKING, COOPERATIVE, AND TRADE*



ULASAN

Dalam bab ini berisi cakupan data berkaitan dengan sarana dan prasarana Lembaga keuangan, koperasi serta perdagangan dan jumlahnya yang ada di Kecamatan wilayah Kabupaten Garut.

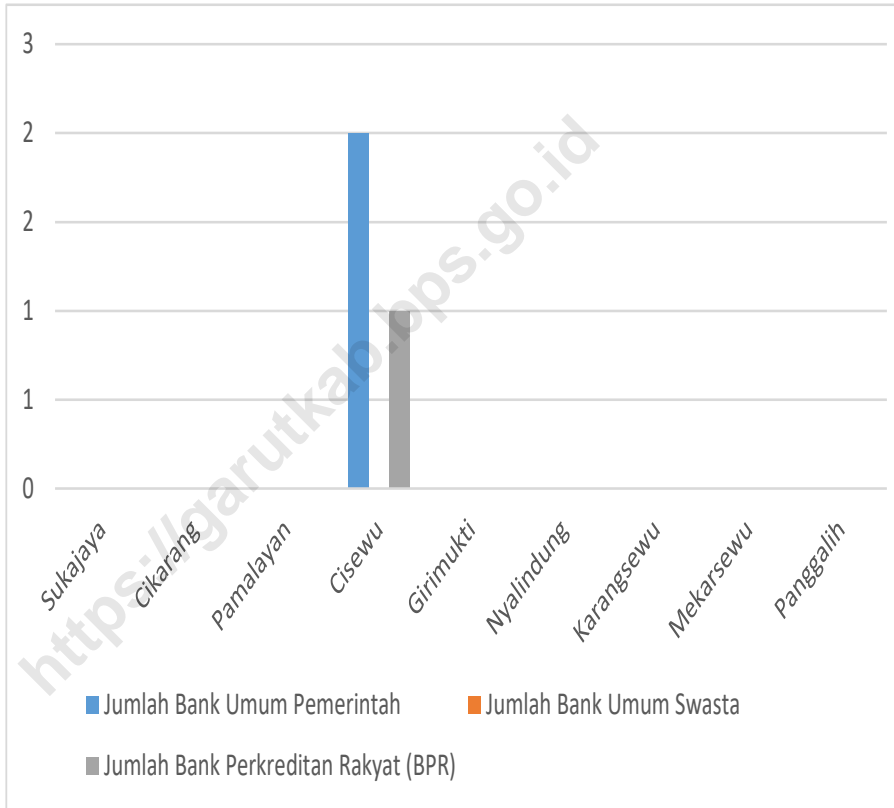
DESCRIPTION

This chapter contains data coverage relating to the facilities and infrastructure of Financial Institutions, cooperatives and trade and the number in the District of Garut Regency.

<https://garutkab.bps.go.id>

Gambar 7.1
Figures

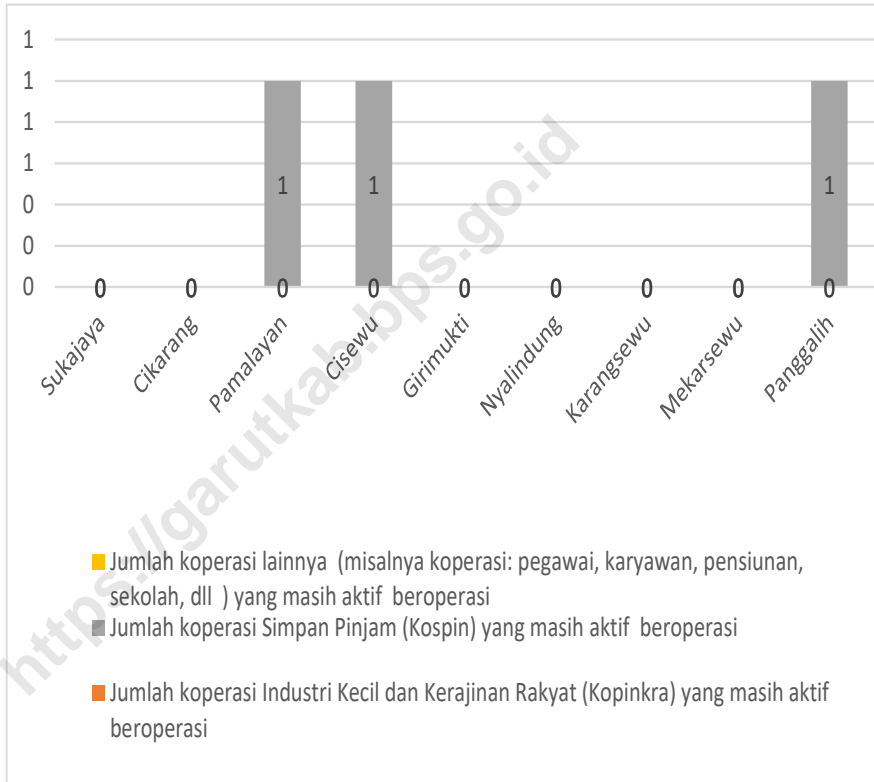
Banyaknya Sarana Lembaga Keuangan Bank Menurut Desa/Kelurahan dan Jenis Bank di Kecamatan Cisewu, 2021
Number of Bank by Villages/Kelurahan and Type of Bank in Cisewu Subdistrict, 2021



Sumber/Source: BPS, Pendataan Potensi Desa (Podes) 2021/BPS-Statistics Indonesia, Village Potential Data Collecting 2021

Gambar 7.2
Figures

**Banyaknya Koperasi Aktif Menurut Menurut Desa/
Kelurahan dan Jenis Koperasi di Kecamatan Cisewu,
2021**
*Number of Cooperative by Villages/Kelurahan and Type
of Cooperative in Cisewu Subdistrict, 2021*



Sumber/Source: BPS, Pendataan Potensi Desa (Podes) 2021/BPS-Statistics Indonesia, Village Potential Data Collecting 2021

Tabel 7.1
Table

Banyaknya Sarana Lembaga Keuangan Bank Menurut Desa/Kelurahan dan Jenis Bank di Kecamatan Cisewu, 2021
Number of Bank by Villages/Kelurahan and Type of Bank in Cisewu Subdistrict, 2021

Desa/Kelurahan Village/Kelurahan	Bank Umum Pemerintah Government Bank	Bank Umum Swasta Private Bank	Bank Perkreditan Rakyat (BPR) Rural Bank
(1)	(2)	(3)	(4)
1.Sukajaya	-	-	-
2. Cikarang	-	-	-
3.Pamalayan	-	-	-
4.Cisewu	2	-	1
5.Girimukti	-	-	-
6.Nyalindung	-	-	-
7.Karangsewu	-	-	-
8.Mekarsewu	-	-	-
9.Panggalih	-	-	-
Kecamatan Cisewu	2	-	1

Catatan/Note: ""

Sumber/Source: BPS, Pendataan Potensi Desa (Podes) 2021/BPS-Statistics Indonesia, Village Potential Data Collecting 2021

Tabel 7.2
Table

**Banyaknya Koperasi Aktif Menurut Menurut Desa/
Kelurahan dan Jenis Koperasi di Kecamatan Cisewu, 2021**
*Number of Cooperative by Villages/Kelurahan and Type of
Cooperative in Cisewu Subdistrict, 2021*

Desa/Kelurahan <i>Village/Kelurahan</i>	Koperasi Unit Desa (KUD) <i>Village Cooperative Unit</i>	Koperasi Industri Kecil dan Kerajinan Rakyat (Kopinkra) <i>Small Industry and Citizen Handicraft Cooperative</i>
(1)	(2)	(3)
1.Sukajaya	-	-
2. Cikarang	-	-
3.Pamalayan	-	-
4.Cisewu	-	-
5.Girimukti	-	-
6.Nyalindung	-	-
7.Karangsewu	-	-
8.Mekarsewu	-	-
9.Panggalih	-	-
Kecamatan Cisewu	-	-

Lanjutan Tabel/*Continued Table 7.2*

Desa/Kelurahan Village/Kelurahan	Koperasi Simpan Pinjam (Kospin) Savings and Loan Cooperative	Koperasi Lainnya Other Cooperative
(1)	(4)	(5)
1.Sukajaya	-	-
2. Cikarang	-	-
3.Pamalayan	1	-
4.Cisewu	1	-
5.Girimukti	-	-
6.Nyalindung	-	-
7.Karangsewu	-	-
8.Mekarsewu	-	-
9.Panggalih	1	-
Kecamatan Cisewu	3	-

Catatan/Note: ...

Sumber/Source: BPS, Pendataan Potensi Desa (Podes) 2021/BPS-Statistics Indonesia, Village Potential Data Collecting 2021

Tabel 7.3
Table

Banyaknya Sarana Perdagangan Menurut Desa/Kelurahan dan Jenis Sarana Perdagangan di Kecamatan Cisewu, 2021
Number of Trade Facilities by Villages/Kelurahan and Type of Trade Facilities in Cisewu Subdistrict, 2021

Desa/Kelurahan Village/Kelurahan	Kelompok Pertokoan Shopping Complexs	Pasar dengan Bangunan Permanen Markets in Permanent Building	Pasar dengan Bangunan Semi Permanen Market in Semi Permanent Building
(1)	(2)	(3)	(4)
1.Sukajaya	-	-	1
2. Cikarang	-	-	1
3.Pamalayan	-	-	-
4.Cisewu	-	-	1
5.Girimukti	-	-	1
6.Nyalindung	-	1	-
7.Karangsewu	-	-	1
8.Mekarsewu	-	-	1
9.Panggalih	-	-	1
Kecamatan Cisewu	-	1	7

Lanjutan Tabel/*Continued Table 7.3*

Desa/Kelurahan Village/Kelurahan	Pasar tanpa Bangunan Market without Permanent Building	Mini Market/ Swalayan/ Supermarket Mini Market/Swalayan/ Supermarket	Restoran/ Rumah Makan Restaurant/ Food Stall
(1)	(5)	(6)	(7)
1.Sukajaya	-	-	-
2. Cikarang	-	-	-
3.Pamalayan	-	-	-
4.Cisewu	-	1	-
5.Girimukti	-	-	-
6.Nyalindung	-	-	-
7.Karangsewu	-	-	-
8.Mekarsewu	-	-	-
9.Panggalih	-	-	-
Kecamatan Cisewu	-	1	-

Catatan/Note: ...

Sumber/Source: BPS, Pendataan Potensi Desa (Podes) 2021/BPS-Statistics Indonesia, Village Potential Data Collecting 2021

ST 2023

SENSUS PERTANIAN

BerAKHLAK

Berkeadilan Pelayanan Akuntabel Kompeten
Harmonis Loyal Adaptif Kolaboratif

DATA

MENCERDASKAN BANGSA
—Enlighten The Nation—



**BADAN PUSAT STATISTIK
KABUPATEN GARUT**
BPS-STATISTICS OF GARUT REGENCY
Jl. Perbangsaan No. 122 Tanggung, Cidaun Garut 44151,
Jawa Barat - Indonesia Telp. (0262) 333273
Website | <http://garutkab.bps.go.id> Email | bps3305@bps.go.id

ISSN 2830-1137

