




Katalog : 1102001.1308040



# Kecamatan G U G U A K DALAM ANGKA 2022



**BADAN PUSAT STATISTIK  
KABUPATEN LIMA PULUH KOTA**



<https://imapulankotakab.bps.go.id>

# Kecamatan G U G U A K DALAM ANGKA 2022

---



## **KECAMATAN GUGUAK DALAM ANGKA 2022**

**ISSN:** -

**No. Publikasi:** 13080.2216

**Katalog :** 1102001.1308040

**Ukuran Buku:** 14,8 cm x 21 cm

**Jumlah Halaman :** xxii + 109 hal

**Naskah:**

BPS Kabupaten Lima Puluh Kota

**Penyunting :**

BPS Kabupaten Lima Puluh Kota

**Desain Cover :**

BPS Kabupaten Lima Puluh Kota

**Ilustrasi Cover:**

Manggis

**Diterbitkan oleh :**

©BPS Kabupaten Lima Puluh Kota

**Dicetak oleh:**

Adhito Payakumbuh (Cetakan I)

**Sumber Ilustrasi:**

freepik.com

Dilarang mengumumkan, mendistribusikan, mengomunikasikan, dan/atau menggandakan sebagian atau seluruh isi buku ini untuk tujuan komersial tanpa izin tertulis dan Badan Pusat Statistik Kabupaten Lima Puluh Kota (UU No.28 Tahun 2014 Tentang Hak Cipta Pasal 43 Huruf b).

## **TIM PENYUSUN**

### **Pengarah :**

Hendro Seprita Deza, S.ST

### **Penanggung Jawab :**

Vivin Dwiana Putri, S.ST

### **Peyunting :**

Seksi Integrasi Pengolahan dan Diseminasi Statistik

### **Pengolah Data dan Penulis Naskah :**

Imyar melia Santi

### **Penata Letak :**

Seksi Integrasi Pengolahan dan Diseminasi Statistik

<https://limapuluhkotakab.go.id>



## KONTRIBUTOR DATA

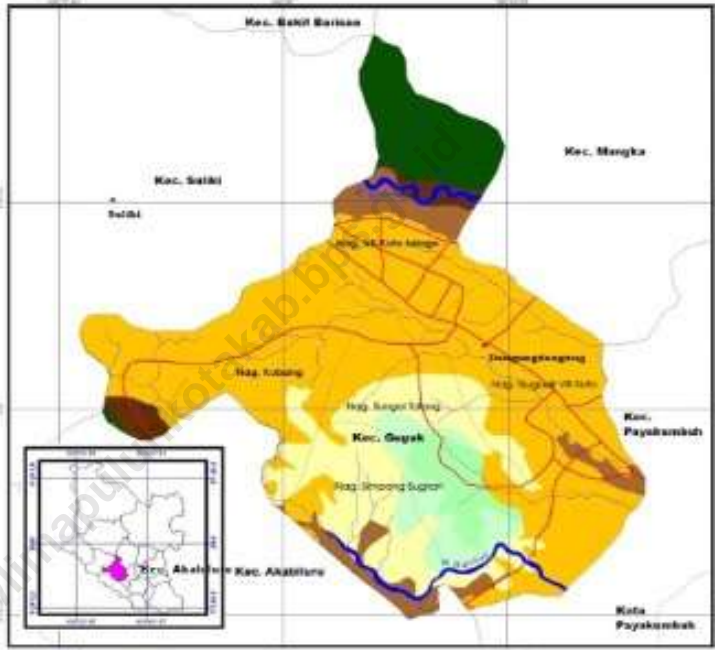
1. Kantor Camat Kecamatan Guguak
2. Dinas Pendidikan dan Kebudayaan Kabupaten Lima Puluh Kota
3. Badan Pusat Statistik
4. Dinas Tanaman Pangan, Hortikultura dan Perkebunan Kabupaten Lima Puluh Kota
5. Dinas Perternakan dan Kesehatan Hewan Kabupaten Lima Puluh Kota
6. Dinas Perikanan Kabupaten Lima Puluh Kota
7. Dinas Kesehatan Kabupaten Lima Puluh Kota
8. Dinas Pariwisata, Pemuda dan Olah Raga Kabupaten Lima Puluh Kota
9. Cabang Dinas Pendidikan Wilayah IV
10. Kementrian Agama Kabupaten Lima Puluh Kota
11. Dinas Kependudukan dan Pencatatan Sipil Kabupaten Lima Puluh Kota

<https://limapuluhkotakab.bps.go.id>





# PETA WILAYAH KECAMATAN GUGUAK







**KEPALA BPS KABUPATEN LIMA PULUH KOTA**



HENDRO SEPRITA DEZA, S.ST





## KATA PENGANTAR

Publikasi **Kecamatan Guguak Dalam Angka 2022** merupakan publikasi tahunan yang dilaksanakan oleh KSK Kecamatan Guguak.

Seperti tahun lalu didalam buku Kecamatan Guguak Dalam Angka 2022 ini disajikan berbagai jenis data statistik baik data primer maupun data sekunder yang dihimpun dari Nagari/Dinas/Instansi serta lembaga lainnya di Kecamatan Guguak.

Bila dibandingkan dengan publikasi tahun-tahun sebelumnya, terhadap publikasi tahun 2021 ini telah dilakukan perbaikan dan penyempurnaan sehingga menyajikan data statistik yang lebih baik dan lengkap.

Kami menyadari bahwa apa yang disajikan dalam buku ini belum dapat memenuhi keinginan para konsumen data yang sedemikian banyak ragamnya, namun dengan adanya buku ini diharapkan dapat membantu para perencana pengambil keputusan dan semua pihak konsumen data.

Akhirnya pada kesempatan ini kami mengucapkan terima kasih kepada semua pihak yang telah berpartisipasi sehingga terlaksananya penerbitan buku Kecamatan Guguak Dalam Angka 2022 ini.

Sarilamak , September 2022  
KEPALA BADAN PUSAT STATISTIK  
KABUPATEN LIMA PULUH KOTA

**HENDRO SEPRITA DEZA**





# DAFTAR ISI

Halaman

Peta Wilayah Kecamatan Guguak .....	vii
Foto Kepala BPS Kabupaten Lima Puluh Kota .....	ix
Kata Pengantar .....	xi
Daftar Isi .....	xiii
Daftar Tabel .....	xv
Daftar Gambar .....	xix
Penjelasan Umum .....	xxi
1. GEOGRAFI .....	1
2. PEMERINTAHAN .....	13
3. PENDUDUK .....	29
4. SOSIAL DAN KESEJAHTERAAN RAKYAT .....	41
5. PERTANIAN DAN PERTERNAKAN .....	75
6. TRANSPORTASI DAN KOMUNIKASI .....	89
7. PERBANKAN, KOPERASI DAN PERDAGANGAN .....	101





## DAFTAR TABEL

Halaman

### 1 GEOGRAFI

1.1	Luas Nagari dan Persentase terhadap Luas Kecamatan di Kecamatan Guguak, 2021 .....	7
1.2	Batas Daerah, Luas Daerah dan Ketinggian dari Permukaan Laut di Kecamatan Guguak, 2021 .....	8
1.3	Luas Kecamatan dan Perbandingannya di Kecamatan Guguak, 2021 .....	9
1.4	Jarak dari Nagari ke Ibu Kota Kecamatan dan Kabupaten di Kecamatan Guguak, 2021 .....	10
1.5	Nama Pasar dan Hari Pasar Dirinci Menurut Nagari di Kecamatan Guguak, 2021 .....	11

### 2 PEMERINTAHAN

2.1	Nama-Nama Camat dan Masa Jabatannya di Kecamatan Guguak, 2021 .....	19
2.2	Jumlah PNS di Kantor Camat Menurut Golongan di Kecamatan Guguak, 2021 .....	20
2.3	Jumlah PNS di Kantor Camat Menurut Pendidikan di Kecamatan Guguak, 2021 .....	21
2.4	Nama-Nama Wali Nagari Menurut Pendidikan di Kecamatan Guguak, 2021 ..	22
2.5	Banyak Jorong Menurut Nagari di Kecamatan Guguak, 2021 .....	23
2.6	Nama Nagari dan Ibu Kota Pemerintahan di Kecamatan Guguak, 2021 .....	24
2.7	Nama - Nama Jorong di Kecamatan Guguak, 2021 .....	25
2.8	Nama - Nama Jorong, Wali Jorong dan Pendidikan Menurut Nagari di Kecamatan Guguak, 2021 .....	27

### 3 PENDUDUK

3.1	Jumlah Penduduk dan Laju Pertumbuhan Penduduk per Tahun 2010-2020 Menurut Nagari di Kecamatan Guguak, 2021 .....	35
3.2	Rasio Jenis kelamin dan Persentase Penduduk dirinci menurut Nagari di Kecamatan Guguak, 2021 .....	36
3.3	Kepadatan Penduduk Per Km <sup>2</sup> Menurut Nagari di Kecamatan Guguak, 2021 ..	37
3.4	Jumlah Penduduk Menurut Jenis Kelamin Dirinci Menurut Nagari di Kecamatan Guguak, 2021 .....	38
3.5	Jumlah Penduduk Menurut Kelompok Umur dan Jenis Kelamin di Kecamatan Guguak, 2021 .....	39





## Halaman

<b>4</b>	<b>SOSIAL</b>	
<b>4.1</b>	<b>PENDIDIKAN</b> .....	<b>47</b>
4.1.1	Banyaknya Nagari yang Memiliki Fasilitas Sekolah Menurut Tingkat Pendidikan di Kecamatan Guguak, 2019-2021 .....	47
4.1.2	Jumlah Sekolah Menurut Tingkat Pendidikan di Kecamatan Guguak, 2020/2021 dan 2021/2022.....	48
4.1.3	Jumlah Guru Menurut Tingkat Pendidikan di Kecamatan Guguak, 2020/2021 dan 2021/2022.....	49
4.1.4	Jumlah Murid Menurut Tingkat Pendidikan di Kecamatan Guguak, 2020/2021 dan 2021/2022.....	50
4.1.5	Banyaknya Nagari Menurut Kemudahan Untuk Mencapai Sarana Pendidikan Terdekat Bagi Nagari di Kecamatan Guguak, 2021 .....	51
<b>4.2</b>	<b>KESEHATAN</b> .....	<b>52</b>
4.2.1	Banyaknya Nagari yang Memiliki Sarana Kesehatan Menurut Jenis Sarana Kesehatan di Kecamatan Guguak, 2019 - 2021 .....	52
4.2.2	Banyaknya Nagari Menurut Kemudahan Untuk Mencapai Sarana Kesehatan Terdekat Bagi Nagari di Kecamatan Guguak, 2021 .....	53
4.2.3	Banyak Tenaga Kesehatan di Kecamatan Guguak, 2019-2021 .....	54
4.2.4	Jumlah Peserta Aktif KB Menurut Jenis Alat Kontrasepsi di Kecamatan Guguak, 2021.....	55
<b>4.3</b>	<b>PERUMAHAN DAN LINGKUNGAN</b> .....	<b>56</b>
4.3.1	Banyaknya Nagari Menurut Sumber Air Minum Sebagian Besar Keluarga di Kecamatan Guguak, 2019-2021 .....	56
4.3.2	Banyaknya Nagari Menurut Jenis Pengguna Listrik di Kecamatan Guguak, 2021.....	57
4.3.3	Banyaknya Nagari Menurut Sumber Penerangan Jalan Utama Nagari di Kecamatan Guguak, 2019-2021.....	58
4.3.4	Banyaknya Nagari Menurut Penggunaan Fasilitas Tempat Buang Air Besar Sebagian Besar Keluarga di Kecamatan Guguak, 2019-2021.....	59
4.3.5	Banyaknya Nagari Menurut Jenis Bahan Bakar untuk Memasak yang Digunakan Sebagian Besar Keluarga di Kecamatan Guguak, 2021 .....	60
<b>4.4</b>	<b>AGAMA DAN SOSIAL LAINNYA</b> .....	<b>61</b>
4.4.1	Jumlah Tempat Peribadatan Menurut Nagari di Kecamatan Guguak, 2021 ....	61
4.4.2	Banyak Nikah Dirinci Menurut Nagari di Kecamatan Guguak, 2021 .....	62
4.4.3	Banyaknya Tenaga Agama Dirinci Menurut Nagari di Kecamatan Guguak, 2021.....	63



4.4.4	Banyaknya Kejadian Bencana Alam Menurut Nagari dan Jenis Bencana Alam di Kecamatan Guguak, Jan - Mei 2021 .....	64
4.4.5	Banyaknya Korban Jiwa Akibat Bencana Alam Menurut Nagari dan Jenis Bencana Alam di Kecamatan Guguak, Jan - Mei 2021 .....	67
4.4.6	Keberadaan Fasilitas/Upaya Antisipasi/Mitigasi Bencana Alam Menurut Nagari di Kecamatan Guguak, 2021 .....	70
4.4.7	Banyaknya Nagari yang memiliki fasilitas olahraga menurut jenis olahraga di Kecamatan Guguak, 2021 .....	72
4.4.8	Banyaknya Nagari yang memiliki kelompok kegiatan olahraga menurut jenis olahraga di Kecamatan Guguak, 2021 .....	73
4.4.9	Banyaknya Embung Nagari Menurut Nagari di Kecamatan Guguak, 2020 dan 2021 .....	74
<b>5</b>	<b>PERTANIAN dan PETERNAKAN</b>	
<b>5.1</b>	<b>PERTANIAN .....</b>	<b>81</b>
5.1.1	Luas Panen Tanaman Sayuran dan Buah-buahan Semusim Menurut Jenis Tanaman di Kecamatan Guguak (ha), 2018-2021 .....	81
5.1.2	Produksi Tanaman Sayuran dan Buah-buahan Semusim Menurut Jenis Tanaman di Kecamatan Guguak (ton), 2018-2021 .....	82
5.1.3	Luas Panen Tanaman Biofarmaka Menurut Jenis Tanaman di Kecamatan Guguak (ha), 2018-2021 .....	83
5.1.4	Produksi Tanaman Biofarmaka Menurut Jenis Tanaman di Kecamatan Guguak (kg), 2018-2021 .....	84
5.1.5	Luas Areal Tanaman Perkebunan Menurut Jenis Tanaman di Kecamatan Guguak (ha), 2018-2021 .....	85
5.1.6	Produksi Tanaman Perkebunan Menurut Jenis Tanaman di Kecamatan Guguak (ton), 2018-2021 .....	86
<b>5.2</b>	<b>PETERNAKAN .....</b>	<b>87</b>
5.2.1	Populasi Ternak Besar dan Kecil dirinci Menurut Nagari di Kecamatan Guguak (Ekor), 2021 .....	87
5.2.2	Populasi Ternak Unggas Dirinci Menurut Nagari di Kecamatan Guguak (Ekor), 2021 .....	88
<b>6</b>	<b>TRANSPORTASI, DAN KOMUNIKASI</b>	
<b>6.1</b>	<b>TRANSPORTASI .....</b>	<b>95</b>
6.1.1	Prasarana dan Sarana Transoprtasi Antar Nagari menurut Nagari di Kecamatan Guguak, 2021 .....	95
6.1.2	Prasarana dan Sarana Transoprtasi Antar Nagari menurut Nagari di Kecamatan Guguak, 2021 .....	96

## Halaman

<b>6.2</b>	<b>KOMUNIKASI .....</b>	<b>97</b>
6.2.1	Keberadaan Kantor Pos/Pos Pembantu/Rumah Pos, Pos keliling, dan Agen Perusahaan/Agen Jasa Ekspedisi Swasta Menurut Nagari di Kecamatan Guguak, 2021 .....	97
6.2.2	Jumlah Menara Telepon Seluler dan Operator Layanan Komunikasi Telepon Seluler Menurut Nagari di Kecamatan Guguak, 2021.....	98
6.2.3	Kekuatan Sinyal Telepon Seluler Menurut Nagari di Kecamatan Guguak, 2021 .....	99
<b>7</b>	<b>PERBANKAN, KOPERASI, DAN PERDAGANGAN</b>	
<b>7.1</b>	<b>PERBANKAN .....</b>	<b>107</b>
7.1.1	Banyaknya Sarana Lembaga Keuangan Bank Menurut Nagari dan Jenis Bank di Kecamatan Guguak, 2021 .....	107
<b>7.2</b>	<b>KOPERASI .....</b>	<b>108</b>
7.2.1	Banyaknya Koperasi Aktif Menurut Nagari dan Jenis Koperasi di Kecamatan Guguak, 2021 .....	108
<b>7.3</b>	<b>PERDAGANGAN.....</b>	<b>109</b>
7.3.1	Banyaknya Nagari menurut Sarana dan Prasarana Ekonomi dan Jenisnya di Kecamatan Guguak, 2021 .....	109



## DAFTAR GAMBAR

Halaman

1.1	Luas Nagari di Kecamatan Guguak, 2021 .....	5
2.1	Jumlah PNS di Kantor Camat Menurut Pendidikan di Kecamatan Guguak, 2021 ....	17
3.1	Jumlah Penduduk Menurut Jenis Kelamin dan Nagari di Kecamatan Guguak, 2021	133
4.1	Banyak Tenaga Kesehatan di Kecamatan Guguak, 2021 .....	45
5.1	Populasi Ternak Besar dan Kecil di Kecamatan Guguak, 2021 .....	79
6.1	Jumlah menara telepon seluler menurut nagari di Kecamatan Guguak, 2021 .....	93
7.1	Banyaknya Sarana Lembaga Keuangan Bank menurut Jenis Bank di Kecamatan Guguak , 2021 .....	105

<https://limapuluhkotakab.bps.go.id>





## PENJELASAN UMUM

Tanda-tanda, satuan-satuan, dan lain-lainnya yang digunakan dalam publikasi ini adalah sebagai berikut:

### 1. TANDA-TANDA

Data tidak tersedia .....	: ...
Tidak ada atau nol .....	: -
Data dapat diabaikan .....	: 0
Tanda decimal .....	: ,
Data tidak dapat ditampilkan .....	: NA
Angka sementara .....	: x

### 2. SATUAN

hektar (ha) .....	: 10 000 m <sup>2</sup>
kilometer (km) .....	: 1 000 meter
liter (untuk beras) .....	: 0,80 kg
ons .....	: 28,31 gram
ton .....	: 1 000 kg





1

# GEOGRAFI



**Luas Wilayah 106,20 km<sup>2</sup>**

## **NAGARI TERLUAS**

Sungai Kubang

31 km<sup>2</sup>

## **NAGARI TERKECIL**

Simpang Sugiran

14,50 km<sup>2</sup>

## **KETINGGIAN DARI PERMUKAAN LAUT**

500 - 600 m

**U**

### **UTARA**

Berbatasan dengan Kecamatan Suliki dan Mungka

**S**

### **SELATAN**

Berbatasan dengan Kecamatan Payakumbuh

**B**

### **BARAT**

Berbatasan dengan Kecamatan Suliki dan Akabiluru

**T**

### **TIMUR**

Berbatasan dengan Kecamatan Mungka







## PENJELASAN TEKNIS

Data keadaan geografis dan data pemerintahan dikumpulkan dari Kantor Camat Kecamatan Guguak. Kecamatan Guguak memiliki 6 Pasar yaitu Pasar Pakan Raba'a di Kubang, Pakan Taratak, Pakan Sabtu, Pakan Raba'a di Guguak VIII Koto, Pasar Simpang Bakia dan Pasa Tasapik. Jarak dari nagari ke Ibu Kota Kecamatan terjauh yaitu Nagari Simpang Sugiran 18 Km sedangkan Jarak dari nagari ke Ibu Kota Kabupaten terjauh yaitu Nagari Simpang Sugiran sejauh 21 Km.

Jumlah Pegawai pada tahun 2021 adalah sebanyak 14 orang yang terdiri dari 8 orang pegawai Laki-laki serta 6 orang Pegawai Perempuan, sedangkan Pegawai dari Golongan I tidak ada, Golongan II sebanyak 4 orang, Golongan III sebanyak 8 orang dan Golongan IV sebanyak 2 orang.

<https://limapuluhkotakab.bps.go.id>



## ULASAN

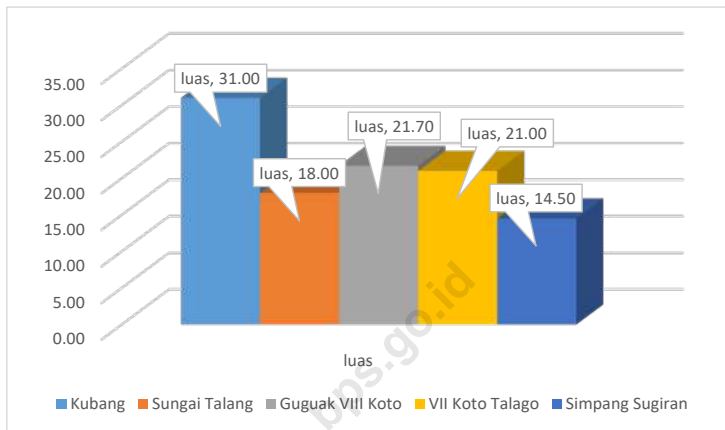
Kecamatan Guguak memiliki luas daerah 106,20 Km<sup>2</sup> dengan ketinggian dari permukaan laut 500-600 meter, yang di apit oleh 4 Kecamatan, sebelah Utara yaitu Kecamatan Suliki dan Mungka, sebelah Selatan Kecamatan Payakumbuh, sebelah Barat Kecamatan Suliki dan Akabiluru dan sebelah Timur yaitu Kecamatan Mungka

Kecamatan Guguak terdiri dari 5 Nagari yaitu: Kubang, Sungai Talang, Guguak VIII Koto, VII Koto Talago, dan Simpang Sugiran. Nagari yang terluas yaitu Kubang sebesar 31,00 Km<sup>2</sup> dan yang terkecil Nagari Simpang Sugiran sebesar 14,50 Km<sup>2</sup>.

Kecamatan Guguak memiliki 30 Jorong, dimana Jorong terbanyak pada Nagari Guguak VIII Koto sebanyak 8 jorong dengan Ibu Pemerintahan Pincuran Botuang, sedangkan jorong paling sedikit terdapat pada Nagari Simpang Sugiran dengan Ibu Pemerintahan Baliak yaitu sebanyak 3 jorong.

<https://limapuluhkotakab.bps.go.id>



**Gambar 1.1 Luas Nagari di Kecamatan Guguak, 2021**

Sumber : Kantor Camat Guguak



**Tabel 1.1 Luas Nagari dan Persentase terhadap Luas Kecamatan di Kecamatan Guguak, 2021**

Nagari	Luas (km <sup>2</sup> )	Persentase terhadap Luas Kecamatan
(1)	(2)	(3)
Kubang	31,00	29,19
Sungai Talang	18,00	16,95
Guguak VIII Koto	21,70	20,43
VII Koto Talago	21,00	19,77
Simpang Sugiran	14,50	13,65
<b>Kecamatan Guguak</b>	<b>106,20</b>	<b>100,00</b>

Sumber : Kantor Camat Guguak



**Tabel 1.2 Batas Daerah, Luas Daerah dan Ketinggian dari Permukaan Laut di Kecamatan Guguak, 2021**

Uraian	Keterangan
(1)	(2)
BATAS DAERAH	
Sebelah Utara	: Berbatasan dengan Kec. Suliki dan Mungka
Sebelah Selatan	: Berbatasan dengan Kec. Payakumbuh
Sebelah Barat	: Berbatasan dengan Kec. Suliki dan Akabiluru
Sebelah Timur	: Berbatasan dengan Kecamatan Mungka
Luas Daerah	: 106,20 Km <sup>2</sup>
Ketinggian Dari Permukaan Laut	: 500 - 600 Meter

Sumber : Kantor Camat Guguak



**Tabel 1.3** Luas Kecamatan dan Perbandingannya di Kecamatan Guguak, 2021

Nagari	Luas (km <sup>2</sup> )	Persentase terhadap Luas Kecamatan
(1)	(2)	(3)
Payakumbuh	99,47	2,97
Akabiluru	94,26	2,81
Luak	61,68	1,84
Lareh Sago Halaban	394,85	11,77
Situjuh Limo Nagari	74,18	2,21
Guguak	416,80	12,43
Guguak	106,20	3,17
Mungka	83,76	2,50
Suliki	136,94	4,08
Bukik Barisan	294,20	8,77
Gunung Omeh	156,54	4,67
Kapur IX	723,36	21,57
Pangkalan Koto Baru	712,06	21,23

Sumber : Kantor Camat Guguak





**Tabel 1.4** Jarak dari Nagari ke Ibu Kota Kecamatan dan Kabupaten di Kecamatan Guguak, 2021

Nagari	Jarak Ke Ibu Kota	
	Kecamatan (Km)	Kabupaten (Km)
(1)	(2)	(3)
Kubang	4,00	18,00
Sungai Talang	6,00	12,00
Guguak VIII Koto	-	14,00
VII Koto Talago	2,00	17,00
Simpang Sugiran	18,00	21,00

Sumber : Kantor Camat Guguak



**Tabel 1.5 Nama Pasar dan Hari Pasar Dirinci Menurut Nagari di Kecamatan Guguak, 2021**

Nagari	Nama Pasar	Hari Pasar
(1)	(2)	(3)
Kubang	Pakan Raba'a Pakan Taratak	Rabu Rabu
Sungai Talang	-	-
Guguak VIII Koto	Pakan Sabtu Pakan Raba'a	Sabtu Rabu
VII Koto Talago	Pasa Simpang Bakia Pasa Tasapik	Senin Senin
Simpang Sugiran	-	-

Sumber : Kantor Camat Guguak

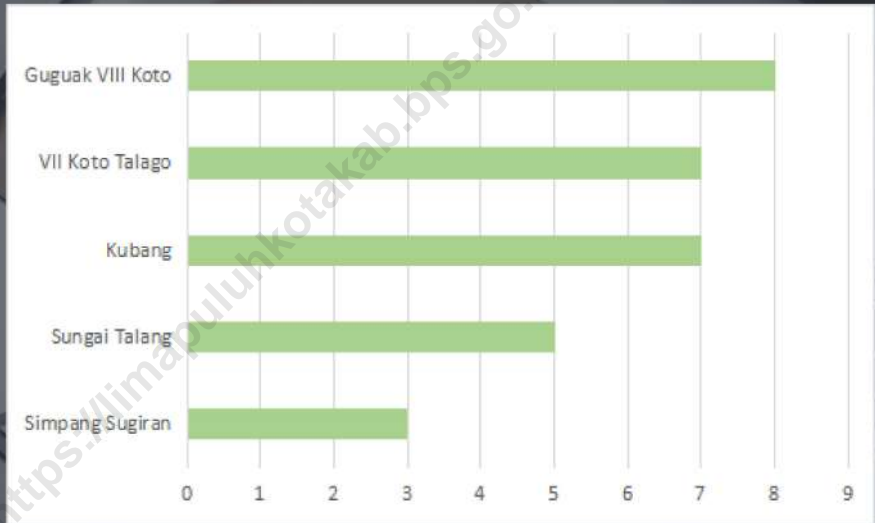




# 2

## PEMERINTAHAN

### JUMLAH JORONG DI KECAMATAN GUGUAK



Sumber : Kantor Camat Guguak



## PENJELASAN TEKNIS

Data jumlah PNS dikumpulkan dari Kantor Camat Guguak. Pegawai Negeri Sipil (PNS) merupakan bagian dari Aparatur Sipil Negara (ASN) yang telah diangkat secara tetap dan berhak mendapatkan jabatan tertentu dalam satuan tugasnya. Pegawai BPS dengan status PNS terdiri dari 4 golongan yaitu Golongan I, Golongan II, Golongan III dan Golongan IV. Kelompok pendidikan terdiri dari SD, SLTP, SLTA dan Akademi/PT. Data pendidikan diambil menurut ijazah terakhir masing-masing pegawai.

<https://limapuluhkotakab.bps.go.id>

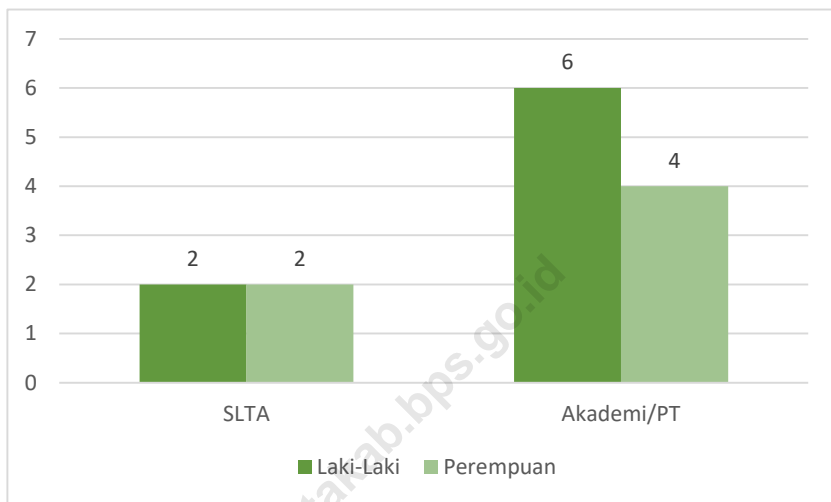
## ULASAN

Jumlah PNS di Kecamatan Guguak pada tahun 2021 sama dengan tahun sebelumnya, yaitu 14 orang. Pada tahun 2021 tidak terdapat PNS di kantor camat dengan pendidikan terakhir SD dan SLTP. PNS dengan lulusan SLTA sebanyak 2 pegawai laki-laki dan 2 pegawai perempuan. Pendidikan pegawai terbanyak adalah Akademi/PT dengan 6 pegawai laki-laki dan 4 pegawai perempuan.

<https://limapuluhkotakab.bps.go.id>



**Gambar 2.1** Jumlah PNS di Kantor Camat Menurut Pendidikan di Kecamatan Guguak, 2021



Sumber : Kantor Camat Guguak





**Tabel 2.1 Nama-Nama Camat dan Masa Jabatannya di Kecamatan Guguak, 2021**

Nama Camat	Masa Jabatan
(1)	(2)
Herman Azmar,AP,M.Si	2007-2010
Elsiwa Fajri, S.STP	2010-2011
Drs. Iphon Satria Chan	2011-2013
Drs. Yulhendri	2013-2016
Fadria Fala AP, M.Si	2016-2019
Wiradinata, S.STP	2019-2021
Hendra Amsar,SH	2021

Sumber : Kantor Camat Guguak

**Tabel 2.2 Jumlah PNS di Kantor Camat Menurut Golongan di Kecamatan Guguak, 2021**

<b>Golongan</b>	<b>Laki-Laki</b>	<b>Perempuan</b>	<b>Jumlah</b>
(1)	(2)	(3)	(4)
Golongan I	-	-	-
Golongan II	1	3	4
Golongan III	5	3	8
Golongan IV	2	-	2
<b>2021</b>	<b>8</b>	<b>6</b>	<b>14</b>
<b>2020</b>	<b>8</b>	<b>6</b>	<b>14</b>
<b>Jumlah 2019</b>	<b>8</b>	<b>9</b>	<b>17</b>

Sumber : Kantor Camat Guguak



**Tabel 2.3 Jumlah PNS di Kantor Camat Menurut Pendidikan di Kecamatan Guguak, 2021**

Pendidikan	Laki-Laki	Perempuan	Jumlah
(1)	(2)	(3)	(4)
SD	-	-	-
SLTP	-	-	-
SLTA	2	2	4
Akademi/ PT	6	4	10
<b>2021</b>	<b>8</b>	<b>6</b>	<b>14</b>
<b>2020</b>	<b>8</b>	<b>6</b>	<b>14</b>
<b>Jumlah 2019</b>	<b>8</b>	<b>9</b>	<b>17</b>

Sumber : Kantor Camat Guguak

**Tabel 2.4 Nama-Nama Wali Nagari Menurut Pendidikan di Kecamatan Guguak, 2021**

Nagari	Nama Wali Nagari	Pendidikan
(1)	(2)	(3)
Kubang	Zul Efdi Ar	DIII
Sungai Talang	Dian David	SLTA
Guguak VIII Koto	Yosrizal	S2
VII Koto Talago	Yon Hendri	S1
Simpang Sugiran	Erri Zulman	SLTA

Sumber : Kantor Camat Guguak



**Tabel 2.5 Banyak Jorong Menurut Nagari di Kecamatan Guguak, 2021**

<b>Nagari</b>	<b>Jumlah Jorong</b>
(1)	(2)
Kubang	7
Sungai Talang	5
Guguak VIII Koto	8
VII Koto Talago	7
Simpang Sugiran	3
<b>Kecamatan Guguak</b>	<b>30</b>

Sumber : Kantor Camat Guguak

**Tabel 2.6 Nama Nagari dan Ibu Kota Pemerintahan di Kecamatan Guguak, 2021**

Nagari	Ibu Kota Pemerintahan
(1)	(2)
Kubang	Kubang
Sungai Talang	Sei Talang
Guguak VIII Koto	Pincuran Botuang
VII Koto Talago	Talago
Simpang Sugiran	Baliak

Sumber : Kantor Camat Guguak

<https://limapuluhkotakab.bps.go.id>



**Tabel 2.7 Nama - Nama Jorong di Kecamatan Guguak, 2021**

<b>Nagari</b>	<b>Nama Jorong</b>
(1)	(2)
Kubang	Kubang Koto Baru Tanjung Barulak Koto Sarikat Limo Koto Taratak Siamang Bunyi
Sungai Talang	Sungai Talang Kaludan Bukit Apit Balubus Guguak Nunang
Guguak VIII Koto	Kuranji Tiakar Guguak Ketinggian Kubang Tungkek Balai Talang Balai Mansiro Pincuran Botuang

Bersambung.....



**Lanjutan Tabel 2.7**

Nagari	Nama Jorong
(1)	(3)
VII Koto Talago	Talago
	Tanjung jati
	Ampang Gadang
	Padang Jepang
	Koto Kociak
	Padang kandi
	Sipingai
Simpang Sugiran	Boncah
	Baliak
	Lokuang

Sumber : Kantor Camat Guguak



**Tabel 2.8 Nama - Nama Jorong, Wali Jorong dan Pendidikan Menurut Nagari di Kecamatan Guguak, 2021**

<b>Nagari</b>	<b>Jorong</b>	<b>Nama Wali Jorong</b>	<b>Pendidikan</b>
(1)	(2)	(3)	(4)
Kubang	Kubang	Sri Hendra Yostifa	SLTA
	Koto Baru	Efriza	SLTA
	Tanjung Barulak	Mafendi	SLTA
	Koto Sarikat	M. Dahri	SLTA
	Limo Koto	Edi Putra	SLTA
	Taratak	Ferry Sipson	SLTA
	Siamang Bunyi	Zufril	DIII
Sungai Talang	Sungai Talang	Syofianto	SLTA
	Kaludan	Yogi Putra	SLTA
	Bukit Apit	Yusmaldi	SLTA
	Balubus	Niswan	SLTA
	Guguak Nunang	Romi Ilham	SLTA
Guguak VIII Koto	Kuranji	Aulia Montana	SLTA
	Tiakar	Syafriadi Mansur	SLTA
	Guguak	Oskarida	SLTA
	Ketinggian	Boni Hidayat	S1
	Kubang Tungkek	Ade Mursid	SLTA
	Balai Talang	M. Anshar	S1
	Balai Mansiro	Bujang AY	SLTP
	Pincuran Botuang	Mulia Agustina	SLTA

Bersambung.....

Lanjutan Tabel 2.8

Nagari	Jorong	Nama Wali Jorong	Pendidikan
(1)	(5)	(6)	(7)
VII Koto Talago	Talago	Harry Satria	S1
	Tanjung Jati	Irfan	DIII
	Ampang Gadang	Afrizal	SLTA
	Padang Japang	Yudi Permana Fakhri	SLTA
	Koto Kociak	Feri Harianto	DIII
	Padang Kandi	Edo Riandi	SLTA
	Sipingai	Martoni Indra Jimmy	SLTA
Simpang Sugiran	Boncah	Pepi Muliadi	SLTA
	Baliak	Afrinaldi	SLTA
	Lokuang	Dendi Arianto	SLTA

Sumber : Kantor Camat Guguak



# 3

# PENDUDUK

**NAGARI GUGUAK VIII KOTO**  
651 / KM 2



**NAGARI SIMPANG SUGIRAN**  
152 / KM 2



KEPADATAN PENDUDUK



18 410 Jiwa



36 316 Jiwa



17 906 Jiwa

Sumber : Dinas Kependudukan dan Pencatatan Sipil Kabupaten Lima Puluh Kota





## PENJELASAN TEKNIS

Data Penduduk di keluarkan oleh Dinas Kependudukan dan Pencatatan Sipil Kabupaten Lima Puluh Kota. Penduduk adalah semua orang yang berdomisili di suatu wilayah selama 6 bulan atau lebih dan atau mereka yang berdomisili kurang dari 6 bulan tapi bertujuan untuk menetap. Rata-rata pertumbuhan penduduk adalah angka yang menunjukkan tingkat pertambahan penduduk pertahun dalam jangka waktu tertentu. Angka ini dinyatakan sebagai persentase kenaikan dari penduduk pada tahun dasar. Rasio jenis kelamin adalah perbandingan antara jumlah penduduk laki-laki dengan jumlah penduduk perempuan pada suatu daerah dan waktu tertentu. Biasanya dinyatakan dengan banyak penduduk laki-laki untuk 100 penduduk perempuan. Kepadatan penduduk adalah jumlah penduduk yang mendiami setiap 1 km persegi. Diperoleh dengan membagi jumlah penduduk dengan luas wilayah.

Rumah tangga adalah seseorang atau sekelompok orang yang mendiami sebagian atau seluruh bangunan fisik/ sensus dan biasanya tinggal bersama serta pengelolaan makan dari satu dapur. Yang dimaksud makan dari satu dapur adalah jika pengurusan kebutuhan sehari-harinya dikelola bersama sama menjadi satu.



## ULASAN

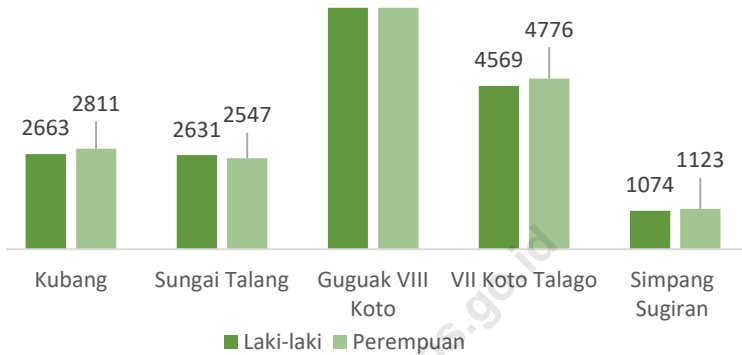
Jumlah Penduduk Kecamatan Guguak pada Tahun 2021 sebanyak 36.316 jiwa, dengan rincian Penduduk Laki-Laki sebanyak 17.906 jiwa dan Penduduk Perempuan sebanyak 18.410 jiwa. Nagari yang paling banyak Penduduknya adalah Nagari Guguak VIII Koto yaitu sebanyak 14.122 jiwa, sedangkan yang paling sedikit Penduduknya adalah Nagari Simpang Sugiran yang berjumlah 2.197 jiwa.

Kemudian kepadatan Penduduk Kecamatan Guguak pada Tahun 2021 mencapai 342 jiwa / Km<sup>2</sup> dengan luas kecamatan 106,20 Km<sup>2</sup>. Nagari yang paling tinggi tingkat kepadatannya adalah Nagari Guguak VIII Koto dengan tingkat kepadatannya sebesar 651 jiwa / Km<sup>2</sup>, dan Nagari yang paling rendah tingkat kepadatannya adalah Nagari Kubangsebesar 177 jiwa / Km<sup>2</sup>.

<https://limapuluhkotakab.bps.go.id>



**Gambar 3.1** Jumlah Penduduk Menurut Jenis Kelamin dan Nagari di Kecamatan Guguak, 2021



Sumber : Dinas Kependudukan dan Pencatatan Sipil Kabupaten Lima Puluh Kota

<https://limapuluhkotakan.bps.go.id/>





**Tabel 3.1 Jumlah Penduduk Menurut Nagari di Kecamatan Guguak, 2021**

<b>Nagari</b>	<b>Penduduk</b>
(1)	(2)
Kubang	5 474
Simpang Sugiran	2 197
Sungai Talang	5 178
Guguak VIII Koto	14 122
VII Koto Talago	9 345
<b>Kecamatan Guguak</b>	<b>36 316</b>

Sumber : Dinas Kependudukan Dan Pencatatan Sipil Kabupaten Lima Puluh Kota

**Tabel 3.2 Rasio Jenis kelamin dan Persentase Penduduk dirinci menurut Nagari di Kecamatan Guguak, 2021**

<b>Nagari</b>	<b>Rasio Jenis Kelamin</b>	<b>Persentase Penduduk</b>
(1)	(2)	(3)
Kubang	95,00	15,07
Simpang Sugiran	96,00	6,05
Sungai Talang	103,00	14,26
Guguak VIII Koto	97,00	38,89
VII Koto Talago	96,00	25,73
<b>Kecamatan Guguak</b>	<b>97,00</b>	<b>100,00</b>

Sumber : Dinas Kependudukan Dan Pencatatan Sipil Kabupaten Lima Puluh Kota



**Tabel 3.3**      **Kepadatan Penduduk Per Km<sup>2</sup> Menurut Nagari di Kecamatan Guguak, 2021**

<b>Nagari</b>	<b>Luas (Km<sup>2</sup>)</b>	<b>Penduduk</b>	<b>Kepadatan Penduduk / (Km<sup>2</sup>)</b>
(1)	(2)	(3)	(4)
Kubang	31,00	5 474	177
Simpang Sugiran	14,50	2 197	152
Sungai Talang	18,00	5 178	288
Guguak VIII Koto	21,70	14 122	651
VII Koto Talago	21,00	9 345	445
<b>Kecamatan Guguak</b>	<b>106,20</b>	<b>36 316</b>	<b>342</b>

Sumber : Dinas Kependudukan Dan Pencatatan Sipil Kabupaten Lima Puluh Kota

**Tabel 3.4 Jumlah Penduduk Menurut Jenis Kelamin Dirinci Menurut Nagari di Kecamatan Guguak, 2021**

Nagari	Jenis Kelamin		Jumlah
	Laki-Laki	Perempuan	
(1)	(2)	(3)	(4)
Kubang	2 663	2 811	5 474
Simpang Sugiran	1 074	1 123	2 197
Sungai Talang	2 631	2 547	5 178
Guguak VIII Koto	6 969	7 153	14 122
VII Koto Talago	4 569	4 776	9 345
<b>Kecamatan Guguak</b>	<b>17 906</b>	<b>18 410</b>	<b>36 316</b>

Sumber : Dinas Kependudukan Dan Pencatatan Sipil Kabupaten Lima Puluh Kota



**Tabel 3.5 Jumlah Penduduk Menurut Kelompok Umur dan Jenis Kelamin di Kecamatan Guguak, 2021**

Kelompok Umur	Jenis Kelamin		Jumlah
	Laki-Laki	Perempuan	
(1)	(2)	(3)	(4)
0-14	4 003	3 761	7 764
15-64	12 084	12 034	24 118
65+	1 819	2 615	4 434

Sumber : Dinas Kependudukan Dan Pencatatan Sipil Kabupaten Lima Puluh Kota



4

# SOSIAL DAN KESEJAHTERAAN RAKYAT



**BANYAK TENAGA KESEHATAN DI KECAMATAN GUGUAK ADA 59 Orang Tahun 2021**



**BANYAK FASILITAS KESEHATAN DI KECAMATAN GUGUAK ADA 4 TAHUN 2021**

Sumber : Dinas Kesehatan Kabupaten Lima Puluh Kota



**JENIS KONTRASEPSI TERBANYAK YANG DIGUNAKAN ADALAH SUNTIK PADA TAHUN 2021 SEBANYAK 1927 PESERTA**



Sumber : DPPKBPPPA Kabupaten Lima Puluh Kota





## PENJELASAN TEKNIS

Data Pendidikan, Listrik, Air dan Perumahan serta data Bencana Alam bersumber dari data Podes BPS Kabupaten Lima Puluh Kota tahun 2021. Sekolah adalah lembaga pendidikan formal yang dimulai dari pendidikan dasar, menengah dan tinggi. Pendidikan yang dicatat adalah pendidikan formal berdasarkan kurikulum Kementerian Pendidikan Nasional.

Badan Pusat Statistik (BPS) telah melakukan pendataan Potensi Desa (Podes) sejak tahun 1980. Sejak saat itu, Podes dilaksanakan secara rutin sebanyak 3 kali dalam kurun waktu sepuluh tahun untuk mendukung kegiatan Sensus Penduduk, Sensus Pertanian, ataupun Sensus Ekonomi. Dengan demikian, fakta penting terkait ketersediaan infrastruktur dan potensi yang dimiliki oleh setiap wilayah dapat dipantau perkembangannya secara berkala dan terus menerus.

Metode Pengumpulan Data Pengumpulan data Podes 2020 dilakukan melalui wawancara langsung oleh petugas terlatih dengan narasumber yang relevan. Petugas adalah aparatur ataupun mitra kerja BPS Kabupaten/Kota, sementara narasumber adalah kepala desa/lurah atau narasumber lain yang memiliki pengetahuan terhadap wilayah target pencacahan.

Data tenaga kesehatan didapatkan dari Dinas Kesehatan Kabupaten Lima Puluh Kota. Tenaga kesehatan adalah setiap orang yang mengabdikan diri dalam bidang kesehatan serta memiliki pengetahuan dan/atau keterampilan melalui pendidikan di bidang kesehatan yang untuk jenis tertentu memerlukan kewenangan untuk melakukan upaya kesehatan. Kelompok tenaga kesehatan terdiri dari Dokter, Farmasi, Perawat, Ahli Gizi dan Bidan.

## ULASAN

### **Pendidikan**

Tingkat pendidikan formal di Kecamatan Guguak terdiri atas, SD, SMP, MTs, SMA, SMK dan MA. Jumlah Sekolah Dasar pada Tahun 2021 tercatat sebanyak 41 sekolah, Sekolah Menengah Pertama tercatat sebanyak 7 sekolah, MTs sebanyak 5 sekolah, Sekolah Menengah Atas sebanyak 1 sekolah, Sekolah Menengah Kejuruan sebanyak 2 sekolah dan Madrasah Aliyah sebanyak 3 sekolah. Untuk jenjang pendidikan Sekolah Dasar tersebar di setiap nagari; untuk jenjang pendidikan Sekolah Menengah Pertama ada di Nagari Guguak VIII Koto, VII Koto Talago dan Kubang; untuk jenjang pendidikan Madrasah Tsanawiyah ada di Nagari Guguak VIII Koto, VII Koto Talago dan Kubang; untuk jenjang pendidikan Sekolah Menengah Atas hanya ada di satu nagari yaitu Guguak VIII Koto; untuk jenjang pendidikan Sekolah Menengah Kejuruan ada di dua nagari yaitu Nagari Guguak VIII Koto dan VII Koto Talago; dan untuk jenjang pendidikan Madrasah Aliyah hanya ada di satu nagari yaitu VII Koto Talago; sedangkan untuk jenjang Perguruan Tinggi belum ada di wilayah Kecamatan Guguak.

### **Kesehatan**

Banyaknya serana kesehatan yang ada di Kecamatan Guguak pada tahun 2021 terdiri dari 1 Puskesmas Tanpa Rawat Inap, 1 Puskesmas dengan Rawat Inap, dan 2 Apotik/Toko Obat. Jumlah tenaga kesehatan di Kecamatan Guguak ada 59 orang, di mana yang paling banyak di Kecamatan Guguak adalah tenaga Bidan sebanyak 36 orang.

### **Perumahan dan Lingkungan**

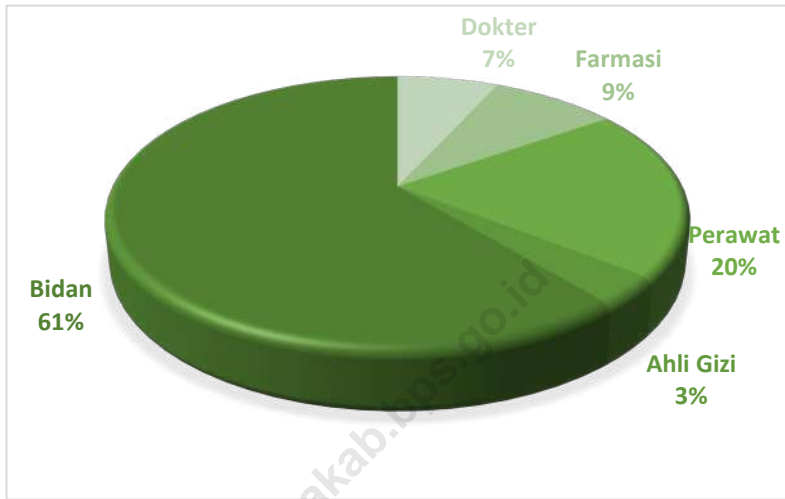
Pada tahun 2021 seluruh nagari di Kecamatan Guguak sudah menggunakan listrik PLN dan bahan bakar utama memasak adalah LPG 3 KG. Dan untuk sumber air minum utama ada 3 nagari yang menggunakan sumur bor/pompa, 1 nagari yang menggunakan sumur dan 1 nagari menggunakan mata air.

### **Agama dan Sosial Lainnya**

Pada Tahun 2021 di Kecamatan Guguak ada 41 masjid dan 140 mushala. Dan Pada Tahun 2021 ada satu nagari yang mengalami bencana alam tanah longsor, 2 nagari mengalami banjir dan 3 nagari mengalami angin puyuh, dan tidak ada korban jiwa.



**Gambar 4.1 Banyak Tenaga Kesehatan di Kecamatan Guguak, 2021**



Sumber : Dinas Kesehatan Kabupaten Lima Puluh Kota



## 4.1 PENDIDIKAN

**Tabel 4.1.1 Banyaknya Nagari yang Memiliki Fasilitas Sekolah Menurut Tingkat Pendidikan di Kecamatan Guguk, 2019-2021**

Tingkat Pendidikan	2019	2020	2021
(1)	(2)	(3)	(4)
Taman Kanak - Kanak (TK)	26	26	26
Sekolah Dasar (SD)	5	5	5
Madrasah Ibtidaiyah (MI)	-	-	-
Sekolah Menengah Pertama (SMP)	3	3	3
Madrasah Tsanawiyah (MTs)	3	3	3
Sekolah Menengah Atas (SMA)	1	1	1
Sekolah Menengah Kejuruan (SMK)	2	2	2
Madrasah Aliyah (MA)	1	1	1

Sumber : BPS, Pendataan Potensi Desa (Podes) 2020 dan 2021

**Tabel 4.1.2 Jumlah Sekolah Menurut Tingkat Pendidikan di Kecamatan Guguak, 2020/2021 dan 2021/2022**

Tingkat Pendidikan	Negeri		Swasta		Jumlah	
	2020/2021	2021/2022	2020/2021	2021/2022	2020/2021	2021/2022
(1)	(2)	(3)	(4)	(5)	(6)	(7)
Taman Kanak - Kanak (TK)	-	-	26	26	26	26
Sekolah Dasar (SD) <sup>1</sup>	38	38	3	3	41	41
Madrasah Ibtidaiyah (MI) <sup>2</sup>	-	-	-	-	-	-
Sekolah Menengah Pertama (SMP) <sup>1</sup>	4	4	3	3	7	7
Madrasah Tsanawiyah (MTs) <sup>2</sup>	2	2	3	3	5	5
Sekolah Menengah Atas (SMA) <sup>4</sup>	1	1	-	-	1	1
Sekolah Menengah Kejuruan (SMK) <sup>4</sup>	2	2	-	-	2	2
Madrasah Aliyah (MA) <sup>2</sup>	1	1	2	2	3	3

Sumber : <sup>1</sup> Dinas Pendidikan dan Kebudayaan Kabupaten Lima Puluh Kota, Sistem Data Pokok Pendidikan, data semester ganjil

<sup>2</sup> Kementerian Agama Kabupaten Lima Puluh Kota semester ganjil

<sup>4</sup> Cabang Dinas Pendidikan Wilayah IV data semester ganjil



**Tabel 4.1.3 Jumlah Guru Menurut Tingkat Pendidikan di Kecamatan Guguak, 2020/2021 dan 2021/2022**

Tingkat Pendidikan	Negeri		Swasta		Jumlah	
	2020/2021	2021/2022	2020/2021	2021/2022	2020/2021	2021/2022
(1)	(2)	(3)	(4)	(5)	(6)	(7)
Taman Kanak - Kanak (TK)	-	-	62	74	62	74
Sekolah Dasar (SD) <sup>1,4</sup>	308	313	49	49	357	362
Madrasah Ibtidaiyah (MI) <sup>2</sup>	-	-	-	-	-	-
Sekolah Menengah Pertama (SMP) <sup>1,4</sup>	97	100	25	24	122	124
Madrasah Tsanawiyah (MTs) <sup>2</sup>	124	128	49	47	173	175
Sekolah Menengah Atas (SMA) <sup>3,4</sup>	40	39	-	-	40	39
Sekolah Menengah Kejuruan (SMK) <sup>3,4</sup>	134	90	-	134	134	90
Madrasah Aliyah (MA) <sup>2</sup>	36	35	28	29	64	64

Catatan : <sup>4</sup>Jumlah guru termasuk kepala sekolah dan guru

<sup>5</sup> Guru yang mengajar di dua sekolah atau lebih dihitung dimasing-masing sekolah

Sumber : <sup>1</sup> Dinas Pendidikan dan Kebudayaan Kabupaten Lima Puluh Kota, Sistem Data Pokok Pendidikan, data semester ganjil

<sup>2</sup> Kementerian Agama Kabupaten Lima Puluh Kota semester ganjil

<sup>3</sup> Cabang Dinas Pendidikan Wilayah IV data semester ganjil



**Tabel 4.1.4 Jumlah Murid Menurut Tingkat Pendidikan di Kecamatan Guguak, 2020/2021 dan 2021/2022**

Tingkat Pendidikan	Negeri		Swasta		Jumlah	
	2020/2021	2021/2022	2020/2021	2021/2022	2020/2021	2021/2022
(1)	(2)	(3)	(4)	(5)	(6)	(7)
Taman Kanak - Kanak (TK)	-	-	735	632	735	632
Sekolah Dasar (SD) <sup>1</sup>	3377	3197	751	828	4128	4025
Madrasah Ibtidaiyah (MI) <sup>2</sup>	-	-	-	-	-	-
Sekolah Menengah Pertama (SMP) <sup>1</sup>	1109	1027	224	248	1333	1275
Madrasah Tsanawiyah (MTs) <sup>2</sup>	1612	1609	626	510	2238	2119
Sekolah Menengah Atas (SMA) <sup>3</sup>	892	881	-	-	892	881
Sekolah Menengah Kejuruan (SMK) <sup>3</sup>	1744	1248	-	-	1744	1248
Madrasah Aliyah (MA) <sup>2</sup>	275	259	194	167	469	426

Sumber : <sup>1</sup> Dinas Pendidikan dan Kebudayaan Kabupaten Lima Puluh Kota, Sistem Data Pokok Pendidikan, data semester ganjil

<sup>2</sup> Kementerian Agama Kabupaten Lima Puluh Kota semester ganjil

<sup>3</sup> Cabang Dinas Pendidikan Wilayah IV data semester ganjil



**Tabel 4.1.5 Banyaknya Nagari Menurut Kemudahan Untuk Mencapai Sarana Pendidikan Terdekat Bagi Nagari di Kecamatan Guguak, 2021**

Sarana Pendidikan	Nagari dengan Tingkat Kemudahan			
	Sangat Mudah	Mudah	Sulit	Sangat Sulit
(1)	(2)	(3)	(4)	(5)
SD	-	-	-	-
MI	-	1	4	-
SMP	-	2	-	-
MTs	-	1	1	-
SMA	-	3	-	-
MA	-	3	1	-
SMK	-	3	-	-
Akademi/ Perguruan Tinggi	-	4	1	-

Sumber : BPS, Pendataan Potensi Desa (Podes) 2021

**4.2 KESEHATAN**

**Tabel 4.2.1 Banyaknya Nagari yang Memiliki Sarana Kesehatan Menurut Jenis Sarana Kesehatan di Kecamatan Guguak, 2019 - 2021**

Jenis Sarana Kesehatan	2019	2020	2021
(1)	(2)	(3)	(4)
Rumah Sakit	-	-	-
Rumah Sakit Bersalin	-	-	-
Poliklinik/Bali Pengobatan	-	-	-
Puskesmas Rawat Inap	1	1	1
Puskesmas Tanpa Rawat Inap	1	1	1
Apotek	2	2	2

Sumber : BPS,Pendataan Potensi Desa (Podes) 2019-2021



**Tabel 4.2.2 Banyaknya Nagari Menurut Kemudahan Untuk Mencapai Sarana Kesehatan Terdekat Bagi Nagari di Kecamatan Guguk, 2021**

Sarana Kesehatan	Nagari dengan Tingkat Kemudahan			
	Sangat Mudah	Mudah	Sulit	Sangat Sulit
(1)	(2)	(3)	(4)	(5)
Rumah Sakit	2	2	1	-
Rumah Sakit Bersalin	-	-	5	-
Poliklinik/Balai Pengobatan	-	3	2	-
Puskesmas Rawat Inap	1	3	-	-
Puskesmas Tanpa Rawat Inap	-	1	3	-
Apotek	1	2	-	-

Sumber : BPS, Pendataan Potensi Desa (Podes) 2021

**Tabel 4.2.3 Banyak Tenaga Kesehatan di Kecamatan Guguak, 2019-2021**

Tenaga Kesehatan	2019	2020	2021
(1)	(2)	(3)	(4)
Dokter	6	6	4
Farmasi	2	4	5
Perawat	20	12	12
Ahli Gizi	2	2	2
Bidan	29	35	36
<b>Kecamatan Guguak</b>	<b>59</b>	<b>59</b>	<b>59</b>

Sumber : Dinas Kesehatan Kabupaten Lima Puluh Kota



**Tabel 4.2.4 Jumlah Peserta Aktif KB Menurut Jenis Alat Kontrasepsi di Kecamatan Guguk, 2021**

Jenis Kontrasepsi	Jumlah Peserta Aktif KB
(1)	(2)
IUD	335
PIL	294
Medis Operasi Pria	6
Suntik	1 927
Implan	322
Kondom	215
Medis Operasi Wanita	164

Sumber : DPPKBPPPA Kabupaten Lima Puluh Kota

**4.3 PERUMAHAN DAN LINGKUNGAN**

**Tabel 4.3.1 Banyaknya Nagari Menurut Sumber Air Minum Sebagian Besar Keluarga di Kecamatan Guguak, 2019-2021**

Sumber Air Minum	2019	2020	2021
(1)	(2)	(3)	(4)
Air Kemasan Bermerk	-	-	-
Air Isi Ulang	3	2	-
Ledeng Dengan Meteran	-	-	-
Ledeng Tanpa Meteran	--	-	-
Sumur Bor atau Pempa	1	2	3
Sumur	1	1	1
Mata Air	-	-	1
Sungai/Danau/Kolam/Waduk/Situ/Embung/Bendungan	-	-	-
Air Hujan	-	-	-
Lainnya	-	-	-

Sumber : BPS,Pendataan Potensi Desa (Podes) 2019-2021



**Tabel 4.3.2 Banyaknya Nagari Menurut Jenis Pengguna Listrik di Kecamatan Guguak, 2021**

Jenis Pengguna Listrik	Bukan Pengguna Listrik
(1)	(5)
Pengguna Listrik:	
PLN	5
Non PLN	-
Bukan Pengguna Listrik	2

Sumber : BPS, Pendataan Potensi Desa (Podes) 2021



**Tabel 4.3.3 Banyaknya Nagari Menurut Sumber Penerangan Jalan Utama Nagari di Kecamatan Guguak, 2019-2021**

Sumber Penerangan Jalan Utama	2019	2020	2021
(1)	(2)	(3)	(4)
Listrik Pemerintah	3	3	3
Listrik Non Pemerintah	2	2	1
Non Listrik	-	-	-

Sumber : BPS, Pendataan Potensi Desa (Podes) 2019-2021



**Tabel 4.3.4 Banyaknya Nagari Menurut Penggunaan Fasilitas Tempat Buang Air Besar Sebagian Besar Keluarga di Kecamatan Guguak, 2019-2021**

<b>Fasilitas Tempat Buang Air Besar</b>	<b>2019</b>	<b>2020</b>	<b>2021</b>
(1)	(2)	(3)	(4)
<b>Jamban</b>	5	5	5
Sendiri	5	5	5
Bersama	-	-	-
Umum	-	-	-
<b>Bukan Jamban</b>	-	-	-
<b>Jumlah</b>	<b>5</b>	<b>5</b>	<b>5</b>

Sumber : BPS, Pendataan Potensi Desa (Podes) 2019-2021

**Tabel 4.3.5 Banyaknya Nagari Menurut Jenis Bahan Bakar untuk Memasak yang Digunakan Sebagian Besar Keluarga di Kecamatan Guguak, 2021**

Jenis Bahan Bakar untuk Memasak	2021
(1)	(2)
Listrik	-
Elpiji 5,5 kg	-
Elpiji 12 kg	-
Elpiji 3 kg	5
Gas Kota	-
Biogas	-
Minyak Tanah	-
Briket	-
Arang	-
Kayu Bakar	-
Lainnya	-
<b>Jumlah</b>	<b>5</b>

Sumber : BPS, Pendataan Potensi Desa (Podes) 2021



## 4.4 AGAMA DAN SOSIAL LAINNYA

Tabel 4.4.1 Jumlah Tempat Peribadatan Menurut Nagari di Kecamatan Guguak, 2021

Nagari	Masjid	Mushola	Gereja Protestan	Gereja Katolik	Pura	Vihara
(1)	(2)	(3)	(4)	(5)	(6)	(7)
Kubang	9	25	-	-	-	-
Sungai Talang	6	21	-	-	-	-
Guguak VIII Koto	13	44	-	-	-	-
VII Koto Talago	8	39	-	-	-	-
Simpang Sugiran	5	11	-	-	-	-
<b>Kecamatan Guguak</b>	<b>41</b>	<b>140</b>	<b>-</b>	<b>-</b>	<b>-</b>	<b>-</b>

Sumber : Kantor Urusan Agama Kecamatan Guguak

**Tabel 4.4.2 Banyak Nikah Dirinci Menurut Nagari di Kecamatan Guguak, 2021**

<b>Nagari</b>	<b>Nikah</b>
(1)	(2)
Kubang	51
Sungai Talang	40
Guguak VIII Koto	103
VII Koto Talago	88
Simpang Sugiran	19
<b>Kecamatan Guguak</b>	<b>301</b>

Sumber : Kantor Urusan Agama Kecamatan Guguak



**Tabel 4.4.3 Banyaknya Tenaga Agama Dirinci Menurut Nagari di Kecamatan Guguak, 2021**

<b>Nagari</b>	<b>Penyuluh Agama</b>
(1)	(2)
Kubang	1
Sungai Talang	-
Guguak VIII Koto	5
VII Koto Talago	2
Simpang Sugiran	0
<b>Kecamatan Guguak</b>	<b>8</b>

Sumber : Kantor Urusan Agama Kecamatan Guguak

**Tabel 4.4.4 Banyaknya Kejadian Bencana Alam Menurut Nagari dan Jenis Bencana Alam di Kecamatan Guguak, Jan - Mei 2021**

Nagari	Gempa Bumi	Tsunami	Gunung Meletus	Tanah Longsor
(1)	(2)	(3)	(4)	(5)
Kubang	-	-	-	1
Sungai Talang	-	-	-	-
Guguak VIII Koto	-	-	-	-
VII Koto Talago	-	-	-	-
Simpang Sugiran	-	-	-	-
<b>Kecamatan Guguak</b>	<b>-</b>	<b>-</b>	<b>-</b>	<b>1</b>

Sumber : BPS, Pendataan Potensi Desa (Podes) 2021.



Lanjutan Tabel 4.4.4

Nagari	Banjir	Banjir Bandang	Kekeringan	Kebakaran Hutan dan Lahan
(1)	(6)	(7)	(8)	(9)
Kubang	1	-	-	-
Sungai Talang	1	-	-	-
Guguak VIII Koto	-	-	-	-
VII Koto Talago	-	-	-	-
Simpang Sugiran	-	-	-	-
<b>Kecamatan Guguak</b>	<b>2</b>	<b>-</b>	<b>-</b>	<b>-</b>

Bersambung.....



Lanjutan Tabel 4.4.4

Nagari	Angin Puyuh	Gelombang	Abrasi
(1)	(10)	(11)	(12)
Kubang	1	-	-
Sungai Talang	1	-	-
Guguak VIII Koto	-	-	-
VII Koto Talago	-	-	-
Simpang Sugiran	1	-	-
<b>Kecamatan Guguak</b>	<b>3</b>	<b>-</b>	<b>-</b>

Sumber : BPS,Pendataan Potensi Desa (Podes) 2021



**Tabel 4.4.5 Banyaknya Korban Jiwa Akibat Bencana Alam Menurut Nagari dan Jenis Bencana Alam di Kecamatan Guguak, Jan - Mei 2021**

Nagari	Gempa Bumi	Tsunami	Gunung Meletus	Tanah Longsor
(1)	(2)	(3)	(4)	(5)
Kubang	-	-	-	-
Sungai Talang	-	-	-	-
Guguak VIII Koto	-	-	-	-
VII Koto Talago	-	-	-	-
Simpang Sugiran	-	-	-	-
<b>Kecamatan Guguak</b>	-	-	-	-

Sumber : BPS, Pendataan Potensi Desa (Podes) 2021.

Lanjutan Tabel 4.4.5

Nagari	Banjir	Banjir Bandang	Kekeringan	Kebakaran Hutan dan Lahan
(1)	(6)	(7)	(8)	(9)
Kubang	-	-	-	-
Sungai Talang	-	-	-	-
Guguak VIII Koto	-	-	-	-
VII Koto Talago	-	-	-	-
Simpang Sugiran	-	-	-	-
<b>Kecamatan Guguak</b>	-	-	-	-

Bersambung.....



Lanjutan Tabel 4.4.5

<b>Nagari</b>	<b>Angin Puyuh</b>	<b>Gelombang</b>	<b>Abrasi</b>
(1)	(10)	(11)	(12)
Kubang	-	-	-
Sungai Talang	-	-	-
Guguak VIII Koto	-	-	-
VII Koto Talago	-	-	-
Simpang Sugoran	-	-	-
<b>Kecamatan Guguak</b>	-	-	-

Sumber: BPS, Pendataan Potensi Desa (Podes) 2021

**Tabel 4.4.6 Keberadaan Fasilitas/Upaya Antisipasi/Mitigasi Bencana Alam Menurut Nagari di Kecamatan Guguak, 2021**

Nagari	Sistem Peringatan Dini Bencana Alam	Sistem Peringatan Dini Khusus Tsunami	Perlengkapan Keselamatan
(1)	(2)	(3)	(4)
Kubang	-	-	-
Sungai Talang	-	-	-
Guguak VIII Koto	-	-	-
VII Koto Talago	-	-	-
Simpang Sugiran	-	-	-

Bersambung.....



Lanjutan Tabel 4.4.6

Nagari	Rambu-Rambu dan Jalur Evakuasi Bencana	Pembuatan, Perawatan, atau Normalisasi: Sungai, Kanal, Tanggul, Parit, Drainase, Waduk, Pantai, dll
(1)	(5)	(6)
Kubang	-	Ada
Sungai Talang	-	-
Guguak VIII Koto	-	Ada
VII Koto Talago	-	Ada
Simpang Sugiran	--	Ada

Sumber : BPS, Pendataan Potensi Desa (Podes) 2021

**Tabel 4.4.7 Banyaknya Nagari yang memiliki fasilitas olahraga menurut jenis olahraga di Kecamatan Guguak, 2021**

Jenis Olah Raga	Jumlah Nagari
(1)	(5)
Sepak bola	5
Bola voli	4
Bulu tangkis	4
Bola basket	1
Tenis lapangan	-
Tenis meja	3
Futsal	2
Renang	2
Bela diri (pencak silat, karate, dll)	4
Bilyard	-
Fitness, aerobik, dll)	1
Lainnya	4

Sumber : BPS, Pendataan Potensi Desa (Podes) 2021



**Tabel 4.4.8 Banyaknya Nagari yang memiliki kelompok kegiatan olahraga menurut jenis olahraga di Kecamatan Guguk, 2021**

Jenis Olah Raga	Jumlah Nagari
(1)	(5)
Sepak bola	5
Bola voli	4
Bulu tangkis	3
Bola basket	1
Tenis lapangan	-
Tenis meja	1
Futsal	2
Renang	-
Bela diri (pencak silat, karate, dll)	4
Bilyard	-
Fitness, aerobik, dll)	4
Lainnya	3

Sumber : BPS, Pendataan Potensi Desa (Podes) 2021



**Tabel 4.4.9 Banyaknya Embung Nagari Menurut Nagari di Kecamatan Guguak, 2020 dan 2021**

Nagari	2020	2021
(1)	(2)	(3)
Kubang	3	5
Sungai Talang	4	5
Guguak VIII Koto	1	1
VII Koto Talago	4	4
Simpang Sugiran	2	1

Sumber : BPS, Pendataan Potensi Desa (Podes) 2021

<https://limapuluhkotakab.bps.go.id>



# 5

## PERTANIAN DAN PETERNAKAN

**Jumlah Produksi Tahun 2021 (Ton)**



**1 030,00**



**1 221,90**



**41,28**



**14,82**

Sumber : BPS, Statistik Pertanian Hortikultura SPH-SBS

## PETERNAKAN



**PRODUKSI KAMBING  
TAHUN 2021  
SEBANYAK 1363 EKOR**

Sumber : Dinas Peternakan dan Kesehatan Hewan Kabupaten Lima Puluh Kota



## PENJELASAN TEKNIS

Data bidang pertanian dikumpulkan dari Dinas Tanaman Pangan, Hortikultura dan Perkebunan Kabupaten Lima Puluh Kota. Luas panen adalah luas kotor tanaman padi dan palawija, sayuran, buah-buahan, biofarmaka dan tanaman hias yang diambil hasilnya/dipanen pada periode pelaporan.

Produksi adalah hasil menurut bentuk produk dari setiap tanaman padi dan palawija, sayuran, buah-buahan, biofarmaka pada bulan/triwulan laporan.

Data populasi ternak bersumber dari Dinas Peternakan dan Kesehatan Hewan Kabupaten Lima Puluh Kota. Data perikanan merupakan data sekunder yang bersumber dari Dinas Perikanan Kabupaten Lima Puluh Kota.

<https://limapuluhkotakab.bps.go.id>



## ULASAN

### PERTANIAN

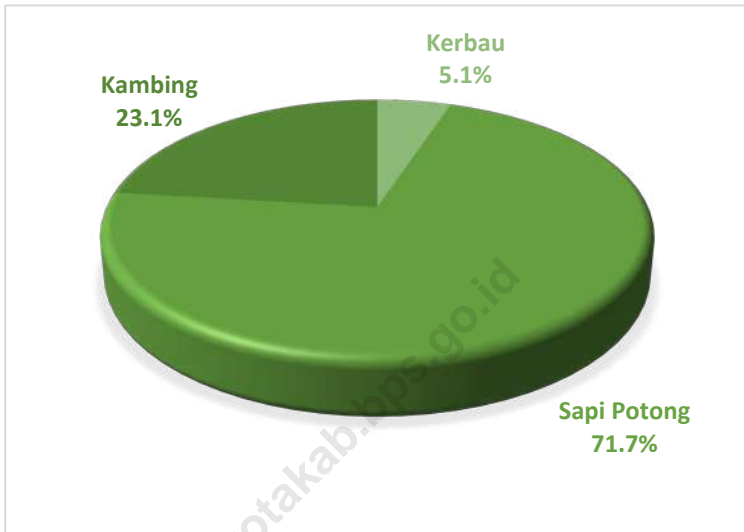
Cabai merupakan salah satu tanaman sayuran utama di Kecamatan Guguak. Luas tanaman cabai pada tahun 2021 adalah seluas 77,00 ha dengan produksi 8.960 ton. Selain tanaman sayuran, komoditi tanaman hortikultura lainnya adalah tanaman biofarmaka diantaranya jahe dan kunyit. Tanaman biofarmaka merupakan tanaman yang bermanfaat untuk obat-obatan, kosmetik, dan kesehatan yang dikonsumsi dari bagian - bagian tanamannya seperti daun, batang, buah, umbi(rimpang) ataupun akarnya. Tanaman biofarmaka yang terluas pada tahun 2021 di Kecamatan Guguak adalah tanaman jahe yang mengalami peningkatan dari tahun 2020 yaitu dengan luas tanaman 1.230.000 m<sup>2</sup> dengan produksi 4.133.000 kg. Untuk tanaman perkebunan pada tahun 2021 produksi terbesar adalah kelapa sebesar 2.174,50 ton dengan luas areal tanam 1.029 ha.

### PETERNAKAN

Populasi ternak besar dan kecil di Kecamatan Guguak yang paling banyak itu ada pada sapi potong sebanyak 4.228 Ekor, jumlah sapi potong di Kecamatan Guguak terbanyak ada pada nagari VII Koto Talago sebanyak 1.291 ekor dan jumlah populasi ternak besar dan kecil yang paling sedikit itu kerbau sebanyak 302 ekor, jumlah kerbau paling banyak terdapat di nagari Sungai Talang sebanyak 100 ekor. Untuk populasi ternak unggas yang paling banyak yaitu Ayam Ras Petelur sebanyak 981.000 ekor.



**Gambar 5.1** Populasi Ternak Besar dan Kecil di Kecamatan Guguak, 2021



Sumber : Dinas Peternakan dan Kesehatan Hewan Kabupaten Lima Puluh Kota



## 5.1 PERTANIAN

**Tabel 5.1.1 Luas Panen Tanaman Sayuran dan Buah-buahan Semusim Menurut Jenis Tanaman di Kecamatan Guguak (ha), 2018-2021**

Jenis Tanaman	2018	2019	2020	2021 <sup>x</sup>
(1)	(2)	(3)	(4)	(5)
<b>Sayuran :</b>				
Cabai Keriting	57,09	67,00	47,00	77,00
Cabai Rawit	-	18,00	19,00	30,00

Sumber : BPS, Statistik Pertanian Hortikultura SPH-SBS  
 Catatan : \* Angka Sementara



**Tabel 5.1.2 Produksi Tanaman Sayuran dan Buah-buahan Semusim Menurut Jenis Tanaman di Kecamatan Guguak (ton), 2018-2021**

Jenis Tanaman	2018	2019	2020	2021 <sup>x</sup>
(1)	(2)	(3)	(4)	(5)
<b>Sayuran :</b>				
Cabai Keriting	927,20	1 489,50	1 221,90	8 960,00
Cabai Rawit	-	3 202,00	2 153,00	6 974,00

Sumber : BPS, Statistik Pertanian Hortikultura SPH-SBS  
 Catatan :<sup>x</sup> Angka Sementara

<https://limapuluhkotakab.bps.go.id>



**Tabel 5.1.3 Luas Panen Tanaman Biofarmaka Menurut Jenis Tanaman di Kecamatan Guguk (ha), 2018-2021**

Jenis Tanaman	2018	2019	2020	2021 <sup>x</sup>
(1)	(2)	(3)	(4)	(5)
Jahe	67 090,00	102 000,00	308 000,00	1 230 000,00
Kencur	-	-	-	-
Kunyit	782,00	838,00	13 968,00	8 000,00
Laos/Lengkuas	590,00	647,00	7 500,00	8 000,00

Sumber : BPS, Statistik Pertanian Hortikultura SPH-TBF  
 Catatan : <sup>x</sup> Angka Sementara

**Tabel 5.1.4 Produksi Tanaman Biofarmaka Menurut Jenis Tanaman di Kecamatan Guguak (kg), 2018-2021**

Jenis Tanaman	2018	2019	2020	2021 <sup>x</sup>
(1)	(2)	(3)	(4)	(5)
Jahe	168 000,00	274 000,00	743 600,00	4 133 000,00
Kencur	-	-	-	-
Kunyit	1 813,00	2 190,00	30 054,00	4 000,00
Laos/Lengkuas	5 162,00	1 880,00	7 464,20	17 600,00

Sumber : BPS, Statistik Pertanian Hortikultura SPH-TBF  
 Catatan : <sup>x</sup> Angka Sementara



**Tabel 5.1.5 Luas Areal Tanaman Perkebunan Menurut Jenis Tanaman di Kecamatan Guguak (ha), 2018-2021**

Jenis Tanaman	2018	2019	2020	2021 <sup>x</sup>
(1)	(2)	(3)	(4)	(5)
Pinang	-	184,00	187,00	187,00
Kelapa	1 027,00	1 030,00	1 030,00	1 029,00
Karet	173,00	168,00	110,00	105,00
Kopi	54,00	63,00	57,00	50,00
Kakao	457,00	767,00	504,00	386,00
Kulit Manis	-	114,00	110,00	106,00
Cengkeh	-	99,00	99,00	99,00
Enau	-	20,00	19,00	18,00

Sumber : BPS, Statistik Pertanian Hortikultura SPH-TBF  
 Catatan :<sup>x</sup> Angka Sementara

**Tabel 5.1.6** Produksi Tanaman Perkebunan Menurut Jenis Tanaman di Kecamatan Guguak (ton), 2018-2021

Jenis Tanaman	2018	2019	2020	2021 <sup>4</sup>
(1)	(2)	(3)	(4)	(5)
Pinang	-	109,30	101,12	101,00
Kelapa	209,79	1 130,74	1 030,00	2 174,50
Karet	97,49	92,40	30,90	143,30
Kopi	33,03	65,21	41,28	41,00
Kakao	286,90	456,77	198,80	199,00
Kulit Manis		190,52	102,46	177,50
Cengkeh	-	5,51	14,82	33,32
Enau	-	5,11	7,28	7,28

Sumber : BPS, Statistik Pertanian Hortikultura SPH-TBF  
 Catatan : <sup>4</sup> Angka Sementara

## 5.2 PETERNAKAN

Tabel 5.2.1 Populasi Ternak Besar dan Kecil dirinci Menurut Nagari di Kecamatan Guguak (Ekor), 2021

Nagari	Kerbau	Sapi Potong	Kambing	
	(1)	(3)	(4)	(5)
Kubang	65	963	225	
Sungai Talang	100	1 028	279	
Guguak VIII Koto	65	678	298	
VII Koto Talago	42	1 291	326	
Simpang Sugiran	30	268	235	
<b>2021</b>	<b>302</b>	<b>4 228</b>	<b>1 363</b>	
<b>2020</b>	<b>268</b>	<b>4 194</b>	<b>1 219</b>	
<b>Jumlah</b>	<b>2019</b>	<b>329</b>	<b>4 035</b>	<b>1 024</b>
	<b>2018</b>	<b>428</b>	<b>3 054</b>	<b>914</b>
	<b>2017</b>	<b>392</b>	<b>2 905</b>	<b>3629</b>

Sumber : Dinas Peternakan dan Kesehatan Hewan Kabupaten Lima Puluh Kota



# 6

## TRANSPORTASI DAN KOMUNIKASI



Jumlah menara telepon 14 unit tahun 2021

Sumber : BPS, Pendataan Potensi Desa (Podes) 2021



Sinyal kuat di Nagari VII Koto Talago  
dan sinyal lemah di nagari Kubang

Lalu Lintas antar nagari melewati jalur darat







## PENJELASAN TEKNIS

Data keadaan transportasi dan komunikasi di Kecamatan Guguak untuk Tahun 2021 bersumber dari data Podes 2021 BPS Kabupaten Lima Puluh Kota.

<https://limapuluhkotakab.bps.go.id>



## ULASAN

### Transportasi

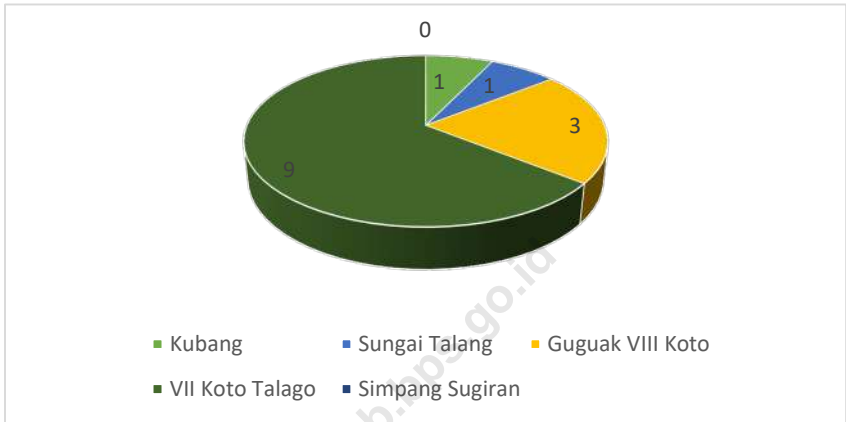
Di Kecamatan Guguak jenis prasarana transportasi seluruh nagari adalah melalui darat dengan permukaan jalan aspal/beton . Angkutan umum ada melalui nagari - nagari di Kecamatan Guguak, kecuali untuk Nagari Sungai Talang.

### Komunikasi

Di kecamatan Guguak kantor pos/pos pembantu/Rumah Pos yang beroperasi ada di 2 nagari yaitu di Nagari Guguak VIII Koto dan Nagari Sungai Talang. Untuk menara telepon seluler sudah ada di beberapa nagari di Kecamatan Guguak kecuali di nagari Simpang Sugiran. Untuk kekuatan sinyal telepon seluler di Nagari Simpang Sugiran, Sungai Talang dan Kubang masih lemah, untuk Nagari Guguak VIII Koto sinyal telepon seluler kuat sedangkan di Nagari VII Koto Talago sinyal telepon seluler sangat kuat.



**Gambar 6.1** Jumlah menara telepon seluler menurut nagari di Kecamatan Guguak, 2021



Sumber : BPS, Pendataan Potensi Desa (Podes) 2021



## 6.1 TRANSPORTASI

**Tabel 6.1.1 Prasarana dan Sarana Transportasi Antar Nagari menurut Nagari di Kecamatan Guguak, 2021**

Nagari	Jenis Prasarana Transportasi	Keberadaan Angkutan Umum
(1)	(2)	(3)
Kubang	Darat	Ada, dengan trayek tetap
Sungai Talang	Darat	Tidak Ada Angkutan Umum
Guguak VIII Koto	Darat	Ada, dengan trayek tetap
VII Koto Talago	Darat	Ada, dengan trayek tetap
Simpang Sugiran	Darat	Ada, dengan trayek tetap

Sumber : BPS, Pendataan Potensi Desa (Podes) 2021

**Tabel 6.1.2 Prasarana dan Sarana Transoprtasi Antar Nagari menurut Nagari di Kecamatan Guguak, 2021**

Nagari	Jenis Permukaan Jalan	Dapat Dilalui Kendaraan Bermotor Roda 4 atau Lebih
(1)	(2)	(3)
Kubang	Aspal/Beton	Sepanjang Tahun
Sungai Talang	Aspal/Beton	Sepanjang Tahun
Guguak VIII Koto	Aspal/Beton	Sepanjang Tahun
VII Koto Talago	Aspal/Beton	Sepanjang Tahun
Simpang Sugiran	Aspal/Beton	Sepanjang Tahun

Sumber : BPS, Pendataan Potensi Desa (Podes) 2021



## 6.2 KOMUNIKASI

**Tabel 6.2.1 Keberadaan Kantor Pos/Pos Pembantu/Rumah Pos, Pos keliling, dan Agen Perusahaan/Agen Jasa Ekspedisi Swasta Menurut Nagari di Kecamatan Guguak, 2021**

Nagari	Kantor Pos/Pos Pembantu/ Rumah Pos	Pos Keliling	Perusahaan/Agen Jasa Ekspedisi Swasta
(1)	(2)	(3)	(4)
Kubang	Tidak Ada	Tidak Ada	Jarang Beroperasi
Sungai Talang	Beroperasi	Tidak Ada	Jarang Beroperasi
Guguak VIII Koto	Beroperasi	Tidak Ada	Beroperasi
VII Koto Talago	Tidak Ada	Tidak Ada	Beroperasi
Simpang Sugiran	Tidak Ada	Tidak Ada	Jarang Beroperasi

Sumber : BPS, Pendataan Potensi Desa (Podes) 2021



**Tabel 6.2.2 Jumlah Menara Telepon Seluler dan Operator Layanan Komunikasi Telepon Seluler Menurut Nagari di Kecamatan Guguak, 2021**

<b>Nagari</b>	<b>Jumlah Menara Telepon Seluler</b>	<b>Jumlah Operator Layanan Komunikasi Telepon Seluler</b>
(1)	(2)	(3)
Kubang	1	5
Sungai Talang	1	5
Guguak VIII Koto	3	5
VII Koto Talago	9	6
Simpang Sugiran	-	5
<b>Kecamatan Guguak</b>	<b>14</b>	<b>26</b>

Sumber : BPS, Pendataan Potensi Desa (Podes) 2021



**Tabel 6.2.3 Kekuatan Sinyal Telepon Seluler Menurut Nagari di Kecamatan Guguk, 2021**

Nagari	Kekuatan Sinyal Telepon Seluler
(1)	(2)
Kubang	Sinyal Lemah
Sungai Talang	Sinyal Lemah
Guguak VIII Koto	Sinyal kuat
VII Koto Talago	Sinyal sangat kuat
Simpang Sugiran	Sinyal Lemah

Sumber : BPS, Pendataan Potensi Desa (Podes) 2021



7

# PERBANKAN, KOPERASI DAN PERDAGANGAN




Bank pada tahun 2021  
Bank umum pemerintah 3  
BPR 1

Mini market 2 unit tahun 2021



Restoran atau rumah makan sebanyak 5  
unit tahun 2021





## PENJELASAN TEKNIS

Banyaknya sarana lembaga keuangan bank menurut nagari dan jenis bank di kecamatan Guguak, 2021. Data sarana lembaga keuangan bank dikeluarkan oleh BPS yang dikumpulkan dari hasil Pendataan Potensi Desa (Podes) 2021. Bank dikelompokkan menjadi 3 kategori yaitu Bank Umum Pemerintah, Bank Umum Swasta dan Bank Perkreditan Rakyat. Bank umum adalah bank yang melaksanakan kegiatan usaha secara konvensional dan tau berdasarkan prinsip syariah, yang dalam kegiatannya memberikan jasa dalam lalu lintas pembayaran. Bank umum dapat dimiliki oleh pemerintah maupun swasta. BPS adalah jenis bank yang melaksanakan kegiatan usaha secara konvensional atau berdasarkan prinsip-prinsip syariah, yang dalam kegiatannya tidak memberikan jasa dalam lalu lintas pembayaran.

<https://limapuluhkotakab.bps.go.id>



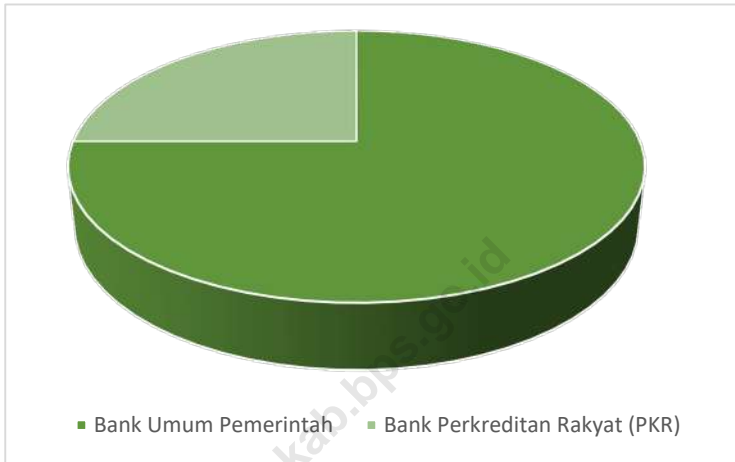
## ULASAN

Pada tahun 2021 di kecamatan Guguak lembaga keuangan Bank hanya ada di Nagari Guguak VIII Koto, terdapat 3 unit Bank Umum Pemerintah dan 1 Bank Perkreditan Rakyat. Untuk nagari lain belum memiliki sarana lembaga keuangan Bank.

<https://limapuluhkotakab.bps.go.id>



**Gambar 7.1** Banyaknya Sarana Lembaga Keuangan Bank menurut Jenis Bank di Kecamatan Guguak , 2021



Sumber : BPS, Pendataan Potensi Desa (Podes) 2021

<https://limapuluhkotakab.bps.go.id>





## 7.1 PERBANKAN

Tabel 7.1.1 Banyaknya Sarana Lembaga Keuangan Bank Menurut Nagari dan Jenis Bank di Kecamatan Guguak, 2021

Nagari	Bank Umum Pemerintah	Bank Umum Swasta	Bank Perkreditan Rakyat (BPR)
(1)	(2)	(3)	(4)
Kubang	-	-	-
Sungai Talang	-	-	-
Guguak VIII Koto	3	-	1
VII Koto Talago	-	-	-
Simpang Sugiran	-	-	-
<b>Kecamatan Guguak</b>	<b>3</b>	<b>-</b>	<b>1</b>

Sumber : BPS, Pendataan Potensi Desa (Podes) 2021



**7.2 KOPERASI**

**Tabel 7.2.1 Banyaknya Koperasi Aktif Menurut Nagari dan Jenis Koperasi di Kecamatan Guguak, 2021**

Nagari	Koperasi Unit Desa (KUD)	Koperasi Industri Kecil dan Kerajinan Rakyat (Kopinkra), Koperasi Simpan Pinjam dan Lainnya
(1)	(2)	(3)
Kubang	-	-
Sungai Talang	-	1
Guguak VIII Koto	1	1
VII Koto Talago	1	7
Simpang Sugiran	-	-
<b>Kecamatan Guguak</b>	<b>2</b>	<b>8</b>

Sumber : BPS, Pendataan Potensi Desa (Podes) 2021



## 7.3 PERDAGANGAN

Tabel 7.3.1 Banyaknya Nagari menurut Sarana dan Prasarana Ekonomi dan Jenisnya di Kecamatan Guguk, 2021

Nagari	Jumlah Nagari
(1)	(2)
Kelompok Pertokoan	1
Pasar dengan Bangunan Permanen	2
Pasar dengan Bangunan Semi Permanen	2
Pasar Tanpa Bangunan	2
Minimarket/Swalayan	2
Toko/Warung Kelontong	5
Restoran/Rumah Makan	-
Warung/Kedai Makanan	5
Hotel	-
Hostel/Losmen/Motel/Wisma	-

Sumber : BPS, Pendataan Potensi Desa (Podes) 2021

**ST 2023**

**SENSUS PERTANIAN**

**BerAKHLAK**

Berorientasi Pelayanan Akuntabel Kompeten  
Harmonis Loyal Adaptif Kolaboratif

**DATA**  
MENCERDASKAN BANGSA



**BADAN PUSAT STATISTIK  
KABUPATEN LIMA PULUH KOTA**

*Jln. Simpang Komi Senapan C No. 26 A Sarilamak*

*Telp/Fax ( 0752 ) 7750263,*

*Homepage : <http://limapuluhkotakab.bps.go.id> E-mail : [bps1308@bps.go.id](mailto:bps1308@bps.go.id)*