

KECAMATAN PLUMPANG DALAM ANGKA

PLUMPANG SUBDISTRICT IN FIGURES

2022



bankab.bps.go.id

TUGAS
SENSUS



**BADAN PUSAT STATISTIK
KABUPATEN TUBAN**
BPS-STATISTICS OF TUBAN REGENCY

KECAMATAN PLUMPANG DALAM ANGKA

PLUMPANG SUBDISTRICT IN FIGURES

2022

bankab.bps.go.id

ETUGAS
ENSUS



**BADAN PUSAT STATISTIK
KABUPATEN TUBAN**

BPS-STATISTICS OF TUBAN REGENCY

KECAMATAN PLUMPANG DALAM ANGKA
Plumpang Subdistrict in Figures
2022

ISBN: 978-623-94699-8-6

No. Publikasi/*Publication Number*: 35230.2210

Katalog/*Catalog*: 1102001.3523090

Ukuran Buku/*Book Size*: 14,8 cmx 21 cm

Jumlah Halaman/*Number of Pages* : xxiii + 109 hal/*pages*

Naskah/*Manuscript*:

BPS Kabupaten Tuban

BPS-Statistics of Tuban

Penyunting/*Editor*:

BPS Kabupaten Tuban

BPS-Statistics of Tuban Regency

Desain Kover/*Cover Design*:

BPS Kabupaten Tuban

BPS-Statistics of Tuban Regency

Ilustrasi Kover/*Cover Illustration*:

Diterbitkan oleh/*Published by*:

©BPS Kabupaten Tuban/*BPS-Statistics of Tuban Regency*

Dicetak oleh/*Printed by*:

BPS Kabupaten Tuban/*BPS-Statistics of Tuban Regency*

Dilarang mengumumkan, mendistribusikan, mengomunikasikan, dan/atau menggandakan sebagian atau seluruh isi buku ini untuk tujuan komersil tanpa izin tertulis dari Badan Pusat Statistik Kabupaten Tuban.

Prohibited to announce, distribute, communicate, and/or copy part or all of this book for commercial purpose without permission from BPS-Statistics Indonesia of Tuban Regency.

TIM PENYUSUN/TEAM MEMBERS

Pengarah/Director

Eko Mardiana, SE

Penanggung Jawab/Persons in Charge

Eko Mardiana, SE

Penyunting/Editors

Nisa'ul Khusna

Pengolah Data dan Penulis Naskah/Data Processor and Writers

Akhmad Subkhan • Nisa'Ul Khusna

Penata Letak/Layout Designers

Nisa'Ul Khusna

<https://tubankab.id>

KONTRIBUTOR DATA/DATA CONTRIBUTORS

1. Kementerian Agama/*Ministry of Religious Affair*
2. Kementerian Pendidikan dan Kebudayaan/*Ministry of Education and Culture*
3. Badan Meteorologi Klimatologi dan Geofisika/*Meteorological, Climatology, and Geophysical Agency*
4. Badan Pusat Statistik/*BPS-Statistics Indonesia*
5. Kantor Kecamatan Plumpang/*Subdistrict Office of Plumpang*

<https://tubankab.bps.go.id>

PETA WILAYAH KECAMATAN Plumpang
MAP OF Plumpang SUBDISTRICT

PETA WILAYAH KECAMATAN PLUMPAANG



KEPALA BPS TUBAN
CHIEF STATISTICIAN OF TUBAN



Eko Mardiana, SE



KATA PENGANTAR

Dengan Rahmat Tuhan Yang Maha Esa Buku Kecamatan Plumpang Dalam Angka Tahun 2022 dapat diterbitkan. Adapun data yang tercantum, kami sajikan dalam bentuk tabel-tabel yang bersumber dari Dinas/Instansi dan pemerintah desa serta pihak lain dalam wilayah Kecamatan Plumpang. Penyusunan buku ini masih terdapat banyak kekurangan oleh sebab itu kami mohon kritik, saran dan masukan yang membangun guna penyempurnaan penerbitan selanjutnya. Kepada bapak Camat, kami sampaikan banyak terima kasih sehingga buku Kecamatan Plumpang Dalam Angka 2022 dapat terbit, dan juga kepada Dinas/Instansi dan Kepala Desa serta pihak lain di wilayah Kecamatan Plumpang kami ucapkan terima kasih yang sebesar-besarnya. Akhir kata, semoga buku ini dapat berguna dan bermanfaat bagi para pemakainya.

Tuban, September 2022
Kepala BPS *Kabupaten Tuban*

Eko Mardiana, SE



PREFACE

With the Grace of God Almighty, the Book of the District of Plumpang in Figures in 2022 can be published. As for the data listed, we present it in the form of tables sourced from the Office/Agency and village government as well as other parties within the Plumpang District area. There are still many shortcomings in the preparation of this book, therefore we ask for criticism, suggestions and constructive input to improve the next publication. To the sub-district head, we thank you very much so that the book for the Plumpang Subdistrict in Figures 2022 can be published, and also to the Office/Agency and Village Head and other parties in the Plumpang District area, we thank you profusely. Finally, I hope this book can be useful and beneficial for its users.

*Tuban, September 2022
Chief Statistician of Tuban Regency*

Eko Mardiana, SE

DAFTAR ISI/CONTENTS

	Halaman <i>Page</i>
Kata Pengantar/ <i>Preface</i>	xii
Daftar Isi/ <i>Contents</i>	xiii
Daftar Tabel/ <i>List of Tables</i>	xv
Daftar Gambar/ <i>List of Figures</i>	xxi
Penjelasan Umum/ <i>Explanatory Notes</i>	xxiv
Daftar Singkatan/ <i>List of Abbreviation</i>	xxvi
1. <i>Geografi dan Iklim/Geography and Climate</i>	1
2. <i>Pemerintahan/Government</i>	9
3. <i>Penduduk/Population</i>	17
4. <i>Sosial dan Kesejahteraan Rakyat/Social and Welfare</i>	27
5. <i>Pertanian/Agriculture</i>	79
6. <i>Pariwisata, Transportasi, dan Komunikasi/Tourism, Transportation, and Communication</i>	91
7. <i>Perbankan, Koperasi, dan Perdagangan/Banking, Cooperative, and Trade</i>	101

DAFTAR TABEL/LIST OF TABLES

	Halaman Page
1. GEOGRAFI DAN IKLIM/GEOGRAPHY AND CLIMATE	
1.1 KEADAAN GEOGRAFI GEOGRAPHY CONDITION	
1.1.1 Luas Daerah Menurut Desa/Kelurahan di Kecamatan Plumpang, 2021 <i>Total Area by Villages/Kelurahan in Plumpang Subdistrict, 2021</i>	6
1.1.2 Jarak ke Ibukota Kecamatan dan Ibukota Kabupaten/Kota Menurut Desa di Kecamatan Plumpang (km), 2021 <i>Distance to the Subdistrict Capital and Regency/Municipal Capital by Villages in Plumpang Subdistrict (km), 2021</i>	7
1.2 KEADAAN IKLIM CLIMATE CONDITION	
1.2.1 Pengamatan Unsur Iklim Menurut Bulan di Stasiun Plumpang, 2021 <i>Observation of Climate Elements by Month at Plumpang Station, 2021</i>	8
2. PEMERINTAHAN/GOVERNMENT	
2.1 WILAYAH ADMINISTRATIF ADMINISTRATIVE AREA	
2.1.1 Jumlah Rukun Warga (RW) dan Rukun Tetangga (RT) Menurut Desa/Kelurahan di Kecamatan Plumpang, 2021 <i>Number of Rukun Warga and Rukun Tetangga by Villages/ Kelurahan in Plumpang Subdistrict, 2021</i>	13
2.2 SUMBER DAYA MANUSIA HUMAN RESOURCES	
2.2.1 Jumlah Pegawai Negeri Sipil Menurut Pemerintah Daerah dan Jenis Kelamin di Kecamatan Plumpang , 2021 <i>Number of Civil Servants by Local Government and Sex in Sub Regional Plumpang , 2021</i>	14

2.2.2	Jumlah Pegawai Negeri Sipil Pemerintah Daerah Kecamatan Plumpang Menurut Tingkat Pendidikan dan Jenis Kelamin, 2021 <i>Number of Civil Servants of Plumpang District Government by Educational Level and Sex, 2021</i>	15
3.	PENDUDUK/POPULATION	
3.1	Penduduk, Distribusi Persentase Penduduk, Kepadatan Penduduk, Rasio Jenis Kelamin Penduduk Menurut Desa di Kecamatan Plumpang, 2021 <i>Population, Percentage Distribution of Population, Population Density, and Population Sex Ratio by Villages in Plumpang Subdistrict, 2021</i>	20
3.2	Jumlah Penduduk Menurut Kelompok Umur dan Jenis Kelamin di Kecamatan Plumpang, 2021 <i>Population by Age Groups and Sex in Plumpang Subdistrict, 2021</i>	22
3.3	Jumlah Penduduk Per Desa Menurut Pekerjaan di Kecamatan Plumpang, 2021 <i>Population Per Village and by Type of Work in Plumpang Subdistrict, 2021</i>	23
4.	SOSIAL DAN KESEJAHTERAAN RAKYAT/SOCIAL AND WELFARE	
4.1	PENDIDIKAN EDUCATION	
4.1.1	Banyaknya Desa ¹ /Kelurahan yang Memiliki Fasilitas Sekolah Menurut Tingkat Pendidikan di Kecamatan Plumpang, 2019–2021 <i>Number of Villages¹/Kelurahan Having Educational Facilities by Educational Level in Plumpang Subdistrict, 2019–2021</i>	30
4.1.2	Jumlah Sekolah Menurut Tingkat Pendidikan di Kecamatan Plumpang, 2020/2021 dan 2021/2022 <i>Number of Schools by Educational Level in Plumpang Subdistrict, 2020/2021 and 2021/2022</i>	31

4.1.3	Jumlah Guru Menurut Tingkat Pendidikan di Kecamatan Plumpang, 2020/2021 dan 2021/2022 <i>Number of Teachers by Educational Level in Plumpang Subdistrict, 2020/2021 and 2021/2022.....</i>	32
4.1.4	Jumlah Murid Menurut Tingkat Pendidikan di Kecamatan Plumpang, 2020/2021 dan 2021/2022 <i>Number of Pupils by Educational Level in Plumpang Subdistrict, 2020/2021 and 2021/2022.....</i>	33
4.1.5	Jumlah Sekolah, Guru dan Murid TK di Bawah Kementrian Pendidikan dan Kebudayaan Menurut Desa di Kecamatan Plumpang, 2020/2021 dan 2021/2022 <i>Number of School, Teacher and Pupils in Kindergarten Under The Ministry of Education and Culture by Village Level in Plumpang Subdistrict, 2020/2021 and 2021/2022.....</i>	34
4.1.6	Jumlah Sekolah, Guru dan Murid Raudatul Athfal (RA) di Bawah Kementrian Agama Menurut Desa di Kecamatan Plumpang, 2020/2021 dan 2021/2022 <i>Number of School, Teacher and Pupils in Raudatul Athfal (RA) Under The Ministry of Religious by Village Level in Plumpang Subdistrict, 2020/2021 and 2021/2022.....</i>	37
4.1.7	Jumlah Sekolah, Guru dan Murid Sekolah Dasar (SD) di Bawah Kementrian Pendidikan dan Kebudayaan Menurut Desa di Kecamatan Plumpang, 2020/2021 dan 2021/2022 <i>Number of School, Teacher and Pupils in Primary Schools Under The Ministry of Education and Culture by Village Level in Plumpang Subdistrict, 2020/2021 and 2021/2022.....</i>	40
4.1.8	Jumlah Sekolah, Guru dan Murid Madrasah Ibtidaiyah (MI) di Bawah Kementrian Agama Menurut Desa di Kecamatan Plumpang, 2020/2021 dan 2021/2022 <i>Number of School, Teacher and Pupils in Madrasah Ibtidaiyah (MI) Under The Ministry of Religious by Village Level in Plumpang Subdistrict, 2020/2021 and 2021/2022.....</i>	43

4.1.9	Jumlah Sekolah, Guru dan Murid Sekolah Menengah Pertama (SMP) di Bawah Kementerian Pendidikan dan Kebudayaan Menurut Desa di Kecamatan Plumpang 2020/2021 dan 2021/2022 <i>Number of School, Teacher and Pupils in Lower Secondary School Under The Ministry of Education and Culture by Village Level in Plumpang 2020/2021 and 2021/2022</i>	46
4.1.10	Jumlah Sekolah, Guru dan Murid Madrasah Tsanawiyah (MTs) di Bawah Kementerian Agama Menurut Desa di Kecamatan Plumpang, 2020/2021 dan 2021/2022 <i>Number of School, Teacher and Pupils in Madrasah Tsanawiyah (MTs) Under The Ministry of Religious by Village Level in Plumpang Subdistrict, 2020/2021 and 2021/2022</i>	49
4.1.11	Jumlah Sekolah, Guru dan Murid Sekolah Menengah Atas (SMA) di Bawah Kementerian Pendidikan dan Kebudayaan Menurut Desa di Kecamatan Plumpang, 2020/2021 dan 2021/2022 <i>Number of School, Teacher and Pupils in Upper Secondary School Under The Ministry of Education and Culture by Village Level in Plumpang Subdistrict, 2020/2021 and 2021/2022</i>	52
4.1.12	Jumlah Sekolah, Guru dan Murid Sekolah Menengah Kejuruan (SMK) di Bawah Kementerian Agama Menurut Desa di Kecamatan Plumpang, 2020/2021 dan 2021/2022 <i>Number of School, Teacher and Pupils in Vocational High School Under The Ministry of Religious by Village/ Kelurahan Level in Plumpang Subdistrict, 2020/2021 and 2021/2022</i>	55
4.1.13	Jumlah Sekolah, Guru dan Murid Madrasah Aliyah (MA) di Bawah Kementerian Agama Menurut Desa di Kecamatan Plumpang, 2020/2021 dan 2021/2022 <i>Number of School, Teacher and Pupils in Madrasah Aliyah (MA) Under The Ministry of Religious by Village Level in Plumpang Subdistrict, 2020/2021 and 2021/2022</i>	58

**4.2 KESEHATAN
HEALTH**

4.2.1	Banyaknya Desa ¹ /Kelurahan yang Memiliki Sarana Kesehatan Menurut Jenis Sarana Kesehatan di Kecamatan Plumpang, 2019–2021 <i>Number of Villages¹/Kelurahan Health Facilities by Type of Health Facilities in Plumpang Subdistrict, 2019–2021</i>	61
4.2.2	Banyaknya Warga Penderita Kekurangan Gizi Menurut Desa/Kelurahan di Kecamatan Plumpang, 2020 <i>Number of People with Malnutrition by Villages/Kelurahan in Plumpang Subdistrict, 2020</i>	62
4.3	PERUMAHAN DAN LINGKUNGAN HOUSING AND ENVIRONMENT	
4.3.1	Banyaknya Desa Menurut Sumber Air Minum Sebagian Besar Keluarga di Kecamatan Plumpang, 2019–2021 <i>Number of Villages by Drinking Water Source of Majority Families in Plumpang Subdistrict, 2019–2021</i>	63
4.3.2	Banyaknya Keluarga Menurut Desa dan Jenis Pengguna Listrik di Kecamatan Plumpang, 2021 <i>Number of Family by Villages and Type of Electricity Consumer in Plumpang Subdistrict, 2021</i>	64
4.3.3	Banyaknya Desa Menurut Sumber Penerangan Jalan Utama Desa di Kecamatan Plumpang, 2019–2021 <i>Number of Villages by Source of Villages Main Street Illumination in Plumpang Subdistrict, 2019–2021</i>	65
4.3.4	Banyaknya Desa Menurut Penggunaan Fasilitas Tempat Buang Air Besar Sebagian Besar Keluarga di Kecamatan Plumpang, 2019–2021 <i>Number of Villages by Toilet Facility Used by Majority Family in Plumpang Subdistrict, 2019–2021</i>	66
4.3.5	Banyaknya Desa Menurut Jenis Bahan Bakar untuk Memasak yang Digunakan Sebagian Besar Keluarga di Kecamatan Plumpang, 2021 <i>Number of Villages by Type of Cooking Fuel Used by Majority Family in Plumpang Subdistrict, 2021</i>	67

4.4 AGAMA DAN SOSIAL LAINNYA
RELIGION AND OTHER SOCIAL AFFAIRS

4.4.1	Jumlah Tempat Peribadatan Menurut Desa/ Kelurahan di Kecamatan Plumpang, 2021 <i>Number of Worship Places by Villages/Kelurahan in Plumpang Subdistrict, 2021</i>	68
4.4.2	Jumlah Nikah, Talak dan Cerai Menurut Desa di Kecamatan Plumpang, 2021 <i>Number of Marriages and Divorces by Villages in Plumpang Subdistrict, 2021</i>	69
4.4.3	Banyaknya Kejadian Bencana Alam Menurut Desa dan Jenis Bencana Alam di Kecamatan Plumpang, 2020 <i>Number of Natural Disaster Events by Villages and Type of Natural Disaster in Plumpang Subdistrict, 2020</i>	70
4.4.4	Banyaknya Korban Jiwa Akibat Bencana Alam Menurut Desa dan Jenis Bencana Alam di Kecamatan Plumpang, 2020 <i>Number of Fatalities Due to Natural Disasters by Villages and Type of Natural Disaster in Plumpang Subdistrict, 2020</i>	73
4.4.5	Keberadaan Fasilitas/Upaya Antisipasi/Mitigasi Bencana Alam Menurut Desa di Kecamatan Plumpang, 2021 <i>Existence of Facilities/Efforts for Anticipation/Mitigation of Natural Disasters by Villages by Villages in Plumpang Subdistrict, 2021</i>	76
4.4.6	Banyaknya Desa yang Memiliki Kelompok Kegiatan Olahraga Menurut Jenis Olahraga dan Ketersediaan Fasilitas/ Lapangan Olahraga di Kecamatan Plumpang, 2021 <i>Number of Villages Having Sport Activities Groups by Type of Sport and Availability of Sport Facilities/Fields in Plumpang Subdistrict, 2021</i>	78
5.	PERTANIAN/AGRICULTURE	
5.1	Luas Panen Tanaman Sayuran dan Buah-buahan Semusim Menurut Jenis Tanaman di Kecamatan Plumpang (ha), 2018–2021 <i>Harvested Area of Seasonal Vegetables and Fruits by Kind of Plant in Plumpang Subdistrict (ha), 2018–2021</i>	83

5.2	Produksi Tanaman Sayuran dan Buah-buahan Semusim Menurut Jenis Tanaman di Kecamatan Plumpang (kuintal), 2018–2021 <i>Production of Seasonal Vegetables and Fruits by Kind of Plant in Plumpang Subdistrict (quintal), 2018–2021</i>	84
5.3	Luas Panen Tanaman Biofarmaka Menurut Jenis Tanaman di Kecamatan Plumpang (m ²), 2018–2021 <i>Harvested Area of Medicinal Plants by Kind of Plant in Plumpang Subdistrict (m²), 2018–2021</i>	85
5.4	Produksi Tanaman Biofarmaka Menurut Jenis Tanaman di Kecamatan Plumpang (kg), 2018–2021 <i>Production of Medicinal Plants by Kind of Plant in Plumpang Subdistrict (kg), 2018–2021</i>	86
5.5	Luas Panen Tanaman Hias Menurut Jenis Tanaman di Kecamatan Plumpang (m ²), 2018–2021 <i>Harvested Area of Ornamental Plants by Kind of Plant in Plumpang Subdistrict (m²), 2018–2021</i>	87
5.6	Produksi Tanaman Hias Menurut Jenis Tanaman di Kecamatan Plumpang (tangkai), 2018–2021 <i>Production of Ornamental Plants by Kind of Plant in Plumpang Subdistrict (stalks), 2018–2021</i>	88
5.7	Produksi Buah-Buahan dan Sayuran Tahunan Menurut Jenis Tanaman di Kecamatan Plumpang (kuintal), 2018–2021 <i>Production of Annual Fruits and Vegetables by Kind of Plant in Plumpang Subdistrict (quintal), 2018–2021</i>	89
6.	PARIWISATA, TRANSPORTASI, DAN KOMUNIKASI/TOURISM, TRANSPORTATION, AND COMMUNICATION	
6.1	PARIWISATA TOURISM	
6.1.1	Jumlah Sarana Akomodasi Menurut Desa dan Jenis Akomodasi di Kecamatan Plumpang, 2021 <i>Number of Accomodation Facilities by Villages and Type of Accomodation in Plumpang Subdistrict, 2021</i>	94

6.2	TRANSPORTASI TRANSPORTATION	
6.2.1	Prasarana dan Sarana Transportasi Antar Desa Menurut Desa di Kecamatan Plumpang, 2021 <i>Inter-Villages Transportation Infrastructure and Facilities by Villages in Plumpang Subdistrict, 2021</i>	95
6.3	KOMUNIKASI COMMUNICATION	
6.3.1	Keberadaan Kantor Pos/Pos Pembantu/Rumah Pos, Pos Keliling, dan Perusahaan/Agen Jasa Ekspedisi Swasta Menurut Desa/Kelurahan di Kecamatan Plumpang, 2021 <i>Number of Post Office/Subsidiary of Post Office, Mobile Portal Service, Private Expedition Service Company by Villages/Kelurahan in Plumpang Subdistrict, 2021</i>	97
6.3.2	Jumlah Menara Telepon seluler dan Operator Layanan Komunikasi Telepon Seluler Menurut Desa di Kecamatan Plumpang, 2021 <i>Number of Base Transceiver Station (BTS) and Cellular Phone Communication Service Operators by Villages in Plumpang Subdistrict, 2021</i>	98
6.3.3	Kekuatan Sinyal Telepon Seluler dan Jenis Sinyal Internet Telepon Seluler Menurut Desa di Kecamatan Plumpang, 2021 <i>The Strenght of Celular Phone Signal by Villages in Plumpang Subdistrict, 2021</i>	99
7.	PERBANKAN, KOPERASI, DAN PERDAGANGAN/BANKING, COOPERATIVE, AND TRADE	
7.1	Banyaknya Sarana Lembaga Keuangan Bank Menurut Desa dan Jenis Bank di Kecamatan Plumpang, 2021 <i>Number of Bank by Villages and Type of Bank in Plumpang Subdistrict, 2021</i>	104

7.2	Banyaknya Koperasi Aktif Menurut Menurut Desa dan Jenis Koperasi di Kecamatan Plumpang, 2021 <i>Number of Cooperative by Villages and Type of Cooperative in Plumpang Subdistrict, 2021</i>	105
7.3	Banyaknya Sarana Perdagangan Menurut Desa dan Jenis Sarana Perdagangan di Kecamatan Plumpang, 2021 <i>Number of Trade Facilities by Villages and Type of Trade Facilities in Plumpang Subdistrict, 2021</i>	108

<https://tubankab.bps.go.id>

DAFTAR GAMBAR/LIST OF FIGURES

	Halaman Page
1.1 Luas Daerah menurut Desa/Kelurahan (%), 2021 <i>Total Area by Village/Kelurahan (%), 2021</i>	6
1.2 Jarak ke Ibukota Kecamatan Menurut Desa/ Kelurahan di Kecamatan Plumpang (km), 2021 <i>Distance to the Subdistrict Capital by Village/Kelurahan in Plumpang Subdistrict (km), 2021</i>	7

<https://tubankab.bps.go.id>



GEOGRAFI

GEOGRAPHY



Letak Geografis Kecamatan

Sub-District Geographical Location

Batas Utara :	Kecamatan Palang
Batas Timur :	Kecamatan Rengel
Batas Selatan :	Kecamatan Semanding
Batas Barat :	Kecamatan Widang



ULASAN

DESCRIPTION

1.1 Letak Wilayah

Letak wilayah Kecamatan Plumpang berada di pusat Ibu kota kabupaten Plumpang. Terletak di antara 6,8877 – 6,9049 Lintang Selatan dan 112,0096 – 112,0697 Bujur Timur.

Secara administratif, batas wilayah Kecamatan Plumpang adalah

- Utara : Kecamatan Palang
- Selatan : Kecamatan Rengel
- Barat : Kecamatan Semanding
- Timur : Kecamatan Widang

1.2 Luas Wilayah

Luas Kecamatan Plumpang adalah 21,29 Km² atau sekitar 1,16 persen dari total luas wilayah Kabupaten Plumpang.

Kecamatan Plumpang terdiri atas 17 desa, dengan desa terluas adalah Desa Sugiharjo dengan luas 3,37 Km² atau sekitar 15,83 persen dari total luas kecamatan Plumpang, dan desa terkecil adalah Desa Karang Sari 0,17 Km² atau sebesar 0,80 persen dari total luas Kecamatan Plumpang.

1.1 Area Location

The location of the Plumpang district is in the center of the capital city of the Plumpang district. It is located between 6.8877 – 6.9049 South Latitude and 112.0096 – 112.0697 East Longitude.

Administratively, the boundaries of the Plumpang District are :

- North : Palang Subdistrict*
- South : Rengel Subdistrict*
- West : Semanding Subdistrict*
- East : Widang Subdistrict*

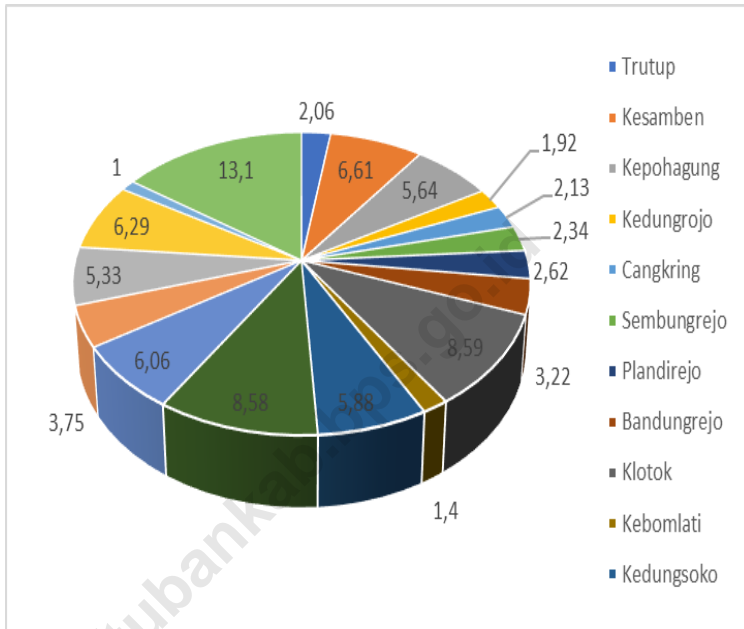
1.2 The Land Area

The area of Plumpang District is 21.29 Km² or about 1.16 percent of the total area of Plumpang Regency.

Plumpang District consists of 17 villages, with the largest village being Sugiharjo Village with an area of 3.37 Km² or about 15.83 percent of the total area of Plumpang sub-district, and the smallest village is Karang Sari Village 0.17 Km² or 0.80 percent of the total area. Plumpang District.

Gambar 1.1
Figures

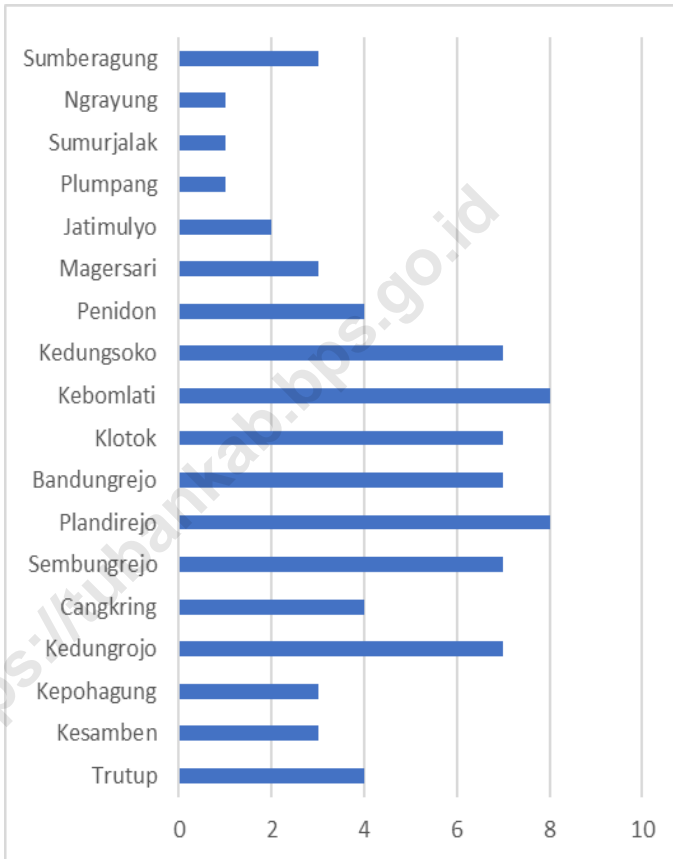
Luas Daerah menurut Desa/Kelurahan (%), 2021
Total Area by Village/Kelurahan (%), 2021



Sumber/Source:

Gambar
Figures

1.2 Jarak ke Ibukota Kecamatan Menurut Desa/Kelurahan di Kecamatan Plumpang (km), 2021
Distance to the Subdistrict Capital by Village/Kelurahan in Plumpang Subdistrict (km), 2021



Sumber/Source: ...

1.1 KEADAAN GEOGRAFI GEOGRAPHY CONDITION

Tabel 1.1.1 Luas Daerah Menurut Desa di Kecamatan Plumpang, 2021
Total Area by Villages in Plumpang Subdistrict, 2021

Desa/Kelurahan Village/Kelurahan	Luas Total Area (km²/sq.km)	Persentase terhadap luas Kecamatan Percentage to Subdistrict Area
(1)	(2)	(3)
Trutup	2,06	2,38
Kesamben	6,61	7,64
Kepohagung	5,64	6,52
Kedungrojo	1,92	2,22
Cangkring	2,13	2,46
Sembungrejo	2,34	2,70
Plandirejo	2,62	3,03
Bandungrejo	3,22	3,72
Klotok	8,59	9,93
Kebomlati	1,40	1,62
Kedungsoko	5,88	6,80
Penidon	8,58	9,92
Magersari	6,06	7,00
Jatimulyo	3,75	4,33
Plumpang	5,33	6,16
Sumurjalak	6,29	7,27
Ngrayung	1,00	1,16
Sumberagung	13,1	15,14
Kecamatan Plumpang	86,52	100,00

Catatan/Note:...

Sumber/Source: BPS Kabupaten Tuban/ BPS-Statistics of Tuban Regency

Tabel 1.1.2 Jarak ke Ibukota Kecamatan dan Ibukota Kabupaten/Kota

Table Menurut Desa di Kecamatan *Plumpang* (km), 2021
e *Distance to the Subdistrict Capital and Regency/Municipal Capital by Villages in Plumpang Subdistrict (km), 2021*

Desa Village	Jarak ke Ibukota Kecamatan Distance to Subdistrict Capital	Jarak ke Ibukota Kabupaten/Kota Distance to Regency/Municipal
(1)	(2)	(3)
Trutup	4	27
Kesamben	3	25
Kepohagung	3	23
Kedungrojo	7	26
Cangkring	4	23
Sembungrejo	7	25
Plandirejo	8	27
Bandungrejo	7	25
Klotok	7	23
Kebomlati	8	29
Kedungsoko	7	26
Penidon	4	25
Magersari	3	24
Jatimulyo	2	22
Plumpang	1	20
Sumurjalak	1	20
Ngrayung	1	17
Sumberagung	3	15

Catatan/Note:...

Sumber/Source: BPS, Pendataan Potensi Desa (Podes) 2021/BPS-Statistics Indonesia, Village Potential Data Collecting 2021

1.2 KEADAAN IKLIM CLIMATE CONDITION

Tabel 1.2.1 Pengamatan Unsur Iklim Menurut Bulan di Kecamatan Plumpang, 2021
Observation of Climate Elements by Month at Plumpang SubDistrict, 2021

Bulan Month	Jumlah Curah Hujan Amount of Rainfall	Jumlah Hari Hujan (hari) Amount of Rain (day)
(1)	(2)	(3)
Januari/January	590	20
Februari/February	208	15
Maret/March	213	13
April/April	118	9
Mei/May	19	1
Juni/June	87	5
Juli/July	6	1
Agustus/August	80	2
September/September	81	7
Oktober/October	60	7
November/November	256	16
Desember/December	320	15

Catatan/Note:...

Sumber/Source: Pos Hujan Klotok

PEMERINTAHAN



503

JUMLAH RT

21

JUMLAH PNS

ULASAN

DESCRIPTION

2.1 Rukun Warga dan Rukun Tetangga

Kecamatan Plumpang terdiri atas 18 Desa dengan 115 Rukun warga, dan 503 rukun tetangga. Desa dengan jumlah Rw paling sedikit adalah desa Ngrayung. Desa dengan jumlah rw terbesar adalah desa Sumberagung dengan jumlah rw adalah 20. Sementara untuk jumlah rt terbesar adalah desa Klotok yang terdiri atas 52 rt, dan desa dengan rt terkecil adalah desa Ngrayung dengan 14 rt.

2.2 Pegawai Negeri Sipil

Pegawai Negeri Sipil di Kecamatan Plumpang sebesar 21. Jumlah PNS wanita sebesar 3 dan laki-laki sebesar 18. Pendidikan PNS terbesar di Kecamatan Plumpang adalah lulusan S1 Dengan jumlah 19 orang.

2.1 Rukun Warga dan Rukun Tetangga

Subdistrict Plumpang Consist of 18 village, 115 Rukun warga and 503 Rukun tetangga. Village with biggest amount of rw is Sumberagung with 20 rw, and village with the smallest amount of rw is Ngrayung with 1 rw. While for the biggest amount of rt is Klotok with 52 rt and the smallest amount of rt is Ngrayung village.

2.2 Civil Servants

The number of civil servants in subdistrict Plumpang Is 21. The number of female civil servants is 3 and male civil sevrvants is 18. The biggest last education of civil sevants in Plumpang subdistrict is S1 with 19 people.

2.1 WILAYAH ADMINISTRATIF

ADMINISTRATIVE AREA

Tabel 2.1.1 **Jumlah Rukun Warga (RW) dan Rukun Tetangga (RT)**
Table 2.1.1 **Menurut Desa/Kelurahan di Kecamatan Plumpang, 2021**
Number of Rukun Warga and Rukun Tetangga by
Villages/Kelurahan in Plumpang Subdistrict, 2021

Desa Village	Rukun Warga (RW) Rukun Warga	Rukun Tetangga (RT) Rukun Tetangga
(1)	(2)	(3)
Trutup	6	18
Kesamben	6	30
Kepohagung	8	20
Kedungrojo	2	19
Cangkring	2	10
Sembungrejo	3	17
Plandirejo	2	17
Bandungrejo	4	22
Klotok	9	52
Kebomlati	3	19
Kedungsoko	9	35
Penidon	4	43
Magersari	10	37
Jatimulyo	4	22
Plumpang	13	48
Sumurjalak	9	29
Ngrayung	1	14
Sumberagung	20	51
Kecamatan Plumpang	115	503

Sumber/Source: BPS Kecamatan Plumpang

2.2 SUMBER DAYA MANUSIA HUMAN RESOURCES

Tabel 2.2.1 Jumlah Pegawai Negeri Sipil Menurut Pemerintah Daerah dan Jenis Kelamin di Kecamatan Plumpang 2021
Number of Civil Servants by Local Government and sex in Sub Regional Plumpang 2021

Pemerintah Daerah <i>Local Government</i>	Laki-Laki <i>Male</i>	Perempuan <i>Female</i>	Jumlah <i>Total</i>
(1)	(2)	(3)	(4)
Trutup	-	-	-
Kesamben	-	-	-
Kepohagung	-	-	-
Kedungrojo	-	-	-
Cangkring	-	-	-
Sembungrejo	-	-	-
Plandirejo	-	-	-
Bandungrejo	-	-	-
Klotok	-	-	-
Kebomlati	-	-	-
Kedungsoko	-	-	-
Penidon	-	-	-
Magersari	-	-	-
Jatimulyo	-	-	-
Plumpang	-	-	-
Sumurjalak	-	-	-
Ngrayung	-	-	-
Sumberagung	-	-	-
Kecamatan Plumpang	18	3	21

Sumber/Source: Kecamatan Plumpang

Tabel 2.2.2 Jumlah Pegawai Negeri Sipil Pemerintah Daerah Daerah Kecamatan Plumpang Menurut Tingkat Pendidikan dan Jenis Kelamin, 2021
Table Number of Civil Servant of Plumpang District Government by Educational Level and Sex 2021

Tingkat Pendidikan <i>Educational Level</i>	Laki-Laki <i>Male</i>	Perempuan <i>Female</i>	Jumlah <i>Total</i>
(1)	(2)	(3)	(4)
Sekolah Dasar (SD) <i>Primary School</i>	-	-	-
SMP/Sederajat <i>Junior High School</i>	-	-	-
SMA/Sederajat <i>Senior High School</i>	1	-	1
Diploma I/Akta I <i>Diploma I/Akta I</i>	-	-	-
Diploma II/Akta II <i>Diploma II/Akta II</i>	-	-	-
Diploma III/Akta III <i>Diploma III/Akta III</i>	-	-	-
Diploma IV/Akta IV <i>Diploma IV/Akta IV</i>	-	-	-
S1/Sarjana <i>Under Graduate/Bachelor</i>	16	3	19
S2/Pasca Sarjana <i>Graduate</i>	1	-	1
S3/Doktor/Ph.D <i>Post Graduate</i>	-	-	-
Jumlah/Total	18	3	21

Catatan/Note:...

Sumber/Source: Kecamatan Plumpang

PENDUDUK

KEPADATAN PENDUDUK

942 JIWA/KM²

TOTAL PENDUDUK

81.518 JIWA



ULASAN

DESCRIPTION

3.1 Penduduk

3.1 Populations

Berdasarkan hasil registrasi oleh Dinas Pendudukan dan Catatan Sipil Kabupaten Tuban tahun 2022 Kecamatan Plumpang sebesar 81.518 dengan kepadatan penduduk sebesar 942. Jika dilihat berdasarkan jenis kelamin jumlah penduduk perempuan sebesar 40.895 dan penduduk laki-laki sebesar 40.623. Jumlah penduduk laki-laki lebih besar dibandingkan jumlah penduduk perempuan.

According to Population registration from Departement of Population and Civil Registration Tuban, the population in Plumpang subdistrict is 81.518 With the population density is 942. The population of male is 40.895 and female population is 40.623 thats means the amount of male is bigger than female.

Tabel 3.1
Table

Penduduk, Distribusi Persentase Penduduk, Kepadatan Penduduk, Rasio Jenis Kelamin Penduduk Menurut Desa/Kelurahan di Kecamatan Plumpang, 2021

Population, Percentage Distribution of Population, Population Density, and Population Sex Ratio by Villages/Kelurahan in Plumpang Subdistrict, 2021

Desa Village	Penduduk		
	Laki-Laki Male	Perempuan Female	Jumlah Total
(1)	(2)	(3)	(4)
Trutup	1 557	1 507	3 064
Kesamben	2 646	2 624	5 270
Kepohagung	1 791	1 826	3 617
Kedungrojo	1 665	1 590	3 255
Cangkring	747	743	1 490
Sembungrejo	1 148	1 173	2 321
Plandirejo	1 640	1 569	3 209
Bandungrejo	1 451	1 448	2 899
Klotok	3 872	3 791	7 663
Kebomlati	1 722	1 781	3 503
Kedungsoko	2 553	2 442	4 995
Penidon	3 392	3 384	6 776
Magersari	2 277	2 315	4 592
Jatimulyo	1 938	1 928	3 866
Plumpang	4 935	4 950	9 885
Sumurjalak	2 477	2 474	4 951
Ngrayung	1 012	1 028	2 040
Sumberagung	4 072	4 050	8 122
Kecamatan Plumpang	40 895	40 623	81 518

Lanjutan Tabel/Continued Table 3.1

Desa Village	Persentase Penduduk Percentage of Total Population	Kepadatan Penduduk (per km²) Population Density (per Sq km)	Rasio Jenis Kelamin Penduduk Population Sex Ratio
(1)	(5)	(6)	(7)
Trutup	3,75	1487	103
Kesamben	6,46	797	100
Kepohagung	4,43	641	98
Kedungrojo	3,99	1695	104
Cangkring	1,82	699	100
Sembungrejo	2,84	991	97
Plandirejo	3,93	1224	104
Bandungrejo	3,55	900	100
Klotok	9,39	892	102
Kebomlati	4,29	2502	96
Kedungsoko	6,12	849	104
Penidon	8,31	789	100
Magersari	5,63	757	98
Jatimulyo	4,74	1030	100
Plumpang	12,12	1854	99
Sumurjalak	6,07	787	100
Ngrayung	2,50	2040	98
Sumberagung	9,96	620	100
Kecamatan Plumpang	99,98	942	100

Catatan/Note:...

Sumber/Source: Dinas Kependudukan dan Pencatatan Sipil Kabupaten Tuban/ Department of Population and Civil Registration of Tuban Regency

Tabel 3.2 Jumlah Penduduk Menurut Kelompok Umur dan Jenis Kelamin di Kecamatan Plumpang, 2021
Table *Population by Age Groups and Sex in Plumpang Subdistrict, 2021*

Desa Village	Penduduk		
	Laki-Laki Male	Perempuan Female	Jumlah Total
(1)	(2)	(3)	(4)
< 1	252	254	506
0 - 4	2 794	2 780	5 574
5 - 9	3 140	2 924	6 064
10 - 14	3 225	3 012	6 237
15 - 19	3 160	2 977	6 137
20 -24	3 203	3 110	6 313
25 - 29	3 055	2 800	5 855
30 -34	2 979	2 867	5 846
35 - 39	3 480	3 193	6 673
40 - 44	2 987	3 072	6 059
45 - 49	2 874	2 957	5 831
50 - 54	2 545	2 758	5 303
55 - 59	2 396	2 587	4 983
60 - 64	1 995	2 081	4 076
65 -69	1 351	1 214	2 565
70 - 74	703	824	1 527
75 +	756	1 213	1 969
Kecamatan Plumpang	40 895	40 623	81 518

Catatan/Note:...

Sumber/Source: Dinas Kependudukan dan Pencatatan Sipil Kabupaten Tuban/ *Departement of Population and Civil Registration of Tuban Regency*

Tabel 3.3 Jumlah Penduduk Per Desa/Kelurahan Menurut di Kecamatan Plumpang, 2021
Population Per Village/Kelurahan and by Type of Work in Plumpang Subdistrict, 2021

Desa Village	Petani/Buruh Tani Farmer	Nelayan Fisherman	Wiraswasta Entrepreneur
(1)	(2)	(3)	(4)
Trutup	167	0	316
Kesamben	675	1	1 169
Kepohagung	387	4	723
Kedungrojo	910	1	478
Cangkring	487	0	265
Sembungrejo	842	3	328
Plandirejo	759	0	699
Bandungrejo	434	0	542
Klotok	1 490	2	1 178
Kebomlati	511	47	645
Kedungsoko	876	1	671
Penidon	1 402	10	1 043
Magersari	983	6	861
Jatimulyo	1 037	5	794
Plumpang	805	5	2 885
Sumurjalak	993	9	787
Ngrayung	113	5	507
Sumberagung	1 148	10	1 502
Kecamatan Plumpang	14 019	109	15 393

Lanjutan Tabel/*Continued Table 3.3*

Desa Village	Pedagang Seller	PNS/TNI/Polri Civil Servant	Karyawan Swasta Private Sector Employee
(1)	(5)	(6)	(7)
Trutup	21	14	212
Kesamben	87	27	349
Kepohagung	84	20	318
Kedungrojo	34	10	194
Cangkring	5	5	87
Sembungrejo	17	25	138
Plandirejo	29	11	86
Bandungrejo	85	14	98
Klotok	81	36	538
Kebomlati	86	7	118
Kedungsoko	154	20	238
Penidon	244	23	220
Magersari	77	18	176
Jatimulyo	61	15	99
Plumpang	167	87	280
Sumurjalak	69	17	259
Ngrayung	27	33	96
Sumberagung	167	37	426
Kecamatan Plumpang	1 493	419	3 932

Lanjutan Tabel/*Continued Table 3.3*

Desa Village	Tukang Batu Construction Worker	Guru Teacher	Tidak Bekerja Unemployment
(1)	(8)	(9)	(10)
Trutup	3	20	523
Kesamben	9	32	741
Kepohagung	4	19	523
Kedungrojo	5	28	479
Cangkring	-	6	224
Sembungrejo	2	15	321
Plandirejo	2	27	431
Bandungrejo	-	18	428
Klotok	7	70	1 038
Kebomlati	4	19	433
Kedungsoko	2	30	685
Penidon	3	23	1 010
Magersari	3	35	608
Jatimulyo	2	17	558
Plumpang	13	63	1 506
Sumurjalak	5	12	716
Ngrayung	4	10	269
Sumberagung	7	39	1 212
Kecamatan Plumpang	75	483	11 705

Catatan/Note:...

Sumber/Source: Dinas Kependudukan dan Pencatatan Sipil Kabupaten Tuban/ *Departement of Population and Civil Registration of Tuban Regency*

4

SOSIAL DAN KESEJAHTERAAN RAKYAT

Jumlah Fasilitas Pendidikan

67



Jumlah Fasilitas Kesehatan

6

Jumlah Tenaga Kesehatan

105

Jumlah Tempat Peribadatan

613

PENJELASAN TEKNIS

4.1 Pendidikan

Keberhasilan proses pendidikan sangat tergantung oleh tersediannya sarana dan prasarana serta tenaga pengajar yang memadai. Pada tahun 2022 jumlah sekolah dasar (SD) dan Madrasah Ibtidaiyah (MI) sebesar 51. Jumlah Sekolah Menengah Pertama (SMP) sebesar 3 Dan jumlah Madrasah Tsanawiyah sebesar 7. Jumlah Sekolah Menengah Atas (SMA) dan Madrasah Aliyah (MA) sebesar 5 dan jumlah Sekolah Menengah Kejuruan (SMK) sebesar 1.

4.2 Kesehatan

Sarana prasaran bidang kesehatan di Kecamatan PLUMPANG pada tahun 2022 terdiri atas 0 rumah sakit, 2 unit puskesmas, 3 puskesmas pembantu, dan tenaga kesehatan sebesar 105 orang.

4.3 Agama

Negara Indonesia yang berdasarkan Pancasila dan Undang-undang 1945 menjamin kehidupan beragama dan senantiasa mengembangkan kerukunan hidup. Pada tahun 2022 jumlah prasarana ibadah di Kecamatan PLUMPANG sebesar 48 masjid, 563 Musholla, 2 gereja kristen 0 gereja katolik.

TECHNICALNOTES

4.1 Education

Success of education process is very depends of the existance of education facility and good teaching staff. In 2022 number of elementary school and the number of Madrasah Ibtidaiyah is 51. Number of Junior high school is 3 And Madrasah Tsanawiyah is 7. Number of Highschool and Madrasah Aliyah is 6.

4.2 Health

Health facility in PLUMPANG subdistrict consist of 0 Hospital, 2 Public health center, 3 pustu and 105 health workers.

4.3 Religion

Indonesia is a country based on Pancasila and Undang-undang 1945 that ensure a religious life and always develop a harmony life balance. In 2022 number of religion facility consist of 46. Mosque, 527 Prayer room (Musholla), 2Cristian cruch and 0 Catholic Cruch.

4.1 PENDIDIKAN EDUCATION

Tabel 4.1.1 Banyaknya Desa¹/Kelurahan yang Memiliki Fasilitas Sekolah Menurut Tingkat Pendidikan di Kecamatan Plumpang, 2019–2021
Number of Villages¹/Kelurahan Having Educational Facilities by Educational Level in Plumpang Subdistrict, 2019–2021

Tingkat Pendidikan Educational Level	2019	2020	2021
(1)	(2)	(3)	(4)
Taman Kanak-Kanan (TK) ¹ <i>Kindergarten¹</i>			
Raudatul Athfal (RA) ² <i>Raudatul Athfal (RA)²</i>
Sekolah Dasar (SD) ¹ <i>Elementary Schools¹</i>	18	18	18
Madrasah Ibtidaiyah (MI) ² <i>Madrasah Ibtidaiyah (MI)²</i>
Sekolah Menengah Pertama (SMP) ¹ <i>Junior High Schools¹</i>	8	8	8
Madrasah Tsanawiyah (MTs) ² <i>Madrasah Tsanawiyah (MTs)²</i>
Sekolah Menengah Atas (SMA) ¹ <i>Senior High Schools¹</i>	4	4	4
Sekolah Menengah Kejuruan (SMK) ¹ <i>Vocational High Schools¹</i>	1	1	1
Madrasah Aliyah (MA) ² <i>Madrasah Aliyah (MA)²</i>

Catatan/Note : ¹Desa pada tabel ini termasuk Unit Permukiman Transmigrasi (UPT) yang masih dibina oleh kementerian terkait
Villages in this table include Transmigration Settlement Unit which is still fostered by the relevant ministries

Sumber/Source : BPS, Pendataan Potensi Desa (Podes) 2020 dan 2021
*BPS-Statistics Indonesia, Village Potential Data Collecting 2020 and 2021
Plumpang Subdistrict in Figures 2022*

Tabel
Table

4.1.2

Jumlah Sekolah Menurut Tingkat Pendidikan di Kecamatan Plumpang, 2020/2021 dan 2021/2022
Number of Schools by Educational Level in Plumpang Subdistrict, 2020/2021 and 2021/2022

Tingkat Pendidikan Educational Level	Negeri Public		Swasta Private		Jumlah Total	
	2020/2021	2021/2022	2020/2021	2021/2022	2020/2021	2021/2022
(1)	(2)	(3)	(4)	(5)	(6)	(7)
Taman Kanak-Kanak (TK) ¹ <i>Kindergarten</i> ¹	-	-	27	27	27	27
Raudatul Athfal (RA) ² <i>Raudatul Athfal (RA)</i> ²	-	-	24	24	24	24
Sekolah Dasar (SD) ¹ <i>Elementary Schools</i> ¹	35	35	-	-	35	35
Madrasah Ibtidaiyah (MI) ² <i>Madrasah Ibtidaiyah (M)</i> ²	-	-	16	16	16	16
Sekolah Menengah Pertama (SMP) ¹ <i>Junior High Schools</i> ¹	3	3	-	-	3	3
Madrasah Tsanawiyah (MTs) ² <i>Madrasah Tsanawiyah (MTs)</i> ²	-	-	7	7	7	7
Sekolah Menengah Atas (SMA) ¹ <i>Senior High Schools</i> ¹	1	1	1	1	2	2
Sekolah Menengah Kejuruan (SMK) ¹ <i>Vocational High Schools</i> ¹	-	-	1	1	1	1
Madrasah Aliyah (MA) ² <i>Madrasah Aliyah (MA)</i> ²	-	-	3	3	3	3

Catatan/Note:

³Seluruh Raudatul Athfal (RA) berstatus swasta *All Raudatul Athfal (RA) are private*

Sumber/Source:

Kementerian Pendidikan, Kebudayaan, Riset, dan Teknologi, Sistem Data Pokok Pendidikan, data semester ganjil laporan sampai dengan 30 November 2021 / *Ministry of Education, Culture, Research, and Technology, Basic Education Data System, odd semester report data up to 30 November 2021*

²Kementerian Agama, EMIS, data semester ganjil laporan sampai dengan 17 Februari 2022 / *Ministry of Religious Affairs, EMIS, odd semester report data up to 17 February 2022*

Tabel
Table

4.1.3

Jumlah Guru Menurut Tingkat Pendidikan di Kecamatan Plumpang, 2020/2021 dan 2021/2022
Number of Teachers by Educational Level in Plumpang Subdistrict, 2020/2021 and 2021/2022

Tingkat Pendidikan	Negeri Public	Swasta Private	Jumlah Total			
Educational Level	2020/2021	2021/2022	2020/2021	2021/2022	2020/2021	2021/2022
(1)	(2)	(3)	(4)	(5)	(6)	(7)
Taman Kanak-Kanak (TK) ¹ <i>Kindergarten</i> ¹	-	-	63	58	63	58
Raudatul Athfal (RA) ² <i>Raudatul Athfal (RA)</i> ²	-	-	96	96	96	96
Sekolah Dasar (SD) ¹ <i>Elementary Schools</i> ¹	293	281	-	-	293	281
Madrasah Ibtidaiyah (MI) ² <i>Madrasah Ibtidaiyah (M)</i> ²	-	-	174	174	174	174
Sekolah Menengah Pertama (SMP) ¹ <i>Junior High Schools</i> ¹	93	91	-	-	93	91
Madrasah Tsanawiyah (MTs) ² <i>Madrasah Tsanawiyah (MTs)</i> ²	-	-	110	110	110	110
Sekolah Menengah Atas (SMA) ¹ <i>Senior High Schools</i> ¹	30	29	7	7	37	36
Sekolah Menengah Kejuruan (SMK) ¹ <i>Vocational High Schools</i> ¹	-	-	17	20	17	20
Madrasah Aliyah (MA) ² <i>Madrasah Aliyah (MA)</i> ²	-	-	34	34	34	34

Catatan/Note:

Sumber/Source: ¹Kementerian Pendidikan, Kebudayaan, Riset, dan Teknologi, Sistem Data Pokok Pendidikan, data semester ganjil laporan sampai dengan 30 November 2021/ *Ministry of Education, Culture, Research, and Technology, Basic Education Data System, odd semester report data up to 30 November 2021* ²Kementerian Agama, EMIS, data semester ganjil laporan sampai dengan 17 Februari 2022/ *Ministry of Religious Affairs, EMIS, odd semester report data up to 17 February 2022*

Tabel
Table

4.1.4

**Jumlah Murid Menurut Tingkat Pendidikan di
Kecamatan Plumpang, 2020/2021 dan 2021/2022
Number of Pupils by Educational Level in Plumpang
Subdistrict, 2020/2021 and 2021/2022**

Tingkat Pendidikan Educational Level	Negeri Public		Swasta Private		Jumlah Total	
	2020/2021	2021/2022	2020/2021	2021/2022	2020/2021	2021/2022
(1)	(2)	(3)	(4)	(5)	(6)	(7)
Taman Kanak-Kanak (TK) ¹ Kindergarten ¹	-	-	1 157	1 145	1 157	1 145
Raudatul Athfal (RA) ² Raudatul Athfal (RA) ²	-	-	-	1 104	-	1 104
Sekolah Dasar (SD) ¹ Elementary Schools ¹	4 481	4 351	-	-	4 481	4 351
Madrasah Ibtidaiyah (MI) ² Madrasah Ibtidaiyah (M) ²	-	-	-	2 500	-	2 500
Sekolah Menengah Pertama (SMP) ¹ Junior High Schools ¹	1 710	1 655	-	-	1 710	1 655
Madrasah Tsanawiyah (MTs) ² Madrasah Tsanawiyah (MTs) ²	-	-	-	1 095	-	1 095
Sekolah Menengah Atas (SMA) ¹ Senior High Schools ¹	320	354	63	54	383	408
Sekolah Menengah Kejuruan (SMK) ¹ Vocational High Schools ¹	-	-	383	318	383	318
Madrasah Aliyah (MA) ² Madrasah Aliyah (MA) ²	-	-	-	279	-	279

Catatan/Note:

Sumber/Source: ¹Kementerian Pendidikan, Kebudayaan, Riset, dan Teknologi, Sistem Data Pokok Pendidikan, data semester ganjil laporan sampai dengan 30 November 2021/ Ministry of Education, Culture, Research, and Technology, Basic Education Data System, odd semester report data up to 30 November 2021 ²Kementerian Agama, EMIS, data semester ganjil laporan sampai dengan 17 Februari 2022/ Ministry of Religious Affairs, EMIS, odd semester report data up to 17 February 2022

Tabel
Table

4.1.5

***Jumlah Sekolah, Guru dan Murid TK di Bawah
Kementrian Pendidikan dan Kebudayaan Menurut
Desa di Kecamatan Plumpang, 2020/2021 dan
2021/2022***

***Number of School, Teacher and Pupils in
Kindergarten Under The Ministry of Education and
Culture by Village Level in Plumpang Subdistrict,
2020/2021 and 2021/2022***

Desa Village	Sekolah/School					
	Negeri/Public		Swasta/Private		Jumlah/Total	
	2020/2021	2021/2022	2020/2021	2021/2022	2020/2021	2021/2022
(1)	(2)	(3)	(4)	(5)	(6)	(7)
Trutup	-	-	2	2	2	2
Kesamben	-	-	2	2	2	2
Kepohagung	-	-	1	1	1	1
Kedungrojo	-	-	1	1	1	1
Cangkring	-	-	1	1	1	1
Sembungrejo	-	-	1	1	1	1
Plandirejo	-	-	1	1	1	1
Bandungrejo	-	-	1	1	1	1
Klotok	-	-	2	2	2	2
Kebomlati	-	-	1	1	1	1
Kedungsoko	-	-	3	3	3	3
Penidon	-	-	3	3	2	3
Magersari	-	-	-	-	-	-
Jatimulyo	-	-	1	1	1	1
Plumpang	-	-	3	3	3	3
Sumurjalak	-	-	3	3	3	3
Ngrayung	-	-	1	1	1	1
Sumberagung	-	-	-	-	-	-
Kecamatan Plumpang	-	-	27	27	27	27

Lanjutan Tabel/Continued Table 4.1.5

Desa Village	GuruTeacher					
	NegeriPublic		SwastaPrivate		JumlahTotal	
	2020/2021	2021/2022	2020/2021	2021/2022	2020/2021	2021/2022
(1)	(14)	(15)	(16)	(17)	(18)	(19)
Trutup	-	-	7	6	7	6
Kesamben	-	-	7	6	7	6
Kepohagung	-	-	2	2	2	2
Kedungrojo	-	-	1	2	1	2
Cangkring	-	-	1	2	1	2
Sembungrejo	-	-	3	3	3	3
Plandirejo	-	-	1	2	1	2
Bandungrejo	-	-	1	1	1	1
Klotok	-	-	5	5	5	5
Kebomlati	-	-	4	3	4	3
Kedungsoko	-	-	5	5	5	5
Penidon	-	-	8	7	8	7
Magersari	-	-	-	-	-	-
Jatimulyo	-	-	2	2	2	2
Plumpang	-	-	8	6	8	6
Sumurjalak	-	-	4	4	4	4
Ngrayung	-	-	4	4	4	4
Sumberagung	-	-	-	-	-	-
Kecamatan Plumpang	-	-	63	60	63	60

Lanjutan Tabel/Continued Table 4.1.5

Desa Village	Murid/Pupils					
	Negeri/Public		Swasta/Private		Jumlah/Total	
	2020/2021	2021/2022	2020/2021	2021/2022	2020/2021	2021/2022
(1)	(8)	(9)	(10)	(11)	(12)	(13)
Trutup	-	-	87	95	87	95
Kesamben	-	-	93	88	93	88
Kepohagung	-	-	58	67	58	67
Kedungrojo	-	-	33	40	33	40
Cangkring	-	-	33	22	33	22
Sembungrejo	-	-	44	52	44	52
Plandirejo	-	-	29	34	29	34
Bandungrejo	-	-	36	32	36	32
Klotok	-	-	78	63	78	63
Kebomlati	-	-	55	50	55	50
Kedungsoko	-	-	69	65	69	65
Penidon	-	-	119	121	119	121
Magersari	-	-	-	-	-	-
Jatimulyo	-	-	57	54	57	54
Plumpang	-	-	188	197	188	197
Sumurjalak	-	-	90	92	90	92
Ngrayung	-	-	88	73	88	73
Sumberagung	-	-	-	-	-	-
Kecamatan Plumpang	-	-	1 157	1 145	1 157	1 145

Catatan/Note:

Sumber/Source: ¹Kementerian Pendidikan, Kebudayaan, Riset, dan Teknologi, Sistem Data Pokok Pendidikan, data semester ganjil laporan sampai dengan 30 November 2021/ Ministry of Education, Culture, Research, and Technology, Basic Education Data System, odd semester report data up to 30 November 2021

Tabel 4.1.6
Table

Jumlah Sekolah, Guru dan Murid Raudatul Athfal (RA) di Bawah Kementerian Agama Menurut Desa di Kecamatan Plumpang, 2020/2021 dan 2021/2022

Number of School, Teacher and Pupils in Raudatul Athfal (RA) Under The Ministry of Religious by Village Level in Plumpang Subdistrict, 2020/2021 and 2021/2022

Desa Village	Sekolah School					
	Negeri Public		Swasta Private		Jumlah Total	
	2020/2021	2021/2022	2020/2021	2021/2022	2020/2021	2021/2022
(1)	(2)	(3)	(4)	(5)	(6)	(7)
Trutup	-	-	-	-	-	-
Kesamben	-	-	-	1	-	1
Kepohagung	-	-	-	1	-	1
Kedungrojo	-	-	-	-	-	-
Cangkring	-	-	-	-	-	-
Sembungrejo	-	-	-	1	-	1
Plandirejo	-	-	-	1	-	1
Bandungrejo	-	-	-	1	-	1
Klotok	-	-	-	3	-	3
Kebomlati	-	-	-	1	-	1
Kedungsoko	-	-	-	1	-	1
Penidon	-	-	-	1	-	1
Magersari	-	-	-	3	-	3
Jatimulyo	-	-	-	1	-	1
Plumpang	-	-	-	2	-	2
Sumurjalak	-	-	-	1	-	1
Ngrayung	-	-	-	-	-	-
Sumberagung	-	-	-	5	-	5
Kecamatan Plumpang	-	-	-	24	-	24

Catatan/Note:...

Lanjutan Tabel/Continued Table 4.1.6

Desa <i>Village</i>	Guru <i>Teacher</i>					
	Negeri <i>Public</i>		Swasta <i>Private</i>		Jumlah <i>Total</i>	
	2020/2021	2021/2022	2020/2021	2021/2022	2020/2021	2021/2022
(1)	(14)	(15)	(16)	(17)	(18)	(19)
Trutup	-	-	-	-	-	-
Kesamben	-	-	-	9	-	9
Kepohagung	-	-	-	2	-	2
Kedungrojo	-	-	-	4	-	4
Cangkring	-	-	-	-	-	-
Sembungrejo	-	-	-	2	-	2
Plandirejo	-	-	-	4	-	4
Bandungrejo	-	-	-	6	-	6
Klotok	-	-	-	14	-	14
Kebomlati	-	-	-	3	-	3
Kedungsoko	-	-	-	4	-	4
Penidon	-	-	-	5	-	5
Magersari	-	-	-	11	-	11
Jatimulyo	-	-	-	2	-	2
Plumpang	-	-	-	11	-	11
Sumurjalak	-	-	-	4	-	4
Ngrayung	-	-	-	-	-	-
Sumberagung	-	-	-	19	-	19
Kecamatan Plumpang	-	-	-	100	-	100

Lanjutan Tabel/Continued Table 4.1.6

Desa Village	Murid Pupils					
	Negeri Public		Swasta Private		Jumlah Total	
	2020/2021	2021/2022	2020/2021	2021/2022	2020/2021	2021/2022
(1)	(8)	(9)	(10)	(11)	(12)	(13)
Trutup	-	-	-	-	-	-
Kesamben	-	-	-	94	-	94
Kepohagung	-	-	-	26	-	26
Kedungrojo	-	-	-	47	-	47
Cangkring	-	-	-	-	-	-
Sembungrejo	-	-	-	15	-	15
Plandirejo	-	-	-	45	-	45
Bandungrejo	-	-	-	59	-	59
Klotok	-	-	-	164	-	164
Kebomlati	-	-	-	47	-	47
Kedungsoko	-	-	-	34	-	34
Penidon	-	-	-	48	-	48
Magersari	-	-	-	99	-	99
Jatimulyo	-	-	-	31	-	31
Plumpang	-	-	-	128	-	128
Sumurjalak	-	-	-	41	-	41
Ngrayung	-	-	-	-	-	-
Sumberagung	-	-	-	226	-	226
Kecamatan Plumpang	-	-	-	1 104	-	1 104

Catatan/Note:...

Sumber/Source: ¹Kementerian Agama, EMIS, data semester ganjil laporan sampai dengan 17 Februari 2022/Ministry of Religious Affairs, EMIS, odd semester report data up to 17 February 2022

Tabel 4.1.7
Table

Jumlah Sekolah, Guru dan Murid Sekolah Dasar (SD) di Bawah Kementrian Pendidikan dan Kebudayaan Menurut Desa di Kecamatan Plumpang, 2020/2021 dan 2021/2022

Number of School, Teacher and Pupils in Primary Schools Under The Ministry of Education and Culture by Village Level in Plumpang Subdistrict, 2020/2021 and 2021/2022

Desa Village	Sekolah School					
	Negeri Public		Swasta Private		Jumlah Total	
	2020/2021	2021/2022	2020/2021	2021/2022	2020/2021	2021/2022
(1)	(2)	(3)	(4)	(5)	(6)	(7)
Trutup	1	1	-	-	1	1
Kesamben	2	2	-	-	2	2
Kepohagung	2	2	-	-	2	2
Kedungrojo	1	1	-	-	1	1
Cangkring	1	1	-	-	1	1
Sembungrejo	1	1	-	-	1	1
Plandirejo	1	1	-	-	1	1
Bandungrejo	1	1	-	-	1	1
Klotok	2	2	-	-	2	2
Kebomlati	1	1	-	-	1	1
Kedungsoko	3	2	-	-	3	2
Penidon	4	4	-	-	4	4
Magersari	1	1	-	-	1	1
Jatimulyo	1	1	-	-	1	1
Plumpang	5	5	-	-	5	5
Sumurjalak	3	3	-	-	3	3
Ngrayung	1	1	-	-	1	1
Sumberagung	4	4	-	-	4	4
Kecamatan Plumpang	35	34	-	-	35	34

Lanjutan Tabel/Continued Table 4.1.7

Desa <i>Village</i>	Guru <i>Teacher</i>					
	Negeri <i>Public</i>		Swasta <i>Private</i>		Jumlah <i>Total</i>	
	2020/2021	2021/2022	2020/2021	2021/2022	2020/2021	2021/2022
(1)	(14)	(15)	(16)	(17)	(18)	(19)
Trutup	13	11	-	-	13	11
Kesamben	15	16	-	-	15	16
Kepohagung	15	15	-	-	15	15
Kedungrojo	9	9	-	-	9	9
Cangkring	7	6	-	-	7	6
Sembungrejo	7	8	-	-	7	8
Plandirejo	8	8	-	-	8	8
Bandungrejo	9	8	-	-	9	8
Klotok	16	16	-	-	16	16
Kebomlati	8	7	-	-	8	7
Kedungsoko	22	19	-	-	22	19
Penidon	30	29	-	-	30	29
Magersari	9	8	-	-	9	8
Jatimulyo	8	8	-	-	8	8
Plumpang	49	49	-	-	49	49
Sumurjalak	25	24	-	-	25	24
Ngrayung	8	8	-	-	8	8
Sumberagung	35	32	-	-	35	32
Kecamatan Plumpang	293	281	-	-	293	281

Lanjutan Tabel/Continued Table 4.1.7

Desa Village	Murid Pupils					
	Negeri Public		Swasta Private		Jumlah Total	
	2020/2021	2021/2022	2020/2021	2021/2022	2020/2021	2021/2022
(1)	(8)	(9)	(10)	(11)	(12)	(13)
Trutup	211	205	-	-	211	205
Kesamben	248	249	-	-	248	249
Kepohagung	139	140	-	-	139	140
Kedungrojo	142	130	-	-	142	130
Cangkring	81	85	-	-	81	85
Sembungrejo	166	144	-	-	166	144
Plandirejo	82	81	-	-	82	81
Bandungrejo	64	71	-	-	64	71
Klotok	233	239	-	-	233	239
Kebomlati	182	177	-	-	182	177
Kedungsoko	224	197	-	-	224	197
Penidon	474	450	-	-	474	450
Magersari	115	112	-	-	115	112
Jatimulyo	157	140	-	-	157	140
Plumpang	901	896	-	-	901	896
Sumurjalak	360	373	-	-	360	373
Ngrayung	157	152	-	-	157	152
Sumberagung	545	510	-	-	545	510
Kecamatan Plumpang	4 481	4 351	-	-	4 481	4 351

Catatan/Note:...

Sumber/Source: ¹Kementerian Pendidikan, Kebudayaan, Riset, dan Teknologi, Sistem Data Pokok Pendidikan, data semester ganjil laporan sampai dengan 30 November 2021/Ministry of Education, Culture, Research, and Technology, Basic Education Data System, odd semester report data up to 30 November 2021

Tabel 4.1.8
Table

Jumlah Sekolah, Guru dan Murid Madrasah Ibtidaiyah (MI) di Bawah Kementerian Agama Menurut Desa di Kecamatan Plumpang, 2020/2021 dan 2021/2022

Number of School, Teacher and Pupils in Madrasah Ibtidaiyah (MI) Under The Ministry of Religious by Village Level in Plumpang Subdistrict, 2020/2021 and 2021/2022

Desa Village	Sekolah School					
	Negeri Public		Swasta Private		Jumlah Total	
	2020/2021	2021/2022	2020/2021	2021/2022	2020/2021	2021/2022
(1)	(2)	(3)	(4)	(5)	(6)	(7)
Trutup	-	-	...	-	...	-
Kesamben	-	-	...	1	...	1
Kepohagung	-	-	...	-	...	-
Kedungrojo	-	-	...	1	...	1
Cangkring	-	-	...	-	...	-
Sembungrejo	-	-	...	-	...	-
Plandirejo	-	-	...	1	...	1
Bandungrejo	-	-	...	1	...	1
Klotok	-	-	...	2	...	2
Kebomlati	-	-	...	1	...	1
Kedungsoko	-	-	...	2	...	2
Penidon	-	-	...	1	...	1
Magersari	-	-	...	3	...	3
Jatimulyo	-	-	...	1	...	1
Plumpang	-	-	...	1	...	1
Sumurjalak	-	-	...	-	...	-
Ngrayung	-	-	...	-	...	-
Sumberagung	-	-	...	1	...	1
Kecamatan Plumpang	-	-	...	16	...	16

Lanjutan Tabel/Continued Table 4.1.8

Desa <i>Village</i>	Guru <i>Teacher</i>					
	Negeri <i>Public</i>		Swasta <i>Private</i>		Jumlah <i>Total</i>	
	2020/2021	2021/2022	2020/2021	2021/2022	2020/2021	2021/2022
(1)	(14)	(15)	(16)	(17)	(18)	(19)
Trutup	-	-	...	-	...	-
Kesamben	-	-	...	12	...	12
Kepohagung	-	-	...	-	...	-
Kedungrojo	-	-	...	12	...	12
Cangkring	-	-	...	-	...	-
Sembungrejo	-	-	...	-	...	-
Plandirejo	-	-	...	12	...	12
Bandungrejo	-	-	...	15	...	15
Klotok	-	-	...	26	...	26
Kebomlati	-	-	...	11	...	11
Kedungsoko	-	-	...	18	...	18
Penidon	-	-	...	8	...	8
Magersari	-	-	...	27	...	27
Jatimulyo	-	-	...	8	...	8
Plumpang	-	-	...	14	...	14
Sumurjalak	-	-	...	-	...	-
Ngrayung	-	-	...	-	...	-
Sumberagung	-	-	...	11	...	11
Kecamatan Plumpang	-	-	...	174	...	174

Lanjutan Tabel/Continued Table 4.1.8

Desa <i>Village</i>	Murid <i>Pupils</i>					
	Negeri <i>Public</i>		Swasta <i>Private</i>		Jumlah <i>Total</i>	
	2020/2021	2021/2022	2020/2021	2021/2022	2020/2021	2021/2022
(1)	(8)	(9)	(10)	(11)	(12)	(13)
Trutup	-	-	...	-	...	-
Kesamben	-	-	...	312	...	312
Kepohagung	-	-	...	-	...	-
Kedungrojo	-	-	...	115	...	115
Cangkring	-	-	...	-	...	-
Sembungrejo	-	-	...	-	...	-
Plandirejo	-	-	...	183	...	183
Bandungrejo	-	-	...	205	...	205
Klotok	-	-	...	429	...	429
Kebomlati	-	-	...	139	...	139
Kedungsoko	-	-	...	152	...	152
Penidon	-	-	...	135	...	135
Magersari	-	-	...	294	...	294
Jatimulyo	-	-	...	89	...	89
Plumpang	-	-	...	322	...	322
Sumurjalak	-	-	...	-	...	-
Ngrayung	-	-	...	-	...	-
Sumberagung	-	-	...	125	...	125
Kecamatan Plumpang	-	-	...	2 500	...	2 500

Catatan/Note:...

Sumber/Source: ¹Kementerian Agama, EMIS, data semester ganjil laporan sampai dengan 17 Februari 2022/Ministry of Religious Affairs, EMIS, odd semester report data up to 17 February 2022

Tabel 4.1.9
Table

Jumlah Sekolah, Guru dan Murid Sekolah Menengah Pertama (SMP) di Bawah Kementerian Pendidikan dan Kebudayaan Menurut Desa di Kecamatan Plumpang 2020/2021 dan 2021/2022

Number of School, Teacher and Pupils in Lower Secondary School Under The Ministry of Education and Culture by Village Level in Plumpang Subdistrict, 2020/2021 and 2021/2022

Desa Village	Sekolah School					
	Negeri Public		Swasta Private		Jumlah Total	
	2020/2021	2021/2022	2020/2021	2021/2022	2020/2021	2021/2022
(1)	(2)	(3)	(4)	(5)	(6)	(7)
Trutup	-	-	-	-	-	-
Kesamben	1	1	-	-	1	1
Kepohagung	-	-	-	-	-	-
Kedungrojo	-	-	-	-	-	-
Cangkring	-	-	-	-	-	-
Sembungrejo	-	-	-	-	-	-
Plandirejo	-	-	-	-	-	-
Bandungrejo	-	-	-	-	-	-
Klotok	1	1	-	-	1	1
Kebomlati	-	-	-	-	-	-
Kedungsoko	-	-	-	-	-	-
Penidon	-	-	-	-	-	-
Magersari	-	-	-	-	-	-
Jatimulyo	-	-	-	-	-	-
Plumpang	-	-	-	-	-	-
Sumurjalak	-	-	-	-	-	-
Ngrayung	1	1	-	-	1	1
Sumberagung	-	-	-	-	-	-
Kecamatan Plumpang	3	3	-	-	3	3

Lanjutan Tabel/Continued Table 4.1.9

Desa <i>Village</i>	Guru <i>Teacher</i>					
	Negeri <i>Public</i>		Swasta <i>Private</i>		Jumlah <i>Total</i>	
	2020/2021	2021/2022	2020/2021	2021/2022	2020/2021	2021/2022
(1)	(14)	(15)	(16)	(17)	(18)	(19)
Trutup	-	-	-	-	-	-
Kesamben	29	28	-	-	29	28
Kepohagung	-	-	-	-	-	-
Kedungrojo	-	-	-	-	-	-
Cangkring	-	-	-	-	-	-
Sembungrejo	-	-	-	-	-	-
Plandirejo	-	-	-	-	-	-
Bandungrejo	-	-	-	-	-	-
Klotok	23	21	-	-	23	21
Kebomlati	-	-	-	-	-	-
Kedungsoko	-	-	-	-	-	-
Penidon	-	-	-	-	-	-
Magersari	-	-	-	-	-	-
Jatimulyo	-	-	-	-	-	-
Plumpang	-	-	-	-	-	-
Sumurjalak	-	-	-	-	-	-
Ngrayung	41	42	-	-	41	42
Sumberagung	-	-	-	-	-	-
Kecamatan Plumpang	93	91	-	-	93	91

Lanjutan Tabel/Continued Table 4.1.9

Desa <i>Village</i>	Murid <i>Pupils</i>					
	Negeri <i>Public</i>		Swasta <i>Private</i>		Jumlah <i>Total</i>	
	2020/2021	2021/2022	2020/2021	2021/2022	2020/2021	2021/2022
(1)	(8)	(9)	(10)	(11)	(12)	(13)
Trutup	-	-	-	-	-	-
Kesamben	407	389	-	-	407	389
Kepohagung	-	-	-	-	-	-
Kedungrojo	-	-	-	-	-	-
Cangkring	-	-	-	-	-	-
Sembungrejo	-	-	-	-	-	-
Plandirejo	-	-	-	-	-	-
Bandungrejo	-	-	-	-	-	-
Klotok	351	346	-	-	351	346
Kebomlati	-	-	-	-	-	-
Kedungsoko	-	-	-	-	-	-
Penidon	-	-	-	-	-	-
Magersari	-	-	-	-	-	-
Jatimulyo	-	-	-	-	-	-
Plumpang	-	-	-	-	-	-
Sumurjalak	-	-	-	-	-	-
Ngrayung	952	920	-	-	952	920
Sumberagung	-	-	-	-	-	-
Kecamatan Plumpang	1 710	1 655	-	-	1 710	1 655

Catatan/Note:...

Sumber/Source: ¹Kementerian Pendidikan, Kebudayaan, Riset, dan Teknologi, Sistem Data Pokok Pendidikan, data semester ganjil laporan sampai dengan 30 November 2021/Ministry of Education, Culture, Research, and Technology, Basic Education Data System, odd semester report data up to 30 November 2021

Tabel 4.1.10
Table

Jumlah Sekolah, Guru dan Murid Madrasah Tsanawiyah (MTs) di Bawah Kementrian Agama Menurut Desa di Kecamatan Plumpang, 2020/2021 dan 2021/2022

Number of School, Teacher and Pupils in Madrasah Tsanawiyah (MTs) Under The Ministry of Religious by Village Level in Plumpang Subdistrict, 2020/2021 and 2021/2022

Desa Village	Sekolah School					
	Negeri Public		Swasta Private		Jumlah Total	
	2020/2021	2021/2022	2020/2021	2021/2022	2020/2021	2021/2022
(1)	(2)	(3)	(4)	(5)	(6)	(7)
Trutup	-	-	...	-	...	-
Kesamben	-	-	...	1	...	1
Kepohagung	-	-	...	-	...	-
Kedungrojo	-	-	...	-	...	-
Cangkring	-	-	...	-	...	-
Sembungrejo	-	-	...	-	...	-
Plandirejo	-	-	...	1	...	1
Bandungrejo	-	-	...	-	...	-
Klotok	-	-	...	1	...	1
Kebomlati	-	-	...	1	...	1
Kedungsoko	-	-	...	-	...	-
Penidon	-	-	...	-	...	-
Magersari	-	-	...	1	...	1
Jatimulyo	-	-	...	-	...	-
Plumpang	-	-	...	1	...	1
Sumurjalak	-	-	...	-	...	-
Ngrayung	-	-	...	-	...	-
Sumberagung	-	-	...	1	...	1
Kecamatan Plumpang	-	-	...	7	...	7

Lanjutan Tabel/Continued Table 4.1.10

Desa <i>Village</i>	Guru <i>Teacher</i>					
	Negeri <i>Public</i>		Swasta <i>Private</i>		Jumlah <i>Total</i>	
	2020/2021	2021/2022	2020/2021	2021/2022	2020/2021	2021/2022
(1)	(14)	(15)	(16)	(17)	(18)	(19)
Trutup	-	-	...	-	...	-
Kesamben	-	-	...	20	...	20
Kepohagung	-	-	...	-	...	-
Kedungrojo	-	-	...	-	...	-
Cangkring	-	-	...	-	...	-
Sembungrejo	-	-	...	-	...	-
Plandirejo	-	-	...	18	...	18
Bandungrejo	-	-	...	-	...	-
Klotok	-	-	...	17	...	17
Kebomlati	-	-	...	13	...	13
Kedungsoko	-	-	...	-	...	-
Penidon	-	-	...	-	...	-
Magersari	-	-	...	18	...	18
Jatimulyo	-	-	...	-	...	-
Plumpang	-	-	...	12	...	12
Sumurjalak	-	-	...	-	...	-
Ngrayung	-	-	...	-	...	-
Sumberagung	-	-	...	12	...	12
Kecamatan Plumpang	-	-	...	110	...	110

Lanjutan Tabel/Continued Table 4.1.10

Desa <i>Village</i>	Murid <i>Pupils</i>					
	Negeri <i>Public</i>		Swasta <i>Private</i>		Jumlah <i>Total</i>	
	2020/2021	2021/2022	2020/2021	2021/2022	2020/2021	2021/2022
(1)	(8)	(9)	(10)	(11)	(12)	(13)
Trutup	-	-	...	-	...	-
Kesamben	-	-	...	155	...	155
Kepohagung	-	-	...	-	...	-
Kedungrojo	-	-	...	-	...	-
Cangkring	-	-	...	-	...	-
Sembungrejo	-	-	...	-	...	-
Plandirejo	-	-	...	146	...	146
Bandungrejo	-	-	...	-	...	-
Klotok	-	-	...	230	...	230
Kebomlati	-	-	...	147	...	147
Kedungsoko	-	-	...	-	...	-
Penidon	-	-	...	-	...	-
Magersari	-	-	...	246	...	246
Jatimulyo	-	-	...	-	...	-
Plumpang	-	-	...	84	...	84
Sumurjalak	-	-	...	-	...	-
Ngrayung	-	-	...	-	...	-
Sumberagung	-	-	...	87	...	87
Kecamatan Plumpang	-	-		1 095	...	1 095

Catatan/Note:...

Sumber/Source: ¹Kementerian Agama, EMIS, data semester ganjil laporan sampai dengan 17 Februari 2022/Ministry of Religious Affairs, EMIS, odd semester report data up to 17 February 2022

Tabel 4.1.11
Table

Jumlah Sekolah, Guru dan Murid Sekolah Menengah Atas (SMA) di Bawah Kementerian Pendidikan dan Kebudayaan Menurut Desa di Kecamatan Plumpang, 2020/2021 dan 2021/2022

Number of School, Teacher and Pupils in Upper Secondary School Under The Ministry of Education and Culture by Village Level in Plumpang Subdistrict, 2020/2021 and 2021/2022

Desa Village	Sekolah School					
	Negeri Public		Swasta Private		Jumlah Total	
	2020/2021	2021/2022	2020/2021	2021/2022	2020/2021	2021/2022
(1)	(2)	(3)	(4)	(5)	(6)	(7)
Trutup	-	-	-	-	-	-
Kesamben	-	-	-	-	-	-
Kepohagung	-	-	-	-	-	-
Kedungrojo	-	-	-	-	-	-
Cangkring	-	-	-	-	-	-
Sembungrejo	-	-	-	-	-	-
Plandirejo	-	-	-	-	-	-
Bandungrejo	-	-	-	-	-	-
Klotok	-	-	-	-	-	-
Kebomlati	-	-	-	-	-	-
Kedungsoko	-	-	-	-	-	-
Penidon	-	-	-	-	-	-
Magersari	-	-	-	-	-	-
Jatimulyo	-	-	-	-	-	-
Plumpang	-	-	1	1	1	1
Sumurjalak	-	-	-	-	-	-
Ngrayung	-	-	-	-	-	-
Sumberagung	1	1	-	-	1	1
Kecamatan Plumpang	1	1	1	1	2	2

Lanjutan Tabel/Continued Table 4.1.11

Desa Village	Guru Teacher					
	Negeri Public		Swasta Private		Jumlah Total	
	2020/2021	2021/2022	2020/2021	2021/2022	2020/2021	2021/2022
(1)	(14)	(15)	(16)	(17)	(18)	(19)
Trutup	-	-	-	-	-	-
Kesamben	-	-	-	-	-	-
Kepohagung	-	-	-	-	-	-
Kedungrojo	-	-	-	-	-	-
Cangkring	-	-	-	-	-	-
Sembungrejo	-	-	-	-	-	-
Plandirejo	-	-	-	-	-	-
Bandungrejo	-	-	-	-	-	-
Klotok	-	-	-	-	-	-
Kebomlati	-	-	-	-	-	-
Kedungsoko	-	-	-	-	-	-
Penidon	-	-	-	-	-	-
Magersari	-	-	-	-	-	-
Jatimulyo	-	-	-	-	-	-
Plumpang	-	-	7	7	7	7
Sumurjalak	-	-	-	-	-	-
Ngrayung	-	-	-	-	-	-
Sumberagung	30	29	-	-	30	29
Kecamatan Plumpang	30	29	7	7	37	36

Lanjutan Tabel/Continued Table 4.1.11

Desa <i>Village</i>	Murid <i>Pupils</i>					
	Negeri <i>Public</i>		Swasta <i>Private</i>		Jumlah <i>Total</i>	
	2020/2021	2021/2022	2020/2021	2021/2022	2020/2021	2021/2022
(1)	(8)	(9)	(10)	(11)	(12)	(13)
Trutup	-	-	-	-	-	-
Kesamben	-	-	-	-	-	-
Kepohagung	-	-	-	-	-	-
Kedungrojo	-	-	-	-	-	-
Cangkring	-	-	-	-	-	-
Sembungrejo	-	-	-	-	-	-
Plandirejo	-	-	-	-	-	-
Bandungrejo	-	-	-	-	-	-
Klotok	-	-	-	-	-	-
Kebomlati	-	-	-	-	-	-
Kedungsoko	-	-	-	-	-	-
Penidon	-	-	-	-	-	-
Magersari	-	-	-	-	-	-
Jatimulyo	-	-	-	-	-	-
Plumpang	-	-	63	54	63	54
Sumurjalak	-	-	-	-	-	-
Ngrayung	-	-	-	-	-	-
Sumberagung	320	354	-	-	320	354
Kecamatan Plumpang	320	354	63	54	383	408

Catatan/Note : ...

Sumber/Source : ¹Kementerian Pendidikan, Kebudayaan, Riset, dan Teknologi, Sistem Data Pokok Pendidikan, data semester ganjil laporan sampai dengan 30 November 2021/*Ministry of Education, Culture, Research, and Technology, Basic Education Data System, odd semester report data up to 30 November 2021*

Tabel 4.1.12
Table

Jumlah Sekolah, Guru dan Murid Sekolah Menengah Kejuruan (SMK) di Bawah Kementerian Agama Menurut Desa di Kecamatan Plumpang, 2020/2021 dan 2021/2022

Number of School, Teacher and Pupils in Vocational High School Under The Ministry of Religious by Village/ Kelurahan Level in Plumpang Subdistrict, 2020/2021 and 2021/2022

Desa Village	Sekolah School					
	Negeri Public		Swasta Private		Jumlah Total	
	2020/2021	2021/2022	2020/2021	2021/2022	2020/2021	2021/2022
(1)	(2)	(3)	(4)	(5)	(6)	(7)
Trutup	-	-	-	-	-	-
Kesamben	-	-	-	-	-	-
Kepohagung	-	-	-	-	-	-
Kedungrojo	-	-	-	-	-	-
Cangkring	-	-	-	-	-	-
Sembungrejo	-	-	-	-	-	-
Plandirejo	-	-	1	1	1	1
Bandungrejo	-	-	-	-	-	-
Klotok	-	-	-	-	-	-
Kebomlati	-	-	-	-	-	-
Kedungsoko	-	-	-	-	-	-
Penidon	-	-	-	-	-	-
Magersari	-	-	-	-	-	-
Jatimulyo	-	-	-	-	-	-
Plumpang	-	-	-	-	-	-
Sumurjalak	-	-	-	-	-	-
Ngrayung	-	-	-	-	-	-
Sumberagung	-	-	-	-	-	-
Kecamatan Plumpang	-	-	1	1	1	1

Lanjutan Tabel/Continued Table 4.1.12

Desa <i>Village</i>	Guru <i>Teacher</i>					
	Negeri <i>Public</i>		Swasta <i>Private</i>		Jumlah <i>Total</i>	
	2020/2021	2021/2022	2020/2021	2021/2022	2020/2021	2021/2022
(1)	(14)	(15)	(16)	(17)	(18)	(19)
Trutup	-	-	-	-	-	-
Kesamben	-	-	-	-	-	-
Kepohagung	-	-	-	-	-	-
Kedungrojo	-	-	-	-	-	-
Cangkring	-	-	-	-	-	-
Sembungrejo	-	-	-	-	-	-
Plandirejo	-	-	-	-	-	-
Bandungrejo	-	-	17	20	17	20
Klotok	-	-	-	-	-	-
Kebomlati	-	-	-	-	-	-
Kedungsoko	-	-	-	-	-	-
Penidon	-	-	-	-	-	-
Magersari	-	-	-	-	-	-
Jatimulyo	-	-	-	-	-	-
Plumpang	-	-	-	-	-	-
Sumurjalak	-	-	-	-	-	-
Ngrayung	-	-	-	-	-	-
Sumberagung	-	-	-	-	-	-
Kecamatan Plumpang	-	-	17	20	17	20

Lanjutan Tabel/Continued Table 4.1.12

Desa Village	Murid Pupils					
	Negeri Public		Swasta Private		Jumlah Total	
	2020/2021	2021/2022	2020/2021	2021/2022	2020/2021	2021/2022
(1)	(8)	(9)	(10)	(11)	(12)	(13)
Trutup	-	-	-	-	-	-
Kesamben	-	-	-	-	-	-
Kepohagung	-	-	-	-	-	-
Kedungrojo	-	-	-	-	-	-
Cangkring	-	-	-	-	-	-
Sembungrejo	-	-	-	-	-	-
Plandirejo	-	-	383	318	383	318
Bandungrejo	-	-	-	-	-	-
Klotok	-	-	-	-	-	-
Kebomlati	-	-	-	-	-	-
Kedungsoko	-	-	-	-	-	-
Penidon	-	-	-	-	-	-
Magersari	-	-	-	-	-	-
Jatimulyo	-	-	-	-	-	-
Plumpang	-	-	-	-	-	-
Sumurjalak	-	-	-	-	-	-
Ngrayung	-	-	-	-	-	-
Sumberagung	-	-	-	-	-	-
Kecamatan Plumpang	-	-	383	318	383	318

Catatan/Note:...

Sumber/Source: ¹Kementerian Pendidikan, Kebudayaan, Riset, dan Teknologi, Sistem Data Pokok Pendidikan, data semester ganjil laporan sampai dengan 30 November 2021/Ministry of Education, Culture, Research, and Technology, Basic Education Data System, odd semester report data up to 30 November 2021

Tabel 4.1.13
Table

Jumlah Sekolah, Guru dan Murid Madrasah Aliyah (MA) di Bawah Kementrian Agama Menurut Desa di Kecamatan Plumpang, 2020/2021 dan 2021/2022
Number of School, Teacher and Pupils in Madrasah Aliyah (MA) Under The Ministry of Religious by Village Level in Plumpang Subdistrict, 2020/2021 and 2021/2022

Desa Village	Sekolah School					
	Negeri Public		Swasta Private		Jumlah Total	
	2020/2021	2021/2022	2020/2021	2021/2022	2020/2021	2021/2022
(1)	(2)	(3)	(4)	(5)	(6)	(7)
Trutup	-	-	-	-	-	-
Kesamben	-	-	-	-	-	-
Kepohagung	-	-	-	-	-	-
Kedungrojo	-	-	-	-	-	-
Cangkring	-	-	-	-	-	-
Sembungrejo	-	-	-	-	-	-
Plandirejo	-	-	1	1	1	1
Bandungrejo	-	-	-	-	-	-
Klotok	-	-	1	1	1	1
Kebomlati	-	-	-	-	-	-
Kedungsoko	-	-	-	-	-	-
Penidon	-	-	-	-	-	-
Magersari	-	-	-	-	-	-
Jatimulyo	-	-	-	-	-	-
Plumpang	-	-	-	-	-	-
Sumurjalak	-	-	-	-	-	-
Ngrayung	-	-	-	-	-	-
Sumberagung	-	-	1	1	1	1
Kecamatan Plumpang	-	-	3	3	3	3

Lanjutan Tabel/Continued Table 4.1.13

Desa <i>Village</i>	Guru <i>Teacher</i>					
	Negeri <i>Public</i>		Swasta <i>Private</i>		Jumlah <i>Total</i>	
	2020/2021	2021/2022	2020/2021	2021/2022	2020/2021	2021/2022
(1)	(14)	(15)	(16)	(17)	(18)	(19)
Trutup	-	-	...	-	...	-
Kesamben	-	-	...	-	...	-
Kepohagung	-	-	...	-	...	-
Kedungrojo	-	-	...	-	...	-
Cangkring	-	-	...	-	...	-
Sembungrejo	-	-	...	-	...	-
Plandirejo	-	-	...	15	...	15
Bandungrejo	-	-	...	-	...	-
Klotok	-	-	...	10	...	10
Kebomlati	-	-	...	-	...	-
Kedungsoko	-	-	...	-	...	-
Penidon	-	-	...	-	...	-
Magersari	-	-	...	-	...	-
Jatimulyo	-	-	...	-	...	-
Plumpang	-	-	...	-	...	-
Sumurjalak	-	-	...	-	...	-
Ngrayung	-	-	...	-	...	-
Sumberagung	-	-	...	9	...	9
Kecamatan Plumpang	-	-	...	34	...	34

Lanjutan Tabel/Continued Table 4.1.13

Desa <i>Village</i>	Murid <i>Pupils</i>					
	Negeri <i>Public</i>		Swasta <i>Private</i>		Jumlah <i>Total</i>	
	2020/2021	2021/2022	2020/2021	2021/2022	2020/2021	2021/2022
(1)	(8)	(9)	(10)	(11)	(12)	(13)
Trutup	-	-	...	-	...	-
Kesamben	-	-	...	-	...	-
Kepohagung	-	-	...	-	...	-
Kedungrojo	-	-	...	-	...	-
Cangkring	-	-	...	-	...	-
Sembungrejo	-	-	...	-	...	-
Plandirejo	-	-	...	104	...	104
Bandungrejo	-	-	...	-	...	-
Klotok	-	-	...	122	...	122
Kebomlati	-	-	...	-	...	-
Kedungsoko	-	-	...	-	...	-
Penidon	-	-	...	-	...	-
Magersari	-	-	...	-	...	-
Jatimulyo	-	-	...	-	...	-
Plumpang	-	-	...	-	...	-
Sumurjalak	-	-	...	-	...	-
Ngrayung	-	-	...	-	...	-
Sumberagung	-	-	...	53	...	53
Kecamatan Plumpang	-	-	...	279	...	279

Catatan/Note:...

Sumber/Source: ¹Kementerian Agama, EMIS, data semester ganjil laporan sampai dengan 17 Februari 2022/Ministry of Religious Affairs, EMIS, odd semester report data up to 17 February 2022

4.2 KESEHATAN HEALTH

Tabel
Table

4.2.1

Banyaknya Desa yang Memiliki Sarana Kesehatan Menurut Jenis Sarana Kesehatan di Kecamatan Plumpang, 2019–2021
Number of Villages Health Facilities by Type of Health Facilities in Plumpang Subdistrict, 2019–2021

Jenis Sarana Kesehatan Type of Health Facilities	2019	2020	2021
(1)	(2)	(3)	(4)
Rumah Sakit <i>Hospital</i>	0	0	0
Rumah Sakit Bersalin <i>Maternity Hospital</i>	0	0	0
Poliklinik/Balai Pengobatan <i>Polyclinic</i>	0	0	0
Puskesmas Rawat Inap <i>Public Health Center with Inpatient Care</i>	1	1	1
Puskesmas Tanpa Rawat Inap <i>Public Health Center without Inpatient Care</i>	1	1	1
Apotek <i>Pharmacy</i>	4	4	4

Catatan/Note:...

Sumber/Source: BPS, Pendataan Potensi Desa (Podes) 2019–2021/BPS-Statistics Indonesia, Village Potential Data Collecting 2019–2021

Tabel
Table

4.2.2

Banyaknya Warga Penderita Kekurangan Gizi Menurut Desa di Kecamatan Plumpang, 2020
Number of People with Malnutrition by Villages/Kelurahan in Plumpang Subdistrict, 2020

Desa Village	2020
(1)	(2)
Trutup	-
Kesamben	-
Kepohagung	1
Kedungrojo	-
Cangkring	-
Sembungrejo	4
Plandirejo	-
Bandungrejo	7
Klotok	-
Kebomlati	-
Kedungsoko	-
Penidon	-
Magersari	-
Jatimulyo	-
Plumpang	-
Sumurjalak	-
Ngrayung	-
Sumberagung	-
Kecamatan Plumpang	12

Catatan/Note:...

Sumber/Source: BPS, Pendataan Potensi Desa (Podes) 2019–2021/BPS-Statistics Indonesia, Village Potential Data Collecting 2019–2021

4.3 PERUMAHAN DAN LINGKUNGAN HOUSING AND ENVIRONMENT

Tabel
Table

4.3.1

Banyaknya Desa menggunakan Sumber air minum sebagian besar keluarga di Kecamatan Plumpang, 2019–2021

Number of Villages using drinking water sources mostly families in Plumpang Subdistrict, 2019–2021

Sumber Air Minum Source of Drinking Water	2019	2020	2021
(1)	(2)	(3)	(4)
Air Kemasan Bermerk <i>Branded Bottled Water</i>	-	-	-
Air Isi Ulang <i>Refil Water</i>	2	2	2
Leding Dengan Meteran <i>Metered Piped Water</i>	12	12	12
Leding Tanpa Meteran <i>Non Metered Piped Water</i>	-	-	-
Sumur Bor atau Pompa <i>Artesian Well or Pumped Water</i>	4	4	4
Sumur <i>Well</i>	-	-	-
Mata Air <i>Spring</i>	-	-	-
Sungai/Danau/Kolam/ Waduk/Situ/Embung/Bendungan <i>River/Lake/Pond/ Reservoir/Dam</i>	-	-	-
Air Hujan/ <i>Rainwater</i>	-	-	-
Lainnya/ <i>Others</i>	-	-	-

Catatan/Note:...

Sumber/Source: BPS, Pendataan Potensi Desa (Podes) 2019–2021/BPS-Statistics Indonesia, Village Potential Data Collecting 2019–2021

Tabel
Table

4.3.2

Banyaknya Keluarga Menurut Desa dan Jenis Pengguna Listrik di Kecamatan Plumpang, 2021
Number of Family by Villages and Type of Electricity Consumer in Plumpang Subdistrict, 2021

Desa Village	Pengguna Listrik Electricity Consumer		Jumlah Total	Bukan Pengguna Listrik Non Electricity Consumer
	PLN State Electricity Company	Non PLN Non- State Electricity Company		
(1)	(2)	(3)	(4)	(5)
Trutup	1 020	-	1 020	-
Kesamben	1 692	-	1 692	-
Kepohagung	1 206	-	1 206	-
Kedungrojo	1 225	-	1 225	-
Cangkring	772	-	772	-
Sembungrejo	956	-	956	-
Plandirejo	1 085	-	1 085	-
Bandungrejo	911	-	911	-
Klotok	2 304	-	2 304	-
Kebomlati	1 077	-	1 077	-
Kedungsoko	1 673	-	1 673	-
Penidon	2 507	-	2 507	-
Magersari	1 778	-	1 778	-
Jatimulyo	1 255	-	1 255	-
Plumpang	3 336	-	3 336	-
Sumurjalak	1 981	-	1 981	-
Ngrayung	743	-	743	-
Sumberagung	3 213	-	3 213	-
Kecamatan Plumpang	28 734	-	28 734	-

Catatan/Note:...

Sumber/Source: BPS, Pendataan Potensi Desa (Podes) 2019–2021/BPS-Statistics Indonesia, Village Potential Data Collecting 2019–2021

Tabel
Table

4.3.3

**Banyaknya Desa Menurut Sumber Penerangan Jalan
Utama Desa di Kecamatan Plumpang, 2019– 2021**
**Number of Villages by Source of Villages Main
Street Illumination in Plumpang Subdistrict, 2019–
2021**

Sumber Penerangan Jalan Utama Source of Main Street Illumination	2019	2020	2021
(1)	(2)	(3)	(4)
Listrik Pemerintah <i>State Electricity</i>	-	-	7
Listrik Non Pemerintah <i>Non-State Electricity</i>	-	-	11
Non Listrik <i>Non-Electric</i>	-	-	-

Catatan/Note:...

Sumber/Source: BPS, Pendataan Potensi Desa (Podes) 2019–2021/*BPS-Statistics Indonesia, Village Potential Data Collecting 2019–2021*

Tabel
Table

4.3.4

**Banyaknya Desa Menurut Penggunaan Fasilitas
Tempat Buang Air Besar Sebagian Besar Keluarga di
Kecamatan Plumpang, 2019–2021**
*Number of Villages by Toilet Facility Used by
Majority Family in Plumpang Subdistrict, 2019–
2021*

Fasilitas Tempat Buang Air Besar Toilet Facility	2019	2020	2021
(1)	(2)	(3)	(4)
Jamban/Toilet			
Sendiri/Private	18	18	18
Bersama/Shared	-	-	-
Umum/Public	-	-	-
Bukan Jamban/Non-Toilet	-	-	-
Jumlah/Total	18	18	18

Catatan/Note:...

Sumber/Source: BPS, Pendataan Potensi Desa (Podes) 2019–2021/BPS-Statistics Indonesia,
Village Potential Data Collecting 2019–2021

Tabel
Table

4.3.5

Banyaknya Desa Menurut Jenis Bahan Bakar untuk Memasak yang Digunakan Sebagian Besar Keluarga di Kecamatan Plumpang, 2021
Number of Villages by Type of Cooking Fuel Used by Majority Family in Plumpang Subdistrict, 2021

Jenis Sarana Kesehatan Type of Health Facilities	2021
(1)	(2)
Listrik/ <i>Electric</i>	-
Elpiji 5,5 kg/ <i>Blue Gas 5.5 kg-LPG</i>	-
Elpiji 12 kg/ <i>12 kg-LPG</i>	1
Elpiji 3 kg/ <i>3 kg-LPG</i>	17
Gas Kota/ <i>City Gas</i>	-
Biogas/ <i>Biogas</i>	-
Minyak Tanah/ <i>Kerosene</i>	-
Briket/ <i>Briquettes</i>	-
Arang/ <i>Charcoal</i>	-
Kayu Bakar/ <i>Firewood</i>	-
Lainnya/ <i>Others</i>	-
Kecamatan Plumpang	18

Catatan/Note...

Sumber/Source: BPS, Pendataan Potensi Desa (Podes) 2019–2021/*BPS-Statistics Indonesia, Village Potential Data Collecting 2019–2021*

4.4 AGAMA DAN SOSIAL LAINNYA RELIGION AND OTHER SOCIAL AFFAIRS

Tabel
Table

4.4.1

**Jumlah Tempat Peribadatan Menurut
Desa/Kelurahan di Kecamatan Plumpang, 2021
Number of Worship Places by Villages/Kelurahan in
Plumpang Subdistrict, 2021**

Desa Village	Masjid Mosque	Mushola Pray Room	Gereja Protestan Protestant Church	Gereja Katholik Catholic Church	Pura Temple	Vihara
(1)	(2)	(3)	(4)	(5)	(6)	(7)
Trutup	2	36	-	-	-	-
Kesamben	3	16	-	-	-	-
Kepohagung	1	29	-	-	-	-
Kedungrojo	1	10	-	-	-	-
Cangkring	1	25	-	-	-	-
Sembungrejo	1	36	-	-	-	-
Plandirejo	1	41	-	-	-	-
Bandungrejo	4	59	-	-	-	-
Klotok	3	26	-	-	-	-
Kebomlati	3	29	1	-	-	-
Kedungsoko	4	33	-	-	-	-
Penidon	6	26	-	-	-	-
Magersari	3	16	-	-	-	-
Jatimulyo	3	56	-	-	-	-
Plumpang	2	23	-	-	-	-
Sumurjalak	2	13	1	-	-	-
Ngrayung	2	53	-	-	-	-
Sumberagung	6	36	-	-	-	-
Kecamatan Plumpang	48	563	2	-	-	-

Catatan/Note:...

Sumber/Source: BPS, Pendataan Potensi Desa (Podes) 2019–2021/BPS-Statistics Indonesia, Village Potential Data Collecting 2019–2021

Tabel
Table

4.4.2

Jumlah Nikah, Talak dan Cerai Menurut Desa di Kecamatan Plumpang, 2021
Number of Marriages and Divorces by Villages in Plumpang Subdistrict, 2021

Desa Village	Nikah Marriage	Talak Divorce	Cerai Divorce
(1)	(2)	(3)	(4)
Trutup	36	3	6
Kesamben	38	-	2
Kepohagung	29	1	1
Kedungrojo	23	1	5
Cangkring	10	2	3
Sembungrejo	22	3	5
Plandirejo	31	2	1
Bandungrejo	25	-	1
Klotok	58	4	12
Kebomlati	26	1	3
Kedungsoko	28	1	4
Penidon	41	3	11
Magersari	36	3	2
Jatimulyo	35	5	10
Plumpang	100	10	15
Sumurjalak	40	6	9
Ngrayung	11	1	5
Sumberagung	62	1	13
Kecamatan Plumpang	651	47	108

Catatan/Note:...

Sumber/Source: BPS, Pendataan Potensi Desa (Podes) 2019–2021/BPS-Statistics Indonesia, Village Potential Data Collecting 2019–2021

Tabel
Table

4.4.3

Banyaknya Kejadian Bencana Alam Menurut Desa dan Jenis Bencana Alam di Kecamatan Plumpang, 2020
Number of Natural Disaster Events by Villages and Type of Natural Disaster in Plumpang Subdistrict, 2020

Desa Village	Gempa Bumi Earthquake	Tsunami Tsunami	Gunung Melatus Volcanic Eruption	Tanah Longsor Landslide
(1)	(2)	(3)	(4)	(5)
Trutup	-	-	-	-
Kesamben	-	-	-	-
Kepohagung	-	-	-	-
Kedungrojo	-	-	-	-
Cangkring	-	-	-	-
Sembungrejo	-	-	-	-
Plandirejo	-	-	-	-
Bandungrejo	-	-	-	-
Klotok	-	-	-	-
Kebomlati	-	-	-	-
Kedungsoko	-	-	-	-
Penidon	-	-	-	-
Magersari	-	-	-	-
Jatimulyo	-	-	-	-
Plumpang	-	-	-	-
Sumurjalak	-	-	-	-
Ngrayung	-	-	-	-
Sumberagung	-	-	-	-
Kecamatan Plumpang	-	-	-	-

Catatan/Note:...

Sumber/Source: BPS, Pendataan Potensi Desa (Podes) 2019–2021/BPS-Statistics Indonesia, Village Potential Data Collecting 2019–2021

Lanjutan Tabel/Continued Table 4.4.3

Desa Village	Banjir Floods	Banjir Bandang Flash Floods	Kekeringan Drought	Kebakaran Hutan dan Lahan Forest and Land Fires
(1)	(6)	(7)	(8)	(9)
Trutup	-	-	-	-
Kesamben	-	-	-	-
Kepohagung	-	-	-	-
Kedungrojo	1	-	-	-
Cangkring	1	-	-	-
Sembungrejo	1	-	-	-
Plandirejo	1	-	-	-
Bandungrejo	1	-	-	-
Klotok	1	-	-	-
Kebomlati	1	-	-	-
Kedungsoko	-	-	-	-
Penidon	-	-	-	-
Magersari	1	-	-	-
Jatimulyo	1	-	-	-
Plumpang	-	-	-	-
Sumurjalak	-	-	-	-
Ngrayung	-	-	-	-
Sumberagung	-	-	-	-
Kecamatan Plumpang	9	-	-	-

Catatan/Note:...

Sumber/Source: BPS, Pendataan Potensi Desa (Podes) 2019–2021/*BPS-Statistics Indonesia, Village Potential Data Collecting 2019–2021*

Lanjutan Tabel/Continued Table 4.4.3

Desa Village	Angin Puyuh/ Puting Beliung/ Topan <i>Tornado/Typhoon</i>	Gelombang Pasang <i>Tidal Wave</i>	Abrasi <i>Abrasion</i>
(1)	(10)	(11)	(12)
Trutup	-	-	-
Kesamben	-	-	-
Kepohagung	-	-	-
Kedungrojo	-	-	-
Cangkring	-	-	-
Sembungrejo	-	-	-
Plandirejo	-	-	-
Bandungrejo	-	-	-
Klotok	-	-	-
Kebomlati	-	-	-
Kedungsoko	-	-	-
Penidon	-	-	-
Magersari	-	-	-
Jatimulyo	-	-	-
Plumpang	-	-	-
Sumurjalak	-	-	-
Ngrayung	-	-	-
Sumberagung	-	-	-
Kecamatan Plumpang	-	-	-

Catatan/Note:...

Sumber/Source: BPS, Pendataan Potensi Desa (Podes) 2021/BPS-Statistics Indonesia, Village Potential Data Collecting 2021

Tabel
Table

4.4.4

Banyaknya Korban Jiwa Akibat Bencana Alam Menurut Desa dan Jenis Bencana Alam di Kecamatan Plumpang, 2020
Number of Fatalities Due to Natural Disasters by Villages and Type of Natural Disaster in Plumpang Subdistrict, 2020

Desa Village	Gempa Bumi Earthquake	Tsunami Tsunami	Gunung Melatus Volcanic Eruption	Tanah Longsor Landslide
(1)	(2)	(3)	(4)	(5)
Trutup	-	-	-	-
Kesamben	-	-	-	-
Kepohagung	-	-	-	-
Kedungrojo	-	-	-	-
Cangkring	-	-	-	-
Sembungrejo	-	-	-	-
Plandirejo	-	-	-	-
Bandungrejo	-	-	-	-
Klotok	-	-	-	-
Kebomlati	-	-	-	-
Kedungsoko	-	-	-	-
Penidon	-	-	-	-
Magersari	-	-	-	-
Jatimulyo	-	-	-	-
Plumpang	-	-	-	-
Sumurjalak	-	-	-	-
Ngrayung	-	-	-	-
Sumberagung	-	-	-	-
Kecamatan Plumpang	-	-	-	-

Catatan/Note:...

Sumber/Source: BPS, Pendataan Potensi Desa (Podes) 2021/BPS-Statistics Indonesia, Village Potential Data Collecting 2021

Lanjutan Tabel/Continued Table 4.4.4

Desa Village	Banjir Floods	Banjir Bandang Flash Floods	Kekeringan Drought	Kebakaran Hutan dan Lahan Forest and Land Fires
(1)	(6)	(7)	(8)	(9)
Trutup	-	-	-	-
Kesamben	-	-	-	-
Kepohagung	-	-	-	-
Kedungrojo	-	-	-	-
Cangkring	-	-	-	-
Sembungrejo	-	-	-	-
Plandirejo	-	-	-	-
Bandungrejo	-	-	-	-
Klotok	-	-	-	-
Kebomlati	-	-	-	-
Kedungsoko	-	-	-	-
Penidon	-	-	-	-
Magersari	-	-	-	-
Jatimulyo	-	-	-	-
Plumpang	-	-	-	-
Sumurjalak	-	-	-	-
Ngrayung	-	-	-	-
Sumberagung	-	-	-	-
Kecamatan Plumpang	-	-	-	-

Catatan/Note:...

Sumber/Source: BPS, Pendataan Potensi Desa (Podes) 2021/BPS-Statistics Indonesia, Village Potential Data Collecting 2021

Lanjutan Tabel/Continued Table 4.4.4

Desa Village	Angin Puyuh/ Puting Beliu/ Topan <i>Tornado/Typhoon</i>	Gelombang Pasang <i>Tidal Wave</i>	Abrasi <i>Abrasion</i>
(1)	(10)	(11)	(12)
Trutup	-	-	-
Kesamben	-	-	-
Kepohagung	-	-	-
Kedungrojo	-	-	-
Cangkring	-	-	-
Sembungrejo	-	-	-
Plandirejo	-	-	-
Bandungrejo	-	-	-
Klotok	-	-	-
Kebomlati	-	-	-
Kedungsoko	-	-	-
Penidon	-	-	-
Magersari	-	-	-
Jatimulyo	-	-	-
Plumpang	-	-	-
Sumurjalak	-	-	-
Ngrayung	-	-	-
Sumberagung	-	-	-
Kecamatan Plumpang	-	-	-

Catatan/Note:...

Sumber/Source: BPS, Pendataan Potensi Desa (Podes) 2021/BPS-Statistics Indonesia, Village Potential Data Collecting 2021

Tabel
Table

4.4.5

**Keberadaan Fasilitas/Upaya Antisipasi/Mitigasi
Bencana Alam Menurut Desa di Kecamatan
Plumpang, 2021**
*Existence of Facilities/Efforts for
Anticipation/Mitigation of Natural Disasters by
Villages in Plumpang Subdistrict, 2021*

Desa Village	Sistem Peringatan Dini Bencana Alam	Sistem Peringatan Dini Khusus Tsunami	Perlengkapan Keselamatan
	<i>Natural Disaster Early Warning System</i>	<i>Tsunami Early Warning System</i>	<i>Safety Equipment</i>
(1)	(2)	(3)	(4)
Trutup	Tidak ada	Tidak ada	Tidak ada
Kesamben	Tidak ada	Tidak ada	Tidak ada
Kepohagung	Tidak ada	Tidak ada	Tidak ada
Kedungrojo	Tidak ada	Tidak ada	Tidak ada
Cangkring	Tidak ada	Tidak ada	Tidak ada
Sembungrejo	Tidak ada	Tidak ada	Tidak ada
Plandirejo	Tidak ada	Tidak ada	Tidak ada
Bandungrejo	Tidak ada	Tidak ada	Tidak ada
Klotok	Tidak ada	Tidak ada	Tidak ada
Kebomlati	Tidak ada	Tidak ada	Tidak ada
Kedungsoko	Tidak ada	Tidak ada	Tidak ada
Penidon	Tidak ada	Tidak ada	Tidak ada
Magersari	Tidak ada	Tidak ada	Tidak ada
Jatimulyo	Tidak ada	Tidak ada	Tidak ada
Plumpang	Tidak ada	Tidak ada	Tidak ada
Sumurjalak	Tidak ada	Tidak ada	Tidak ada
Ngrayung	Tidak ada	Tidak ada	Tidak ada
Sumberagung	Tidak ada	Tidak ada	Tidak ada

Isian kolom 2, 4-6: "Ada", "Tidak Ada"

Isian kolom3: "Bukan Wilayah

ah Potensi Tsunami", "Ada", "Tidak Ada"

Lanjutan Tabel/Continued Table 4.4.5

Desa Village	Rambu-Rambu dan Jalur Evakuasi Bencana <i>Signand Evacuation Route</i>	Pembuatan, Perawatan, atau Normalisasi : Sungai, Kanal, Tanggul, Parit, Drainase, Waduk, Pantai, dll Manufacture, Maintenance, or Normalization : Rivers, Canals, Embankment, etc
(1)	(5)	(6)
Trutup	Ada	Ada
Kesamben	Ada	Ada
Kepohagung	Ada	Ada
Kedungrojo	Ada	Ada
Cangkring	Ada	Ada
Sembungrejo	Tidak Ada	Tidak Ada
Plandirejo	Ada	Ada
Bandungrejo	Ada	Ada
Klotok	Ada	Ada
Kebomlati	Ada	Ada
Kedungsoko	Tidak Ada	Tidak Ada
Penidon	Ada	Ada
Magersari	Ada	Ada
Jatimulyo	Ada	Ada
Plumpang	Ada	Ada
Sumurjalak	Tidak Ada	Tidak Ada
Ngrayung	Ada	Ada
Sumberagung	Tidak Ada	Tidak Ada

Catatan/Note:...

Sumber/Source: BPS, Pendataan Potensi Desa (Podes) 2021/BPS-Statistics Indonesia, Village Potential Data Collecting 2021

Tabel
Table

4.4.6

Banyaknya Desa yang Memiliki Kelompok Kegiatan Olahraga Menurut Jenis Olahraga dan Ketersediaan Fasilitas/Lapangan Olahraga di Kecamatan Plumpang, 2021
Number of Villages Having Sport Activities Groups by Type of Sport and Availability of Sport Facilities/Fields in Plumpang Subdistrict, 2021

Jenis Olahraga <i>Type of Sport</i>	Kondisi Fasilitas/Lapangan Olahraga <i>Condition of Sport Facilities/Fields</i>			Tidak Ada Fasilitas/Lapangan Olahraga <i>No Sport Facilities/Fields</i>
	Baik	Rusak Sedang	Rusak Parah	
(1)	(2)	(3)	(4)	(5)
Sepak Bola <i>Soccer</i>	13	-	2	3
Bola Voli <i>Volley Ball</i>	15	-	2	1
Bulu Tangkis <i>Badminton</i>	8	-	1	9
Bola Basket <i>Basket Ball</i>	-	-	-	18
Tenis Lapangan <i>Court Tennis</i>	-	-	-	18
Tenis Meja <i>Table Tennis</i>	5	-	3	10
Futsal <i>Futsal</i>	4	-	-	14
Renang <i>Swimming</i>	2	-	-	16
Bela Diri <i>Martial Arts</i>	5	-	-	13
Bilyard <i>Billiards</i>	5	-	-	13
Fitness, Aerobik, dll <i>Fitness, Aerobics, etc</i>	3	-	-	15

Catatan/Note:...

Sumber/Source: BPS, Pendataan Potensi Desa (Podes) 2021/BPS-Statistics Indonesia, Village Potential Data Collecting 2021

Pertanian

**Luas Panen
Tanaman Biofarmaka**

**Luas Panen
Sayuran**

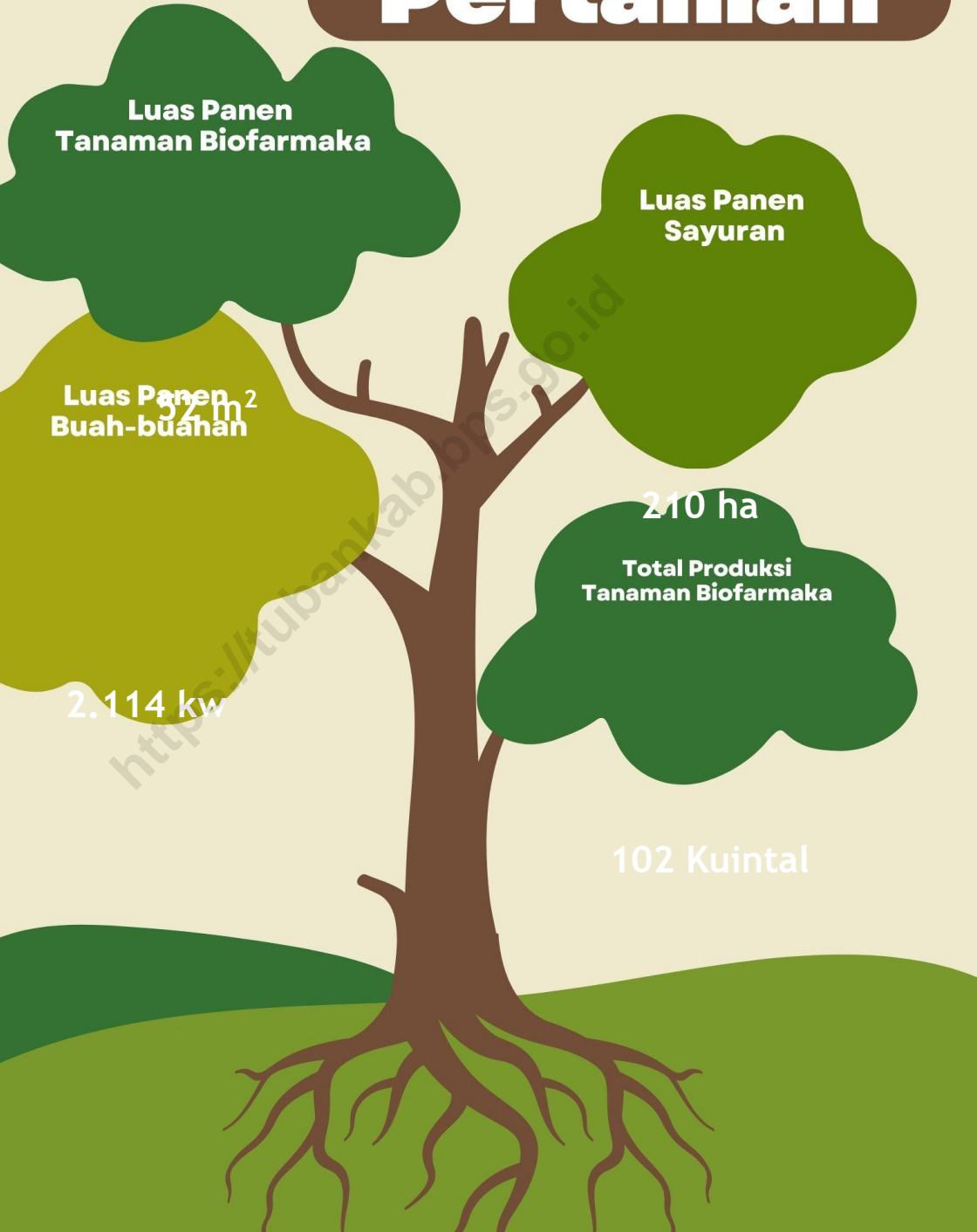
**Luas Panen
Buah-buahan**

210 ha

**Total Produksi
Tanaman Biofarmaka**

2.114 kw

102 Kuintal



PENJELASAN TEKNIS

TECHNICAL NOTES

5.1 Pertanian

Pada tahun 2022 penggunaan lahan pertanian di Kecamatan Plumpang, luas tanaman perkebunan dan biofarmaka sebesar 210 ha dan biofarmaka sebesar 52 m²

5.1 Agricultural

In 2022 the used of agricultural in Plumpang Subdistric

<https://tubankab.bps.go.id>

Tabel 5.1
Table

Luas Panen Tanaman Sayuran dan Buah-buahan Semusim Menurut Jenis Tanaman di Kecamatan Plumpang (ha), 2018–2021
Harvested Area of Seasonal Vegetables and Fruits by Kind of Plant in Plumpang Subdistrict (ha), 2018–

2021

Jenis Tanaman Kind of Plants	2018	2019	2020	2021
(1)	(2)	(3)	(4)	(5)
Sayuran/Vegetables :				
Bawang Merah/Shallots		25	6	49
Bawang Putih/Galic		-	-	-
Cabai Besar/Chili/Big Chili		-	-	8
Cabai Rawit/Chili/Cayenne Pepper		30	25	19
Kentang/Potato		-	-	-
Kubis/Cabbage			-	-
Terung/Eggplant			-	21
Tomat/Tomato		18	15	29
Kangkung/Water Spinach		-	38	31
Ketimun/Cucumber		-	15	43
Buah-buahan/Fruits :				

Catatan/Note:...

Sumber/Source: BPS, Statistik Pertanian Hortikultura SPH-SBS/BPS-Statistics Indonesia, Agricultural Statistic for Horticulture SPH-SBS

Tabel 5.2
Table
(kuintal),

Produksi Tanaman Sayuran dan Buah-buahan Semusim Menurut Jenis Tanaman di Kecamatan Plumpang

2018–2021

Production of Seasonal Vegetables and Fruits by Kind of Plant in Plumpang Subdistrict (quintal), 2018–2021

Jenis Tanaman Kind of Plants	2018	2019	2020	2021
(1)	(2)	(3)	(4)	(5)
Sayuran/Vegetables :				
Bawang Merah/ <i>Shallots</i>		329	514	2 590
Bawang Putih/ <i>Galic</i>		-	-	-
Cabai Besar/ <i>Chili/Big Chili</i>		-	-	217
Cabai Rawit/ <i>Chili/Cayenne Pepper</i>		315	258	424
Kentang/ <i>Potato</i>		-	-	-
Kubis/ <i>Cabbage</i>		-	-	-
Terung/ <i>Eggplant</i>		-	-	1 620
Tomat/ <i>Tomato</i>		139	136	581
Kacang Panjang/ <i>Long Beans</i>		-	125	418
Kangkung/ <i>Water Spinach</i>		-	50	464
Ketimun/ <i>Cucumber</i>		-	188	10
Buah–buahan/Fruits :				
Mangga/ <i>Mango</i>		-	4 151	8 679
Pisang/ <i>Banana</i>		-	1 246	1 062
Pepaya/ <i>Papaya</i>		-	313	119

Catatan/Note:...

Sumber/Source: BPS, Statistik Pertanian Hortikultura SPH-SBS/BPS-Statistics Indonesia, *Agricultural Statistic for Horticulture SPH-SBS*

Tabel 5.3
Tanaman
Table

Luas Panen Tanaman Biofarmaka Menurut Jenis
di Kecamatan Plumpang (m²), 2018–2021
Harvested Area of Medicinal Plants by Kind of Plant in
Plumpang Subdistrict (m²), 2018–2021

Jenis Tanaman Kind of Plants	2018	2019	2020	2021
(1)	(2)	(3)	(4)	(5)
Jahe/Ginger	13	20	8	13
Kencur/East Indian Galangal	9	14	17	8
Kunyit/Turmeric	18	24	13	15
Laos/Lengkuas/Galanga	6	14	23	8
Temukunci/Chinece Keys	-	-	4	3
Temulawak/Java Turmeric	-	-	10	5

Catatan/Note...

Sumber/Source: BPS, Statistik Pertanian Hortikultura SPH-SBS/BPS-Statistics Indonesia, Agricultural Statistic for Horticulture SPH-SBS

Tabel 5.4 **Produksi Tanaman Biofarmaka Menurut Jenis Tanaman di Kecamatan Plumpang (kg), 2018–2021**
Production of Medicinal Plants by Kind of Plant in Plumpang Subdistrict (kg), 2018–2021

Jenis Tanaman Kind of Plants	2018	2019	2020	2021
(1)	(2)	(3)	(4)	(5)
Jahe/Ginger	27	101	49	43
Kencur/East Indian Galangal	24	57	37	9
Kunyit/Turmeric	26	16	55	50
Laos/Lengkuas/Galanga	17	63	95	22
Temukunci/Chinece Keys	-	-	8	3
Temulawak/Java Turmeric	-	-	32	6

Catatan/Note:...

Sumber/Source: BPS, Statistik Pertanian Hortikultura SPH-SBS/BPS-Statistics Indonesia, *Agricultural Statistic for Horticulture SPH-SBS*

Tabel 5.5 Luas Panen Tanaman Hias Menurut Jenis Tanaman di Kecamatan Plumpang (m²), 2018–2021
Table *Harvested Area of Ornamental Plants by Kind of Plant in Plumpang Subdistrict (m²), 2018–2021*

Jenis Tanaman <i>Kind of Plants</i>	2018	2019	2020	2021
(1)	(2)	(3)	(4)	(5)
Anggrek/Orchid	17	12	5	-
Krisan/Chrysantemum	2	9	7	15
Mawar/Rose	9	13	10	-
Sedap Malam/Tuberose	9	-	7	-
Melati/Jasmine	-	-	18	2
Palem/Palm	-	-	-	-

Catatan/Note:...

Sumber/Source: BPS, Statistik Pertanian Hortikultura SPH-SBS/BPS-Statistics Indonesia, *Agricultural Statistic for Horticulture SPH-SBS*

Tabel 5.6 **Produksi Tanaman Hias Menurut Jenis Tanaman di Kecamatan Plumpang (tangkai), 2018–2021**
Table ***Production of Ornamental Plants by Kind of Plant n Plumpang Subdistrict (stalks), 2018–2021***

Jenis Tanaman Kind of Plants	2018	2019	2020	2021
(1)	(2)	(3)	(4)	(5)
Anggrek/Orchid	217	120	115	-
Krisan/Chrysantemum	120	172	82	15
Mawar/Rose	94	141	30	-
Sedap Malam/Tuberose	-	-	7	-
Melati/Jasmine	-	-	18	1
Palem/Palm	-	-	-	-

Catatan/Note:...

Sumber/Source: BPS, Statistik Pertanian Hortikultura SPH-SBS/BPS-Statistics Indonesia, *Agricultural Statistic for Horticulture SPH-SBS*

Tabel 5.7
Table

Produksi Buah-Buahan dan Sayuran Tahunan Menurut Jenis Tanaman di Kecamatan Plumpang (kuintal), 2018–2021
Production of Annual Fruits and Vegetables by Kind of Plant in Plumpang Subdistrict (quintal), 2018-2021

Jenis Tanaman Kind of Plants	2018	2019	2020	2021
(1)	(2)	(3)	(4)	(5)
Buah–Buahan/Fruits :				
Durian/Durian	-	-	-	-
Jeruk	-	-	3	-
Siam/Kepron/Orange/Tangerine	-	-	3	-
Mangga/Mango	1 390	3 420	4 151	8 679
Pepaya/Papaya	204	90	313	119
Pisang/Banana	746	3 746	1 246	1 062
Salak/Snakefruit	-	-	-	-
Sayuran/Vegetables :				
Bawang Merah/Shallots	224	329	514	2 590
Cabai Besar/Chili/Big Chili	-	-	-	217
Cabai Rawit/Chili/Cayenne Pepper	66	315	258	424
Kentang/Potato	-	-	-	-
Terong/Eggplant	-	-	-	1 620
Tomat/ Tomato	168	139	136	581
Kacang Panjang/Long Beans	-	-	125	418
Kangkung/Water Spinach	-	-	50	464
Ketimun/Cucumber	-	-	188	10
Petai	107	43	-	-

Catatan/Note:...

Sumber/Source: BPS, Statistik Pertanian Hortikultura SPH-SBS/BPS-Statistics Indonesia, Agricultural Statistic for Horticulture SPH-SBS



PARIWISATA

PENGINAPAN

Jumlah Akomodasi Hotel

0



MAKANAN

Jumlah Rumah Makan

439



TEMPAT WISATA

Jumlah Tempat Wisata



WISATAWAN

Jumlah Wisatawan
Mancanegara dan Domestik



ULASAN

DESCRIPTION

6.1 Hotel, Pariwisata, Transportasi dan Komunikasi

Meskipun transportasi bukan sektor utama di Kecamatan Plumpang namun peranan sektor ini tidak dapat dipisahkan dari sektor lainnya. Sektor transportasi memiliki peran yang vital guna mempermudah arus barang dan jasa. Tahun 2022 jalan aspal di Kecamatan Plumpang dapat dilalui sepanjang tahun dan tidak ada angkutan umum di semua desa.

Di kecamatan Plumpang tidak ada Akomodasi hotel maupun penginapan.

6.2 Hotel, Tourism, Transportation, and Communication

Eventhough transporation is not the leading setcor in Plumpang subdistrict, but this sector become vital because of its function to launch the flow of goods and services. In 2022 pavement in Subdistrict Plumpang there is no Public transportation in all village.

There is no hotel accomodation, and Inn in Plumpang subdistrict.

6.1 PARIWISATA TOURISM

Tabel 6.1.1 **Jumlah Sarana Akomodasi Menurut Desa/Kelurahan dan Jenis Akomodasi di Kecamatan Plumpang, 2021**
Number of Accomodation Facilities by Villages/Kelurahan and Type of Accomodation in Plumpang Subdistrict, 2021

Desa/Kelurahan Village/Kelurahan	Hotel Hotel	Penginapan Inn
(1)	(2)	
Trutup	-	-
Kesamben	-	-
Kepohagung	-	-
Kedungrojo	-	-
Cangkring	-	-
Sembungrejo	-	-
Plandirejo	-	-
Bandungrejo	-	-
Klotok	-	-
Kebomlati	-	-
Kedungsoko	-	-
Penidon	-	-
Magersari	-	-
Jatimulyo	-	-
Plumpang	-	-
Sumurjalak	-	-
Ngrayung	-	-
Sumberagung	-	-

Catatan/Note:...

Sumber/Source: BPS, Pendataan Potensi Desa (Podes) 2021/BPS-Statistics Indonesia, Village Potential Data Collecting 2021

6.2 TRANSPORTASI TRANSPORTATION

Tabel 6.2.1 Prasarana dan Sarana Transportasi Antar Desa Menurut Desa di Kecamatan Plumpang, 2021
Table Inter-Villages Transportation Infrastructure and Facilities by Villages in Plumpang Subdistrict, 2021

Desa Village	Jenis Prasarana Transportasi Type of Transportation Infrastructure	Keberadaan Angkutan Umum Availability of Public Transportation
(1)	(2)	(3)
Trutup	Darat	Tidak ada angkutan umum
Kesamben	Darat	Tidak ada angkutan umum
Kepohagung	Darat	Tidak ada angkutan umum
Kedungrojo	Darat	Tidak ada angkutan umum
Cangkring	Darat	Tidak ada angkutan umum
Sembungrejo	Darat	Tidak ada angkutan umum
Plandirejo	Darat	Tidak ada angkutan umum
Bandungrejo	Darat	Tidak ada angkutan umum
Klotok	Darat	Tidak ada angkutan umum
Kebomlati	Darat	Tidak ada angkutan umum
Kedungsoko	Darat	Tidak ada angkutan umum
Penidon	Darat	Tidak ada angkutan umum
Magersari	Darat	Tidak ada angkutan umum
Jatimulyo	Darat	Tidak ada angkutan umum
Plumpang	Darat	Tidak ada angkutan umum
Sumurjalak	Darat	Tidak ada angkutan umum
Ngrayung	Darat	Tidak ada angkutan umum
Sumberagung	Darat	Tidak ada angkutan umum

Lanjutan Tabel/Continued Table 6.2.1

Desa Village	Jenis Permukaan Darat Terluas Type of The Widest Road Surface	Dapat dilalui Kendaraan Roda 4 atau lainnya Asseble by vehicle with 4 wheel or mores
(1)	(4)	(5)
Trutup	Aspal/Beton	Sepanjang tahun
Kesamben	Aspal/Beton	Sepanjang tahun
Kepohagung	Aspal/Beton	Sepanjang tahun
Kedungrojo	Aspal/Beton	Sepanjang tahun
Cangkring	Aspal/Beton	Sepanjang tahun
Sembungrejo	Aspal/Beton	Sepanjang tahun
Plandirejo	Aspal/Beton	Sepanjang tahun
Bandungrejo	Aspal/Beton	Sepanjang tahun
Klotok	Aspal/Beton	Sepanjang tahun
Kebomlati	Aspal/Beton	Sepanjang tahun
Kedungsoko	Aspal/Beton	Sepanjang tahun
Penidon	Aspal/Beton	Sepanjang tahun
Magersari	Aspal/Beton	Sepanjang tahun
Jatimulyo	Aspal/Beton	Sepanjang tahun
Plumpang	Aspal/Beton	Sepanjang tahun
Sumurjalak	Aspal/Beton	Sepanjang tahun
Ngrayung	Aspal/Beton	Sepanjang tahun
Sumberagung	Aspal/Beton	Sepanjang tahun

Catatan/Note:...

Sumber/Source: BPS, Pendataan Potensi Desa (Podes) 2021/BPS-Statistics Indonesia, Village Potential Data Collecting 2021

- Jika kolom (2) berisi "Air" atau "Udara", maka kolom (4) dan (5) diisi " -"
- Jika kolom (2): "Darat" atau "Darat dan Air" maka:
isian kolom (4): "Aspal/Beton", "Diperkeras (kerikil, batu, dll)", anah", "Lainnya"
Isian Kolom (5): "Sepanjang tahun", "Sepanjang tahun kecuali saat kondisi tertentu", "Tidak dapat dilalui sepanjang tahun"

6.3 KOMUNIKASI COMMUNICATION

Tabel 6.3.1 Keberadaan Kantor Pos/Pos Pembantu/Rumah Pos, Pos Keliling, dan Perusahaan/Agen Jasa Ekspedisi Swasta Menurut Desa/Kelurahan di Kecamatan Plumpang, 2021
Number of Post Office/Subsidiary of Post Office, Mobile Portal Service, Private Expedition Service Company by Villages/Kelurahan in Plumpang Subdistrict, 2021

Desa Village	Kantor Pos/Pos Pembantu Rumah Pos		Perusahaan/Agen Jasa Ekspedisi Swasta Private Expedition
	Post Office/Subsidiary Service Company	Mobile Portal Service	
(1)	(2)	(3)	(4)
Trutup	Tidak ada	Beroperasi	Tidak ada
Kesamben	Tidak ada	Beroperasi	Tidak ada
Kepohagung	Tidak ada	Beroperasi	Tidak ada
Kedungrojo	Tidak ada	Beroperasi	Tidak ada
Cangkring	Tidak ada	Beroperasi	Tidak ada
Sembungrejo	Tidak ada	Beroperasi	Tidak ada
Plandirejo	Tidak ada	Beroperasi	Tidak ada
Bandungrejo	Tidak ada	Tidak ada	Tidak ada
Klotok	Tidak ada	Beroperasi	Tidak ada
Kebomlati	Tidak ada	Tidak ada	Tidak ada
Kedungsoko	Beroperasi	Tidak ada	Tidak ada
Penidon	Tidak ada	Tidak ada	Tidak ada
Magersari	Tidak ada	Tidak ada	Tidak ada
Jatimulyo	Tidak ada	Beroperasi	Tidak ada
Plumpang	Tidak ada	Tidak ada	Beroperasi
Sumurjalak	Beroperasi	Beroperasi	Tidak ada
Ngrayung	Tidak ada	Tidak ada	Tidak ada
Sumberagung	Tidak ada	Beroperasi	Tidak ada

Catatan/Note:...

Sumber/Source: BPS, Pendataan Potensi Desa (Podes) 2021/BPS-Statistics Indonesia, Village Potential Data Collecting 2021

Tabel 6.3.2
Table

Jumlah Menara Telepon seluler dan Operator Layanan Komunikasi Telepon Seluler Menurut Desa di Kecamatan Plumpang, 2021
Number of Base Transceiver Station (BTS) and Cellular Phone Communication Service Operators by Village in Plumpang Subdistrict, 2021

Desa Village	Jumlah Menara Telepon Seluler Base Transceiver Station	Jumlah Operator Layanan Cellular Phone Communication Service Operators
(1)	(2)	(3)
Trutup	0	4
Kesamben	0	4
Kepohagung	1	5
Kedungrojo	0	4
Cangkring	0	4
Sembungrejo	0	4
Plandirejo	0	4
Bandungrejo	2	5
Klotok	0	3
Kebomlati	1	5
Kedungsoko	0	5
Penidon	3	5
Magersari	0	5
Jatimulyo	0	3
Plumpang	1	5
Sumurjalak	0	4
Ngrayung	0	5
Sumberagung	3	3
Kecamatan Plumpang	11	77

Catatan/Note:...

Sumber/Source: BPS, Pendataan Potensi Desa (Podes) 2021/BPS-Statistics Indonesia, Village Potential Data Collecting 2021

Tabel 6.3.3 **Kekuatan Sinyal Telepon Seluler dan Jenis Sinyal Internet**
Table *Telepon Seluler Menurut Desa di Kecamatan Plumpang, 2021*
The Strenght of Celular Phone Signal by Villages in Plumpang Subdistrict, 2021

Desa Village	Kekuatan Sinyal Telepon Seluler <i>The Strenght of Celular</i>	Jenis Sinyal Internet Telepon Celular Phone Signal
(1)	(2)	(3)
Trutup	Kuat	4G/ LTE
Kesamben	Kuat	4G/ LTE
Kepohagung	Kuat	4G/ LTE
Kedungrojo	Kuat	4G/ LTE
Cangkring	Kuat	4G/ LTE
Sembungrejo	Kuat	4G/ LTE
Plandirejo	Kuat	4G/ LTE
Bandungrejo	Kuat	4G/ LTE
Klotok	Kuat	4G/ LTE
Kebomlati	Kuat	4G/ LTE
Kedungsoko	Sangat Kuat	4G/ LTE
Penidon	Kuat	4G/ LTE
Magersari	Kuat	4G/ LTE
Jatimulyo	Kuat	4G/ LTE
Plumpang	Kuat	4G/ LTE
Sumurjalak	Kuat	4G/ LTE
Ngrayung	Kuat	4G/ LTE
Sumberagung	Kuat	4G/ LTE

Catatan/Note:...

Sumber/Source: BPS, Pendataan Potensi Desa (Podes) 2021/BPS-Statistics Indonesia, Village Potential Data Collecting 2021

PERBANKKAN KOPERASI & PERDAGANGAN

JUMLAH BANK UMUM

0

JUMLAH KOPERASI

0

JUMLAH PERTOKOAN

0



ULASAN

DESCRIPTION

7.1 Perdagangan

Sarana prasarana ekonomi yang ada di Kecamatan antara lain pasar, kelompok pertokoan, minimarket/swalayan, toko, warung, restoran, dan hotel. Beberapa sarana prasaran yang ada di Kecamatan Plumpang pada tahun 2022 antara lain sebesar 4 pasar, 3 pasar permanen 1 Pasar tanpa bangunan.

Pasar dengan bangunan permanen ada di Desa Bandungrejo, Penidon, Plumpang. Selain itu ada minimarket dan swalayan sebesar 12, warung/rumah makan 439 Dan 2 Pusat pertokoan.

7.1 Trade

Economic facility in Subdistrict are markets, group of shops, minimarket, store, restaurant and hotel. A number of economic facility in Plumpang subdistrict 4 Market, 12 supermarket, 3 non permanent market.

Permanent market is in Bandungrejo, Penidon, and Plumpang village

Tabel
Table

7.1

Banyaknya Sarana Lembaga Keuangan Bank Menurut Desa dan Jenis Bank di Kecamatan Plumpang, 2021
Number of Bank by Villages and Type of Bank in Plumpang Subdistrict, 2021

Desa Village	Bank Umum Pemerintah Government Bank	Bank Umum Swasta Private Bank
(1)	(2)	(3)
Trutup	-	-
Kesamben	-	-
Kepohagung	-	-
Kedungrojo	-	-
Cangkring	-	-
Sembungrejo	-	-
Plandirejo	-	-
Bandungrejo	-	-
Klotok	1	-
Kebomlati	-	-
Kedungsoko	-	-
Penidon	-	-
Magersari	-	-
Jatimulyo	-	-
Plumpang	1	-
Sumurjalak	-	-
Ngrayung	-	-
Sumberagung	-	-
Kecamatan Plumpang	2	-

Catatan/Note:...

Sumber/Source: BPS, Pendataan Potensi Desa (Podes) 2021/BPS-Statistics Indonesia, Village Potential Data Collecting 2021

Tabel
Table 7.2

Banyaknya Koperasi Aktif Menurut Menurut Desa dan Jenis Koperasi di Kecamatan Plumpang, 2021
Number of Cooperative by Villages and Type of Cooperative in Plumpang Subdistrict, 2021

Desa Village	Koperasi Unit Desa (KUD) Village Cooperative Unit	Koperasi Industri Kecil dan Kerajinan Rakyat (Kopinkra) Small Industry and Citizen Handicraft Cooperative
(1)	(2)	(3)
Trutup	-	-
Kesamben	-	-
Kepohagung	-	-
Kedungrojo	-	-
Cangkring	-	-
Sembungrejo	-	-
Plandirejo	-	-
Bandungrejo	-	-
Klotok	-	-
Kebomlati	-	-
Kedungsoko	-	-
Penidon	-	-
Magersari	-	-
Jatimulyo	-	-
Plumpang	-	-
Sumurjalak	1	-
Ngrayung	-	-
Sumberagung	-	-
Kecamatan Plumpang	1	-

Catatan/Note:...

Sumber/Source: BPS, Pendataan Potensi Desa (Podes) 2021/BPS-Statistics Indonesia, Village Potential Data Collecting 2021

Lanjutan Tabel/Continued Table 7.2

Desa Village	Koperasi Simpan Pinjam (Kospin) Savings and Loan Cooperative	Koperasi Lainnya Other Cooperative
(1)	(4)	(5)
Trutup	2	-
Kesamben	3	-
Kepohagung	-	1
Kedungrojo	1	1
Cangkring	-	1
Sembungrejo	-	1
Plandirejo	1	1
Bandungrejo	-	1
Klotok	-	1
Kebomlati	-	3
Kedungsoko	-	1
Penidon	1	1
Magersari	-	1
Jatimulyo	1	1
Plumpang	1	-
Sumurjalak	-	1
Ngrayung	4	1
Sumberagung	2	1
Kecamatan Plumpang	16	17

Catatan/Note:...

Sumber/Source: BPS, Pendataan Potensi Desa (Podes) 2021/BPS-Statistics Indonesia, Village Potential Data Collecting 2021

Tabel
Table 7.3

Banyaknya Sarana Perdagangan Menurut Desa dan Jenis Sarana Perdagangan di Kecamatan Plumpang, 2021
Number of Trade Facilities by Villages and Type of Trade Facilities in Plumpang Subdistrict, 2021

Desa Village	Kelompok Pertokoan Shopping Complexs	Pasar dengan Bangunan Permanen Markets in Permanent Building	Pasar dengan Bangunan Semi Permanen Markets in Semi Permanent Building
(1)	(2)	(3)	(4)
Trutup	-	-	-
Kesamben	-	-	-
Kepohagung	-	-	-
Kedungrojo	-	-	-
Cangkring	-	-	-
Sembungrejo	-	-	-
Plandirejo	-	-	-
Bandungrejo	1	1	-
Klotok	-	-	-
Kebomlati	-	-	-
Kedungsoko	-	-	-
Penidon	-	1	-
Magersari	-	-	-
Jatimulyo	-	-	-
Plumpang	-	1	-
Sumurjalak	1	-	-
Ngrayung	-	-	-
Sumberagung	-	-	-
Kecamatan Plumpang	2	3	-

Catatan/Note:...

Sumber/Source: BPS, Pendataan Potensi Desa (Podes) 2021/BPS-Statistics Indonesia, Village Potential Data Collecting 2021

Lanjutan Tabel/Continued Table 7.3

Desa Village	Pasar tanpa Bangunan Market without Permanent Building	Mini Market/ Swalayan/Supermark et Mini Market/ Swalayan/Supermark et	Restoran/Rumah Makan Restaurant/Food Stall
(1)	(5)	(6)	(7)
Trutup	-	-	10
Kesamben	-	-	21
Kepohagung	-	1	23
Kedungrojo	-	-	11
Cangkring	-	-	11
Sembungrejo	-	-	8
Plandirejo	-	-	10
Bandungrejo	-	1	10
Klotok	-	-	36
Kebomlati	-	-	18
Kedungsoko	-	2	20
Penidon	-	1	80
Magersari	-	-	25
Jatimulyo	-	-	8
Plumpang	-	3	101
Sumurjalak	1	1	19
Ngrayung	-	1	1
Sumberagung	-	2	27
Kecamatan Plumpang	1	12	439

Catatan/Note:...

Sumber/Source: BPS, Pendataan Potensi Desa (Podes) 2021/BPS-Statistics Indonesia, Village Potential Data Collecting 2021

BerAKHLAK

Berorientasi Pelayanan Akuntabel Kompeten
Harmonis Loyal Adaptif Kolaboratif

ST 2023

SENSUS PERTANIAN

DATA

MENCERDASKAN BANGSA

ENLIGHTEN THE NATION



BADAN PUSAT STATISTIK

KABUPATEN TUBAN

BPS-STATISTICS OF TUBAN REGENCY

Jalan Manunggal No 8 Tuban

Telp : 0356-321974

<https://tubankab.bps.go.id/>, email : bps3523@bps.go.id

ISBN 978-623-94699-8-6

