

Katalog : 1102001.3305100

# Kecamatan Kutowinangun Dalam Angka 2019



http



**BADAN PUSAT STATISTIK  
KABUPATEN KEBUMEN**

# **Kecamatan Kutowinangun**

## **Dalam Angka**

# **2019**



# **Kecamatan Kutowinangun Dalam Angka 2019**

**ISBN:** 978-602-5476-47-1

**No. Publikasi:** 33050.1917

**Katalog:** 1102001.3305100

**Ukuran Buku:** 14,8 cm x 21 cm

**Jumlah Halaman:** xxii + 106 halaman

## **Naskah**

Badan Pusat Statistik Kabupaten Kebumen

## **Gambar Kover oleh:**

Badan Pusat Statistik Kabupaten Kebumen

## **Ilustrasi Kover:**

Petani Tembakau

## **Diterbitkan oleh:**

© BPS Kabupaten Kebumen

## **Dicetak oleh:**

CV Puspita Warna

**Dilarang mengumumkan, mendistribusikan, mengomunikasikan, dan/atau menggandakan sebagian atau seluruh isi buku ini untuk tujuan komersial tanpa izin tertulis dari Badan Pusat Statistik**

## PETA WILAYAH KECAMATAN KUTOWINANGUN





**KEPALA BPS KABUPATEN KEBUMEN**



**Sri Handayani, SE.MM.**





## KATA SAMBUTAN

Kecamatan Kutowinangun Dalam Angka 2019 merupakan publikasi tahunan yang diterbitkan oleh BPS Kabupaten Kebumen. Disadari bahwa publikasi ini belum sepenuhnya memenuhi harapan pihak pemakai data khususnya para perencana, namun diharapkan dapat membantu melengkapi penyusunan rencana pembangunan di Kecamatan Kutowinangun.

Publikasi ini dapat terwujud berkat kerja sama dan bantuan dari berbagai pihak baik instansi pemerintah maupun swasta. Kepada semua pihak yang telah memberikan bantuan disampaikan penghargaan dan terimakasih yang sebesar-besarnya.

Walaupun publikasi ini telah disiapkan sebaik-baiknya, namun disadari masih ada kekurangan dan kesalahan yang terjadi. Untuk perbaikan publikasi ini, tanggapan dan saran yang bersifat konstruktif dari para pemakai sangat diharapkan.

Kebumen, September 2019

Kepala BPS

Kabupaten Kebumen

Sri Handayani, SE. MM





## KATA PENGANTAR

Dengan mengucapkan syukur kehadiran Allah SWT penyusunan Buku KECAMATAN KUTOWINANGUN DALAM ANGKA 2019 dapat kami selesaikan yang merupakan kelanjutan dari publikasi yang sama tahun sebelumnya.

Buku ini memuat berbagai macam data seperti: geografi dan iklim, pemerintahan, penduduk, sosial, pertanian dan ekonomi.

Pada kesempatan ini kami menyampaikan terima kasih yang sebesar-besarnya kepada semua pihak, baik itu instansi pemerintah maupun non pemerintah yang telah membantu memberikan data dan informasi yang kami perlukan dalam penyusunan buku ini.

Kami menyadari bahwa buku ini masih jauh dari sempurna dan belum sepenuhnya bisa memenuhi semua kebutuhan data, namun diharapkan bahwa buku ini bisa memberikan kontribusi yang positif bagi pemakai data, khususnya berkaitan dengan kegiatan perencanaan pembangunan.

Kebumen, September 2019  
Koordinator Statistik Kecamatan



Lina Wahyu Utami, A.Md.



## DAFTAR ISI

	Halaman
Peta Wilayah Kecamatan Kebumen .....	iii
Kepala BPS Kabupaten Kebumen .....	v
Kata Sambutan .....	vii
Kata Pengantar.....	ix
Daftar Isi.....	xi
Daftar Tabel.....	xiii
Daftar Gambar.....	xix
Penjelasan Umum.....	xxi
1. Geografi dan Iklim.....	1
1.1 Geografi.....	6
1.2 Iklim.....	9
2. Pemerintahan.....	11
2.1 Wilayah Administratif.....	16
2.2 Aparatur Pemerintah Desa.....	18
2.3 Pemilihan Umum.....	20
3. Kependudukan.....	33
3.1 Kependudukan.....	34
4. Sosial.....	
4.1 Pendidikan.....	55
4.2 Kesehatan.....	62
4.3 Agama.....	72
5. Pertanian.....	77
5.1 Tanaman Pangan.....	81
5.2 Hortikultura.....	87
5.3 Perkebunan.....	95
5.4 Peternakan.....	96
6. Ekonomi.....	99
6.1 Ekonomi.....	102



## DAFTAR TABEL

Halaman

<b>1. GEOGRAFI DAN IKLIM</b>	
<b>1.1 GEOGRAFI</b>	
1.1.1 Luas Wilayah Menurut Desa di Kecamatan Kutowinangun, 2018.....	6
1.1.2 Tinggi Wilayah di Atas Permukaan Laut (DPL) Menurut Desa di Kecamatan Kutowinangun, 2018.....	7
1.1.3 Jarak dari Kantor Desa ke Kantor Camat Kutowinangun, 2018....	8
<b>1.2 IKLIM</b>	
1.2.1 Jumlah Curah Hujan dan Hari Hujan Menurut Bulan di Kecamatan Kutowinangun, 2018.....	9
<b>2. PEMERINTAHAN</b>	
<b>2.1 Wilayah Administratif</b>	
2.1.1 Penggolongan Status Desa dan Kelurahan di Wilayah Kecamatan Kutowinangun, 2018.....	16
2.1.2 Jumlah Rukun Warga (RW) dan Rukun Tetangga (RT) Menurut Desa di Kecamatan Kutowinangun, 2018.....	17
<b>2.2 Aparatur Pemerintahan Desa</b>	
2.2.1 Jumlah Aparatur Pemerintahan Desa di Kecamatan Kutowinangun, 2018.....	18
<b>2.3 Pemilihan Umum</b>	
2.3.1 Jumlah TPS dan Daftar Pemilih Tetap Menurut Desa di Kecamatan Kutowinangun pada Pilkada (Pilgub) Jawa Tengah 2018.....	20
2.3.2 Jumlah Perolehan Suara Menurut Desa di Kecamatan Kutowinangun pada Pilkada (Pilgub) Jawa Tengah 2018 .....	21
2.3.3 Jumlah TPS dan Daftar Pemilih Tetap Menurut Desa di Kecamatan Kutowinangun pada Pemilu 2019.....	22
2.3.4 Daftar Perolehan Suara Pemilihan Presiden Menurut Desa di Kecamatan Kutowinangun pada Pemilu 2019.....	23

2.3.5	Daftar Perolehan Suara Pemilihan Legislatif DPR RI Menurut Desa di Kecamatan Kutowinangun pada Pemilu 2019.....	24
2.3.6	Daftar Perolehan Suara Pemilihan Legislatif DPRD Provinsi Menurut Desa di Kecamatan Kutowinangun pada Pemilu 2019...	27
2.3.7	Daftar Perolehan Suara Pemilihan Legislatif DPD Kabupaten Menurut Desa di Kecamatan Kutowinangun pada Pemilu 2019...	30

### **3. KEPENDUDUKAN**

#### **3.1. KEPENDUDUKAN**

3.1.1	Jumlah Penduduk dan Laju Pertumbuhan Penduduk Menurut Desa di Kecamatan Kutowinangun, 2018.....	37
3.1.2	Jumlah Penduduk dan Rasio Jenis Kelamin Menurut Desa di Kecamatan Kutowinangun, 2018.....	38
3.1.3	Distribusi dan Kepadatan Penduduk Menurut Desa di Kecamatan Kutowinangun, 2018.....	39
3.1.4	Jumlah Penduduk Menurut Kelompok Umur dan Jenis Kelamin di Kecamatan Kutowinangun, 2018.....	40
3.1.5	Jumlah Penduduk Menurut Kelompok Umur dan Jenis Kelamin Per Desa di Kecamatan Kutowinangun, 2018.....	41
3.1.6	Jumlah Penduduk Menurut Usia Sekolah dan Jenis Kelamin di Kecamatan Kutowinangun, 2018.....	49

### **4. SOSIAL**

#### **4.1 PENDIDIKAN**

4.1.1	Jumlah Sekolah, Murid, Guru, dan Rasio Murid-Guru Sekolah Dasar (SD) Menurut Desa di Kecamatan Kutowinangun, 2018.....	55
4.1.2	Jumlah Sekolah, Murid, Guru, dan Rasio Murid-Guru Madrasah Ibtidaiyah (MI) Menurut Desa di Kecamatan Kutowinangun, 2018.....	56
4.1.3	Jumlah Sekolah, Murid, Guru, dan Rasio Murid-Guru Sekolah Menengah Pertama (SMP) Menurut Desa di Kecamatan Kutowinangun, 2018.....	57
4.1.4	Jumlah Sekolah, Murid, Guru, dan Rasio Murid-Guru Madrasah Tsanawiyah (MTs) Menurut Desa di Kecamatan Kutowinangun, 2018.....	58

4.1.5	Jumlah Sekolah, Murid, Guru, dan Rasio Murid-Guru Sekolah Menengah Atas (SMA) Menurut Desa di Kecamatan Kutowinangun, 2018.....	59
4.1.6	Jumlah Sekolah, Murid, Guru, dan Rasio Murid-Guru Madrasah Aliyah (MA) Menurut Desa di Kecamatan Kutowinangun, 2018.....	60
4.1.7	Jumlah Sekolah, Murid, Guru, dan Rasio Murid-Guru Sekolah Menengah Kejuruan (SMK) Menurut Desa di Kecamatan Kutowinangun, 2018.....	61
<b>4.2</b>	<b>KESEHATAN</b>	
4.2.1	Jumlah Fasilitas Kesehatan Menurut Desa di Kecamatan Kutowinangun, 2018.....	62
4.2.2	Jumlah Upaya Kesehatan Bersumberdaya Masyarakat Menurut Desa di Kecamatan Kutowinangun, 2018.....	63
4.2.3	Jumlah Praktek Tenaga Kesehatan Menurut Desa di Kecamatan Kutowinangun, 2018.....	64
4.2.4	Jumlah Tenaga Kesehatan di Puskesmas Kutowinangun, 2018..	65
4.2.5	Cakupan Imunisasi Hepatitis < 7 hari dan BCG pada Bayi Menurut Desa di Kecamatan Kutowinangun, 2018.....	66
4.2.6	Cakupan Imunisasi DPT-HB3/DPT-HB-Hib, Polio, Campak, dan Imunisasi Dasar Lengkap pada Bayi Menurut Desa di Kecamatan Kutowinangun, 2018.....	67
4.2.7	Jumlah Bayi Lahir, Bayi Ditimbang, dan Bayi Berat Badan Lahir Rendah (BBLR) Menurut Desa di Kecamatan Kutowinangun, 2018.....	68
4.2.8	Jumlah Kasus HIV, AIDS, dan SYPHILIS Menurut Jenis Kelamin di Kecamatan Kebumen, 2018.....	69
4.2.9	Jumlah Pasangan Usia Subur dan Peserta KB Aktif Menurut Desa di Kecamatan Kutowinangun, 2018.....	70
<b>4.3</b>	<b>AGAMA</b>	
4.3.1	Jumlah Tempat Ibadah Menurut Desa di Kecamatan Kutowinangun, 2018.....	72
4.3.2	Jumlah Jamaah Haji Menurut Desa di Kecamatan Kutowinangun, 2018.....	74
4.3.3	Banyaknya Nikah, Talak, Cerai dan Rujuk Per Bulan di Kecamatan Kutowinangun, 2018.....	75



## **5 PERTANIAN**

### **5.1 TANAMAN PANGAN**

5.1.1	Luas Lahan Sawah Menurut Desa dan Jenis Pengairan di Kecamatan Kebumen (hektar), 2018.....	81
5.1.2	Luas Lahan Tegal/Kebun, Ladang/Huma, dan Lahan yang Sementara Tidak Diusahakan Menurut Desa di Kecamatan Kutowinangun (hektar), 2018.....	82
5.1.3	Luas Panen dan Produksi Padi Sawah dan Padi Ladang Menurut Desa di Kecamatan Kutowinangun, 2018.....	83
5.1.4	Luas Panen dan Produksi Palawija Menurut Desa di Kecamatan Kutowinangun, 2018.....	84

### **5.2 HORTIKULTURA**

5.2.1	Luas Panen dan Produksi Tanaman Sayuran Menurut Desa di Kecamatan Kutowinangun, 2018.....	87
5.2.2	Produksi Buah-buahan (Kwintal) Menurut Desa di Kecamatan Kutowinangun, 2018.....	90

### **5.3 PERKEBUNAN**

5.3.1	Luas Tanaman Perkebunan Menurut Desa di Kecamatan Kutowinangun, 2018.....	95
-------	---	----

### **5.4 PETERNAKAN**

5.4.1	Populasi Ternak dan Pematangan Ternak Menurut Desa di Kecamatan Kutowinangun, 2018.....	96
5.4.2	Populasi Unggas Berdasarkan Jenis Unggas Menurut Desa di Kecamatan Kutowinangun, 2018.....	97
5.4.3	Jumlah Pematangan Hewan Qurban Menurut Desa di Kecamatan Kutowinangun, 2018.....	98

## **6 EKONOMI**

### **6.1 EKONOMI**

6.1.1	Jumlah Lembaga Keuangan Menurut desa di Kecamatan Kutowinangun, 2018.....	102
6.1.2	Jumlah Sarana dan Prasarana Ekonomi Menurut Desa di Kecamatan Kutowinangun, 2018.....	103

6.1.3	Jumlah Industri Menurut Desa di Kecamatan Kutowinangun, 2018.....	105
-------	--	-----

<https://kebumenkab.bps.go.id>



## DAFTAR GAMBAR

	Halaman
1. Luas Wilayah Menurut Desa di Kecamatan Kutowinangun (km <sup>2</sup> ), 2018.....	5
2. Persentase Jumlah Daftar Pemilih Tetap (DPT) pada Pemilihan Umum (Pemilu) 2019 di Kecamatan Kutowinangun.....	14
3. Perolehan Suara Menurut Partai Peserta Pemilu 2019 pada Pemilu Legislatif DPR RI, DPRD Provinsi dan DPRD Kabupaten di Kecamatan Kutowinangun.....	15
4. Jumlah Penduduk Menurut Kelompok Umur di Kecamatan Kutowinangun, 2018.....	37
5. Persentase Jumlah Sekolah Dasar dan Sekolah Lanjutan di Kecamatan Kutowinangun, 2018.....	55
6. Produksi Padi Menurut Desa di Kecamatan Kutowinangun, 2018.....	82



## Penjelasan Umum

Tanda-tanda, satuan-satuan, dan lain-lainnya yang digunakan dalam publikasi ini adalah sebagai berikut:

### 1. TANDA-TANDA

Data tidak tersedia	:	...
Tidak ada atau nol	:	–
Data dapat diabaikan	:	0
Tanda decimal	:	,
Data tidak dapat ditampilkan	:	NA
Angka perkiraan	:	e
Angka sementara	:	x
Angka sangat sementara	:	xx
Angka diperbaiki	:	r

### 2. SATUAN

barel	:	158,99 liter = $1/6,2898 \text{ m}^3$
hektar (ha)	:	10 000 m <sup>2</sup>
kilometer (km)	:	1 000 meter (m)
kuintal	:	100 kg
ton	:	1 000 kg

Satuan lain: kaleng, batang, pulsa, ton kilometer (ton-km), jam, menit, persen (%).

Perbedaan angka di belakang koma disebabkan oleh pembulatan angka.



# 1. GEOGRAFI DAN IKLIM

<https://kebumenkampus.go.id>





## ULASAN

Kecamatan Kutowinangun terletak antara  $7^{\circ}45'$  Lintang Selatan dan  $109^{\circ}37'$  Bujur Timur. Luas wilayah Kecamatan Kutowinangun adalah  $33,73 \text{ km}^2$ .

Akhir tahun 2018, wilayah administrasi Kecamatan Kutowinangun terdiri dari 19 Desa yaitu Pekunden ( $1,71 \text{ km}^2$ ), Tanjungmeru ( $1,70 \text{ km}^2$ ), Kuwarisan ( $1,50 \text{ km}^2$ ), Kutowinangun ( $1,08 \text{ km}^2$ ), Lundong ( $1,01 \text{ km}^2$ ), Mekarsari ( $1,31 \text{ km}^2$ ), Babadsari ( $2,32 \text{ km}^2$ ), Ungaran ( $1,32 \text{ km}^2$ ), Mrinen ( $1,21 \text{ km}^2$ ), Pejagatan ( $1,15 \text{ km}^2$ ), Triwarno ( $2,75 \text{ km}^2$ ), Korowelang ( $1,56 \text{ km}^2$ ), Jlegiwinangun ( $2,78 \text{ km}^2$ ), Lumbu ( $3,28 \text{ km}^2$ ), Tanjungsari ( $2,16 \text{ km}^2$ ), Kaliputih ( $1,42 \text{ km}^2$ ), Tunjungseto ( $1,27 \text{ km}^2$ ), Pesalakan ( $1,52 \text{ km}^2$ ), Karangsari ( $2,68 \text{ km}^2$ ).

Jarak antara Ibukota Kecamatan ke kantor Desa:

1. Kutowinangun – Pekunden: 3,0 km.
2. Kutowinangun - Tanjungmeru: 3,0 km.
3. Kutowinangun - Kuwarisan: 1,0 km.
4. Kutowinangun - Kutowinangun: 0,2 km.
5. Kutowinangun - Lundong: 0,5 km.
6. Kutowinangun - Mekarsari: 3,5 km.
7. Kutowinangun - Babadsari: 4,0 km.
8. Kutowinangun - Ungaran: 5,0 km.
9. Kutowinangun - Mrinen: 5,0 km.
10. Kutowinangun - Pejagatan: 5,5 km.
11. Kutowinangun - Triwarno: 6,0 km.
12. Kutowinangun - Korowelang: 7,0 km.
13. Kutowinangun - Jlegiwinangun: 6,0 km.
14. Kutowinangun - Lumbu: 6,0 km.
15. Kutowinangun - Tanjungsari: 3,0 km.
16. Kutowinangun - Kaliputih: 3,0 km.
17. Kutowinangun - Tunjungseto: 3,0 km.

## GEOGRAFI DAN IKLIM

18. Kutowinangun - Pesalakan: 5,0 km.

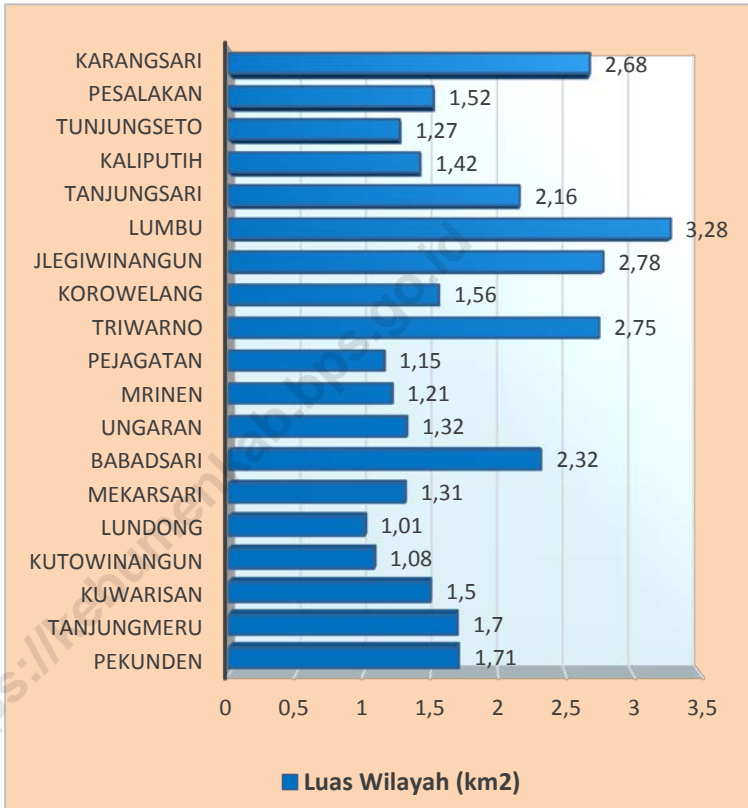
19. Kutowinangun - Karang Sari: 3,0 km.

Wilayah Kecamatan Kutowinangun memiliki batas-batas: Utara – Kecamatan Poncowarno; Selatan – Kecamatan Ambal; Barat – Kecamatan Kebumen ; Timur – Kecamatan Prembung.

### **Iklim**

Menurut Kantor UPT DPUPR Unit SDA Bedegolan, curah hujan selama tahun 2018 sebesar 2.214 mm<sup>3</sup> dan hari hujan sebanyak 90 hari. Jumlah hari hujan terbanyak ada di bulan Januari yaitu sebanyak 21 hari dengan curah hujan 673 mm<sup>3</sup>. Rata-rata curah hujan di tahun 2018 sebesar 184 mm<sup>3</sup> dengan rata-rata hari hujan 8 hari.

**Gambar 1** Luas Wilayah Menurut Desa di Kecamatan Kutowinangun (km<sup>2</sup>), 2018



## 1.1 GEOGRAFI

**Tabel 1.1.1 Luas Wilayah Menurut Desa di Kecamatan Kutowinangun, 2018**

Desa	Luas (km <sup>2</sup> )	Persentase
(1)	(2)	(3)
1. Pekunden	1,71	2,53
2. Tanjungmeru	1,70	2,52
3. Kuwarisan	1,50	2,22
4. Kutowinangun	1,08	1,60
5. Lundong	1,01	1,50
6. Mekarsari	1,31	1,94
7. Babadsari	2,32	3,44
8. Ungaran	1,32	1,96
9. Mrinen	1,21	1,79
10. Pejagatan	1,15	1,70
11. Triwarno	2,75	4,08
12. Korowelang	1,56	2,31
13. Jlegiwinangun	2,78	4,12
14. Lumbu	3,28	4,86
15. Tanjungsari	2,16	3,20
16. Kaliputih	1,42	2,10
17. Tunjungseto	1,27	1,88
18. Pesalakan	1,52	2,25
19. Karangsari	2,68	3,97
<b>Kecamatan Kutowinangun</b>	<b>33,73</b>	<b>100,00</b>

Sumber: Kantor BPP Kutowinangun

**Tabel 1.1.2 Tinggi Wilayah di Atas Permukaan Laut (DPL) Menurut Desa di Kecamatan Kutowinangun, 2018**

Desa	Letak Kantor Desa	Tinggi (meter)
(1)	(2)	(3)
1. Pekunden	Pekunden	12
2. Tanjungmeru	Tanjungmeru	13
3. Kuwarisan	Kuwarisan	13
4. Kutowinangun	Kutowinangun	13
5. Lundong	Lundong	13
6. Mekarsari	Mekarsari	13
7. Babadsari	Babadsari	13
8. Ungaran	Ungaran	13
9. Mrinen	Mrinen	13
10. Pejagatan	Pejagatan	13
11. Triwarno	Triwarno	13
12. Korowelang	Korowelang	15
13. Jlegiwinangun	Jlegiwinangun	14
14. Lumbu	Lumbu	15
15. Tanjungsari	Tanjungsari	13
16. Kaliputih	Kaliputih	14
17. Tunjungseto	Tunjungseto	12
18. Pesalakan	Pesalakan	13
19. Karangsari	Karangsari	13

Sumber: Kantor Desa di Kecamatan Kutowinangun

**Tabel 1.1.3 Jarak dari Kantor Desa ke Kantor Camat Kutowinangun, 2018**

Desa		Melalui	Jarak
(1)		(2)	(3)
1.	Pekunden	Kuwarisan - Kutowinangun	3,00
2.	Tanjungmeru	Kuwarisan - Kutowinangun	3,00
3.	Kuwarisan	Kutowinangun	1,00
4.	Kutowinangun	-	-
5.	Lundong	Kutowinangun	0,50
6.	Mekarsari	Kutowinangun	3,00
7.	Babadsari	Mekarsari - Kutowinangun	4,00
8.	Ungaran	Mekarsari - Kutowinangun	5,00
9.	Mrinen	Mekarsari - Kutowinangun	5,00
10.	Pejagatan	Ungaran - Mekarsari - Kutowinangun	5,50
11.	Triwarno	Ungaran - Mekarsari - Kutowinangun	6,00
12.	Korowelang	Ungaran - Mekarsari - Kutowinangun	7,00
13.	Jlegiwinangun	Babadsari - Mekarsari - Kutowinangun	6,00
14.	Lumbu	Karangsari - Lundong - Kutowinangun	6,00
15.	Tanjungsari	Lundong - Kutowinangun	3,00
16.	Kaliputih	Kuwarisan - Kutowinangun	3,00
17.	Tunjungseto	Kuwarisan - Kutowinangun	3,00
18.	Pesalakan	Karangsari - Lundong - Kutowinangun	5,00
19.	Karangsari	Lundong - Kutowinangun	4,00

Sumber: Kantor Desa di Kecamatan Kutowinangun

## 1.2 IKLIM

**Tabel 1.2.1 Jumlah Curah Hujan dan Hari Hujan Menurut Bulan di Kecamatan Kutowinangun, 2018**

Bulan	Curah Hujan (mm <sup>3</sup> )	Hari Hujan
(1)	(2)	(3)
Januari	673	21
Februari	284	15
Maret	247	11
April	180	10
Mei	2	1
Juni	-	-
Juli	8	2
Agustus	7	4
September	10	3
Oktober	4	1
November	491	16
Desember	308	6
<b>Jumlah</b>	<b>2 214</b>	<b>90</b>

Sumber: UPT DPUPR Unit SDA Bedegolan





## **2. PEMERINTAHAN**

<https://kebumenkepar.go.id>



## ULASAN

### Wilayah Administrasi

Kecamatan Kutowinangun terbagi dalam 19 Desa, terdiri dari 80 Rukun Warga (RW) dan 245 Rukun Tetangga (RT).

### Aparatur Pemerintahan Desa

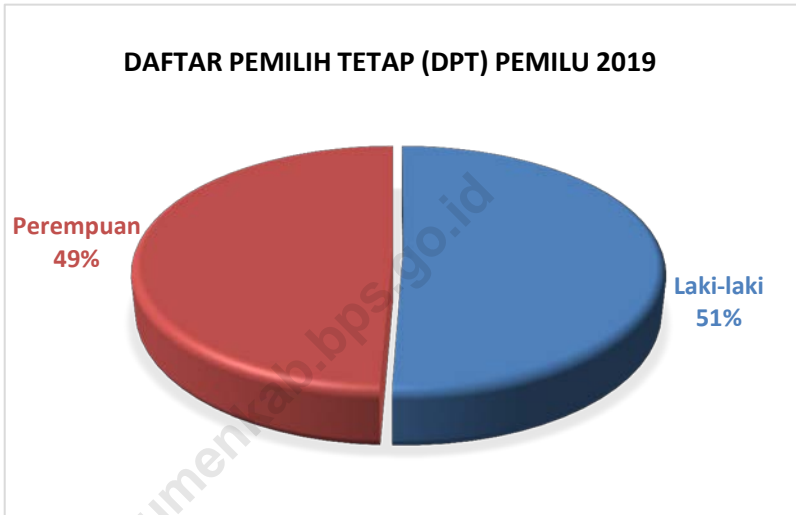
Pada tahun 2018, jumlah Aparatur Pemerintahan Desa di lingkungan Pemerintahan Desa di Kecamatan Kutowinangun sebanyak 533 orang yang terdiri dari 19 orang Kepala Desa, 16 orang Sekretaris Desa, 64 Orang Kepala Urusan, 56 Pelaksana Teknis (Kassie, Staf) dan 378 Pelaksana Kewilayahan (Kadus, Ketua RT, Ketua RW).

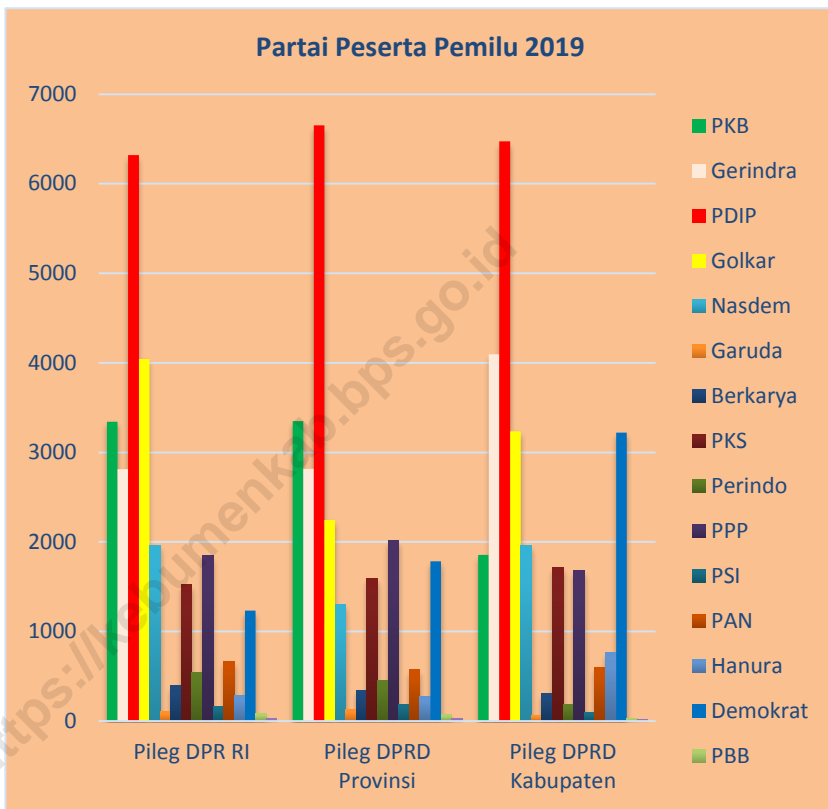
### Pemilihan Umum

Tahun 2018, Jawa Tengah melaksanakan Pemilihan Umum Daerah untuk memilih Gubernur dan Wakil Gubernur Jawa Tengah periode 2018 – 2023 yang dikenal dengan istilah Pilgub Jateng. Seluruh Kabupaten yang ada di Provinsi Jawa Tengah melaksanakan Pilgub serentak, begitu pula dengan Kecamatan Kutowinangun. Jumlah TPS di Kecamatan Kutowinangun sebanyak 95 TPS dengan jumlah Daftar Pemilih Tetap (DPT) sebanyak 37.937 orang dan partisipasi pemilih sebesar 66,8 % atau sekitar 25.325 orang. Berdasarkan hasil Pilgub Jateng 2018 di Kecamatan Kutowinangun diperoleh hasil perolehan suara sah untuk pasangan H. Ganjar Pranowo, S.H, M.Ip dan H. Taj Yasin sebanyak 10.260 suara atau sebesar 42,09 % dari total suara sah, sedangkan untuk pasangan H. Sudirman Said dan Hj. Ida Fauziyah sebanyak 14.119 suara atau sebesar 57,91 % dari total suara sah.

Tahun 2019, KPU Indonesia melaksanakan Pemilihan Umum (Pemilu) serentak yaitu Pemilu Presiden dan Pemilu Legislatif periode 2019-2024. Pemilu Presiden diikuti oleh 2 pasang calon yaitu pasangan no. urut (1) Ir. H. Joko Widodo dan Prof. Dr. (H.C) KH. Ma'ruf Amin dan pasangan no. urut (2) H. Prabowo Subianto dan H. Sandiaga Salahudin Uno. Dari hasil Pemilu di peroleh perolehan suara untuk calon no. urut (1) sebesar 68,92 % dan calon no. urut (2) sebesar 31,08 %. Untuk Pemilu Legislatif baik DPR RI, DPRD Provinsi dan DPRD Kabupaten, partai yang memperoleh perolehan suara terbanyak yaitu Partai Demokrasi Indonesia Perjuangan (PDIP).

**Gambar 2** Persentase Jumlah Daftar Pemilih Tetap (DPT) pada Pemilihan Umum (Pemilu) 2019 di Kecamatan Kutowinangun





## 2.1 WILAYAH ADMINISTRATIF

**Tabel 2.1.1 Penggolongan Status Desa dan Kelurahan di Wilayah Kecamatan Kutowinangun, 2018**

Nama Wilayah	Status	
	Desa	Kelurahan
(1)	(2)	(3)
1 Pekunden	√	-
2 Tanjungmeru	√	-
3 Kuwarisan	√	-
4 Kutowinangun	√	-
5 Lundong	√	-
6 Mekarsari	√	-
7 Babadsari	√	-
8 Ungaran	√	-
9 Mrinen	√	-
10 Pejagatan	√	-
11 Triwarno	√	-
12 Korowelang	√	-
13 Jlegiwinangun	√	-
14 Lumbu	√	-
15 Tanjungsari	√	-
16 Kaliputih	√	-
17 Tunjungseto	√	-
18 Pesalakan	√	-
19 Karangsari	√	-
<b>Jumlah</b>	<b>19</b>	<b>-</b>

Sumber: Kantor Desa di Kecamatan Kutowinangun

**Tabel 2.1.2 Jumlah Rukun Warga (RW) dan Rukun Tetangga (RT) Menurut Desa di Kecamatan Kutowinangun, 2018**

	<b>Desa</b>	<b>Rukun Warga (RW)</b>	<b>Rukun Tetangga (RT)</b>
	(1)	(2)	(3)
1	Pekunden	2	8
2	Tanjungmeru	5	13
3	Kuwarisan	7	20
4	Kutowinangun	7	23
5	Lundong	3	12
6	Mekarsari	5	16
7	Babadsari	7	16
8	Ungaran	7	14
9	Mrinen	4	9
10	Pejagatan	4	12
11	Triwarno	5	16
12	Korowelang	3	6
13	Jlegiwinangun	4	15
14	Lumbu	3	7
15	Tanjungsari	4	16
16	Kaliputih	4	12
17	Tunjungseto	2	12
18	Pesalakan	2	10
19	Karangsari	2	8
	<b>Kutowinangun</b>	<b>80</b>	<b>245</b>

Sumber: Kantor Desa di Kecamatan Kutowinangun



## 2.2 APARATUR PEMERINTAHAN DESA

**Tabel 2.2.1 Jumlah Aparatur Pemerintahan Desa Menurut Desa di Kecamatan Kutowinangun, 2018**

Desa	Kepala Desa	Sekretaris Desa	Kepala Urusan
(1)	(2)	(3)	(4)
1 Pekunden	1	1	2
2 Tanjungmeru	1	1	4
3 Kuwarisan	1	1	4
4 Kutowinangun	1	1	3
5 Lundong	1	-	2
6 Mekarsari	1	1	5
7 Babadsari	1	1	4
8 Ungaran	1	1	4
9 Mrinen	1	1	4
10 Pejagatan	1	1	2
11 Triwarno	1	-	2
12 Korowelang	1	-	3
13 Jlegiwinangun	1	1	4
14 Lumbu	1	1	3
15 Tanjungsari	1	1	4
16 Kaliputih	1	1	3
17 Tunjungseto	1	1	4
18 Pesalakan	1	1	3
19 Karangsari	1	1	4
<b>Kutowinangun</b>	<b>19</b>	<b>16</b>	<b>64</b>

Lanjutan Tabel 2.2.1

Desa	Pelaksana Teknis (Kassie, Staf)	Pelaksana Kewilayahan (Kadus, Ketua RT, Ketua RW)
(1)	(2)	(3)
1 Pekunden	3	10
2 Tanjungmeru	4	22
3 Kuwarisan	4	32
4 Kutowinangun	3	37
5 Lundong	1	22
6 Mekarsari	3	25
7 Babadsari	3	29
8 Ungaran	3	6
9 Mrinen	4	16
10 Pejagatan	3	16
11 Triwarno	3	24
12 Korowelang	3	12
13 Jlegiwinangun	2	23
14 Lumbu	3	15
15 Tanjungsari	3	24
16 Kaliputih	3	19
17 Tunjungseto	3	16
18 Pesalakan	2	14
19 Karangsari	3	16
<b>Kutowinangun</b>	<b>56</b>	<b>378</b>

Sumber: Kantor Desa di Kecamatan Kutowinangun

### 2.3 PEMILIHAN UMUM

**Tabel 2.3.1 Jumlah TPS dan Daftar Pemilih Tetap Menurut Desa di Kecamatan Kutowinangun pada Pilkada (Pilgub) Jawa Tengah, 2018**

Desa	TPS	DPT	Pengguna Hak Pilih	Partisipasi (%)
(1)	(2)	(3)	(4)	(5)
1 Pekunden	3	1 454	862	59,3
2 Tanjungmeru	4	1 515	1 038	68,5
3 Kuwarisan	7	2 827	1 956	69,2
4 Kutowinangun	11	3 482	2 405	69,1
5 Lundong	5	1 867	1 227	65,7
6 Mekarsari	6	2 515	1 778	70,7
7 Babadsari	7	2 729	1 848	67,7
8 Ungaran	5	2 042	1 336	65,4
9 Mrinen	3	1 135	720	63,4
10 Pejagatan	5	2 032	1 301	64,0
11 Triwarno	5	2 352	1 645	69,9
12 Korowelang	4	1 459	871	59,7
13 Jlegiwinangun	6	2 180	1 354	62,1
14 Lumbu	5	2 126	1 413	66,5
15 Tanjungsari	5	2 308	1 560	67,6
16 Kaliputih	3	1 378	931	67,6
17 Tunjungseto	4	1 528	1 002	65,6
18 Pesalakan	2	872	639	73,3
19 Karangsari	5	2 136	1 439	67,4
<b>Kutowinangun</b>	<b>95</b>	<b>37 937</b>	<b>25 325</b>	<b>66,8</b>

Sumber: Komisi Pemilihan Umum

**Tabel 2.3.2 Jumlah Perolehan Suara Menurut Desa di Kecamatan Kutowinangun pada Pilkada (Pilgub) Jawa Tengah, 2018**

Desa	H. Ganjar Pranowo, S.H, M.Ip dan H. Taj Yasin		H. Sudirman Said dan Hj. Ida Fauziyah	
	Suara	Persen	Suara	Persen
(1)	(2)	(3)	(4)	(5)
1 Pekunden	290	35,80	520	64,20
2 Tanjungmeru	308	31,59	667	68,41
3 Kuwarisan	804	43,20	1 057	56,80
4 Kutowinangun	1 141	49,46	1 166	50,54
5 Lundong	479	39,85	723	60,15
6 Mekarsari	798	47,30	889	52,70
7 Babadsari	673	37,56	1 119	62,44
8 Ungaran	568	43,86	727	56,14
9 Mrinen	302	43,08	399	56,92
10 Pejagatan	634	51,05	608	48,95
11 Triwarno	612	38,47	979	61,53
12 Korowelang	289	34,86	540	65,14
13 Jlegiwinangun	584	44,58	726	55,42
14 Lumbu	623	45,54	745	54,46
15 Tanjungsari	528	34,60	998	65,40
16 Kaliputih	352	39,60	537	60,40
17 Tunjungseto	476	49,58	484	50,42
18 Pesalakan	253	40,35	374	59,65
19 Karang Sari	546	38,81	861	61,19
<b>Kutowinangun</b>	<b>10 260</b>	<b>42,09</b>	<b>14 119</b>	<b>57,91</b>

Sumber: Komisi Pemilihan Umum

**Tabel 2.3.3 Jumlah TPS dan Daftar Pemilih Tetap Menurut Desa di Kecamatan Kutowinangun pada Pemilu, 2019**

Desa	TPS	Daftar Pemilih Tetap (DPT)		
		Laki-laki	Perempuan	Jumlah
(1)	(2)	(3)	(4)	(5)
1 Pekunden	7	748	698	1 446
2 Tanjungmeru	7	752	756	1 508
3 Kuwarisan	12	1 444	1 457	2 901
4 Kutowinangun	18	1 741	1 761	3 502
5 Lundong	7	980	915	1 895
6 Mekarsari	11	1 277	1 276	2 544
7 Babadsari	12	1 480	1 437	2 917
8 Ungaran	10	1 007	1 041	2 048
9 Mrinen	6	578	560	1 138
10 Pejagatan	9	1 043	996	2 039
11 Triwarno	10	1 201	1 168	2 369
12 Korowelang	7	783	704	1 487
13 Jlegiwinangun	10	1 101	1 088	2 197
14 Lumbu	10	1 131	1 012	2 143
15 Tanjungsari	10	1 151	1 154	2 305
16 Kaliputih	6	705	678	1 383
17 Tunjungseto	6	769	754	1 523
18 Pesalakan	4	453	407	860
19 Karang Sari	8	1 099	1 048	2 147
<b>Kutowinangun</b>	<b>170</b>	<b>19 443</b>	<b>18 910</b>	<b>38 352</b>

Sumber: Komisi Pemilihan Umum

**Tabel 2.3.4 Daftar Perolehan Suara Pemilihan Presiden Menurut Desa di Kecamatan Kutowinangun pada Pemilu, 2019**

Desa	Ir. H. Joko Widodo – Prof. Dr. (H.C) KH. Ma’ruf Amin		(02) H. Prabowo Subianto – H. Sandiaga Salahudin Uno		Jumlah
	Suara	Persen	Suara	Persen	
(1)	(2)	(3)	(4)	(5)	(6)
1 Pekunden	713	73,35	259	26,65	972
2 Tanjungmeru	594	54,45	497	45,55	1 091
3 Kuwarisan	1 439	66,28	732	33,72	2 171
4 Kutowinangun	1 745	64,30	969	35,70	2 714
5 Lundong	900	65,90	464	34,02	1 364
6 Mekarsari	1 424	71,96	555	28,04	1 979
7 Babadsari	1 520	72,35	581	27,65	2 101
8 Ungaran	1 043	68,66	476	31,34	1 519
9 Mrinen	500	60,98	320	39,20	820
10 Pejagatan	1 087	73,64	389	26,36	1 476
11 Triwarno	1 096	63,91	619	36,09	1 715
12 Korowelang	601	62,15	366	37,85	967
13 Jlegiwinangun	1 037	70,98	424	29,02	1 461
14 Lumbu	1 123	74,87	377	25,13	1 500
15 Tanjungsari	1 171	68,00	551	32,00	1 722
16 Kaliputih	671	70,71	278	29,29	949
17 Tunjungseto	827	78,76	223	21,24	1 050
18 Pesalakan	542	83,51	107	16,49	649
19 Karang Sari	1 132	71,37	454	28,63	1 586
<b>Kutowinangun</b>	<b>19 165</b>	<b>68,92</b>	<b>8 641</b>	<b>31,08</b>	<b>27 806</b>

Sumber: Komisi Pemilihan Umum

**Tabel 2.3.5 Daftar Perolehan Suara Pemilihan Legislatif DPR RI Menurut Desa di Kecamatan Kutowinangun pada Pemilu, 2019**

Desa	PKB	Gerindra	PDIP	Golkar	NasDem	Garuda
(1)	(2)	(3)	(4)	(5)	(6)	(7)
1 Pekunden	102	157	361	37	56	-
2 Tanjungmeru	104	123	184	186	44	3
3 Kuwarisan	452	260	504	132	181	4
4 Kutowinangun	234	331	626	388	264	4
5 Lundong	132	119	256	156	55	8
6 Mekarsari	209	144	550	429	60	4
7 Babadsari	283	240	378	301	124	16
8 Ungaran	272	212	271	269	134	4
9 Mrinen	88	124	148	135	67	1
10 Pejagatan	154	163	353	194	153	5
11 Triwarno	172	216	212	291	107	6
12 Korowelang	61	93	184	176	29	7
13 Jlegiwinangun	177	145	284	184	204	4
14 Lumbu	102	96	344	368	91	15
15 Tanjungsari	255	108	382	193	218	4
16 Kaliputih	65	54	490	80	35	7
17 Tunjungseto	111	74	369	49	60	1
18 Pesalakan	130	41	168	66	43	2
19 Karang Sari	240	112	257	408	39	6
<b>Kutowinangun</b>	<b>3 343</b>	<b>2 812</b>	<b>6 321</b>	<b>4 042</b>	<b>1 964</b>	<b>101</b>

Lanjutan Tabel 2.3.5

Desa	Berkarya	PKS	Perindo	PPP	PSI	PAN
(1)	(8)	(9)	(10)	(11)	(12)	(13)
1 Pekunden	13	66	15	35	4	10
2 Tanjungmeru	20	46	25	63	8	20
3 Kuwarisan	14	93	38	104	12	54
4 Kutowinangun	32	112	41	80	33	177
5 Lundong	21	40	32	78	6	47
6 Mekarsari	24	78	35	101	4	57
7 Babadsari	39	272	41	148	10	27
8 Ungaran	23	29	30	44	13	39
9 Mrinen	11	63	16	31	10	12
10 Pejagatan	28	33	25	133	2	22
11 Triwarno	25	214	33	155	6	25
12 Korowelang	18	80	10	151	7	11
13 Jlegiwinangun	19	89	35	81	1	16
14 Lumbu	28	67	21	107	6	42
15 Tanjungsari	13	85	22	175	5	47
16 Kaliputih	9	31	22	52	3	6
17 Tunjungseto	27	44	75	55	9	26
18 Pesalakan	5	5	12	84	7	17
19 Karangsari	22	73	16	173	13	14
<b>Kutowinangun</b>	<b>391</b>	<b>1 520</b>	<b>544</b>	<b>1 850</b>	<b>159</b>	<b>669</b>



Lanjutan Tabel 2.3.5

Desa	Hanura	Demokrat	PBB	PKPI	Jumlah
(1)	(14)	(15)	(16)	(17)	(18)
1 Pekunden	7	21	3	2	889
2 Tanjungmeru	77	40	1	-	944
3 Kuwarisan	12	75	6	6	1 947
4 Kutowinangun	8	74	5	4	2 413
5 Lundong	10	192	4	2	1 158
6 Mekarsari	6	96	2	4	1 803
7 Babadsari	5	36	4	1	1 925
8 Ungaran	15	55	2	1	1 413
9 Mrinen	3	36	3	1	749
10 Pejagatan	21	61	5	1	1 353
11 Triwarno	55	71	7	-	1 595
12 Korowelang	9	32	4	-	872
13 Jlegiwinangun	5	48	6	2	1 300
14 Lumbu	8	143	8	-	1 446
15 Tanjungsari	23	66	10	2	1 608
16 Kaliputih	12	24	2	-	892
17 Tunjungseto	4	39	3	1	947
18 Pesalakan	4	49	1	-	634
19 Karangsari	4	85	2	2	1 466
<b>Kutowinangun</b>	<b>288</b>	<b>1 243</b>	<b>78</b>	<b>29</b>	<b>25 354</b>

Sumber: Komisi Pemilihan Umum

**Tabel 2.3.6 Daftar Perolehan Suara Pemilihan Legislatif DPRD Provinsi Jawa Tengah Menurut Desa di Kecamatan Kutowinangun pada Pemilu, 2019**

Desa	PKB	Gerindra	PDIP	Golkar	NasDem	Garuda
(1)	(2)	(3)	(4)	(5)	(6)	(7)
1 Pekunden	110	145	323	33	24	3
2 Tanjungmeru	101	123	227	82	54	5
3 Kuwarisan	344	252	518	113	67	8
4 Kutowinangun	231	299	705	166	200	11
5 Lundong	131	85	282	90	22	7
6 Mekarsari	254	149	567	189	32	4
7 Babadsari	279	241	387	139	123	12
8 Ungaran	199	228	333	175	68	8
9 Mrinen	82	140	154	98	33	6
10 Pejagatan	190	174	417	130	57	8
11 Triwarno	185	205	243	136	61	11
12 Korowelang	48	98	227	106	34	5
13 Jlegiwinangun	150	164	338	117	119	4
14 Lumbu	120	78	397	118	54	15
15 Tanjungsari	279	122	308	136	254	4
16 Kaliputih	76	67	376	81	28	5
17 Tunjungseto	141	92	354	55	30	3
18 Pesalakan	133	51	198	37	16	5
19 Karang Sari	295	103	299	245	24	5
<b>Kutowinangun</b>	<b>3 348</b>	<b>2 816</b>	<b>6 653</b>	<b>2 246</b>	<b>1 300</b>	<b>129</b>

Lanjutan Tabel 2.3.6

Desa	Berkarya	PKS	Perindo	PPP	PSI	PAN
(1)	(8)	(9)	(10)	(11)	(12)	(13)
1 Pekunden	11	55	18	54	6	6
2 Tanjungmeru	10	44	19	62	10	17
3 Kuwarisan	26	99	25	90	17	50
4 Kutowinangun	31	107	27	79	27	178
5 Lundong	19	48	26	76	8	32
6 Mekarsari	13	77	34	141	14	41
7 Babadsari	29	289	35	177	11	29
8 Ungaran	9	41	41	80	12	30
9 Mrinen	12	62	13	30	11	16
10 Pejagatan	15	40	25	128	8	20
11 Triwarno	21	236	35	163	2	19
12 Korowelang	16	79	12	140	3	9
13 Jlegiwinangun	23	81	34	88	5	22
14 Lumbu	27	89	16	127	16	17
15 Tanjungsari	15	110	21	201	7	31
16 Kaliputih	10	41	17	72	3	10
17 Tunjungseto	28	30	31	49	9	21
18 Pesalakan	6	3	11	83	8	10
19 Karang Sari	22	57	13	180	6	16
<b>Kutowinangun</b>	<b>343</b>	<b>1 588</b>	<b>453</b>	<b>2 020</b>	<b>183</b>	<b>574</b>

Lanjutan Tabel 2.3.6

Desa	Hanura	Demokrat	PBB	PKPI	Jumlah
(1)	(14)	(15)	(16)	(17)	(18)
1 Pekunden	5	22	-	1	816
2 Tanjungmeru	87	50	2	-	893
3 Kuwarisan	9	117	6	6	1 747
4 Kutowinangun	7	122	7	3	2 200
5 Lundong	9	220	2	1	1 058
6 Mekarsari	25	124	7	3	1 674
7 Babadsari	2	48	6	4	1 811
8 Ungaran	10	90	2	1	1 327
9 Mrinen	-	55	1	3	716
10 Pejagatan	12	96	2	1	1 323
11 Triwarno	50	121	7	-	1 495
12 Korowelang	11	68	2	1	859
13 Jlegiwinangun	3	59	3	1	1 211
14 Lumbu	8	261	6	-	1 349
15 Tanjungsari	22	93	3	1	1 607
16 Kaliputih	9	20	2	1	818
17 Tunjungseto	3	38	7	-	891
18 Pesalakan	1	54	3	-	619
19 Karangsari	3	126	1	2	1 397
<b>Kutowinangun</b>	<b>276</b>	<b>1 784</b>	<b>69</b>	<b>29</b>	<b>23 811</b>

Sumber: Komisi Pemilihan Umum

**Tabel 2.3.7 Daftar Perolehan Suara Pemilihan Legislatif DPRD Kabupaten Kebumen Menurut Desa di Kecamatan Kutowinangun pada Pemilu 2019**

Desa	PKB	Gerindra	PDIP	Golkar	NasDem	Garuda
(1)	(2)	(3)	(4)	(5)	(6)	(7)
1 Pekunden	68	205	364	39	33	1
2 Tanjungmeru	39	127	280	143	68	-
3 Kuwarisan	286	456	556	125	55	4
4 Kutowinangun	158	375	813	230	172	3
5 Lundong	46	53	161	198	23	1
6 Mekarsari	142	219	605	280	80	4
7 Babadsari	159	426	286	269	295	8
8 Ungaran	76	535	185	283	93	5
9 Mrinen	50	168	139	121	57	1
10 Pejagatan	105	294	262	161	72	3
11 Triwarno	101	350	170	207	84	4
12 Korowelang	53	169	219	114	39	6
13 Jlegiwinangun	88	249	266	225	227	1
14 Lumbu	72	58	401	80	83	9
15 Tanjungsari	91	66	254	130	489	5
16 Kaliputih	35	76	476	107	21	7
17 Tunjungseto	135	131	437	52	14	2
18 Pesalakan	40	69	295	69	16	0
19 Karang Sari	109	69	304	401	34	2
<b>Kutowinangun</b>	<b>1 853</b>	<b>4 095</b>	<b>6 473</b>	<b>3 234</b>	<b>1 955</b>	<b>66</b>

Lanjutan Tabel 2.3.7

Desa	Berkarya	PKS	Perindo	PPP	PSI	PAN
(1)	(8)	(9)	(10)	(11)	(12)	(13)
1 Pekunden	13	74	9	64	1	12
2 Tanjungmeru	8	31	5	40	6	4
3 Kuwarisan	15	109	11	140	8	42
4 Kutowinangun	22	87	10	68	12	320
5 Lundong	16	44	3	29	4	11
6 Mekarsari	11	71	15	94	5	27
7 Babadsari	17	286	20	163	8	25
8 Ungaran	12	19	9	25	3	12
9 Mrinen	9	92	8	42	7	15
10 Pejagatan	19	45	18	113	7	7
11 Triwarno	19	246	8	125	4	16
12 Korowelang	16	101	3	116	4	10
13 Jlegiwinangun	19	113	19	47	3	15
14 Lumbu	13	106	14	136	10	17
15 Tanjungsari	5	173	7	147	3	21
16 Kaliputih	11	39	4	81	1	3
17 Tunjungseto	65	27	9	34	5	16
18 Pesalakan	7	3	8	90	4	10
19 Karangsari	10	50	4	126	4	19
<b>Kutowinangun</b>	<b>307</b>	<b>1 716</b>	<b>184</b>	<b>1 680</b>	<b>99</b>	<b>602</b>

Lanjutan Tabel 2.3.7

Desa	Hanura	Demokrat	PBB	PKPI	Jumlah
(1)	(14)	(15)	(16)	(17)	(18)
1 Pekunden	12	25	1	-	921
2 Tanjungmeru	281	16	-	-	1 048
3 Kuwarisan	13	185	3	3	2 011
4 Kutowinangun	18	224	2	4	2 518
5 Lundong	33	647	-	-	1 269
6 Mekarsari	3	323	3	1	1 883
7 Babadsari	5	42	2	2	2 013
8 Ungaran	22	158	2	2	1 441
9 Mrinen	1	52	-	-	762
10 Pejagatan	48	152	3	-	1 309
11 Triwarno	122	183	3	-	1 642
12 Korowelang	31	39	1	-	921
13 Jlegiwinangun	7	76	4	1	1 360
14 Lumbu	8	447	2	1	1 457
15 Tanjungsari	100	157	-	-	1 648
16 Kaliputih	33	16	-	2	912
17 Tunjungseto	12	55	-	-	994
18 Pesalakan	11	20	1	1	644
19 Karangsari	3	403	3	1	1 542
<b>Kutowinangun</b>	<b>763</b>	<b>3 220</b>	<b>30</b>	<b>18</b>	<b>26 295</b>

Sumber: Komisi Pemilihan Umum

# 3. KEPENDUDUKAN

<https://kebumenkudus.go.id>





## ULASAN

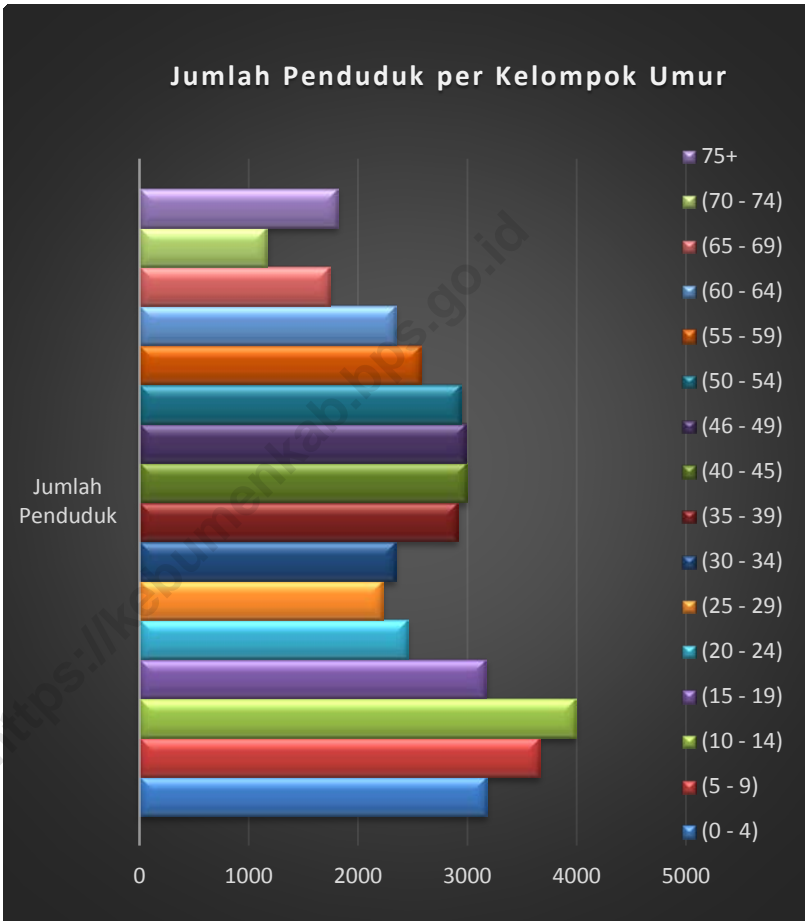
### Kependudukan

Penduduk Kecamatan Kutowinangun berdasarkan proyeksi penduduk tahun 2018 sebanyak **42.477** jiwa yang terdiri dari **20.731** jiwa penduduk laki-laki dan **21.686** jiwa penduduk perempuan dengan laju pertumbuhan penduduk per tahun sebesar **0,14%**. Sementara itu besarnya angka rasio penduduk berjenis kelamin laki-laki terhadap penduduk berjenis kelamin perempuan sebesar **95,59** %.

Kepadatan penduduk di Kecamatan Kutowinangun tahun 2018 mencapai 1.531 jiwa/km<sup>2</sup> yang artinya setiap 1 km<sup>2</sup> luas wilayah di Kecamatan Kutowinangun dihuni oleh 1.531 jiwa. Jumlah penduduk paling banyak adalah kelompok umur 10 – 14 tahun sedangkan kelompok umur dengan jumlah terkecil yaitu umur 65 – 69 tahun. Jumlah penduduk usia sekolah yaitu usia 5 – 24 tahun sebanyak 12.487 jiwa.

<https://kebumenkab.bps.go.id>

**Gambar 4** Jumlah Penduduk Menurut Kelompok Umur di Kecamatan Kutowinangun, 2018



## 3.1 KEPENDUDUKAN

**Tabel 3.1.1 Jumlah Penduduk dan Laju Pertumbuhan Penduduk Menurut Desa di Kecamatan Kutowinangun, 2018**

Desa	Jumlah Penduduk		Laju Pertumbuhan Penduduk per Tahun (%)
	2017	2018	
(1)	(2)	(3)	(4)
1 Pekunden	1 558	1 560	0,13
2 Tanjungmeru	1 628	1 630	0,12
3 Kuwarisan	3 421	3 426	0,15
4 Kutowinangun	4 245	4 249	0,09
5 Lundong	2 082	2 084	0,10
6 Mekarsari	2 983	2 986	0,10
7 Babadsari	3 156	3 159	0,10
8 Ungaran	2 254	2 257	0,13
9 Mrinen	1 228	1 233	0,41
10 Pejagatan	2 312	2 319	0,30
11 Triwarno	2 567	2 571	0,16
12 Korowelang	1 717	1 719	0,12
13 Jlegiwinangun	2 320	2 320	0,00
14 Lumbu	2 258	2 260	0,09
15 Tanjungsari	2 538	2 545	0,28
16 Kaliputih	1 385	1 387	0,14
17 Tunjungseto	1 542	1 543	0,06
18 Pesalakan	905	909	0,44
19 Karangsari	2 318	2 320	0,09
<b>Kutowinangun</b>	<b>42 417</b>	<b>42 477</b>	<b>0,14</b>

Sumber: Proyeksi Penduduk Indonesia 2010–2035

KEPENDUDUKAN

**Tabel 3.1.2 Jumlah Penduduk dan Rasio Jenis Kelamin Menurut Desa di Kecamatan Kutowinangun, 2018**

	Desa	Jenis Kelamin			Rasio Jenis Kelamin
		Laki-Laki	Perempuan	Jumlah	
	(1)	(2)	(3)	(4)	(5)
1	Pekunden	799	761	1 560	104,99
2	Tanjungmeru	805	825	1 630	97,58
3	Kuwarisan	1 664	1 762	3 426	94,44
4	Kutowinangun	2 092	2 157	4 249	96,99
5	Lundong	1 044	1 040	2 084	100,38
6	Mekarsari	1 446	1 540	2 986	93,90
7	Babadsari	1 550	1 609	3 159	96,33
8	Ungaran	1 101	1 156	2 257	95,24
9	Mrinen	605	628	1 233	96,34
10	Pejagatan	1 157	1 162	2 319	99,57
11	Triwarno	1 289	1 282	2 571	100,55
12	Korowelang	874	845	1 719	103,43
13	Jlegiwinangun	1 065	1 255	2 320	84,86
14	Lumbu	1 030	1 230	2 260	83,74
15	Tanjungsari	1 236	1 309	2 545	94,42
16	Kaliputih	663	724	1 387	91,57
17	Tunjungseto	793	750	1 543	105,73
18	Pesalakan	430	479	909	89,77
19	Karangsari	1 117	1 203	2 320	92,85
<b>Kutowinangun</b>		<b>20 760</b>	<b>21 717</b>	<b>42 477</b>	<b>95,59</b>

Sumber: Proyeksi Penduduk Indonesia 2010–2035

**Tabel 3.1.3 Distribusi dan Kepadatan Penduduk Menurut Desa di Kecamatan Kutowinangun, 2018**

	Desa	Persentase Penduduk	Kepadatan Penduduk per km <sup>2</sup>
	(1)	(2)	(3)
1	Pekunden	3,67	912
2	Tanjungmeru	3,84	959
3	Kuwarisan	8,07	2 284
4	Kutowinangun	10,00	3 934
5	Lundong	4,91	2 063
6	Mekarsari	7,03	2 279
7	Babadsari	7,44	1 362
8	Ungaran	5,31	1 710
9	Mrinen	2,90	1 019
10	Pejagatan	5,46	2 017
11	Triwarno	6,05	935
12	Korowelang	4,05	1 102
13	Jlegiwinangun	5,46	835
14	Lumbu	5,32	689
15	Tanjungsari	5,99	1 178
16	Kaliputih	3,27	977
17	Tunjungseto	3,63	1 215
18	Pesalakan	2,14	598
19	Karangsari	5,46	866
	<b>Kutowinangun</b>	<b>100,00</b>	<b>1 531</b>

Sumber: Proyeksi Penduduk Indonesia 2010–2035

**Tabel 3.1.4 Jumlah Penduduk Menurut Kelompok Umur dan Jenis Kelamin di Kecamatan Kutowinangun, 2018**

Kelompok Umur	Jenis Kelamin		Jumlah
	Laki-Laki	Perempuan	
(1)	(2)	(3)	(4)
0-4	1 650	1 524	3 174
5-9	1 876	1 785	3 661
10-14	2 023	1 969	3 992
15-19	1 686	1 475	3 171
20-24	1 229	1 223	2 452
25-29	1 025	1 199	2 224
30-34	1 083	1 257	2 340
35-39	1 343	1 568	2 911
40-44	1 406	1 585	2 991
45-49	1 425	1 560	2 985
50-54	1 390	1 551	2 941
55-59	1 224	1 350	2 574
60-64	1 165	1 177	2 342
65-69	871	866	1 737
70-74	556	612	1 168
75+	798	1 016	1 814
<b>Jumlah</b>	<b>20 760</b>	<b>21 717</b>	<b>42 477</b>

Sumber: Proyeksi Penduduk Indonesia 2010-2035

**Tabel 3.1.5 Jumlah Penduduk Menurut Kelompok Umur dan Jenis Kelamin Per Desa di Kecamatan Kutowinangun, 2018**

Desa	0 – 4 Tahun		5 – 9 Tahun	
	Laki-laki	Perempuan	Laki-laki	Perempuan
(1)	(2)	(3)	(4)	(5)
1 Pekunden	52	58	83	50
2 Tanjungmeru	57	44	66	50
3 Kuwarisan	113	121	130	131
4 Kutowinangun	148	160	186	154
5 Lundong	80	75	89	83
6 Mekarsari	102	123	124	137
7 Babadsari	116	108	137	138
8 Ungaran	97	82	107	98
9 Mrinen	45	39	55	49
10 Pejagatan	99	93	118	116
11 Triwarno	126	87	126	104
12 Korowelang	64	61	72	73
13 Jlegiwinangun	83	101	105	95
14 Lumbu	117	99	104	115
15 Tanjungsari	94	82	97	120
16 Kaliputih	48	38	61	55
17 Tunjungseto	63	31	54	52
18 Pesalakan	41	35	48	47
19 Karangsari	105	87	114	118
<b>Kutowinangun</b>	<b>1 650</b>	<b>1 524</b>	<b>1 876</b>	<b>1 785</b>



KEPENDUDUKAN

**Lanjutan Tabel 3.1.5**

Desa	10 - 14 Tahun		15 - 19 Tahun	
	Laki-laki	Perempuan	Laki-laki	Perempuan
(1)	(2)	(3)	(4)	(5)
1 Pekunden	71	82	75	62
2 Tanjungmeru	75	79	60	49
3 Kuwarisan	154	141	127	131
4 Kutowinangun	183	165	159	156
5 Lundong	124	100	75	75
6 Mekarsari	135	140	116	94
7 Babadsari	144	139	130	92
8 Ungaran	92	94	75	67
9 Mrinen	69	52	52	36
10 Pejagatan	133	138	96	74
11 Triwarno	119	108	99	83
12 Korowelang	90	68	88	79
13 Jlegiwinangun	113	122	87	81
14 Lumbu	120	126	83	95
15 Tanjungsari	115	130	110	92
16 Kaliputih	59	69	58	55
17 Tunjungseto	79	72	69	61
18 Pesalakan	42	36	38	25
19 Karang Sari	106	108	99	68
<b>Kutowinangun</b>	<b>2 023</b>	<b>1 969</b>	<b>1 696</b>	<b>1 475</b>

Lanjutan Tabel 3.1.5

Desa	20 - 24 Tahun		25 - 29 Tahun	
	Laki-laki	Perempuan	Laki-laki	Perempuan
	(1)	(2)	(3)	(4)
1 Pekunden	51	34	49	41
2 Tanjungmeru	38	37	37	30
3 Kuwarisan	121	120	95	79
4 Kutowinangun	140	124	124	144
5 Lundong	68	56	46	64
6 Mekarsari	115	94	85	82
7 Babadsari	84	67	77	106
8 Ungaran	50	67	56	67
9 Mrinen	22	24	26	30
10 Pejagatan	58	72	51	59
11 Triwarno	55	63	54	51
12 Korowelang	80	62	47	47
13 Jlegiwinangun	44	61	38	54
14 Lumbu	51	79	46	76
15 Tanjungsari	84	87	58	74
16 Kaliputih	35	36	36	31
17 Tunjungseto	51	34	34	39
18 Pesalakan	23	40	17	37
19 Karang Sari	59	66	49	88
<b>Kutowinangun</b>	<b>1 229</b>	<b>1 223</b>	<b>1 025</b>	<b>1 199</b>

KEPENDUDUKAN

Lanjutan Tabel 3.1.5

Desa	30 - 34 Tahun		35 - 39 Tahun	
	Laki-laki	Perempuan	Laki-laki	Perempuan
(1)	(2)	(3)	(4)	(5)
1 Pekunden	40	42	54	53
2 Tanjungmeru	36	45	54	65
3 Kuwarisan	101	91	100	131
4 Kutowinangun	135	129	147	156
5 Lundong	53	61	70	109
6 Mekarsari	86	101	105	122
7 Babadsari	78	100	109	111
8 Ungaran	62	61	74	76
9 Mrinen	23	24	37	49
10 Pejagatan	51	61	67	76
11 Triwarno	54	82	83	102
12 Korowelang	40	40	47	49
13 Jlegiwinangun	48	72	70	82
14 Lumbu	52	73	68	80
15 Tanjungsari	68	86	100	89
16 Kaliputih	34	40	36	55
17 Tunjungseto	45	38	45	52
18 Pesalakan	25	30	15	28
19 Karangsari	52	81	62	83
<b>Kutowinangun</b>	<b>1 083</b>	<b>1 257</b>	<b>1 343</b>	<b>1 568</b>

Lanjutan Tabel 3.1.5

Desa	40 - 44 Tahun		45 - 49 Tahun	
	Laki-laki	Perempuan	Laki-laki	Perempuan
(1)	(2)	(3)	(4)	(5)
1 Pekunden	50	57	54	45
2 Tanjungmeru	50	53	58	61
3 Kuwarisan	140	132	126	133
4 Kutowinangun	158	159	148	178
5 Lundong	81	89	73	69
6 Mekarsari	103	115	98	107
7 Babadsari	105	126	118	129
8 Ungaran	69	91	85	89
9 Mrinen	36	57	49	52
10 Pejagatan	102	96	88	68
11 Triwarno	89	99	90	100
12 Korowelang	53	59	60	56
13 Jlegiwinangun	57	80	47	97
14 Lumbu	56	60	46	69
15 Tanjungsari	88	92	86	87
16 Kaliputih	44	59	43	50
17 Tunjungseto	47	55	60	73
18 Pesalakan	18	25	11	25
19 Karangsari	60	81	85	72
<b>Kutowinangun</b>	<b>1 406</b>	<b>1 585</b>	<b>1 425</b>	<b>1 560</b>

KEPENDUDUKAN

**Tabel Lanjutan 3.1.5**

Desa	50 - 54 Tahun		55 - 59 Tahun	
	Laki-laki	Perempuan	Laki-laki	Perempuan
(1)	(2)	(3)	(4)	(5)
1 Pekunden	61	63	51	33
2 Tanjungmeru	60	78	52	63
3 Kuwarisan	94	128	96	130
4 Kutowinangun	147	177	141	131
5 Lundong	70	50	52	50
6 Mekarsari	107	108	77	91
7 Babadsari	117	113	70	97
8 Ungaran	77	88	67	76
9 Mrinen	52	43	42	47
10 Pejagatan	63	76	60	59
11 Triwarno	97	88	61	77
12 Korowelang	44	50	40	43
13 Jlegiwinangun	79	82	80	109
14 Lumbu	52	94	50	67
15 Tanjungsari	86	99	61	71
16 Kaliputih	47	42	46	46
17 Tunjungseto	47	53	72	56
18 Pesalakan	29	36	30	30
19 Karangsari	61	83	76	74
<b>Kutowinangun</b>	<b>1 390</b>	<b>1 551</b>	<b>1 224</b>	<b>1 350</b>

Tabel Lanjutan 3.1.5

Desa	60 - 64 Tahun		65 - 69 Tahun	
	Laki-laki	Perempuan	Laki-laki	Perempuan
(1)	(2)	(3)	(4)	(5)
1 Pekunden	30	46	29	38
2 Tanjungmeru	56	55	43	39
3 Kuwarisan	110	102	64	66
4 Kutowinangun	86	110	77	74
5 Lundong	33	35	41	43
6 Mekarsari	66	59	50	62
7 Babadsari	81	93	69	63
8 Ungaran	68	66	48	56
9 Mrinen	30	46	23	21
10 Pejagatan	51	53	36	29
11 Triwarno	71	87	77	71
12 Korowelang	47	41	36	38
13 Jlegiwinangun	93	71	66	51
14 Lumbu	75	71	43	41
15 Tanjungsari	71	61	51	34
16 Kaliputih	32	47	34	40
17 Tunjungseto	50	36	28	37
18 Pesalakan	40	29	20	21
19 Karangsari	75	69	36	42
<b>Kutowinangun</b>	<b>1 165</b>	<b>1 177</b>	<b>871</b>	<b>866</b>

KEPENDUDUKAN

**Tabel Lanjutan 3.1.5**

Desa	70 - 74 Tahun		75 + Tahun	
	Laki-laki	Perempuan	Laki-laki	Perempuan
(1)	(2)	(3)	(4)	(5)
1 Pekunden	17	15	32	42
2 Tanjungmeru	29	45	34	32
3 Kuwarisan	47	50	46	76
4 Kutowinangun	43	43	70	97
5 Lundong	30	19	59	62
6 Mekarsari	30	40	47	65
7 Babadsari	39	35	76	92
8 Ungaran	33	29	41	49
9 Mrinen	16	23	28	36
10 Pejagatan	28	18	56	74
11 Triwarno	37	38	51	42
12 Korowelang	23	23	43	56
13 Jlegiwinangun	34	48	21	49
14 Lumbu	29	33	38	52
15 Tanjungsari	23	43	44	62
16 Kaliputih	20	29	30	32
17 Tunjungseto	18	32	31	29
18 Pesalakan	21	11	12	24
19 Karangsari	39	38	39	45
<b>Kutowinangun</b>	<b>556</b>	<b>612</b>	<b>798</b>	<b>1 016</b>

Sumber: Proyeksi Penduduk Indonesia 2010–2035

**Tabel 3.1.6 Jumlah Penduduk Menurut Usia Sekolah dan Jenis Kelamin di Kecamatan Kutowinangun, 2018**

Usia Sekolah	Laki -laki	Perempuan	Jumlah
(1)	(2)	(3)	(4)
5 – 6	719	673	1 392
7 – 12	2 385	2 323	4 708
13 – 15	1 169	1 097	2 266
16 –18	1 021	870	1 102
19 –24	1530	1 489	3 019
<b>Jumlah</b>	<b>6 824</b>	<b>6 452</b>	<b>12 487</b>

Sumber: Proyeksi Penduduk Indonesia 2010–2035



<https://kebumenkab.bps.go.id>

## 4. SOSIAL

<https://kebumenkab.bps.go.id>



## ULASAN

### Pendidikan

Pendidikan merupakan kunci kemajuan bangsa. Dengan pendidikan yang baik maka kualitas sumber daya manusia suatu bangsa akan semakin unggul sehingga menciptakan bangsa yang maju. Suatu daerah dikatakan maju apabila didukung oleh fasilitas pendidikan berupa sekolah yang memadai. Jumlah Sekolah di Kecamatan Kutowinangun menurut Kementerian Pendidikan dan Kebudayaan dan Kementerian Agama sebanyak 43 sekolah dasar dan 6 sekolah lanjutan yang terdiri dari Sekolah Dasar (SD/MI) sebanyak 35 sekolah, Sekolah Menengah Pertama (SMP/MTs) sebanyak 8 sekolah, Sekolah Menengah Atas (SMA/MA) sebanyak 2 sekolah dan Sekolah Menengah Kejuruan (SMK) sebanyak 4 sekolah. Jumlah murid tingkat SD / MI sebanyak 4.417 murid, untuk tingkat SMP/ MTs sebanyak 2.935 murid dan untuk tingkat SMA/ MA/ SMK sebanyak 3.314 murid.

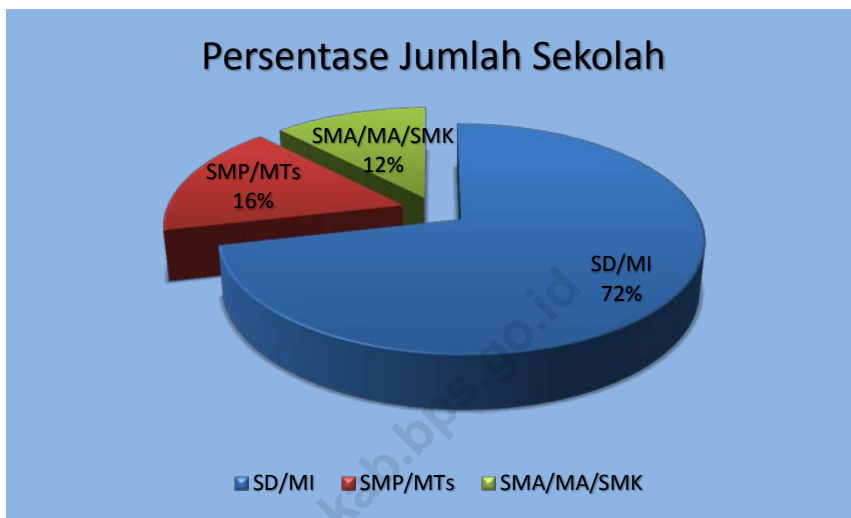
### Kesehatan

Fasilitas kesehatan yang terdapat di Kecamatan Kutowinangun pada tahun 2018 terdapat 1 Rumah Sakit Swasta yang terletak di Desa Kutowinangun yaitu RSU Muhammadiyah Kutowinangun, 1 Puskesmas di Desa Kutowinangun, 2 Puskesmas Pembantu yang terletak di Desa Triwarno dan Tunjungseto, 5 Praktek Dokter Umum dan 3 Praktek Dokter Gigi.

### Agama

Tempat ibadah di Kecamatan Kutowinangun terdapat 71 Masjid , 199 Mushola dan 3 Gereja. Sedangkan vihara, pura dan klenteng tidak ada. Agama mayoritas yang dianut oleh penduduk Kecamatan Kutowinangun adalah Agama Islam.

**Gambar 5** Persentase Jumlah Sekolah Dasar dan Sekolah Lanjutan di Kecamatan Kutowinangun, 2018



## 4.1 PENDIDIKAN

**Tabel 4.1.1 Jumlah Sekolah, Murid, Guru, dan Rasio Murid-Guru Sekolah Dasar (SD) Menurut Desa di Kecamatan Kutowinangun, 2018**

	Desa	Sekolah	Murid	Guru	Rasio Murid- Guru
	(1)	(2)	(3)	(4)	(5)
1	Pekunden	1	171	7	24
2	Tanjungmeru	1	130	8	16
3	Kuwarisan	3	240	25	10
4	Kutowinangun	4	481	30	16
5	Lundong	2	198	16	12
6	Mekarsari	2	362	14	26
7	Babadsari	1	157	7	22
8	Ungaran	1	152	10	15
9	Mrinen	1	81	9	9
10	Pejagatan	2	138	12	12
11	Triwarno	2	204	16	13
12	Korowelang	1	163	5	33
13	Jlegiwinangun	2	252	15	17
14	Lumbu	2	249	15	17
15	Tanjungsari	1	144	9	16
16	Kaliputih	1	118	6	20
17	Tunjungseto	1	143	7	20
18	Pesalakan	1	125	10	13
19	Karangsari	2	256	16	16
<b>Kutowinangun</b>		<b>31</b>	<b>3 764</b>	<b>237</b>	<b>16</b>

Sumber: Kementerian Pendidikan dan Kebudayaan, Sistem Data Pokok Pendidikan, Data Tahun Ajaran 2018/2019

**Tabel 4.1.2 Jumlah Sekolah, Murid, Guru, dan Rasio Murid-Guru Madrasah Ibtidaiyah (MI) Menurut Desa di Kecamatan Kutowinangun, 2018**

	Desa	Sekolah	Murid	Guru	Rasio Murid- Guru
	(1)	(2)	(3)	(4)	(5)
1	Pekunden	-	-	-	-
2	Tanjungmeru	-	-	-	-
3	Kuwarisan	-	-	-	-
4	Kutowinangun	-	-	-	-
5	Lundong	-	-	-	-
6	Mekarsari	-	-	-	-
7	Babadsari	1	194	9	22
8	Ungaran	-	-	-	-
9	Mrinen	-	-	-	-
10	Pejagatan	1	149	14	11
11	Triwarno	1	192	8	24
12	Korowelang	-	-	-	-
13	Jlegiwinangun	-	-	-	-
14	Lumbu	-	-	-	-
15	Tanjungsari	1	118	11	11
16	Kaliputih	-	-	-	-
17	Tunjungseto	-	-	-	-
18	Pesalakan	-	-	-	-
19	Karangsari	-	-	-	-
<b>Kutowinangun</b>		<b>4</b>	<b>653</b>	<b>42</b>	<b>16</b>

Sumber: Kementerian Agama, EMIS, Data Tahun Ajaran 2018/2019

**Tabel 4.1.3 Jumlah Sekolah, Murid, Guru, dan Rasio Murid-Guru Sekolah Menengah Pertama (SMP) Menurut Desa di Kecamatan Kutowinangun, 2018**

	Desa	Sekolah	Murid	Guru	Rasio Murid- Guru
	(1)	(2)	(3)	(4)	(5)
1	Pekunden	-	-	-	-
2	Tanjungmeru	-	-	-	-
3	Kuwarisan	-	-	-	-
4	Kutowinangun	4	1 205	68	18
5	Lundong	-	-	-	-
6	Mekarsari	-	-	-	-
7	Babadsari	1	709	35	20
8	Ungaran	-	-	-	-
9	Mrinen	-	-	-	-
10	Pejagatan	-	-	-	-
11	Triwarno	-	-	-	-
12	Korowelang	-	-	-	-
13	Jlegiwinangun	-	-	-	-
14	Lumbu	-	-	-	-
15	Tanjungsari	-	-	-	-
16	Kaliputih	-	-	-	-
17	Tunjungseto	-	-	-	-
18	Pesalakan	-	-	-	-
19	Karangsari	-	-	-	-
<b>Kutowinangun</b>		<b>5</b>	<b>1 914</b>	<b>103</b>	<b>19</b>

Sumber: Kementerian Pendidikan dan Kebudayaan, Sistem Data Pokok Pendidikan, Data Tahun Ajaran 2018/2019



**Tabel 4.1.4 Jumlah Sekolah, Murid, Guru, dan Rasio Murid-Guru Madrasah Tsanawiyah (MTs) Menurut Desa di Kecamatan Kutowinangun, 2018**

Desa	Sekolah	Murid	Guru	Rasio Murid- Guru
(1)	(2)	(3)	(4)	(5)
1 Pekunden	-	-	-	-
2 Tanjungmeru	-	-	-	-
3 Kuwarisan	-	-	-	-
4 Kutowinangun	-	-	-	-
5 Lundong	1	873	66	13
6 Mekarsari	-	-	-	-
7 Babadsari	-	-	-	-
8 Ungaran	-	-	-	-
9 Mrinen	-	-	-	-
10 Pejagatan	-	-	-	-
11 Triwarno	-	-	-	-
12 Korowelang	-	-	-	-
13 Jlegiwinangun	-	-	-	-
14 Lumbu	1	69	13	5
15 Tanjungsari	-	-	-	-
16 Kaliputih	-	-	-	-
17 Tunjungseto	-	-	-	-
18 Pesalakan	-	-	-	-
19 Karangsari	1	79	14	6
<b>Kutowinangun</b>	<b>3</b>	<b>1 021</b>	<b>93</b>	<b>11</b>

Sumber: Kementerian Agama, EMIS, Data Tahun Ajaran 2018/2019

**Tabel 4.1.5 Jumlah Sekolah, Murid, Guru, dan Rasio Murid-Guru Sekolah Menengah Atas (SMA) Menurut Desa di Kecamatan Kutowinangun, 2018**

	<b>Desa</b>	<b>Sekolah</b>	<b>Murid</b>	<b>Guru</b>	<b>Rasio Murid- Guru</b>
	(1)	(2)	(3)	(4)	(5)
1	Pekunden	-	-	-	-
2	Tanjungmeru	-	-	-	-
3	Kuwarisan	-	-	-	-
4	Kutowinangun	1	1 001	55	18
5	Lundong	-	-	-	-
6	Mekarsari	-	-	-	-
7	Babadsari	-	-	-	-
8	Ungaran	-	-	-	-
9	Mrinen	-	-	-	-
10	Pejagatan	-	-	-	-
11	Triwarno	-	-	-	-
12	Korowelang	-	-	-	-
13	Jlegiwinangun	-	-	-	-
14	Lumbu	-	-	-	-
15	Tanjungsari	-	-	-	-
16	Kaliputih	-	-	-	-
17	Tunjungseto	-	-	-	-
18	Pesalakan	-	-	-	-
19	Karangsari	-	-	-	-
<b>Kutowinangun</b>		<b>1</b>	<b>1 001</b>	<b>55</b>	<b>18</b>

Sumber: Kementerian Pendidikan dan Kebudayaan, Sistem Data Pokok Pendidikan, Data Tahun Ajaran 2018/2019

**Tabel 4.1.6 Jumlah Sekolah, Murid, Guru, dan Rasio Murid-Guru Madrasah Aliyah (MA) Menurut Desa di Kecamatan Kutowinangun, 2018**

	Desa	Sekolah	Murid	Guru	Rasio Murid-Guru
	(1)	(2)	(3)	(4)	(5)
1	Pekunden	-	-	-	-
2	Tanjungmeru	-	-	-	-
3	Kuwarisan	-	-	-	-
4	Kutowinangun	1	471	52	9
5	Lundong	-	-	-	-
6	Mekarsari	-	-	-	-
7	Babadsari	-	-	-	-
8	Ungaran	-	-	-	-
9	Mrinen	-	-	-	-
10	Pejagatan	-	-	-	-
11	Triwarno	-	-	-	-
12	Korowelang	-	-	-	-
13	Jlegiwinangun	-	-	-	-
14	Lumbu	-	-	-	-
15	Tanjungsari	-	-	-	-
16	Kaliputih	-	-	-	-
17	Tunjungseto	-	-	-	-
18	Pesalakan	-	-	-	-
19	Karangsari	-	-	-	-
	<b>Kutowinangun</b>	<b>1</b>	<b>471</b>	<b>52</b>	<b>9</b>

Sumber: Kementerian Agama, EMIS, Data Tahun Ajaran 2018/2019

**Tabel 4.1.7 Jumlah Sekolah, Murid, Guru, dan Rasio Murid-Guru Sekolah Menengah Kejuruan (SMK) Menurut Desa di Kecamatan Kutowinangun, 2018**

	Desa	Sekolah	Murid	Guru	Rasio Murid-Guru
	(1)	(2)	(3)	(4)	(5)
1	Pekunden	-	-	-	-
2	Tanjungmeru	-	-	-	-
3	Kuwarisan	3	582	47	12
4	Kutowinangun	1	1 260	48	26
5	Lundong	-	-	-	-
6	Mekarsari	-	-	-	-
7	Babadsari	-	-	-	-
8	Ungaran	-	-	-	-
9	Mrinen	-	-	-	-
10	Pejagatan	-	-	-	-
11	Triwarno	-	-	-	-
12	Korowelang	-	-	-	-
13	Jlegiwinangun	-	-	-	-
14	Lumbu	-	-	-	-
15	Tanjungsari	-	-	-	-
16	Kaliputih	-	-	-	-
17	Tunjungseto	-	-	-	-
18	Pesalakan	-	-	-	-
19	Karangsari	-	-	-	-
<b>Kutowinangun</b>		<b>4</b>	<b>1 842</b>	<b>95</b>	<b>19</b>

Sumber: Kementerian Pendidikan dan Kebudayaan, Sistem Data Pokok Pendidikan, Data Tahun Ajaran 2018/2019

## 4.2 KESEHATAN

**Tabel 4.2.1 Jumlah Fasilitas Kesehatan Menurut Desa di Kecamatan Kutowinangun, 2018**

	Desa	Rumah Sakit	Rumah Bersalin	Puskesmas	Poliklinik	Pustu
	(1)	(2)	(3)	(4)		(5)
1	Pekunden	-	-	-	-	-
2	Tanjungmeru	-	-	-	-	-
3	Kuwarisan	-	-	-	-	-
4	Kutowinangun	1	-	1	-	-
5	Lundong	-	-	-	-	-
6	Mekarsari	-	-	-	-	-
7	Babadsari	-	-	-	-	-
8	Ungaran	-	-	-	-	-
9	Mrinen	-	-	-	-	-
10	Pejagatan	-	-	-	-	-
11	Triwarno	-	-	-	-	1
12	Korowelang	-	-	-	-	-
13	Jlegiwinangun	-	-	-	-	-
14	Lumbu	-	-	-	-	-
15	Tanjungsari	-	-	-	-	-
16	Kaliputih	-	-	-	-	-
17	Tunjungseto	-	-	-	-	1
18	Pesalakan	-	-	-	-	-
19	Karangsari	-	-	-	-	-
<b>Kutowinangun</b>		<b>1</b>	<b>-</b>	<b>1</b>	<b>-</b>	<b>2</b>

Sumber: Puskesmas Kutowinangun

**Tabel 4.2.2 Jumlah Upaya Kesehatan Bersumberdaya Masyarakat Menurut Desa di Kecamatan Kutowinangun, 2018**

Desa	Upaya Kesehatan Bersumberdaya Masyarakat		
	Poskesdes	Polindes	Posbindu
(1)	(2)	(3)	(4)
1 Pekunden	1	-	1
2 Tanjungmeru	1	-	-
3 Kuwarisan	1	-	1
4 Kutowinangun	-	-	1
5 Lundong	1	-	1
6 Mekarsari	1	-	1
7 Babadsari	1	-	-
8 Ungaran	1	-	1
9 Mrinen	1	-	-
10 Pejagatan	1	-	1
11 Triwarno	-	-	-
12 Korowelang	1	-	1
13 Jlegiwinangun	1	-	-
14 Lumbu	1	-	-
15 Tanjungsari	1	-	-
16 Kaliputih	1	-	-
17 Tunjungseto	-	-	-
18 Pesalakan	1	-	-
19 Karangsari	1	-	-
<b>Kutowinangun</b>	<b>16</b>	<b>-</b>	<b>9</b>

Sumber: Puskesmas Kutowinangun

**Tabel 4.2.3 Jumlah Praktek Tenaga Kesehatan Menurut Desa di Kecamatan Kutowinangun, 2018**

	Desa	Praktek Dokter Umum	Praktek Dokter Gigi
	(1)	(2)	(3)
1	Pekunden	-	-
2	Tanjungmeru	-	-
3	Kuwarisan	2	1
4	Kutowinangun	1	-
5	Lundong	-	1
6	Mekarsari	1	1
7	Babadsari	-	-
8	Ungaran	-	-
9	Mrinen	1	-
10	Pejagatan	-	-
11	Triwarno	-	-
12	Korowelang	-	-
13	Jlegiwinangun	-	-
14	Lumbu	-	-
15	Tanjungsari	-	-
16	Kaliputih	-	-
17	Tunjungseto	-	-
18	Pesalakan	-	-
19	Karangsari	-	-
	<b>Kutowinangun</b>	<b>5</b>	<b>3</b>

Sumber: Puskesmas Kutowinangun

**Tabel 4.2.4 Jumlah Tenaga Kesehatan di Puskesmas Kutowinangun, 2018**

Uraian	PNS/PTT	Non PNS
(1)	(2)	
1. Dokter Spesialis	-	-
2. Dokter Umum	2	2
3. Dokter Gigi	1	-
4. Perawat Gigi	1	-
5. Perawat	9	8
6. Bidan dan Bidan Desa	22	8
7. Tenaga Gizi (Nutrisionis)	1	-
8. Tenaga Farmasi	1	-
9. Tenaga Kesehatan Masyarakat	1	-
10. Tenaga Kesehatan Lingkungan	2	-
11. Tenaga Ahli Teknologi Laboratorium Medik (ATLM)	1	-
12. Tenaga Radiografer	-	-
<b>Jumlah</b>	<b>41</b>	<b>18</b>

Sumber: Puskesmas Kutowinangun



**Tabel 4.2.5 Cakupan Imunisasi Hepatitis < 7 hari dan BCG pada Bayi Menurut Desa di Kecamatan Kutowinangun, 2018**

	Desa	Jumlah Bayi Lahir Hidup	Hepatitis B <7 Hari	BCG
			Jumlah	Jumlah
	(1)	(2)	(3)	(5)
1	Pekunden	23	17	31
2	Tanjungmeru	24	23	23
3	Kuwarisan	45	42	64
4	Kutowinangun	63	54	72
5	Lundong	30	24	36
6	Mekarsari	33	28	54
7	Babadsari	52	47	55
8	Ungaran	32	30	35
9	Mrinen	18	19	23
10	Pejagatan	34	39	45
11	Triwarno	37	37	46
12	Korowelang	20	24	27
13	Jlegiwinangun	44	32	39
14	Lumbu	36	21	34
15	Tanjungsari	44	40	56
16	Kaliputih	19	26	31
17	Tunjungseto	22	18	26
18	Pesalakan	13	22	21
19	Karangsari	36	48	49
	<b>Kutowinangun</b>	<b>672</b>	<b>651</b>	<b>766</b>

Sumber: Puskesmas Kutowinangun

**Tabel 4.2.6 Cakupan Imunisasi DPT-HB3/DPT-HB-Hib, Polio, Campak, dan Imunisasi Dasar Lengkap pada Bayi Menurut Desa di Kecamatan Kutowinangun, 2018**

	Desa	Jumlah Bayi Lahir Hidup	DPT-HB3/DPT-HB-Hib	Polio	Campak	Imunisasi Dasar Lengkap
	(1)	(2)	(3)	(4)	(5)	(6)
1	Pekunden	23	41	29	25	25
2	Tanjungmeru	24	45	20	22	22
3	Kuwarisan	45	43	57	63	63
4	Kutowinangun	63	58	59	60	60
5	Lundong	30	44	32	32	32
6	Mekarsari	33	35	43	37	37
7	Babadsari	52	38	46	52	49
8	Ungaran	32	45	39	37	37
9	Mrinen	18	34	23	20	20
10	Pejagatan	34	41	40	35	35
11	Triwarno	37	50	41	39	39
12	Korowelang	20	44	31	23	23
13	Jlegiwinangun	44	59	44	40	40
14	Lumbu	36	39	40	39	38
15	Tanjungsari	44	51	49	40	39
16	Kaliputih	19	42	30	20	20
17	Tunjungseto	22	43	22	25	24
18	Pesalakan	13	25	20	14	13
19	Karangsari	36	41	44	38	38
	<b>Kutowinangun</b>	<b>672</b>	<b>818</b>	<b>709</b>	<b>661</b>	<b>654</b>

Sumber Puskesmas Kutowinangun

**Tabel 4.2.7 Jumlah Bayi Lahir, Bayi Ditimbang, dan Bayi Berat Badan Lahir Rendah (BBLR) Menurut Desa di Kecamatan Kutowinangun, 2018**

	Desa	Bayi Lahir	Jumlah Bayi Ditimbang	Bayi Berat Badan Lahir Rendah
	(1)	(2)	(3)	(4)
1	Pekunden	29	29	3
2	Tanjungmeru	23	23	-
3	Kuwarisan	49	49	4
4	Kutowinangun	53	53	-
5	Lundong	28	28	1
6	Mekarsari	25	25	1
7	Babadsari	52	52	4
8	Ungaran	34	34	-
9	Mrinen	22	22	2
10	Pejagatan	36	36	-
11	Triwarno	35	35	-
12	Korowelang	28	28	-
13	Jlegiwinangun	38	38	1
14	Lumbu	28	28	-
15	Tanjungsari	52	52	4
16	Kaliputih	27	27	1
17	Tunjungseto	21	21	-
18	Pesalakan	24	24	1
19	Karangsari	51	51	3
	<b>Kutowinangun</b>	<b>655</b>	<b>655</b>	<b>25</b>

Sumber: Puskesmas Kutowinangun

**Tabel 4.2.8 Jumlah Kasus HIV, AIDS, dan SYPHILIS Menurut Jenis Kelamin di Kecamatan Kutowinangun, 2018**

Jenis Kasus		Laki-laki	Perempuan	Jumlah
(1)		(2)	(3)	(4)
1.	H I V	4	7	11
2.	A I D S	1	2	3
3.	Kematian Akibat A I D S	1	2	3
4.	SYPHILIS	-	-	-
<b>Jumlah</b>		<b>6</b>	<b>11</b>	<b>17</b>

Sumber: Puskesmas Kutowinangun

**Tabel 4.2.9 Jumlah Pasangan Usia Subur dan Peserta KB Aktif Menurut Desa di Kecamatan Kutowinangun, 2018**

Desa	Jumlah PUS	Peserta KB Aktif			
		IUD	MOW	MOP	Kondom
(1)	(2)	(3)	(4)	(5)	(6)
1 Pekunden	221	23	4	-	10
2 Tanjungmeru	210	36	1	-	17
3 Kuwarisan	435	38	15	-	35
4 Kutowinangun	530	77	17	-	29
5 Lundong	317	34	9	-	17
6 Mekarsari	449	25	7	-	13
7 Babadsari	452	58	7	-	11
8 Ungaran	352	38	7	-	12
9 Mrinen	173	21	6	-	11
10 Pejagatan	343	24	5	-	11
11 Triwarno	402	36	8	-	32
12 Korowelang	238	22	2	-	9
13 Jlegiwinangun	337	25	4	-	9
14 Lumbu	360	13	5	-	8
15 Tanjungsari	410	27	3	-	19
16 Kaliputih	242	19	6	-	2
17 Tunjungseto	229	17	8	-	10
18 Pesalakan	203	5	3	-	8
19 Karangsari	446	43	10	-	9
<b>Kutowinangun</b>	<b>6 349</b>	<b>581</b>	<b>127</b>	<b>-</b>	<b>272</b>

Lanjutan Tabel 4.2.9

	Desa	Peserta KB Aktif			
		Implan	Suntikan	Pil	Jumlah
	(1)	(3)	(4)	(5)	(6)
1	Pekunden	17	89	13	156
2	Tanjungmeru	18	59	17	148
3	Kuwarisan	20	171	43	322
4	Kutowinangun	27	174	37	361
5	Lundong	19	91	4	174
6	Mekarsari	21	212	46	324
7	Babadsari	31	110	33	250
8	Ungaran	52	102	23	234
9	Mrinen	22	47	10	117
10	Pejagatan	27	113	39	219
11	Triwarno	26	121	43	266
12	Korowelang	42	67	21	163
13	Jlegiwinangun	13	111	23	185
14	Lumbu	21	138	19	204
15	Tanjungsari	32	134	25	240
16	Kaliputih	27	94	12	160
17	Tunjungseto	37	68	24	164
18	Pesalakan	16	58	7	97
19	Karangsari	30	214	24	330
<b>Kutowinangun</b>		<b>272</b>	<b>2 173</b>	<b>463</b>	<b>4 114</b>

Sumber : Dinas Sosial dan Pengendalian Penduduk dan Keluarga Berencana UPTD Kecamatan Kutowinangun

### 4.3 AGAMA

**Tabel 4.3.1 Jumlah Tempat Ibadah Menurut Desa di Kecamatan Kutowinangun, 2018**

Desa	Masjid	Mushola	Gereja Katolik
(1)	(2)	(3)	(4)
1 Pekunden	1	6	-
2 Tanjungmeru	3	4	-
3 Kuwarisan	2	10	-
4 Kutowinangun	3	13	-
5 Lundong	5	15	-
6 Mekarsari	6	11	-
7 Babadsari	4	19	-
8 Ungaran	4	7	-
9 Mrinen	3	5	-
10 Pejagatan	4	11	-
11 Triwarno	5	11	-
12 Korowelang	3	8	-
13 Jlegiwinangun	6	16	-
14 Lumbu	6	16	-
15 Tanjungsari	4	13	-
16 Kaliputih	3	7	-
17 Tunjungseto	2	10	-
18 Pesalakan	2	5	-
19 Karangsari	5	12	-
<b>Kutowinangun</b>	<b>71</b>	<b>199</b>	<b>-</b>

Lanjutan Tabel 4.3.1

	Desa	Gereja Protestan	Pura	Vihara	Kelenteng
	(1)	(2)	(3)	(4)	(5)
1	Pekunden	-	-	-	-
2	Tanjungmeru	-	-	-	-
3	Kuwarisan	1	-	-	-
4	Kutowinangun	-	-	-	-
5	Lundong	-	-	-	-
6	Mekarsari	-	-	-	-
7	Babadsari	-	-	-	-
8	Ungaran	-	-	-	-
9	Mrinen	-	-	-	-
10	Pejagatan	-	-	-	-
11	Triwarno	-	-	-	-
12	Korowelang	-	-	-	-
13	Jlegiwinangun	-	-	-	-
14	Lumbu	-	-	-	-
15	Tanjungsari	-	-	-	-
16	Kaliputih	1	-	-	-
17	Tunjungseto	1	-	-	-
18	Pesalakan	-	-	-	-
19	Karangsari	-	-	-	-
	<b>Kutowinangun</b>	<b>3</b>	-	-	-

Sumber: Kantor Desa di Kecamatan Kutowinangun



**Tabel 4.3.2 Jumlah Jamaah Haji Menurut Desa di Kecamatan Kutowinangun, 2018**

	<b>Desa</b>	<b>Laki-laki</b>	<b>Perempuan</b>	<b>Jumlah</b>
	(1)	(2)	(3)	(4)
1	Pekunden	-	-	-
2	Tanjungmeru	2	3	5
3	Kuwarisan	3	5	8
4	Kutowinangun	8	7	15
5	Lundong	-	-	-
6	Mekarsari	5	4	9
7	Babadsari	4	3	7
8	Ungaran	5	3	8
9	Mrinen	-	-	-
10	Pejagatan	-	-	-
11	Triwarno	-	-	-
12	Korowelang	1	2	3
13	Jlegiwinangun	1	1	2
14	Lumbu	2	3	5
15	Tanjungsari	1	3	4
16	Kaliputih	-	-	-
17	Tunjungseto	-	-	-
18	Pesalakan	-	-	-
19	Karangsari	2	2	4
	<b>Kutowinangun</b>	<b>34</b>	<b>36</b>	<b>70</b>

Sumber: KUA Kecamatan Kutowinangun

**Tabel 4.3.3 Banyaknya Nikah, Talak, Cerai dan Rujuk Per Bulan di Kecamatan Kutowinangun, 2018**

	Bulan	Nikah	Talak	Cerai	Rujuk
	(1)	(2)	(3)	(4)	(5)
1	Januari	51	-	-	-
2	Pebruari	23	-	-	-
3	Maret	45	-	-	-
4	April	18	-	-	-
5	Mei	35	-	-	-
6	Juni	20	-	-	-
7	Juli	57	-	-	-
8	Agustus	16	2	2	-
9	September	65	-	4	-
10	Oktober	25	-	-	-
11	November	31	1	-	-
12	Desember	45	-	-	-
<b>Kutowinangun</b>		<b>433</b>	<b>3</b>	<b>6</b>	<b>-</b>

Sumber: KUA Kecamatan Kutowinangun



# 5. PERTANIAN

<https://kebumen.go.id>



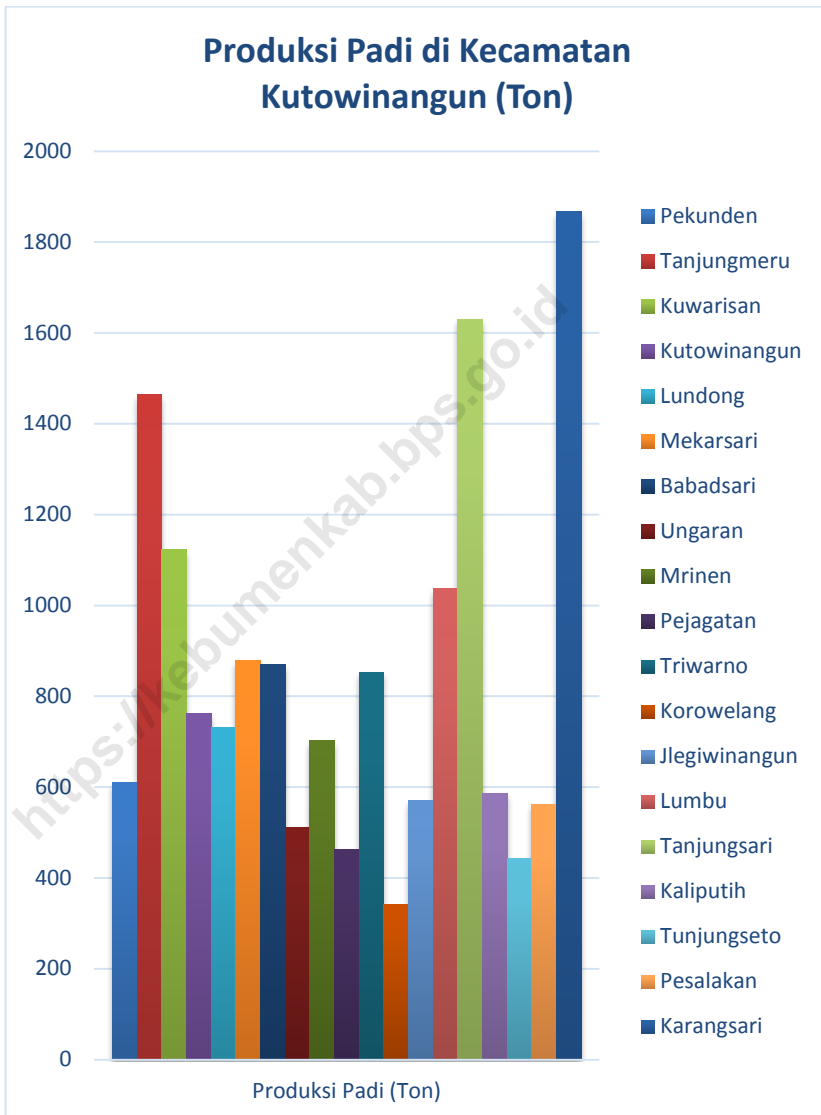
## ULASAN

Kecamatan Kutowinangun merupakan salah satu penyumbang tercukupkannya ketersediaan bahan pangan di Kabupaten Kebumen, terutama untuk komoditas padi. Pada tahun 2018, jumlah produksi padi di Kecamatan Kutowinangun sebesar 16.002,4 ton dengan luas panen 2.714 hektar. Selain sebagai produsen padi, Kecamatan Kutowinangun juga merupakan produsen berbagai tanaman palawija (jagung, ubi kayu, kacang tanah, dan kacang hijau). Pada tahun 2018, produksi jagung mencapai 194,04 ton dengan luas panen 36 hektar. Untuk produksi ubi kayu mencapai 1.703,20 ton dengan luas panen sebesar 80 hektar. Sedangkan untuk produksi kacang tanah sebesar 27,50 ton dengan luas panen 25 hektar dan untuk produksi kacang hijau sebesar 409,50 ton dengan luas panen 350 hektar.

Untuk komoditas hortikultura terutama sayuran, jenis sayuran yang paling banyak produksinya yaitu kacang panjang sebesar 24,67 kwintal dengan luas panen 9 hektar. Untuk komoditas perkebunan banyaknya produksi kelapa 498,13 ton dan produksi tembakau sebanyak 7,60 ton.

Jumlah populasi ternak yang banyak di Kecamatan Kutowinangun adalah jenis sapi potong sebanyak 890 ekor dan kambing sebanyak 1.141 ekor. Untuk populasi jenis unggas yang banyak diternak yaitu ayam kampung sejumlah 27.725 ekor dan itik sejumlah 1.753 ekor..

**Gambar 6** Produksi Padi Menurut Desa di Kecamatan Kutowinangun, 2018



## 5.1 TANAMAN PANGAN

**Tabel 5.1.1 Luas Lahan Sawah Menurut Desa dan Jenis Pengairan di Kecamatan Kutowinangun (Hektar), 2018**

	<b>Desa</b>	<b>Irigasi</b>	<b>Non Irigasi</b>	<b>Jumlah</b>
	(1)	(2)	(3)	(4)
1	Pekunden	50,5	-	50,5
2	Tanjungmeru	120,0	-	120,0
3	Kuwarisan	92,3	-	92,3
4	Kutowinangun	64,0	-	64,0
5	Lundong	60,3	-	60,3
6	Mekarsari	77,0	-	77,0
7	Babadsari	82,5	-	82,5
8	Ungaran	43,0	-	43,0
9	Mrinen	59,2	-	59,2
10	Pejagatan	-	66,0	66,0
11	Triwarno	-	90,3	90,3
12	Korowelang	-	48,3	48,3
13	Jlegiwinangun	10,0	38,0	48,0
14	Lumbu	-	93,1	93,1
15	Tanjungsari	117,2	20,0	137,2
16	Kaliputih	20,0	21,1	41,1
17	Tunjungseto	18,0	15,2	33,2
18	Pesalakan	-	45,0	45,0
19	Karangsari	153,0	-	153,0
	<b>Kutowinangun</b>	<b>967</b>	<b>437</b>	<b>1 404,0</b>

Sumber: Kantor BPP Kecamatan Kutowinangun



PERTANIAN

**Tabel 5.1.2 Luas Lahan Tegal/Kebun, Ladang/Huma, dan Lahan yang Sementara Tidak Diusahakan Menurut Desa di Kecamatan Kutowinangun (hektar), 2018**

	<b>Desa</b>	<b>Tegal/Kebun</b>	<b>Ladang/Huma</b>	<b>Sementara Tidak Diusahakan</b>
	(1)	(2)	(3)	(4)
1	Pekunden	50,1	-	-
2	Tanjungmeru	-	-	-
3	Kuwarisan	-	-	-
4	Kutowinangun	-	-	-
5	Lundong	-	-	-
6	Mekarsari	7,0	-	-
7	Babadsari	33,1	-	-
8	Ungaran	34,8	-	-
9	Mrinen	9,4	-	-
10	Pejagatan	36,2	-	-
11	Triwarno	103,0	-	-
12	Korowelang	53,4	-	-
13	Jlegiwinangun	74,0	-	-
14	Lumbu	118	-	-
15	Tanjungsari	22,4	-	-
16	Kaliputih	42,8	-	-
17	Tunjungseto	40,7	-	-
18	Pesalakan	53,7	-	-
19	Karangsari	32,7	-	-
	<b>Kutowinangun</b>	<b>711,3</b>	-	-

Sumber : Kantor BPP Kecamatan Kutowinangun

**Tabel 5.1.3 Luas Panen dan Produksi Padi Sawah dan Padi Ladang Menurut Desa di Kecamatan Kutowinangun, 2018**

Desa	Padi Sawah		Padi Ladang	
	Luas Panen ( Ha)	Produksi (ton)	Luas Panen ( Ha)	Produksi (ton)
(1)	(2)	(3)	(4)	(5)
1 Pekunden	100	610,00	-	-
2 Tanjungmeru	240	1 464,00	-	-
3 Kuwarisan	184	1 122,40	-	-
4 Kutowinangun	128	761,60	-	-
5 Lundong	120	732,00	-	-
6 Mekarsari	144	878,40	-	-
7 Babadsari	146	868,70	-	-
8 Ungaran	86	511,70	-	-
9 Mrinen	118	702,10	-	-
10 Pejagatan	68	387,60	15	73,95
11 Triwarno	128	729,60	25	123,25
12 Korowelang	8	45,60	60	295,80
13 Jlegiwinangun	96	571,20	-	-
14 Lumbu	130	741,00	60	295,80
15 Tanjungsari	274	1 630,30	-	-
16 Kaliputih	82	487,90	20	98,60
17 Tunjungseto	66	392,70	10	49,30
18 Pesalakan	90	513,00	10	49,30
19 Karangsari	306	1 866,60	-	-
<b>Jumlah</b>	<b>2 514</b>	<b>15 016,40</b>	<b>200</b>	<b>986,00</b>

Sumber: Kantor BPP Kecamatan Kutowinangun

PERTANIAN

**Tabel 5.1.4 Luas Panen dan Produksi Palawija Menurut Desa di Kecamatan Kutowinangun, 2018**

Desa	Jagung		Ubi Kayu	
	Luas Panen ( Ha)	Produksi (ton)	Luas Panen ( Ha)	Produksi (ton)
(1)	(2)	(3)	(4)	(5)
1 Pekunden	-	-	-	-
2 Tanjungmeru	-	-	-	-
3 Kuwarisan	-	-	-	-
4 Kutowinangun	-	-	-	-
5 Lundong	-	-	-	-
6 Mekarsari	-	-	-	-
7 Babadsari	-	-	-	-
8 Ungaran	-	-	-	-
9 Mrinen	-	-	-	-
10 Pejagatan	-	-	10	212,90
11 Triwarno	17	91,63	5	106,45
12 Korowelang	19	102,41	26	553,54
13 Jlegiwinangun	-	-	13	276,77
14 Lumbu	-	-	18	383,22
15 Tanjungsari	-	-	-	-
16 Kaliputih	-	-	6	127,74
17 Tunjungseto	-	-	-	-
18 Pesalakan	-	-	2	43,58
19 Karangsari	-	-	-	-
<b>Jumlah</b>	<b>36</b>	<b>194,04</b>	<b>80</b>	<b>1 703,20</b>

Sumber: Kantor BPP Kecamatan Kutowinangun

Lanjutan Tabel 5.1.4

Desa	Ubi Jalar		Kacang Tanah	
	Luas Panen ( Ha)	Produksi (ton)	Luas Panen ( Ha)	Produksi (ton)
(1)	(2)	(3)	(4)	(5)
1 Pekunden	-	-	-	-
2 Tanjungmeru	-	-	-	-
3 Kuwarisan	-	-	-	-
4 Kutowinangun	-	-	-	-
5 Lundong	-	-	-	-
6 Mekarsari	-	-	-	-
7 Babadsari	-	-	-	-
8 Ungaran	-	-	-	-
9 Mrinen	-	-	-	-
10 Pejagatan	-	-	2	2,20
11 Triwarno	-	-	2	2,20
12 Korowelang	-	-	11	12,10
13 Jlegiwinangun	-	-	3	3,30
14 Lumbu	-	-	3	3,30
15 Tanjungsari	-	-	-	-
16 Kaliputih	-	-	2	2,20
17 Tunjungseto	-	-	-	-
18 Pesalakan	-	-	2	2,20
19 Karangsari	-	-	-	-
<b>Jumlah</b>	-	-	<b>25</b>	<b>27,50</b>

Sumber: Kantor BPP Kecamatan Kutowinangun

Lanjutan Tabel 5.1.4

	Desa	Kedelai		Kacang Hijau	
		Luas Panen	Produksi	Luas Panen	Produksi
		( Ha)	(ton)	( Ha)	(ton)
(1)	(2)	(3)	(4)	(5)	
1	Pekunden	-	-	12	14,40
2	Tanjungmeru	-	-	85	99,45
3	Kuwarisan	-	-	23	26,91
4	Kutowinangun	-	-	8	9,36
5	Lundong	-	-	11	12,87
6	Mekarsari	-	-	9	10,53
7	Babadsari	-	-	5	5,85
8	Ungaran	-	-	5	5,85
9	Mrinen	-	-	5	5,85
10	Pejagatan	-	-	-	-
11	Triwarno	-	-	-	-
12	Korowelang	-	-	-	-
13	Jlegiwinangun	-	-	12	14,04
14	Lumbu	-	-	33	38,61
15	Tanjungsari	-	-	24	28,08
16	Kaliputih	-	-	13	15,12
17	Tunjungseto	-	-	7	8,19
18	Pesalakan	-	-	11	12,87
19	Karangsari	-	-	87	101,79
<b>Jumlah</b>		-	-	<b>350</b>	<b>409,50</b>

Sumber: Kantor BPP Kecamatan Kutowinangun

## 5.2 HORTIKULTURA

**Tabel 5.2.1 Luas Panen dan Produksi Tanaman Sayuran Menurut Desa di Kecamatan Kutowinangun, 2018**

Desa	Sawi Hijau		Cabai Rawit	
	Luas Panen ( Ha)	Produksi (kwt)	Luas Panen ( Ha)	Produksi (kwt)
(1)	(2)	(3)	(4)	(5)
1 Pekunden	-	-	-	-
2 Tanjungmeru	-	-	-	-
3 Kuwarisan	-	-	-	-
4 Kutowinangun	-	-	-	-
5 Lundong	-	-	-	-
6 Mekarsari	-	-	-	-
7 Babadsari	8	9,68	1	2,24
8 Ungaran	-	-	-	-
9 Mrinen	-	-	-	-
10 Pejagatan	2	2,42	2	4,48
11 Triwarno	4	4,84	1	2,24
12 Korowelang	-	-	1	2,24
13 Jlegiwinangun	5	6,05	2	4,48
14 Lumbu	-	-	1	2,24
15 Tanjungsari	-	-	-	-
16 Kaliputih	-	-	-	-
17 Tunjungseto	-	-	-	-
18 Pesalakan	-	-	-	-
19 Karang Sari	-	-	-	-
<b>Jumlah</b>	<b>19</b>	<b>22,99</b>	<b>8</b>	<b>17,92</b>

Lanjutan Tabel 5.2.1

Desa	Kacang Panjang		Tomat	
	Luas Panen ( Ha)	Produksi (kwt)	Luas Panen ( Ha)	Produksi (kwt)
(1)	(2)	(3)	(4)	(5)
1 Pekunden	-	-	-	-
2 Tanjungmeru	1	2,73	-	-
3 Kuwarisan	-	-	-	-
4 Kutowinangun	-	-	-	-
5 Lundong	-	-	-	-
6 Mekarsari	-	-	1	1,65
7 Babadsari	1	2,81	2	3,90
8 Ungaran	-	-	-	-
9 Mrinen	-	-	-	-
10 Pejagatan	1	2,76	1	1,58
11 Triwarno	1	2,74	1	1,74
12 Korowelang	1	2,89	-	-
13 Jlegiwinangun	1	2,75	1	1,70
14 Lumbu	1	2,72	-	-
15 Tanjungsari	-	-	-	-
16 Kaliputih	1	2,70	-	-
17 Tunjungseto	-	-	-	-
18 Pesalakan	1	2,57	-	-
19 Karangsari	-	-	-	-
<b>Jumlah</b>	<b>9</b>	<b>24,67</b>	<b>6</b>	<b>10,57</b>

Tabel Lanjutan 5.2.1

Desa	Terong		Kangkung		Bayam	
	Luas Panen (Ha)	Produksi (kwt)	Luas Panen (Ha)	Produksi (kwt)	Luas Panen (Ha)	Produksi (kwt)
(1)	(2)	(3)	(4)	(5)	(6)	(7)
1 Pekunden	-	-	-	-	-	-
2 Tanjungmeru	-	-	2	4,88	-	-
3 Kuwarisan	-	-	-	-	-	-
4 Kutowinangun	-	-	-	-	-	-
5 Lundong	-	-	1	2,49	-	-
6 Mekarsari	-	-	-	-	1	1,41
7 Babadsari	1	1,98	-	-	2	3,08
8 Ungaran	-	-	-	-	-	-
9 Mrinen	1	1,93	-	-	-	-
10 Pejagatan	2	3,92	-	-	1	1,43
11 Triwarno	1	1,96	-	-	1	1,50
12 Korowelang	-	-	1	2,43	-	-
13 Jlegiwinangun	1	1,94	2	4,96	2	3,06
14 Lumbu	-	-	-	-	-	-
15 Tanjungsari	-	-	-	-	-	-
16 Kaliputih	-	-	1	2,43	1	1,39
17 Tunjungseto	-	-	-	-	-	-
18 Pesalakan	-	-	-	-	-	-
19 Karangsari	-	-	-	-	-	-
<b>Jumlah</b>	<b>6</b>	<b>11,73</b>	<b>7</b>	<b>17,19</b>	<b>8</b>	<b>11,87</b>

Sumber: Kantor BPP Kecamatan Kutowinangun



**Tabel 5.2.2 Produksi Buah-buahan (Kwintal) Menurut Desa di Kecamatan Kutowinangun, 2018**

Desa	Durian		Jambu Biji	
	Jlm Pohon (Batang)	Produksi (Kwt)	Jlm Pohon (Batang)	Produksi (Kwt)
(1)	(2)	(3)	(4)	(5)
1 Pekunden	-	-	17	5,61
2 Tanjungmeru	-	-	21	6,93
3 Kuwarisan	-	-	11	3,63
4 Kutowinangun	-	-	7	2,31
5 Lundong	-	-	15	4,95
6 Mekarsari	-	-	13	4,29
7 Babadsari	-	-	14	4,62
8 Ungaran	-	-	17	5,61
9 Mrinen	-	-	18	5,94
10 Pejagatan	21	4,10	23	7,59
11 Triwarno	-	-	24	7,92
12 Korowelang	-	-	17	5,61
13 Jlegiwinangun	27	5,27	20	6,60
14 Lumbu	-	-	15	4,95
15 Tanjungsari	-	-	21	6,93
16 Kaliputih	38	7,41	19	6,27
17 Tunjungseto	42	8,19	18	5,94
18 Pesalakan	-	-	19	6,27
19 Karang Sari	-	-	23	7,59
<b>Jumlah</b>	<b>128</b>	<b>25,00</b>	<b>332</b>	<b>112,00</b>

Sumber: Kantor BPP Kecamatan Kutowinangun

Lanjutan Tabel 5.2.2

Desa	Jambu Air		Mangga	
	Jlm Pohon (Batang)	Produksi (Kwt)	Jlm Pohon (Batang)	Produksi (Kwt)
(1)	(2)	(3)	(4)	(5)
1 Pekunden	11	1,21	197	108,35
2 Tanjungmeru	13	1,43	241	132,55
3 Kuwarisan	14	1,54	135	74,25
4 Kutowinangun	6	0,66	105	57,75
5 Lundong	9	0,99	129	70,95
6 Mekarsari	21	2,31	169	92,95
7 Babadsari	32	3,52	167	91,85
8 Ungaran	24	2,64	153	84,15
9 Mrinen	11	1,21	173	95,15
10 Pejagatan	35	3,85	279	153,45
11 Triwarno	70	7,70	263	144,65
12 Korowelang	11	1,21	163	89,65
13 Jlegiwinangun	15	1,65	211	116,05
14 Lumbu	4	0,44	163	89,65
15 Tanjungsari	17	1,87	183	100,65
16 Kaliputih	7	0,77	432	237,60
17 Tunjungseto	6	0,66	478	262,90
18 Pesalakan	5	0,55	182	100,10
19 Karangsari	9	0,99	201	110,55
<b>Jumlah</b>	<b>320</b>	<b>35,20</b>	<b>4 024</b>	<b>2 250,00</b>

Lanjutan Tabel 5.2.2

Desa	Nangka		Pepaya	
	Jlm Pohon (Batang)	Produksi (Kwt)	Jlm Pohon (Batang)	Produksi (Kwt)
(1)	(2)	(3)	(4)	(5)
1 Pekunden	11	6,05	-	-
2 Tanjungmeru	21	11,55	24	3,36
3 Kuwarisan	23	12,65	11	1,54
4 Kutowinangun	7	3,85	-	-
5 Lundong	11	6,05	-	-
6 Mekarsari	14	7,70	-	-
7 Babadsari	15	8,25	421	58,94
8 Ungaran	16	8,80	157	21,98
9 Mrinen	19	10,45	278	38,92
10 Pejagatan	47	25,85	321	44,94
11 Triwarno	48	26,40	153	21,42
12 Korowelang	12	6,60	-	-
13 Jlegiwinangun	14	7,70	489	68,46
14 Lumbu	11	6,05	53	7,42
15 Tanjungsari	21	11,55	151	21,14
16 Kaliputih	20	11,00	78	10,92
17 Tunjungseto	17	9,35	53	7,42
18 Pesalakan	18	9,90	43	6,02
19 Karangsari	17	9,35	48	6,72
<b>Jumlah</b>	<b>362</b>	<b>200,00</b>	<b>2 280</b>	<b>330,00</b>

Lanjutan Tabel 5.2.2

Desa	Pisang		Rambutan	
	Jlm Pohon (Batang)	Produksi (Kwt)	Jlm Pohon (Batang)	Produksi (Kwt)
(1)	(2)	(3)	(4)	(5)
1 Pekunden	97	16,49	31	6,51
2 Tanjungmeru	279	47,43	61	12,81
3 Kuwarisan	253	43,01	41	8,61
4 Kutowinangun	191	32,47	31	6,51
5 Lundong	270	45,90	23	4,83
6 Mekarsari	280	47,60	47	9,87
7 Babadsari	300	51	67	14,07
8 Ungaran	350	59,50	45	9,45
9 Mrinen	240	40,80	32	6,72
10 Pejagatan	290	49,30	34	7,14
11 Triwarno	280	47,60	56	11,76
12 Korowelang	230	39,10	21	4,41
13 Jlegiwinangun	290	49,30	18	3,78
14 Lumbu	120	20,40	20	4,20
15 Tanjungsari	250	42,50	21	4,41
16 Kaliputih	251	42,67	21	4,41
17 Tunjungseto	110	18,70	57	11,97
18 Pesalakan	130	22,10	18	3,78
19 Karangsari	204	34,68	21	4,41
<b>Jumlah</b>	<b>4 415</b>	<b>765,00</b>	<b>665</b>	<b>139,65</b>

PERTANIAN

Lanjutan Tabel 5.2.2

	Desa	Bengkoang	
		Luas (Ha)	Produksi (Kwt)
		(1)	(2)
1	Pekunden	-	-
2	Tanjungmeru	-	-
3	Kuwarisan	-	-
4	Kutowinangun	-	-
5	Lundong	-	-
6	Mekarsari	-	-
7	Babadsari	-	-
8	Ungaran	-	-
9	Mrinen	-	-
10	Pejagatan	7	2 625
11	Triwarno	4	1 500
12	Korowelang	10	3 750
13	Jlegiwinangun	4	1 500
14	Lumbu	-	-
15	Tanjungsari	-	-
16	Kaliputih	-	-
17	Tunjungseto	-	-
18	Pesalakan	-	-
19	Karangsari	-	-
<b>Jumlah</b>		<b>25</b>	<b>9 375</b>

Sumber : Kantor BPP Kecamatan Kutowinangun

## 5.3 PERKEBUNAN

**Tabel 5.3.1 Luas Tanaman Perkebunan Menurut Desa di Kecamatan Kutowinangun, 2018**

Desa	Kelapa		Tembakau	
	Luas Tanam ( Ha)	Produksi (ton)	Luas Panen ( Ha)	Produksi (ton)
(1)	(2)	(3)	(4)	(5)
1 Pekunden	7,84	11,59	-	-
2 Tanjungmeru	17,14	25,33	-	-
3 Kuwarisan	26,87	39,71	-	-
4 Kutowinangun	2,74	4,05	-	-
5 Lundong	20,87	30,85	-	-
6 Mekarsari	35	51,73	-	-
7 Babadsari	16,70	24,68	-	-
8 Ungaran	13,46	19,89	-	-
9 Mrinen	10,96	16,20	-	-
10 Pejagatan	13	19,21	1	0,69
11 Triwarno	16	23,65	3	2,07
12 Korowelang	12,09	17,87	4	2,76
13 Jlegiwinangun	9,10	13,45	3	2,07
14 Lumbu	12,37	18,28	-	-
15 Tanjungsari	28,96	42,80	-	-
16 Kaliputih	4,10	6,06	-	-
17 Tunjungseto	8,08	11,94	-	-
18 Pesalakan	7,68	11,35	-	-
19 Karangsari	74,17	109,62	-	-
<b>Jumlah</b>	<b>337,13</b>	<b>498,28</b>	<b>11</b>	<b>7,60</b>

Sumber: Kantor BPP Kecamatan Kutowinangun

PERTANIAN

5.4 PETERNAKAN

**Tabel 5.4.1 Populasi Ternak dan Pemetongan Ternak Menurut Desa di Kecamatan Kutowinangun , 2018**

	<b>Desa</b>	<b>Sapi Potong</b>	<b>Kuda</b>	<b>Kambing</b>	<b>Domba</b>
	(1)	(2)	(3)	(4)	(5)
1	Pekunden	10	-	17	-
2	Tanjungmeru	17	2	33	17
3	Kuwarisan	24	-	23	7
4	Kutowinangun	-	-	15	-
5	Lundong	41	-	52	23
6	Mekarsari	7	-	68	23
7	Babadsari	44	2	204	87
8	Ungaran	42	2	58	26
9	Mrinen	11	-	59	17
10	Pejagatan	36	-	77	12
11	Triwarno	59	-	51	13
12	Korowelang	45	-	49	19
13	Jlegiwinangun	37	2	151	12
14	Lumbu	61	-	51	5
15	Tanjungsari	44	3	33	3
16	Kaliputih	167	-	51	9
17	Tunjungseto	41	-	71	5
18	Pesalakan	107	-	36	3
19	Karangsari	97	5	47	7
	<b>Jumlah</b>	<b>890</b>	<b>16</b>	<b>1141</b>	<b>288</b>

Sumber: Kantor BPP Kecamatan Kutowinangun

**Tabel 5.4.2 Populasi Unggas Berdasarkan Jenis Unggas Menurut Desa di Kecamatan Kutowinangun, 2018**

Desa	Ayam Kampung	Ayam Pedaging	Ayam Petelur	Itik
(1)	(2)	(3)	(4)	(5)
1 Pekunden	1 711	-	-	24
2 Tanjungmeru	1 350	-	-	243
3 Kuwarisan	1 311	-	-	64
4 Kutowinangun	670	-	-	37
5 Lundong	1 675	-	-	27
6 Mekarsari	1 126	-	-	153
7 Babadsari	2 400	-	-	334
8 Ungaran	1 776	-	-	47
9 Mrinen	1 351	-	-	54
10 Pejagatan	1 263	5 000	-	37
11 Triwarno	1 888	4 000	500	110
12 Korowelang	1 445	18 000	-	37
13 Jlegiwinangun	1 120	1 500	-	53
14 Lumbu	1 227	-	-	36
15 Tanjungsari	1 331	-	-	53
16 Kaliputih	1 267	-	-	168
17 Tunjungseto	1 577	-	-	32
18 Pesalakan	1 573	-	-	183
19 Karangsari	1 664	-	-	61
<b>Jumlah</b>	<b>27 725</b>	<b>28 500</b>	<b>500</b>	<b>1 753</b>

Sumber: Kantor BPP Kecamatan Kutowinangun



**Tabel 5.4.3 Jumlah Pemotongan Hewan Qurban Menurut Desa di Kecamatan Kutowinangun, 2018**

Desa	Kerbau	Sapi	Kambing	Jumlah
(1)	(2)			(3)
1 Pekunden	-	6	20	26
2 Tanjungmeru	-	4	27	31
3 Kuwarisan	-	9	59	68
4 Kutowinangun	-	12	48	60
5 Lundong	-	5	28	33
6 Mekarsari	-	15	53	68
7 Babadsari	-	9	53	62
8 Ungaran	-	12	41	53
9 Mrinen	-	1	31	32
10 Pejagatan	-	2	22	24
11 Triwarno	-	9	31	40
12 Korowelang	-	3	14	17
13 Jlegiwinangun	-	4	34	38
14 Lumbu	-	-	29	29
15 Tanjungsari	-	2	46	48
16 Kaliputih	-	5	20	25
17 Tunjungseto	-	6	12	18
18 Pesalakan	-	2	19	21
19 Karangsari	-	11	44	55
<b>Jumlah</b>	-	<b>117</b>	<b>631</b>	<b>748</b>

Sumber: Kantor BPP Kecamatan Kutowinangun

<https://kebumenkab.bps.go.id>

## 6. EKONOMI



## ULASAN

Kegiatan perekonomian suatu wilayah akan lebih baik jika didukung oleh sarana dan prasarana ekonomi yang memadai. Sarana dan prasarana ekonomi dapat berupa lembaga keuangan baik lembaga bank maupun lembaga bukan bank, kelompok pertokoan, pasar, minimarket, rumah makan, toko/warung kelontong, hotel dan lain-lain. Sarana dan prasarana ekonomi yang ada di Kecamatan Kutowinangun yaitu 16 unit lembaga keuangan, 8 kelompok pertokoan, 2 unit pasar permanen, 3 unit pasar semi permanen, 1 unit pasar tanpa bangunan, 7 unit minimarket, 12 unit warung makan dan 385 unit toko/warung kelontong. Lembaga keuangan yang ada di Kecamatan Kutowinangun terdiri dari 2 unit Bank Umum, 2 unit Bank Perkreditan Rakyat (BPR), 11 unit Koperasi Simpan Pinjam (Kospin) dan 1 unit Pegadaian.

Berdasarkan data Podes 2018, jumlah industri yang ada di Kecamatan Kutowinangun sebanyak 593 unit yang terdiri dari 52 unit industri barang dari kayu, 27 unit industri barang dari logam atau bahan logam, 27 unit industri dari kain, 101 unit industri gerabah, 28 unit industri anyaman bambu dan 358 unit industri makanan dan minuman.

6.1 EKONOMI

**Tabel 6.1.1 Jumlah Lembaga Keuangan Menurut Desa di Kecamatan Kutowinangun, 2018**

Desa	Bank Umum	Bank Perkreditan Rakyat	Koperasi Simpan Pinjam	Pegadaian
(1)	(2)	(3)	(4)	(5)
1 Pekunden	-	-	-	-
2 Tanjungmeru	-	-	-	-
3 Kuwarisan	-	-	5	-
4 Kutowinangun	2	2	6	1
5 Lundong	-	-	-	-
6 Mekarsari	-	-	-	-
7 Babadsari	-	-	-	-
8 Ungaran	-	-	-	-
9 Mrinen	-	-	-	-
10 Pejagatan	-	-	-	-
11 Triwarno	-	-	-	-
12 Korowelang	-	-	-	-
13 Jlegiwinangun	-	-	-	-
14 Lumbu	-	-	-	-
15 Tanjungsari	-	-	-	-
16 Kaliputih	-	-	-	-
17 Tunjungseto	-	-	-	-
18 Pesalakan	-	-	-	-
19 Karangsari	-	-	-	-
<b>Kutowinangun</b>	<b>2</b>	<b>2</b>	<b>11</b>	<b>1</b>

Sumber: Pendataan Potensi Desa 2018

**Tabel 6.1.2 Jumlah Sarana dan Prasarana Ekonomi Menurut Desa di Kecamatan Kutowinangun, 2018**

Desa	Kelompok Pertokoan	Pasar Permanen	Pasar Semi Permanen	Pasar Tanpa Bangunan
(1)	(2)	(3)	(4)	(5)
1 Pekunden	-	-	-	-
2 Tanjungmeru	-	-	-	-
3 Kuwarisan	1	-	-	-
4 Kutowinangun	5	1	1	1
5 Lundong	-	-	-	-
6 Mekarsari	-	-	-	-
7 Babadsari	1	-	-	-
8 Ungaran	1	1	1	-
9 Mrinen	-	-	-	-
10 Pejagatan	-	-	1	-
11 Triwarno	-	-	-	-
12 Korowelang	-	-	-	-
13 Jlegiwinangun	-	-	-	-
14 Lumbu	-	-	-	-
15 Tanjungsari	-	-	-	-
16 Kaliputih	-	-	-	-
17 Tunjungseto	-	-	-	-
18 Pesalakan	-	-	-	-
19 Karangsari	-	-	-	-
<b>Kutowinangun</b>	<b>8</b>	<b>2</b>	<b>3</b>	<b>1</b>

**Lanjutan Tabel 6.1.2**

Desa	Minimarket	Rumah Makan	Toko/Warung Kelontong	Hotel/Penginapan
(1)	(2)	(3)	(4)	(5)
1 Pekunden	-	-	6	-
2 Tanjungmeru	-	-	17	-
3 Kuwarisan	-	7	36	-
4 Kutowinangun	4	3	50	-
5 Lundong	1	1	17	-
6 Mekarsari	1	-	15	-
7 Babadsari	-	-	15	-
8 Ungaran	-	-	42	-
9 Mrinen	-	-	6	-
10 Pejagatan	-	-	11	-
11 Triwarno	-	-	46	-
12 Korowelang	-	-	8	-
13 Jlegiwinangun	-	-	12	-
14 Lumbu	-	-	5	-
15 Tanjungsari	-	-	24	-
16 Kaliputih	-	1	12	-
17 Tunjungseto	-	-	26	-
18 Pesalakan	-	-	4	-
19 Karangsari	1	-	33	-
<b>Kutowinangun</b>	<b>7</b>	<b>12</b>	<b>385</b>	<b>-</b>

Sumber: Pendataan Potensi Desa 2018

**Tabel 6.1.3 Jumlah Industri Menurut Desa di Kecamatan Kutowinangun, 2018**

	Desa	Industri Kayu	Industri Logam	Industri Kain
	(1)	(2)	(3)	(4)
1	Pekunden	7	2	5
2	Tanjungmeru	2	2	6
3	Kuwarisan	3	5	1
4	Kutowinangun	-	-	-
5	Lundong	3	-	-
6	Mekarsari	11	-	-
7	Babadsari	-	-	-
8	Ungaran	-	-	-
9	Mrinen	-	10	-
10	Pejagatan	3	1	-
11	Triwarno	1	-	-
12	Korowelang	-	-	-
13	Jlegiwinangun	5	-	-
14	Lumbu	3	1	1
15	Tanjungsari	5	5	5
16	Kaliputih	7	-	4
17	Tunjungseto	2	1	5
18	Pesalakan	-	-	-
19	Karangsari	-	-	-
<b>Kutowinangun</b>		<b>52</b>	<b>27</b>	<b>27</b>



**Lanjutan Tabel 6.1.3**

Desa	Industri Gerabah	Industri Anyaman	Industri Makanan/Minuman
(1)	(2)	(3)	(4)
1 Pekunden	2	2	4
2 Tanjungmeru	-	3	9
3 Kuwarisan	-	1	11
4 Kutowinangun	3	-	230
5 Lundong	15	-	18
6 Mekarsari	4	-	1
7 Babadsari	4	-	2
8 Ungaran	-	-	-
9 Mrinen	-	-	-
10 Pejagatan	58	-	-
11 Triwarno	-	-	3
12 Korowelang	-	2	-
13 Jlegiwinangun	2	2	40
14 Lumbu	5	-	8
15 Tanjungsari	3	-	12
16 Kaliputih	2	17	11
17 Tunjungseto	-	1	3
18 Pesalakan	-	-	-
19 Karang Sari	3	-	6
<b>Kutowinangun</b>	<b>101</b>	<b>28</b>	<b>358</b>

Sumber: Pendataan Potensi Desa 2018



Sensus  
Penduduk  
2020

# DATA

## MENCERDASKAN BANGSA

ISBN 978-602-5476-47-1



9 786025 476471



**BADAN PUSAT STATISTIK  
KABUPATEN KEBUMEN**

Jl. Arungbinang No. 17 A Kebumen 54321 Telp/Faxn: (0287) 361 163  
Website : [kebumenkab.bps.go.id](http://kebumenkab.bps.go.id) email : [bps3305@bps.go.id](mailto:bps3305@bps.go.id)