



sungai kikim



jembatan sukarama

STATISTIK DAERAH KECAMATAN GUMAY TALANG TAHUN 2011



KATA PENGANTAR

Statistik Daerah Kecamatan Gumay Talang merupakan refleksi umum yang melengkapi buku Kecamatan Gumay Talang Dalam Angka . Buku ini menyajikan angka dalam bentuk tabel sebagai data akurat dan dilengkapi grafik sehingga memudahkan pembaca dalam melihat nilai persentase atau perbandingan antara data-data yang ada. Dengan begitu data yang disajikan dapat dianalisis dengan sebab akibat dan menjelaskan pengaruh eksternal yang menyebabkan beberapa perubahan data yang signifikan.

Data yang ditampilkan terdiri dari data per desa, per tahun dan per jenis objek bahasan. Data di dapat dari hasil sensus, survey, dan pendataan yang telah dilakukan sebelumnya. Proses pembuatan buku dilakukan dengan berdasarkan data-data akurat yang telah disahkan oleh BPS Kabupaten Lahat.

Diharapkan Buku Statistik Daerah Kecamatan Gumay Talang ini dapat membantu dalam menambah ilmu pengetahuan, perencanaan daerah, kajian umum maupun secara khusus bagi pemerintah dan individual, refleksi pembangunan selanjutnya dan bermanfaat bagi kehidupan khususnya masyarakat Kecamatan Gumay Talang.

Akhirnya kami sampaikan terima kasih dan penghargaan sebesar-besarnya kepada semua pihak yang telah membantu dalam menyelesaikan buku ini, sehingga penerbitan dan publikasi ini dapat dilaksanakan. Kritik dan saran sangat kami harapkan demi memperbaiki dan menyempurnakan buku ini. Terima kasih.

BPS Kabupaten Lahat
Kepala,

Yusron, SE, M.Si
NIP : 196401111991031002

TIM PENYUSUN



Naskah :

Koordinator Statistik Kecamatan Gumay Talang

Editor :

Seksi Neraca Wilayah dan Analitis Statistik BPS Kabupaten Lahat

Pengumpul Data :

Koordinator Statistik Kecamatan Gumay Talang

<http://www.lahatkab.bps.go.id>



DAFTAR ISI

KATA PENGANTAR	i
TIM PENYUSUN	ii
DAFTAR ISI	iii
TENTANG BUKU	iv
SEKILAS PANDANG	v
1. GEOGRAFI DAN IKLIM	1
2. PEMERINTAH	2
3. PENDUDUK	4
4. PENDIDIKAN	6
5. KESEHATAN	8
6. KEMISKINAN	11
7. SARANA SOSIAL	12
8. PERTANIAN	13
9. EKONOMI	14





TENTANG BUKU

Buku Statistik Daerah Kecamatan Gumay Talang ini merupakan kumpulan dari berbagai data dan informasi yang mencakup wilayah Kecamatan Gumay Talang. Data yang ada merupakan hasil survei yang telah dilakukan oleh Koordinator Statistik Kecamatan (KSK) yang bersangkutan. Data yang ada kemudian diolah dan dianalisis. Perbaikan dan analisis ulang dilakukan oleh tim di BPS Kabupaten Lahat guna menyempurnakan hasil penyusunan Statistik Daerah Kecamatan Gumay Talang. Buku ini diharapkan dapat memberikan informasi mengenai berbagai kegiatan, sarana, kejadian dan potensi yang ada di Kecamatan Gumay Talang agar dapat digunakan sebagai bahan kajian, perencanaan, dan evaluasi berbagai macam program yang telah dan akan dijalankan.

Buku ini terdiri dari 9 bagian, yang meliputi keadaan geografis dan iklim, pemerintahan, kependudukan, pendidikan, kesehatan, kemiskinan, sarana sosial, pertanian, dan ekonomi di Kabupaten Lahat.

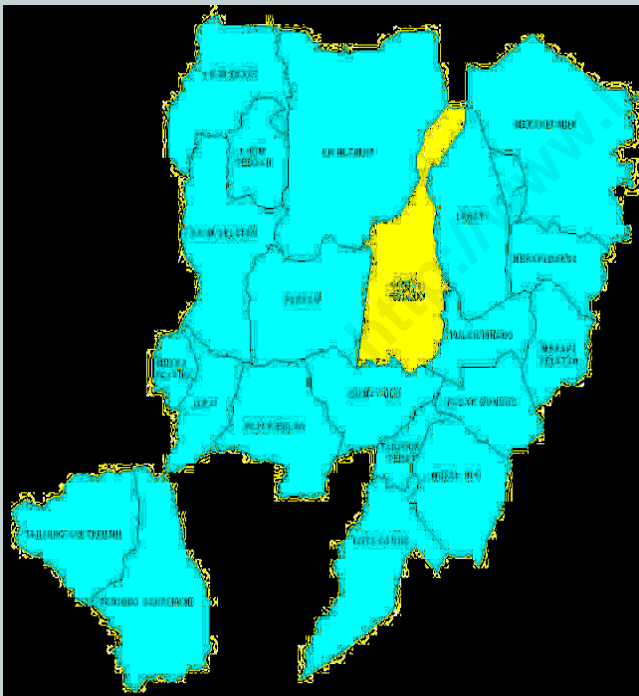
Buku ini disertai penjelasan praktis dan sumber data, serta analisis sederhana dengan tampilan konfigurasi foto, tabel dan grafik untuk mempermudah para pengguna memahami buku ini. Buku ini diterbitkan sejak tahun 2011 sebagai pelengkap dari Publikasi Kecamatan Dalam Angka yang ada dan rencananya akan diterbitkan secara rutin setiap tahun

Kecamatan Gumay Talang merupakan daerah yang sebagian besar adalah daerah perkebunan dan hutan

SEKILAS PANDANG



Peta Kecamatan Gumay Talang di antara seluruh Kecamatan di Kabupaten Lahat



Kecamatan Gumay Talang merupakan Kecamatan yang memiliki salah satu suku tertua dalam sejarah suku-suku di Sumatera Selatan yaitu suku Gumay. Mereka telah menghuni wilayah ini sebelum keberadaan Kerajaan Sriwijaya. Suku Gumay sebagai salah satu suku bangsa yang tertua di nusantara memiliki perjalanan sejarah panjang hingga anak keturunannya kini sudah mencapai generasi ke-30 sekian.

Sukarame sebagai Ibukota Kecamatan menjadi pusat pemerintahan. Selain menjadi pusat pemerintahan, desa ini juga menjadi pusat pendidikan yang ditandai dengan sarana pendidikan yang lebih lengkap. Desa Suka Makmur merupakan desa yang memiliki wilayah terluas diantara desa lainnya. Sarana pendidikan dan kesehatan juga tersedia lengkap di desa ini karena jarak tempuh desa ini dari pusat kecamatan cukup jauh yaitu sejauh 23 km.

Kepadatan penduduk di Kecamatan Gumay Talang sebesar 39,28 orang per km². Desa yang memiliki kepadatan penduduk tertinggi ialah Desa Tanjung Dalam sebesar 14,4 penduduk per km². Hal ini disebabkan oleh wilayah desa yang memang sangat kecil dibandingkan dengan wilayah desa lainnya.



Luas wilayah Kecamatan Gumay Talang adalah 249,61 km²

I. GEOGRAFI DAN IKLIM

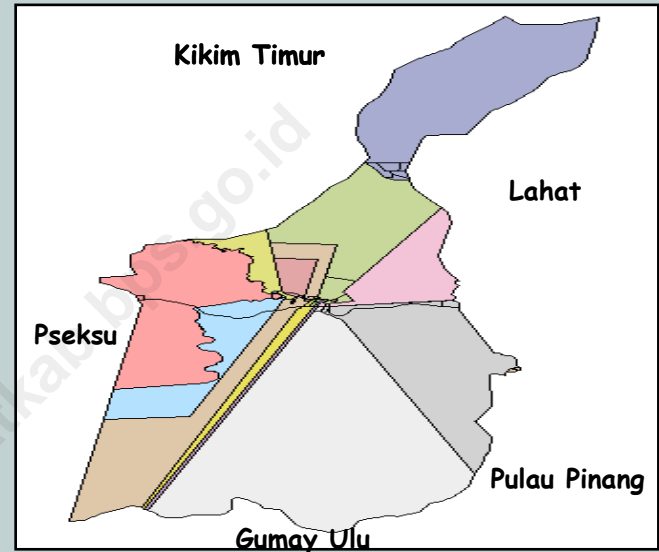


Kecamatan Gumay Talang dengan wilayah seluas 249,61 km² dengan batasan wilayah sebelah utara berbatasan dengan Kecamatan Kikim Timur dan Kabupaten Musi Rawas, sebelah selatan berbatasan dengan Kecamatan Pulau Pinang, sebelah timur berbatasan dengan Kecamatan Lahat, dan sebelah barat berbatasan dengan Kecamatan Pseksu. Topografi wilayah Kecamatan Gumay Talang ini rata-rata berupa dataran/hamparan dan sebagian kecil berupa lembah.

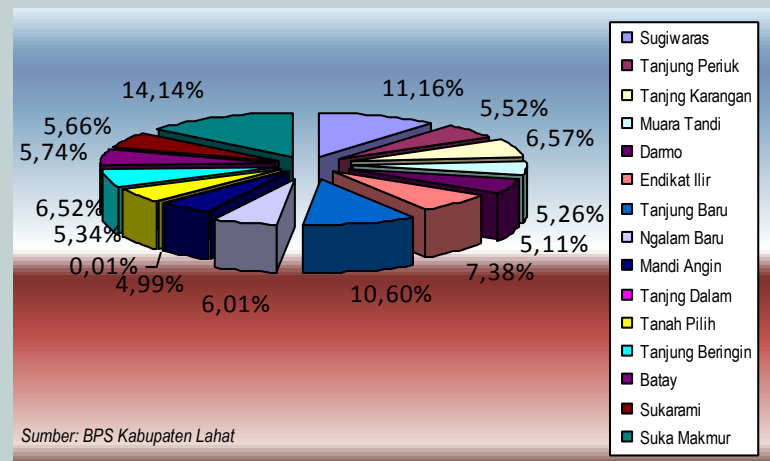
Desa Suka Makmur merupakan desa yang memiliki wilayah terluas dengan luas wilayah 35,29 km² atau sekitar 14,14 persen dari luas wilayah Kecamatan Gumay Talang. Desa Tanjung Dalam merupakan desa dengan luas wilayah terkecil yaitu hanya sebesar 0,03 km² atau hanya 0,01 persen dari luas wilayah keseluruhan Kecamatan Gumay Talang. Dapat dilihat pada grafik dan peta disamping perbandingan luas pada masing-masing desa di Kecamatan Gumay Talang.

Iklm di Kecamatan Gumay Talang dengan rata-rata suhu udara maksimum 35,2^o C dan suhu udara minimum 20,2^o C . Selain itu Kecepatan angin sebesar 6,77 Mls dan kelembapan udara 84,49 persen.

Peta Wilayah Per Desa Kecamatan Gumay Talang tahun 2010.



Persentase Luas Wilayah menurut Desa Kecamatan Gumay Talang, 2010



Sumber: BPS Kabupaten Lahat





II. PEMERINTAHAN

Kecamatan Gumay Talang terdiri dari 15 desa dan 56 dusun

Sebuah kecamatan dipimpin oleh seorang Camat yang berkedudukan dibawah dan bertanggung jawab kepada Walikota/Bupati melalui Sekretaris Kota Administrasi/Kabupaten Administrasi. Sedangkan desa dipimpin oleh seorang Kepala Desa yang berkedudukan dibawah dan bertanggung jawab kepada Walikota/Bupati melalui Camat. Secara administrasi, Kecamatan Gumay Talang terbagi menjadi 15 desa dan untuk mempermudah koordinasi, setiap desa terbagi menjadi beberapa dusun.

Pada tahun 2010 Kecamatan Gumay Talang terdiri dari 56 dusun dengan jumlah penduduk 9.804 orang. Desa Tanah Pilih memiliki jumlah dusun terbanyak yaitu 6 dusun sedangkan desa dengan jumlah dusun terkecil yaitu 2 dusun dimiliki oleh Desa Muara Tandi, Tanjung Dalam dan Sukarami. Bila dibandingkan dengan jumlah desa pada tahun 2008, terjadi penambahan jumlah dusun yang cukup signifikan yaitu sebanyak 18 dusun. Hal ini terjadi karena banyaknya pemekaran wilayah dusun yang dilakukan oleh pemerintahan desa guna memudahkan kepala desa dalam administrasi dan penguasaan terhadap informasi penduduk. Dengan wilayah dusun yang lebih kecil, maka pengaturan administrasi penduduk akan lebih baik karena bertambahnya jumlah kepala dusun.

Setiap Kepala Desa dibantu oleh seorang Sekretaris Desa, Bendahara, Kepala BPD beserta anggota dan pengurus LPMD. Masing-masing telah memiliki tugas yang dipertanggungjawabkan kepada kepala desa.

Jumlah Dusun berdasarkan Desa di Kecamatan Gumay Talang Tahun 2008-2010

Nama Desa	Jumlah Dusun	
	2008	2010
Sugiwaras	3	5
Tanjung Periuk	2	4
Tanjung Karangan	2	3
Muara Tandi	2	2
Darmo	2	4
Endikat ILir	5	5
Tanjung Baru	2	5
Ngalam Baru	2	3
Mandi Angin	2	3
Tanjung Dalam	2	2
Tanah Pilih	3	6
Tanjung Beringin	2	4
Batay	2	3
Sukarami	2	2
Sukamakmur	5	5
Jumlah	38	56

Sumber: KCA Gumay Talang 2010/2011

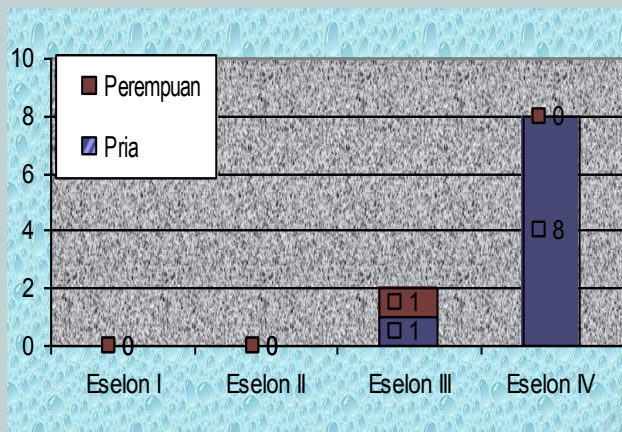


**Jumlah PNS di kantor
Kecamatan Gumay Talang
sebanyak 16 orang terdiri 12
laki-laki dan 4 perempuan**

II. PEMERINTAHAN

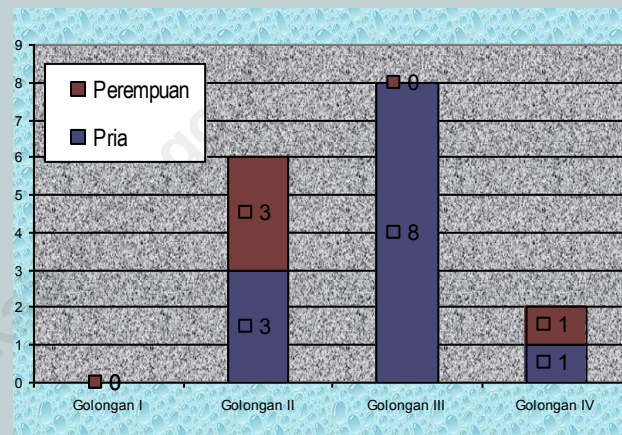


Grafik Jumlah PNS (Kantor Kecamatan) berdasarkan Eselon di Kecamatan Gumay Talang Tahun 2010



Sumber: Kabupaten Lahat Dalam Angka 2011

Grafik Jumlah PNS (Kantor Kecamatan) berdasarkan Golongan di Kecamatan Gumay Talang Tahun 2010



Sumber: Kabupaten Lahat Dalam Angka 2011

Sebuah kantor kecamatan diorganisir oleh beberapa orang yang berstatus PNS untuk mengatur masalah kependudukan dan administrasi suatu kecamatan. Jumlah PNS yang ada disuatu kecamatan telah diatur sesuai dengan banyaknya jumlah dan keperluan penduduk yang ada. Grafik diatas menunjukkan jumlah pegawai negeri sipil (PNS) di kantor Kecamatan Gumay Talang berdasarkan eselon sebanyak 10 orang dan berdasarkan golongan sebanyak 16 orang yang terdiri dari 12 laki-laki dan 4 perempuan. Dapat dilihat pada grafik diatas pria mendominasi jumlah PNS secara keseluruhan.





III. PENDUDUK

Berdasarkan hasil Sensus Penduduk tahun 2010, jumlah penduduk Kecamatan Gumay Talang adalah sebesar 9.804 jiwa

Penduduk atau warga negara suatu daerah bisa didefinisikan orang yang secara hukum berhak tinggal di daerah tersebut. Dengan kata lain orang yang mempunyai surat resmi untuk tinggal disitu. Misalkan bukti kewarganegaraan tetapi memilih tinggal di daerah lain

Berdasarkan hasil Sensus Penduduk Tahun 2010 jumlah penduduk di Kecamatan Gumay Talang berjumlah 9.804 orang yang terdiri dari 4.782 orang laki-laki dan 5.022 orang perempuan. Rasio jenis kelamin Kecamatan Gumay Talang pada tahun 2010 sebesar 95,22 yang artinya daerah ini mempunyai jumlah penduduk perempuan lebih besar dari pada jumlah penduduk laki-laki. Disamping itu jumlah rumah tangga yang ada di Kecamatan Gumay Talang berjumlah 2.348 rumah tangga, dengan anggota rumah tangga rata-rata sebesar 4 orang.

Dapat dilihat dari grafik disamping bahwa terjadi peningkatan jumlah penduduk dari tahun 2000 sampai dengan tahun 2010. Penambahan jumlah penduduk dalam rentang waktu 10 tahun tersebut adalah 1.047 jiwa. Kenaikan jumlah penduduk wanita sebesar 622 jiwa dan pria sebesar 407 jiwa.

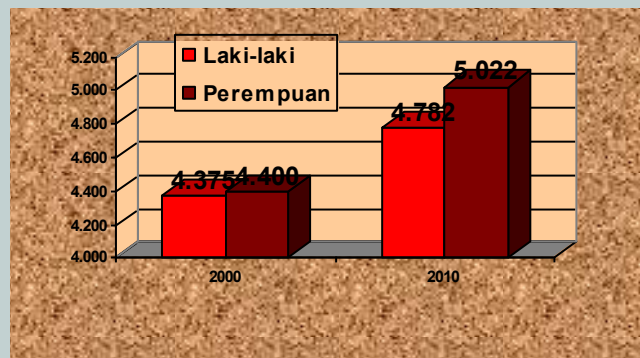
Pada umumnya laju pertumbuhan penduduk disuatu wilayah mempunyai pertumbuhan yang positif. Jika pertumbuhan penduduknya negatif berarti di wilayah tersebut mengalami penurunan jumlah penduduk. Laju pertumbuhan penduduk dari tahun 2000 ke tahun 2010 bernilai positif yaitu sebesar 1,14 persen.

Tabel Jumlah Penduduk Kecamatan Gumay Talang Berdasarkan Hasil Sensus Penduduk Tahun 2010 (orang)

Desa	Jumlah Penduduk		
	L	P	L+P
Sugi Waras	373	369	742
Tanjung Periuk	155	170	325
Tanjung Karang	183	188	371
Muara Tandi	277	294	571
Darmo	300	309	609
Endikat Ilir	335	355	690
Tanjung Baru	345	394	739
Ngalam Baru	248	269	517
Mandi Angin	159	162	321
Tanjung Dalam	215	217	432
Tanah Pilih	364	371	735
Tanjung Beringin	199	220	419
Batay	570	564	1134
Sukarami	400	411	811
Suka Makmur	659	729	1388
Jumlah/Total 2010	4.782	5.022	9.804

Sumber: KCA Gumay Talang 2010/2011

Tabel Perbandingan Jumlah Penduduk Kecamatan Gumay Talang Berdasarkan Hasil Sensus Penduduk Tahun 2000 dan 2010 (orang)



Sumber: BPS Kabupaten Lahat

III. PENDUDUK

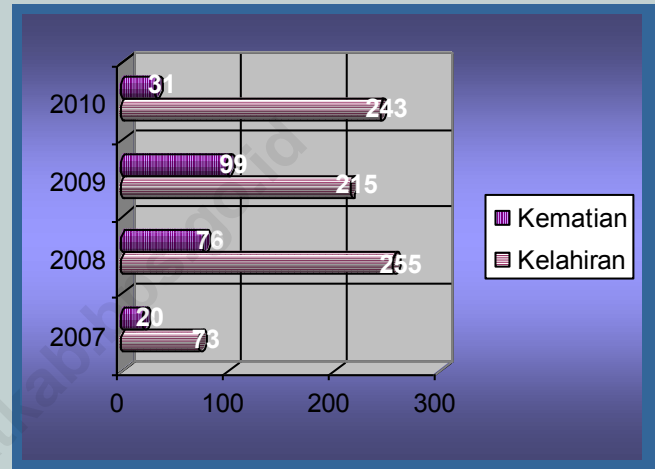
Tingkat kelahiran di Kecamatan Gumay Talang tahun 2010 naik dan tingkat kematian menurun dibandingkan tahun sebelumnya.

Pertumbuhan penduduk adalah perubahan jumlah penduduk baik penambahan maupun penurunannya. Faktor yang mempengaruhi pertumbuhan penduduk yaitu kelahiran (fertilitas), kematian (mortalitas) dan perpindahan penduduk (migrasi). Kelahiran dan kematian dinamakan faktor alami, sedangkan perpindahan penduduk dinamakan faktor non alami.

Faktor alami lebih berpengaruh terhadap nilai pertumbuhan penduduk daripada faktor non alami. Jumlah kelahiran tahun 2010 sebesar 243 orang atau naik sebesar 13,02 persen dibandingkan dengan tahun sebelumnya. Namun tingkat kelahiran pada tahun 2010 sebesar 31 orang atau menurun sebesar 68,68 persen jika dibandingkan dengan tahun 2009.

Grafik disamping menunjukkan naik turunnya jumlah kelahiran dan kematian per tahun sejak tahun 2007 sampai dengan tahun 2010. Jumlah kelahiran sejak tahun 2008 stabil sampai dengan tahun 2010, sedangkan jumlah kematian yang sangat mencolok penurunannya pada tahun 2010 disebabkan oleh adanya kemajuan ilmu pengetahuan dan teknologi terutama kemajuan dibidang kesehatan. Sehingga nilai-nilai kesehatan dan pencegahan terhadap penyakit dapat ditingkatkan. Dengan kemajuan teknologi kesehatan kematian dapat dicegah. Obat-obatan yang terus mengalami kemajuan teknologi, pengembangan di bidang alat penunjang kesehatan dan berbagai penemuan yang mempengaruhinya.

Grafik Kelahiran dan Kematian Penduduk Kecamatan Gumay Talang Tahun 2007-2010 (orang)



Sumber: KCA Gumay Talang 2010/2011



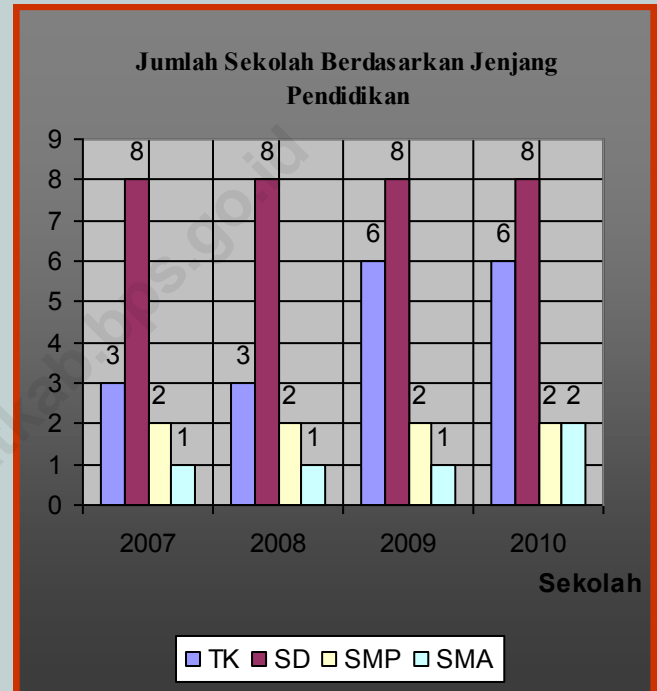
IV. PENDIDIKAN



Pada hakekatnya fungsi pendidikan adalah untuk mengembangkan kemampuan serta meningkatkan mutu kehidupan dan martabat manusia. Peran sarana pendidikan sangat penting dalam memperlancar pelaksanaan proses belajar mengajar.

Berdasarkan grafik disamping menunjukkan perkembangan jumlah sarana pendidikan tingkat TK, SD, SMP dan SMA dari tahun 2007 sampai dengan tahun 2010. Jumlah fasilitas SD dan SMP tidak mengalami perubahan dalam kurun waktu 2007 sampai dengan 2010, namun terjadi peningkatan untuk fasilitas sarana sekoah TK dan SMA yaitu sebanyak 3 TK pada tahun 2009 dan 1 SMA pada tahun 2010.

Grafik Jumlah Sekolah Menurut Jenjang Pendidikan di Kecamatan Gumay Talang Tahun 2007-2010



Sumber: KCA Gumay Talang 2010/2011





IV .PENDIDIKAN

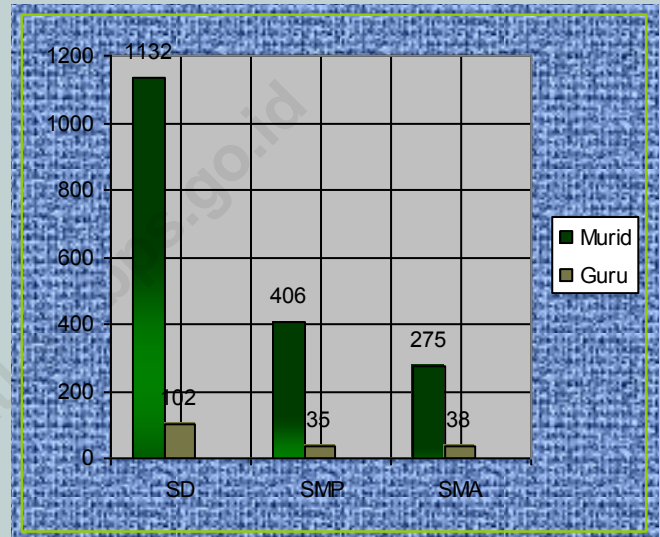
Jumlah murid SD di Kecamatan Gumay Talang yang meneruskan pendidikan ke jenjang SMP/SMA masih rendah

Dalam pengertian sederhana, guru adalah orang yang memberikan pengetahuan kepada murid. Sementara murid adalah setiap orang yang menerima pengaruh dari seseorang atau sekelompok orang yang menjalankan kegiatan pendidikan. Keduanya merupakan unsur paling vital didalam proses belajar mengajar. Sebab seluruh proses dan aktivitas orientasi yang terjalin untuk menyelenggarakan pendidikan selalu melibatkan keberadaan pendidik dan peserta didik sebagai aktor pelaksana. Hal itu sudah menjadi syarat mutlak atas terselenggaranya suatu kegiatan pendidikan.

Dari penjelasan sebelumnya telah dijelaskan mengenai jumlah fasilitas sekolah yang ada di Kecamatan Gumay Talang. Dari data tersebut dapat dikelompokkan lagi sekolah berdasarkan status kenegriannya. Berdasarkan data tahun 2010, jumlah Sekolah Dasar (SD) Negeri sebanyak 6 sekolah, Sekolah Menengah Pertama (SMP) Negeri sebanyak 1 sekolah, dan Sekolah Menengah Atas (SMA) sebanyak 1 sekolah.

Grafik disamping menunjukkan jumlah serta perbandingannya antara murid dan guru menurut jenjang pendidikan sekolah negeri di Kecamatan Gumay Talang tahun 2010. Dari grafik yang ada diketahui jumlah murid dan guru SD jauh lebih banyak dari SMP dan SMA. Hal ini menunjukkan bahwa jumlah murid SD yang meneruskan pendidikannya ke jenjang yang lebih tinggi masih rendah atau dengan kata lain putus sekolah. Kebanyakan dari mereka hanya menamatkan pendidikannya pada batas Sekolah Dasar.

Grafik Jumlah Murid dan Guru Sekolah Negeri menurut Jenjang Pendidikan di Kecamatan Gumay Talang Tahun 2010



Sumber: BPS Kabupaten Lahat



Jumlah fasilitas kesehatan sejak tahun 2007 tidak mengalami penambahan yang signifikan.

V. KESEHATAN

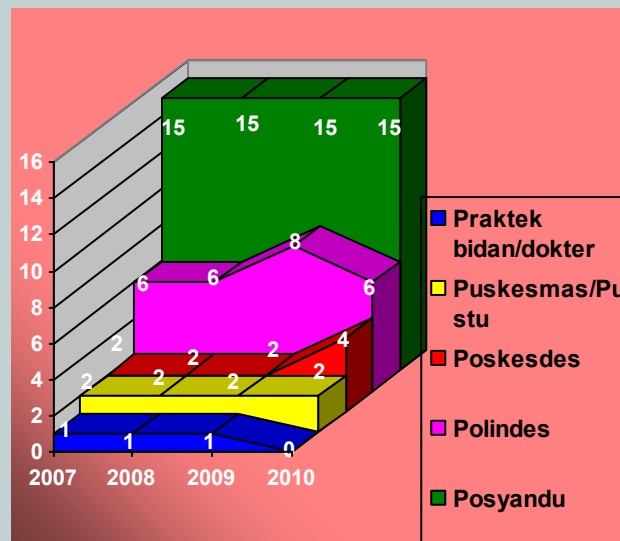


Kesehatan adalah salah satu kebutuhan pokok hidup manusia yang mutlak. Tujuan pembangunan kesehatan adalah tercapainya kemampuan untuk hidup sehat bagi setiap penduduk yang menjadi tanggung jawab untuk terwujudnya derajat kesehatan yang optimal berada di tangan seluruh masyarakat Indonesia, pemerintah dan swasta bersama-sama. Sarana dan prasarana kesehatan merupakan penunjang kesehatan yang utama. Dengan lengkapnya ketersediaan sarana kesehatan maka pelayanan masyarakat akan lebih optimal.

Dari grafik jumlah sarana kesehatan disamping dapat kita lihat jumlah dan perkembangan fasilitas kesehatan yang ada di Kecamatan Gumay Talang sejak tahun 2007 sampai dengan tahun 2010. Hanya terjadi alih fungsi 2 buah polindes menjadi poskesdes dan terjadi pengurangan jumlah praktek bidan/dokter pada tahun 2010. Jumlah posyandu dan puskesmas di Kecamatan Gumay Talang tidak mengalami penambahan ataupun pengurangan, yaitu sebanyak 15 posyandu dimasing-masing wilayah desa dan 1 buah puskesmas di Desa Endikat Ilir serta 1 buah puskesmas pembantu di Desa Sukamakmur. Keberadaan Puskesmas Pembantu (Pustu) di Desa Sukamakmur disebabkan oleh jarak antara desa dengan ibukota kecamatan yang relatif jauh.



Grafik Perbandingan Jumlah Sarana Kesehatan di Kecamatan Gumay Talang Tahun 2007-2010



Sumber: KCA Gumay Talang 2010/2011



V. KESEHATAN

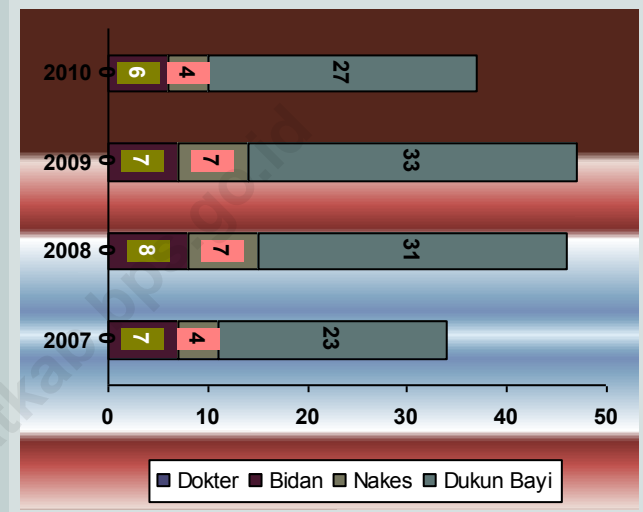
Tahun 2010 jumlah tenaga kesehatan menurun sedangkan jumlah penduduk terus bertambah, artinya pelayanan terhadap kesehatan menurun.

Tenaga kesehatan bertugas melayani masyarakat dalam mencegah atau mengobati penyakit. Setiap kecamatan dan desa diberikan masing-masing tenaga kesehatan sesuai dengan peraturan pemerintah daerah masing-masing. Ada banyak macam tenaga kesehatan yaitu, dokter, bidan, nakes dan dukun bayi.


Berdasarkan jumlah tenaga kesehatan per tahun sejak tahun 2007-2010 pada grafik disamping dapat dilihat naik turunnya jumlah tenaga kesehatan. Pada tahun 2008 dan 2009 terjadi peningkatan jumlah tenaga kesehatan sedangkan di tahun 2010 terjadi penurunan. Hal ini disebabkan oleh perpindahan wilayah tugas kerja para tenaga kesehatan ke wilayah tugas lainnya. Sedangkan berkurangnya dukun bayi disebabkan oleh kemajuan pola pikir penduduk yang telah menyebabkan peralihan penggunaan tenaga kesehatan bagi ibu melahirkan dari dukun bayi ke bidan.

Penurunan jumlah tenaga kesehatan pada tahun 2010 tidak sejalan dengan pertambahan jumlah penduduk, sehingga pelayanan kesehatan terhadap masyarakat berkurang. Rasio penduduk terhadap tenaga kesehatan sebesar 264,97 (265 orang). Jadi rata-rata penduduk di Kecamatan Gumay Talang yang berobat ke tenaga kesehatan sekitar 265 orang untuk 1 orang tenaga kesehatan.

Grafik Jumlah Sarana Kesehatan di Kecamatan Gumay Talang Tahun 2007-2010



Sumber: KCA Gumay Talang 2010/2011



Jumlah PUS sebesar 1.790 dan pengguna KB sebesar 972 orang di Kecamatan Gumay Talang tahun 2010

V. KESEHATAN



Keluarga Berencana ialah upaya peningkatan kepedulian dan peran serta masyarakat melalui pendewasaan usia perkawinan, pengaturan kelahiran, pembinaan ketahanan keluarga, peningkatan kesejahteraan keluarga untuk mewujudkan keluarga kecil, bahagia, dan sejahtera. Pasangan Usia Subur (PUS) adalah pasangan suami isteri yang isterinya berusia 15-49 tahun. Di usia ini perempuan berpotensi untuk mengalami kehamilan. Saat ini baru 66% pasangan usia subur (PUS) di Indonesia yang mengikuti program Keluarga Berencana (KB).

Tabel disamping merupakan data jumlah pengguna KB dan Pasangan Usia Subur (PUS) tahun 2010 di Kecamatan Gumay Talang. Jumlah PUS sebesar 1.790 dan pengguna KB 972 orang. Persentase banyaknya Pasangan Usia Subur (PUS) yang menggunakan KB di Kecamatan Gumay Talang tahun 2010 sebesar 45,7 persen dari total PUS secara keseluruhan.

Tabel Jumlah Pasangan Usia Subur (PUS) dan Pengguna KB di Kecamatan Gumay Talang Tahun 2010

Desa	PUS	KB
Sugiwaras	45	76
Tanjung Periuik	79	63
Tanjung Karang	81	57
Muara Tandi	100	31
Darmo	128	52
Endikat Ilir	120	25
Tanjung Baru	132	54
Ngalam Baru	100	53
Mandi Angin	107	85
Tanjung Dalam	110	98
Tanah Pilih	200	44
Tanjung Beringin	100	63
Batay	142	92
Sukarami	89	31
Sukamakmur	257	148
Jumlah	1.790	972

Sumber: KCA Gumay Talang 2010/2011





VI. KEMISKINAN

Berdasarkan PPLS 2008 jumlah penduduk hampir miskin di Kecamatan Gumay Talang masih tergolong tinggi.

Kemiskinan adalah keadaan dimana terjadi ketidakmampuan untuk memenuhi kebutuhan dasar seperti makanan, pakaian, tempat berlindung, pendidikan, dan kesehatan. Kemiskinan dapat disebabkan oleh kelangkaan alat pemenuh kebutuhan dasar, ataupun sulitnya akses terhadap pendidikan dan pekerjaan.

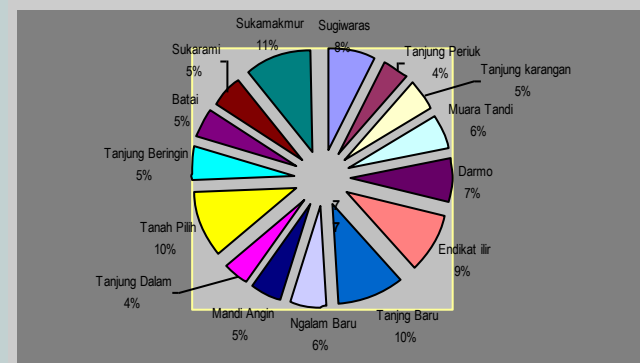
Tabel dan grafik di samping menunjukkan jumlah dan persentase penduduk Kecamatan Gumay Talang yang hampir miskin berdasarkan pendataan Pogram Perlindungan Sosial (PPLS) tahun 2008. Data PPLS tahun 2011 belum bisa dipublikasikan karena masih dalam proses. Dari tabel diketahui desa yang memiliki jumlah penduduk hampir miskin tergolong tinggi adalah Desa Endikat Ilir, Tanjung Baru, Tanah Pilih dan Sukamakmur. Hal ini sejalan dengan jumlah penduduk masing-masing desa tersebut yang tergolong tinggi.

Tabel Jumlah Penduduk Hampir Miskin di Kecamatan Gumay Talang Tahun 2008

Desa	Penduduk Hampir Miskin
Sugiwaras	90
Tanjung Periuk	50
Tanjung Karang	56
Muara Tandi	69
Darmo	79
Endikat ILir	112
Tanjung Baru	126
Ngalam Baru	69
Mandi Angin	55
Tanjung Dalam	51
Tanah Pilih	124
Tanjung Beringin	63
Batay	57
Sukarami	61
Sukamakmur	128
Jumlah	1.190

Sumber: PPLS BPS Kabupaten Lahat 2008

Grafik Persentase Jumlah Penduduk Hampir Miskin di Kecamatan Gumay Talang Tahun 2008



Sumber: PPLS BPS Kabupaten Lahat 2008



Rasio jumlah penduduk terhadap jumlah tempat ibadah adalah 516, sedangkan rasio jumlah penduduk terhadap jumlah sarana olahraga adalah 326,8.

VII. SARANA SOSIAL



Secara umum sarana dan prasarana adalah alat penunjang keberhasilan suatu proses upaya yang dilakukan di dalam pelayanan publik, karena apabila kedua hal ini tidak tersedia maka semua kegiatan yang dilakukan tidak akan dapat mencapai hasil yang diharapkan sesuai dengan rencana. Pemerintah daerah Kecamatan Gumay Talang telah menyediakan beberapa sarana yang menunjang kegiatan dan kebutuhan masyarakat di wilayah tersebut. Diantaranya tempat ibadah sebagai sarana yang sangat penting guna menunjang kebutuhan agamis masyarakat.

Dari tabel disamping dapat kita lihat jumlah masing masing fasilitas per desa. Dengan jumlah penduduk sebesar 9.804 jiwa pada tahun 2010, maka rasio jumlah penduduk terhadap jumlah tempat ibadah adalah 516. Sedangkan rasio penduduk dibandingkan dengan jumlah sarana olahraga adalah 326,8.



Jumlah Sarana Sosial per Desa di Kecamatan Gumay Talang Tahun 2010

Desa	Jenis Sarana Sosial				
	Tempat Ibadah	Sarana Olahraga			
		Sepak bola	Vollyy	Tenis Meja	Bulu Tangkis
Sugiwaras	2	0	1	1	1
Tanjung Periuk	1	0	1	0	0
Tanjung Karangan	1	0	1	1	0
Muara Tandi	1	0	1	0	1
Darmo	1	0	0	1	1
Endikat ILir	1	1	1	0	1
Tanjung Baru	1	1	0	0	1
Ngalam Baru	2	1	1	0	0
Mandi Angin	1	1	0	0	0
Tanjung Dalam	1	1	1	0	1
Tanah Pilih	1	0	1	0	0
Tanjung Beringin	1	0	1	0	0
Batay	2	1	0	0	1
Sukarami	1	1	1	0	0
Sukamakmur	2	1	1	1	0
Jumlah	19	8	11	4	7

Sumber: KCA Gumay Talang 2010/2011



VIII. PERTANIAN

Lahan perkebunan mendominasi total lahan di Kecamatan Gumay Talang.

Pertanian merupakan sektor penting dalam kaitannya dengan pendapatan masyarakat di Kecamatan Gumay Talang. Rata-rata penduduk memiliki ataupun bekerja disektor perkebunan karet, kelapa sawit dan kopi. Karet merupakan komoditas yang menjadi sumber penghasilan utama penduduk di kecamatan ini.


Dapat dilihat dari tabel disamping jumlah lahan perkebunan memiliki luas yang sangat besar dibandingkan dengan luas lahan lainnya di Kecamatan Gumay Talang yaitu sebesar 24.509,29 ha. Hal ini menunjukkan bahwa perkebunan memiliki peran penting dalam perkembangan sektor pertanian di wilayah Kecamatan Gumay Talang. Penggunaan lahan sawah sebesar 201,00 ha dan penggunaan lahan non pertanian sebagai wilayah pemukiman sebesar 251,71 ha. Wilayah dengan luas lahan terbesar yaitu Desa Sukamakmur dan wilayah dengan luas lahan terkecil yaitu Desa Tanjung Dalam. Penggunaan lahan terbesar untuk sektor pertanian dan non pertanian terdapat di Desa Sukamakmur. Sebagian penduduk di wilayah ini bekerja pada sektor perkebunan kelapa sawit.

Hal ini seharusnya dapat menjadi cerminan bagi pemerintahan daerah Kecamatan Gumay Talang agar dapat lebih memperhatikan perkembangan sektor perkebunan. Pemerintah daerah dapat memberikan bantuan teknis dan non teknis, maupun pemberian informasi mengenai teknologi baru disektor tersebut.

Tabel dan Grafik Luas Lahan Sawah, Perkebunan dan Non Pertanian di Kecamatan Gumay Talang Tahun 2010

Desa	Lahan Sawah	Lahan Perkebunan	Lahan Non Pertanian	Jumlah
Sugiwaras	-	2780,00	5,00	2785,00
Tanjung Periuk	2,00	1375,50	1,50	1379,00
Tanjung Karang	-	1637,00	2,00	1639,00
Muara Tandi	3,00	1308,00	2,00	1313,00
Darmo	-	1269,00	6,00	1275,00
Endikat Ilir	-	1839,00	2,00	1841,00
Tanjung Baru	-	2644,50	1,50	2646,00
Ngalam Baru	27,00	1469,70	3,30	1500,00
Mandi Angin	100,00	1144,59	1,41	1246,00
Tanjung Dalam	-	0,00	3,00	3,00
Tanah Pilih	-	1327,00	5,00	1332,00
Tanjung Beringin	4,00	1619,00	5,00	1628,00
Batay	15,00	1411,00	8,00	1434,00
Sukarami	50,00	1356,00	6,00	1412,00
Sukamakmur	-	3329,00	200,00	3529,00
Jumlah	201,00	24509,29	251,71	24961,00

Sumber: KCA Gumay Talang 2010



IX. EKONOMI

Usaha perekonomian di Kecamatan Gumay Talang sudah terbilang lengkap, maka kebutuhan perekonomian penduduk di Kecamatan Gumay Talang dapat dikatakan telah terpenuhi.

Bidang perekonomian di Kecamatan Gumay Talang meliputi industri, warung, kedai makan, bengkel dan pasar kalangan. Dari tabel dibawah ini dapat dilihat jumlah usaha di bidang ekonomi masing-masing per desa. Jumlah sektor ekonomi terbanyak ada pada warung kelontongan. Hal ini disebabkan warung kelontongan adalah usaha pada pemenuhan kebutuhan sehari-hari penduduk.

Dengan adanya usaha-usaha perekonomian yang sudah terbilang lengkap, maka kebutuhan perekonomian penduduk di Kecamatan Gumay Talang dapat dikatakan telah terpenuhi. Terutama di Desa Sukamakmur fasilitas perekonomiannya sudah terbilang lengkap karena jarak desa yang jauh dari ibukota kecamatan dan desa-desa lainnya.



Tabel jumlah sarana perekonomian per desa di Kecamatan Gumay Talang Tahun 2010

Desa	Industri Kayu/ Anyaman	Industri Makanan/ Minuman	Warung Kelontong	Kedai Makan	Bengkel	Pasar/ Kalan- gan
Sugiwaras	-	-	11	-	-	-
Tanjung Periuk	-	-	5	-	-	-
Tanjung Karang	-	-	4	-	-	-
Muara Tandi	-	-	9	2	-	-
Darmo	1	-	7	-	-	-
Endikat ILir	-	-	5	-	-	1
Tanjung Baru	-	-	11	-	-	-
Ngalam Baru	-	-	2	-	-	-
Mandi Angin	-	-	5	1	-	-
Tanjung Dalam	-	-	7	-	-	-
Tanah Pilih	-	-	4	-	-	1
Tanjung Beringin	3	2	8	-	-	-
Batay	-	-	19	-	-	1
Sukarami	-	-	11	-	1	-
Sukamakmur	4	4	36	3	3	1
Jumlah	8	6	144	6	4	4

Sumber: KCA Gumay Talang 2010

DATA

MENCERDASKAN BANGSA

Badan Pusat Statistik Kabupaten Lahat

Jl. Bandar Jaya Lk. III Lahat

☎ (0731)321416, Fax. (0731)321416

E-mail : bps1604@mailhost.bps.go.id