

KATALOG BPS : 1102001.3276.040

KECAMATAN CIMANGGIS DALAM ANGKA

2
0
1
6



<https://bps.go.id>



BADAN PUSAT STATISTIK KOTA DEPOK
BPS-STATISTICS OF DEPOK CITY

**KECAMATAN CIMANGGIS
DALAM ANGKA TAHUN 2016**

Nomor ISBN : 978-602-0925-24-0

Nomor Publikasi : 32760.1608

Katalog BPS : 1102001.3276.040

Ukuran Buku : 14,8 cm x 21 cm

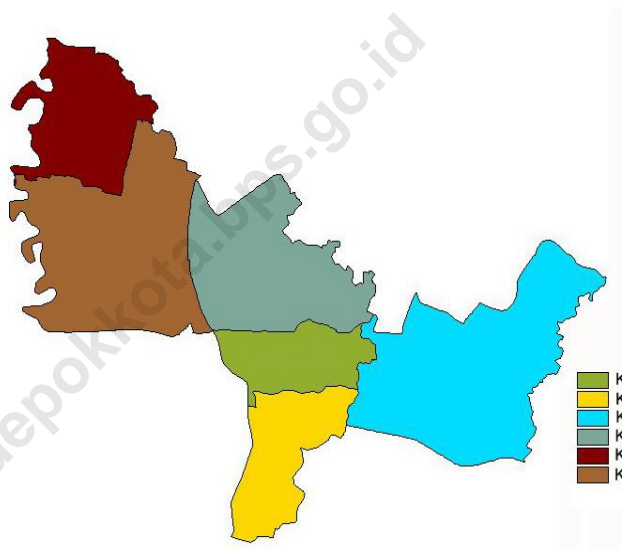
Jumlah Halaman : ix + 62 halaman




Naskah :
KSK Kecamatan Cimanggis

Gambar Kulit :
KSK Kecamatan Cimanggis

Diterbitkan Oleh :
Badan Pusat Statistik Kota Depok

Boleh dikutip dengan menyebut sumbernya



-  Kelurahan Cisalak Pasar
-  Kelurahan Curug
-  Kelurahan Harjamukti
-  Kelurahan Mekarsari
-  Kelurahan Pasir Gunung Selatan
-  Kelurahan Tugu

PEMERINTAHAN KOTA DEPOK

SAMBUTAN

KEPALA BPS KOTA DEPOK


Dengan mengucapkan syukur Alhamdulillah, kami menyambut atas terbitnya Buku Kecamatan Cimanggis Dalam Angka Tahun 2016 ini. Buku ini sangat diperlukan bagi setiap penyusun rencana pembangunan baik oleh pemerintah pusat maupun pemerintah daerah sampai ke tingkat kelurahan, karena pembangunan yang sedang giatnya dilaksanakan saat ini semuanya bertitik tolak untuk usaha mewujudkan kesejahteraan dan kemakmuran bagi seluruh rakyat.

Publikasi ini menggambarkan seluruh aspek sosial dan potensi ekonomi dalam bentuk angka yang sangat penting artinya untuk perencanaan dan evaluasi pelaksanaan pembangunan di wilayah Kecamatan Cimanggis.

Kami menyadari bahwa data-data yang disajikan dalam buku publikasi ini masih jauh dari sempurna, oleh karena itu kami mohon agar semua instansi yang ada di Kecamatan Cimanggis dapat membantu untuk terselenggaranya penerbitan Kecamatan Cimanggis Dalam Angka yang lebih baik di masa yang akan datang.

Kepada Koordinator Statistik Kecamatan serta instansi yang ada di lingkungan Kecamatan Cimanggis yang telah membantu hingga terbitnya publikasi ini disampaikan terima kasih. Semoga publikasi ini berguna bagi semua pihak, khususnya bagi kepentingan pembangunan daerah.

Depok, September 2016
Kepala BPS Kota Depok


Drs. Erwan Syahriza
NIP. 196207281990031001

PENDAHULUAN

Cimanggis adalah sebuah kecamatan di Kota Depok, Provinsi Jawa Barat, Indonesia. Kecamatan Cimanggis berada di wilayah Kota Depok sebelah timur laut dengan ketinggian ± 115 meter di atas permukaan air laut. Jumlah kelurahan di Kecamatan Cimanggis sebanyak 6 kelurahan yaitu Curug, Harjamukti, Cisalak Pasar, Mekarsari, Tugu, dan Pasir Gunung Selatan.

Perekonomian

Saat ini terdapat 3 pasar swalayan, 3 pasar umum, dan 6.913 toko/kios. Sementara untuk perindustrian, terdapat 13 industri besar, 6 industri sedang.

Sarana prasarana

Pendidikan TK, SD/MI, SLTP/MTs, SMU/MA, Akademi, dan Perguruan Tinggi Swasta.

Rekreasi : Taman Rekreasi Wiladatika Cibubur.

Penginapan : Hotel Genggong Villa, Hotel Mutiara, Wisma Anggrek, Wisma Semarang, dan Penginapan di Taman Rekreasi Wiladatika.

Seni Budaya : Topeng Cisalak yang juga sering disebut Topeng Blantek yang merupakan cikal bakal Topeng Betawi

Kesehatan : Fasilitas kesehatan di kecamatan Cimanggis adalah RSU yaitu RS Tugu Ibu, RS Setia Bhakti, RS Bhayangkara, dan RS Tumbuh Kembang. Puskesmas, Rumah Bersalin, serta Praktek Dokter dan Bidan.

Transportasi : 1 Sub terminal yaitu pangkalan Cisalak.

DAFTAR ISI

Halaman Katalog	ii
Peta	iii
Sambutan Kepala BPS Kota Depok	iv
Pendahuluan	v
Daftar Isi	vi
Daftar Tabel	vii
BAB I Letak Geografi	1
BAB II Pemerintahan	5
BAB III Penduduk dan Tenaga Kerja.....	8
BAB IV Pendidikan.....	19
BAB V Kesehatan.....	24
BAB VI Agama.....	33
BAB VII Sosial Lainnya	39
BAB VIII Pertanian	44
BAB IX Perhubungan dan Komunikasi	47
BAB X Keuangan.....	55
BAB XI Lain-lain	59

DAFTAR TABEL

Tabel 1.1	Tingkat Perkembangan Kelurahan	1
Tabel 1.2	Jarak Antar Kelurahan (Km).....	2
Tabel 1.3	Luas Lahan (Ha) Menurut Penggunaannya.....	3
Tabel 2.1	Jumlah Rumah Tangga, RT, dan RW.....	5
Tabel 2.2	Banyaknya Pegawai Kelurahan Menurut Golongan	6
Tabel 2.3	Banyaknya Pos Hansip dan Anggotanya	7
Tabel 3.1	Jumlah Penduduk, Luas Kelurahan, dan Kepadatannya	8
Tabel 3.2	Jumlah Penduduk Menurut Kelompok Umur.....	9
Tabel 3.3	Jumlah Penduduk Menurut Jenis Kelamin.....	10
Tabel 3.4	Jumlah Penduduk Menurut Jenis Pekerjaan Utama	11
Tabel 3.5	Jumlah Kelahiran dan Kematian	13
Tabel 3.6	Jumlah Penduduk Datang dan Pindah	14
Tabel 3.7	Jumlah Penduduk Menurut Kewarganegaraan Asing	15
Tabel 3.8	Jumlah Penduduk Menurut Tingkat Pendidikan.....	16
Tabel 3.9	Jumlah Penduduk Menurut Jenis Cacat.....	18
Tabel 4.1	Jumlah Gedung Sekolah Menurut Status Sekolah	19
Tabel 4.2	Jumlah Sekolah Menurut Status Sekolah.....	20
Tabel 4.3	Jumlah Murid dan Guru SD Negeri dan Swasta	21
Tabel 4.4	Jumlah Murid dan Guru SLTP Negeri dan Swasta	22
Tabel 4.5	Jumlah Murid dan Guru SLTA Negeri dan Swasta	23

Tabel 5.1	Jumlah Tempat Pelayanan Kesehatan	24
Tabel 5.2	Jumlah Tenaga Pelayanan Kesehatan.....	25
Tabel 5.3	Jumlah Balita yang Mendapat Imunisasi	26
Tabel 5.4	Target dan Realisasi Peserta Keluarga Berencana (KB).....	28
Tabel 5.5	Jumlah Pasangan Usia Subur Akseptor Menurut Alat KB.....	29
Tabel 5.6	Jumlah Akseptor KB Menurut Kelompok Umur	31
Tabel 5.7	Jumlah Pasangan Usia Subur Bukan Akseptor KB.....	32
Tabel 6.1	Jumlah Sarana Peribadatan	33
Tabel 6.2	Jumlah Penduduk menurut Agama yang Dianut	34
Tabel 6.3	Jumlah Nikah, Talak, Cerai, dan Rujuk.....	35
Tabel 6.4	Jumlah Sekolah di Lingkungan Kementerian Agama	36
Tabel 6.5	Jumlah Murid dan Guru Sekolah Agama di Lingkungan Kementerian Agama.....	37
Tabel 7.1	Jumlah Gangguan Kamtibmas Menurut Jenisnya.....	39
Tabel 7.2	Jumlah Organisasi Menurut Jenisnya dan Anggotanya	41
Tabel 7.3	Jumlah Keanggotaan Pramuka Menurut Tingkatannya.....	42
Tabel 8.1	Luas Panen, Hasil per Hektar, dan Produksi Palawija.....	44
Tabel 8.2	Luas Panen, Hasil per Hektar, dan Produksi Sayuran	45
Tabel 9.1	Panjang Jalan (Km) Menurut Jenis Permukaan.....	47
Tabel 9.2	Banyaknya Jembatan Menurut Jenisnya.....	48
Tabel 9.3	Jumlah Kendaraan Bermotor Menurut Jenisnya.....	49
Tabel 9.4	Jumlah Kendaraan Tidak Bermotor Menurut Jenisnya	50

Tabel 9.5	Jumlah Sarana Komunikasi Menurut Jenisnya.....	51
Tabel 9.6	Jumlah Surat Pos dan Paket yang Diterima dan Dikirim.....	52
Tabel 9.7	Jumlah Pendapatan Pos dan Giro	53
Tabel 9.8	Data Produksi Kantor Pos dan Giro.....	54
Tabel 10.1	Perkembangan Pajak Bumi dan Bangunan	55
Tabel 10.2	Target dan Realisasi Penerimaan PBB Dirinci per Desa.....	56
Tabel 10.3	Jumlah Wajib Pajak dan Wajib Pajak Terbayar	57
Tabel 10.4	Besarnya Biaya Proyek Menurut Asalnya	58
Tabel 11.1	Jumlah Bangunan Menurut Jenisnya	59
Tabel 11.2	Jumlah Pelanggan Listrik	60
Tabel 11.3	Jumlah Tempat Pemasaran	61
Tabel 11.4	Jumlah Industri Besar Sedang dan Tenaga Kerja	62

**Tingkat Perkembangan Kelurahan
di Kecamatan Cimanggis Tahun 2015**
*Table Village by Level of Development
at Subdistrict of Cimanggis, 2015*

No	Kelurahan	Tingkat Perkembangan Kelurahan	Ket
(1)	(2)	(3)	(4)
1	Curug	Swasembada Madya	
2	Harjamukti	Swasembada Madya	
3	Cisalak Pasar	Swasembada Madya	
4	Mekarsari	Swasembada Madya	
5	Tugu	Swasembada Madya	
6	PGS	Swasembada Madya	

Sumber: Kantor Kelurahan di Kecamatan Cimanggis

Source : Village Office at Subdistrict of Cimanggis

Jarak Antar Kelurahan (Km)
Tabel 1.2 di Kecamatan Cimanggis Tahun 2015
Table Distance Among Village (Km)
at Subdistrict of Cimanggis, 2015

Kelurahan	Curug	Harjamukti	Cisalak Pasar	Mekarsari	Tugu	PGS
Curug		1,9	5,1	4,0	5,2	6,7
Harjamukti	1,9		3,2	5,4	5,8	7,6
Cisalak Pasar	5,1	3,2		2,3	4,8	6,5
Mekarsari	4,0	5,4	2,3		3,9	4,3
Tugu	5,2	5,8	4,8	3,9		3,0
PGS	6,7	7,6	6,5	4,3	3,0	

Sumber: Kantor Kelurahan di Kecamatan Cimanggis
Source : Village Office at Subdistrict of Cimanggis

**Luas Lahan (Ha) Menurut Penggunaannya
di Kecamatan Cimanggis Tahun 2015**
Tabel 1.3
*Table Land Area (Ha) by Land Using
at Subdistrict of Cimanggis, 2015*

No	Kelurahan	Sawah	Pekarangan	Perumahan	Ladang
(1)	(2)	(3)	(4)	(5)	(6)
1	Curug	0,00	90,50	67,05	0,00
2	Harjamukti	0,00	15,10	349,05	10,00
3	Cisalak Pasar	0,00	5,00	138,00	0,00
4	Mekarsari	0,00	2,00	256,00	4,00
5	Tugu	0,00	51,05	408,40	2,50
6	PGS	0,00	72,15	71,80	0,00
Jumlah		0,00	235,80	1 290,30	16,50

Sumber: Kantor Kelurahan di Kecamatan Cimanggis
Source : Village Office at Subdistrict of Cimanggis

Tabel 1.3 Luas Lahan (Ha) Menurut Penggunaannya di Kecamatan Cimanggis Tahun 2015
Table Land Area (Ha) by Land Using at Subdistrict of Cimanggis, 2015

Lanjutan

No	Kelurahan	Empang	Kuburan	Lainnya	Jumlah
(1)	(2)	(3)	(4)	(5)	(6)
1	Curug	0,00	2,00	25,45	185,00
2	Harjamukti	0,00	1,00	120,65	495,80
3	Cisalak Pasar	0,00	2,00	20,00	165,00
4	Mekarsari	0,00	4,00	108,00	374,00
5	Tugu	0,00	2,00	40,06	504,01
6	PGS	0,00	2,50	104,65	251,10
Jumlah		0,00	13,50	418,81	1 974,91

Sumber: Kantor Kelurahan di Kecamatan Cimanggis

Source : Village Office at Subdistrict of Cimanggis

**Jumlah Rumah Tangga, RT, dan RW
di Kecamatan Cimanggis Tahun 2015**
Tabel 2.1 *Number of Household, RT, and RW
at Subdistrict of Cimanggis, 2015*

No	Kelurahan	Rumah Tangga	Rukun Tetangga (RT)	Rukun Warga (RW)
(1)	(2)	(3)	(4)	(5)
1	Curug	7 484	60	11
2	Harjamukti	7 063	87	16
3	Cisalak Pasar	6 991	56	9
4	Mekarsari	13 947	155	22
5	Tugu	27 038	169	19
6	PGS	11 152	132	15
Jumlah		73 675	659	92

Sumber: Kantor Kelurahan di Kecamatan Cimanggis

Source : Village Office at Subdistrict of Cimanggis

**Banyaknya Pegawai Kelurahan Menurut Golongan
di Kecamatan Cimanggis Tahun 2015**
*Table Number of Village Employee by Group
at Subdistrict of Cimanggis, 2015*

No	Kelurahan	Golongan				Non Golongan
		I	II	III	IV	
(1)	(2)	(3)	(4)	(5)	(6)	(7)
1	Curug	0	2	4	0	2
2	Harjamukti	0	1	5	0	7
3	Cisalak Pasar	0	4	4	0	3
4	Mekarsari	0	4	6	0	0
5	Tugu	0	2	5	0	3
6	PGS	0	4	5	0	1
Jumlah		0	17	29	0	16

Sumber: Kantor Kelurahan di Kecamatan Cimanggis
Source : Village Office at Subdistrict of Cimanggis

**Banyaknya Pos Hansip dan Anggotanya
di Kecamatan Cimanggis Tahun 2015**
Tabel 2.3
*Table Number of Hansip Office and Member
at Subdistrict of Cimanggis, 2015*

No	Kelurahan	Pos Hansip	Anggota
(1)	(2)	(3)	(4)
1	Curug	11	16
2	Harjamukti	15	30
3	Cisalak Pasar	56	112
4	Mekarsari	32	84
5	Tugu	19	56
6	PGS	6	14
Jumlah		139	302

Sumber: Kantor Kelurahan di Kecamatan Cimanggis

Source : Village Office at Subdistrict of Cimanggis

**Jumlah Penduduk, Luas Kelurahan, dan Kepadatannya
di Kecamatan Cimanggis Tahun 2015**
Tabel 3.1 *Number of Population, Regional Area, and Density
at Subdistrict of Cimanggis, 2015*

No	Kelurahan	Jumlah Penduduk (jiwa)	Luas (km ²)	Kepadatan (jiwa/km ²)
(1)	(2)	(3)	(4)	(5)
1	Curug	25 243	2,04	12 374
2	Harjamukti	31 860	5,68	5 609
3	Cisalak Pasar	28 587	1,71	16 718
4	Mekarsari	59 979	3,86	15 539
5	Tugu	107 106	5,23	20 479
6	PGS	40 357	2,70	14 947
Jumlah		293 132	21,22	13 814

Sumber: Proyeksi Penduduk BPS

Source : *Population Projection BPS*

**Jumlah Penduduk Menurut Kelompok Umur
di Kecamatan Cimanggis Tahun 2015**
*Table 3.2 Number of Population by Age Group
at Subdistrict of Cimanggis, 2015*

No	Kelompok Umur	Laki-laki	Perempuan	Jumlah
(1)	(2)	(3)	(4)	(5)
1	0-4	14 133	13 246	27 379
2	5-9	11 940	11 387	23 327
3	10-14	10 152	9 940	20 092
4	15-19	11 952	12 666	24 618
5	20-24	14 900	15 272	30 172
6	25-29	14 521	14 901	29 422
7	30-34	15 170	13 561	28 731
8	35-39	12 493	12 265	24 758
9	40-44	11 570	11 441	23 011
10	45-49	9 694	10 224	19 918
11	50-54	8 527	7 899	16 426
12	55-59	6 178	5 345	11 523
13	60-64	3 466	2 677	6 143
14	65-69	1 939	1 708	3 647
15	70-74	1 003	1 063	2 066
16	75+	663	1 236	1 899
Jumlah		148 301	144 831	293 132

Sumber: Proyeksi Penduduk BPS

Source : Population Projections BPS

Jumlah Penduduk Menurut Jenis Kelamin
Tabel 3.3 di Kecamatan Cimanggis Tahun 2015
Table Number of Population by Sex
at Subdistrict of Cimanggis, 2015

No	Kelurahan	Laki-laki	Perempuan	Jumlah
(1)	(2)	(3)	(4)	(5)
1	Curug	12 779	12 464	25 243
2	Harjamukti	15 976	15 884	31 860
3	Cisalak Pasar	14 550	14 037	28 587
4	Mekarsari	29 945	30 034	59 979
5	Tugu	54 518	52 588	107 106
6	PGS	20 533	19 824	40 357
Jumlah		148 301	144 831	293 132

Sumber: Proyeksi Penduduk BPS

Source : Population Projections BPS

**Jumlah Penduduk Menurut Jenis Pekerjaan Utama
di Kecamatan Cimanggis Tahun 2015**
Tabel 3.4
*Table Number of Population by Kind of Main Work
at Subdistrict of Cimanggis, 2015*

No	Kelurahan	Pertanian	Wiraswasta /Pedagang	Pengrajin /Industri Kecil	Buruh
(1)	(2)	(3)	(4)	(5)	(6)
1	Curug	16	1 614	6	639
2	Harjamukti	18	2 205	3	681
3	Cisalak Pasar	1	3 372	3	562
4	Mekarsari	7	3 854	3	1 468
5	Tugu	28	7 446	11	2 148
6	PGS	7	1 515	4	597
Jumlah		77	20 006	30	6 095

Sumber: Dinas Kependudukan dan Pencacatan Sipil Kota Depok

Source :

Jumlah Penduduk Menurut Jenis Pekerjaan Utama
Tabel 3.4 di Kecamatan Cimanggis Tahun 2015
Table Number of Population by Kind of Main Work
at Subdistrict of Cimanggis, 2015

Lanjutan

No	Kelurahan	PNS	TNI/ POLRI	Pensiun/ Purn	Pegawai Swasta	Lain- nya	Jumlah
(1)	(2)	(3)	(4)	(5)	(6)	(7)	(8)
1	Curug	562	134	245	7 235	783	11 234
2	Harjamukti	628	183	285	5 569	830	10 402
3	Cisalak Pasar	264	128	214	5 111	764	10 419
4	Mekarsari	1 074	361	887	13 041	1 916	22 611
5	Tugu	1 801	1 568	1 341	23 415	3 403	41 161
6	PGS	958	6 241	566	5 956	1 128	16 972
Jumlah		5 287	8 615	3 538	60 327	8 824	112 799

Sumber: Dinas Kependudukan dan Pencacatan Sipil Kota Depok

Source :

Jumlah Kelahiran dan Kematian Menurut Jenis Kelamin
Tabel 3.5 di Kecamatan Cimanggis Tahun 2015
Table Number of Birth and Death by Sex
at Subdistrict of Cimanggis, 2015

No	Kelurahan	Lahir			Mati		
		Laki-laki	Perempuan	Jumlah	Laki-Laki	Perempuan	Jumlah
(1)	(2)	(3)	(4)	(5)	(6)	(7)	(8)
1	Curug			129	62	35	97
2	Harjamukti			68	48	27	75
3	Cisalak Pasar			113	64	73	137
4	Mekarsari			176	93	66	159
5	Tugu			312	168	106	274
6	PGS			160	66	51	117
Jumlah				958	501	358	859

Sumber: Dinas Kependudukan dan Pencacatan Sipil Kota Depok

Source :

Jumlah Penduduk Datang dan Pindah Menurut Jenis Kelamin di Kecamatan Cimanggis Tahun 2015
Tabel 3.6 *Number of Population Come and Move by Sex at Subdistrict of Cimanggis, 2015*

No	Kelurahan	Datang			Pindah		
		Laki-laki	Perempuan	Jumlah	Laki-laki	Perempuan	Jumlah
(1)	(2)	(3)	(4)	(5)	(6)	(7)	(8)
1	Curug			379			386
2	Harjamukti			392			326
3	Cisalak Pasar			399			282
4	Mekarsari			829			743
5	Tugu			1 537			1 197
6	PGS			690			834
Jumlah				4 226			3 768

Sumber: Dinas Kependudukan dan Pencacatan Sipil Kota Depok

Source :

Jumlah Penduduk Menurut Kewarganegaraan Asing
Tabel 3.7 di Kecamatan Cimanggis Tahun 2015
Table *Number of Population by Foreign Civic*
at Subdistrict of Cimanggis, 2015

No	Kelurahan	Cina			Asing Lainnya		
		Laki-laki	Perempuan	Jumlah	Laki-laki	Perempuan	Jumlah
(1)	(2)	(3)	(4)	(5)	(6)	(7)	(8)
1	Curug	0	0	0	0	0	0
2	Harjamukti	0	0	0	80	12	92
3	Cisalak Pasar	0	0	0	6	3	9
4	Mekarsari	0	0	0	2	1	3
5	Tugu	0	0	0	18	3	21
6	PGS	0	0	0	2	1	3
Jumlah		0	0	0	108	20	128

Sumber: Kantor Kelurahan di Kecamatan Cimanggis
 Source : Village Office at Subdistrict of Cimanggis

Jumlah Penduduk Menurut Tingkat Pendidikan
Tabel 3.8 di Kecamatan Cimanggis Tahun 2015
Table *Number of Population by Educational Degree*
at Subdistrict of Cimanggis, 2015

No	Kelurahan	Belum Sekolah	Tdk Tamat SD/Sederajat	Tamat	
				SD	SLTP
(1)	(2)	(3)	(4)	(5)	(6)
1	Curug	4 218	2 360	3 062	4 144
2	Harjamukti	4 774	2 614	3 673	3 243
3	Cisalak Pasar	4 261	2 551	4 046	3 834
4	Mekarsari	8 600	4 583	5 315	5 758
5	Tugu	17 353	8 450	10 234	12 184
6	PGS	7 204	2 923	2 349	3 389
Jumlah		46 410	23 481	28 679	32 552

Sumber: Dinas Kependudukan dan Pencatatan Sipil Kota Depok

Source :

**Jumlah Penduduk Menurut Tingkat Pendidikan
di Kecamatan Cimanggis Tahun 2015**
Table 3.8 *Number of Population by Educational Degree
at Subdistrict of Cimanggis, 2015*

Lanjutan

No	Kelurahan	Tamat			Jumlah
		SLTA	Akademik	Universitas	
(1)	(2)	(7)	(8)	(9)	(10)
1	Curug	10 748	789	1 475	26 796
2	Harjamukti	8 586	1 278	3 234	27 402
3	Cisalak Pasar	8 970	865	2 000	26 527
4	Mekarsari	20 452	2 994	6 640	54 342
5	Tugu	38 741	4 605	9 437	101 004
6	PGS	17 436	1 803	3 623	38 727
Jumlah		104 933	12 334	26 409	274 798

Sumber: Dinas Kependudukan dan Pencatatan Sipil Kota Depok

Source :

**Jumlah Penduduk Menurut Jenis Cacat
di Kecamatan Cimanggis Tahun 2015**
Tabel 3.9
Table *Number of Population by Kind of Defect
at Subdistrict of Cimanggis, 2015*

No	Kelurahan	Tuna					Cacat Mental
		Rungu/ wicara	Netra	Grahita	Daksa	Lain	
(1)	(2)	(3)	(4)	(5)	(6)	(7)	(8)
1	Curug	1	0	1	1	3	7
2	Harjamukti	1	1	1	5	0	0
3	Cisalak Pasar	6	4	0	1	0	1
4	Mekarsari	5	2	4	6	5	5
5	Tugu	15	6	31	23	8	19
6	PGS	5	0	6	8	4	5
Jumlah		33	13	43	44	20	37

Sumber: Dinas Kependudukan dan Pencacatan Sipil Kota Depok

Source :

**Jumlah Gedung Sekolah Menurut Status Sekolah
di Kecamatan Cimanggis Tahun 2015**
Tabel 4.1
*Table Number of School Buildings by School Status
at Subdistrict of Cimanggis, 2015*

No	Kelurahan	Negeri				Swasta			
		TK	SD	SLTP	SLTA	TK	SD	SLTP	SLTA
(1)	(2)	(3)	(4)	(5)	(6)	(7)	(8)	(9)	(10)
1	Curug	0	3	0	0	3	2	5	7
2	Harjamukti	0	6	1	1	10	7	4	2
3	Cisalak Pasar	0	4	0	1	5	3	2	1
4	Mekarsari	0	6	2	0	11	6	1	0
5	Tugu	0	9	1	0	23	6	5	6
6	PGS	0	6	0	0	3	1	0	0
Jumlah		0	34	4	2	55	25	17	16

Sumber: Dinas Pendidikan Kota Depok

Source : Education Department City of Depok

Tabel 4.2 Jumlah Sekolah Menurut Status Sekolah di Kecamatan Cimanggis Tahun 2015
Table Number of Schools by School Status at Subdistrict of Cimanggis, 2015

No	Kelurahan	Negeri				Swasta			
		TK	SD	SLTP	SLTA	TK	SD	SLTP	SLTA
(1)	(2)	(3)	(4)	(5)	(6)	(7)	(8)	(9)	(10)
1	Curug	0	3	0	0	3	2	5	7
2	Harjamukti	0	6	1	1	10	7	4	2
3	Cisalak Pasar	0	4	0	1	5	3	2	1
4	Mekarsari	0	6	2	0	11	6	1	0
5	Tugu	0	9	1	0	23	6	5	6
6	PGS	0	6	0	0	3	1	0	0
Jumlah		0	34	4	2	55	25	17	16

Sumber: Dinas Pendidikan Kota Depok

Source : Education Department City of Depok

**Jumlah Murid dan Guru SD Negeri dan Swasta
di Kecamatan Cimanggis Tahun 2015**
Tabel 4.3
*Table Number of Students and Teachers of State and Private SD
at Subdistrict of Cimanggis, 2015*

No	Kelurahan	Negeri		Swasta		Jumlah	
		Murid	Guru	Murid	Guru	Murid	Guru
(1)	(2)	(3)	(4)	(5)	(6)	(7)	(8)
1	Curug	1 524	50	170	17	1 694	67
2	Harjamukti	1 862	70	1 528	123	3 390	193
3	Cisalak Pasar	1 879	73	502	42	2 381	115
4	Mekarsari	2 557	90	1 199	105	3 756	195
5	Tugu	4 291	134	3 028	197	7 319	331
6	PGS	2 191	66	31	3	2 222	69
Jumlah		14 304	483	6 458	487	20 762	970

Sumber: Dinas Pendidikan Kota Depok

Source : Education Department City of Depok

**Jumlah Murid dan Guru SLTP Negeri dan Swasta
di Kecamatan Cimanggis Tahun 2015**
Tabel 4.4
*Table Number of Students and Teachers of State and Private
SLTP at Subdistrict of Cimanggis, 2015*

No	Kelurahan	Negeri		Swasta		Jumlah	
		Murid	Guru	Murid	Guru	Murid	Guru
(1)	(2)	(3)	(4)	(5)	(6)	(7)	(8)
1	Curug	0	0	1 747	58	1 747	58
2	Harjamukti	69	1	417	33	486	34
3	Cisalak Pasar	0	0	372	26	372	26
4	Mekarsari	2 023	65	192	8	2 215	73
5	Tugu	1 652	54	1 086	63	2 738	117
6	PGS	0	0	0	0	0	0
Jumlah		3 744	120	3 814	188	7 558	308

Sumber: Dinas Pendidikan Kota Depok

Source : Education Department City of Depok

**Jumlah Murid dan Guru SLTA Negeri dan Swasta
di Kecamatan Cimanggis Tahun 2015**
Tabel 4.5
*Table Number of Students and Teachers of State and Private
SLTA at Subdistrict of Cimanggis, 2015*

No	Kelurahan	Negeri		Swasta		Jumlah	
		Murid	Guru	Murid	Guru	Murid	Guru
(1)	(2)	(3)	(4)	(5)	(6)	(7)	(8)
1	Curug	0	0	2 177	79	2 177	79
2	Harjamukti	970	18	197	22	1 167	40
3	Cisalak Pasar	619	28	191	12	810	40
4	Mekarsari	0	0	0	0	0	0
5	Tugu	0	0	1 454	93	1 454	93
6	PGS	0	0	0	0	0	0
Jumlah		1 589	46	4 019	206	5 608	252

Sumber: Dinas Pendidikan Kota Depok

Source : Education Department City of Depok

**Jumlah Tempat Pelayanan Kesehatan
di Kecamatan Cimanggis Tahun 2015**
*Table Number of Health Services Place
at Subdistrict of Cimanggis, 2015*

No	Kelurahan	Rumah Sakit	Puskesmas	Pos-yandu	Pos KB *)	Balai Pengobatan *)	Jumlah
(1)	(2)	(3)	(4)	(5)	(6)	(7)	(8)
1	Curug	0	1	15	1	5	22
2	Harjamukti	1	1	16	1	1	20
3	Cisalak Pasar	0	1	15	1	5	22
4	Mekarsari	2	1	23	1	6	33
5	Tugu	1	1	32	1	3	38
6	PGS	1	1	21	1	3	27
Jumlah		5	6	122	6	23	162

*) data tahun 2014

Sumber: Dinas Kesehatan Kota Depok

Source : Health Department City of Depok

Tabel 5.2 Jumlah Tenaga Pelayanan Kesehatan di Kecamatan Cimanggis Tahun 2015
Table Number of Health Services Personnel at Subdistrict of Cimanggis, 2015

No	Kelurahan	Dokter			Bidan	Perawat	Jumlah
		Umum	Gigi	Spesialis *)			
(1)	(2)	(3)	(4)	(5)	(6)	(7)	(8)
1	Curug	8	2	0	11	36	57
2	Harjamukti	2	2	67	9	20	100
3	Cisalak Pasar	2	2	0	6	11	21
4	Mekarsari	2	2	55	32	61	152
5	Tugu	3	3	22	56	150	234
6	PGS	2	1	9	64	139	215
Jumlah		19	12	153	178	417	779

*) data tahun 2014

Sumber: Dinas Kesehatan Kota Depok

Source : Health Department City of Depok

Tabel 5.3 Jumlah Balita yang Mendapat Imunisasi di Kecamatan Cimanggis Tahun 2015
Table Number of Children Under Five Years Old are Immunized at Subdistrict of Cimanggis, 2015

No	Kelurahan	BCG	DPT			Cam-pak
			I	II	III	
(1)	(2)	(3)	(4)	(5)	(6)	(7)
1	Curug	498	498	498	498	472
2	Harjamukti	728	567	567	567	580
3	Cisalak Pasar	495	490	490	490	490
4	Mekarsari	1 064	1 038	1 038	1 038	1 016
5	Tugu	2 033	1 991	1 991	1 991	1 991
6	PGS	588	750	750	750	722
Jumlah		5 406	5 334	5 334	5 334	5 271

Sumber: Dinas Kesehatan Kota Depok

Source : Health Department City of Depok

Tabel 5.3 Jumlah Balita yang Mendapat Imunisasi di Kecamatan Cimanggis Tahun 2015
Table Number of Children Under Five Years Old are Immunized at Subdistrict of Cimanggis, 2015

Lanjutan

No	Kelurahan	Polio				Jumlah
		I	II	III	IV	
(1)	(2)	(3)	(4)	(5)	(6)	(7)
1	Curug	498	498	498	457	4 415
2	Harjamukti	567	567	567	576	5 286
3	Cisalak Pasar	490	490	490	487	4 412
4	Mekarsari	1 038	1 038	1 038	1 007	9 315
5	Tugu	1 991	1 991	1 991	1 983	17 953
6	PGS	750	750	750	720	6 530
Jumlah		5 334	5 334	5 334	5 230	47 911

Sumber: Dinas Kesehatan Kota Depok

Source : Health Department City of Depok

Target dan Realisasi Peserta Keluarga Berencana (KB) di
Tabel 5.4 Kecamatan Cimanggis Tahun 2015
*Table Target and Realization of KB Participants
 at Subdistrict of Cimanggis, 2015*

No	Kelurahan	Target	Realisasi	Persentase
(1)	(2)	(3)	(4)	(5)
1	Curug	565	502	88,85
2	Harjamukti	903	588	65,12
3	Cisalak Pasar	674	486	72,11
4	Mekarsari	1 087	736	67,71
5	Tugu	2 272	1 906	83,89
6	PGS	617	372	60,29
Jumlah		6 118	4 590	75,02

Sumber: Penyuluh Lapangan Keluarga Berencana di Kecamatan Cimanggis
 Source : FeAs Family Planning at Subdistrict of Cimanggis

Jumlah Pasangan Usia Subur Akseptor KB Menurut Alat KB
Tabel 5.5 di Kecamatan Cimanggis Tahun 2015
Table Number of Fertile Couples Acceptors KB According to Tools KB at Subdistrict of Cimanggis, 2015

No	Kelurahan	Akseptor KB			
		IUD	Pil	Suntik	Kondom
(1)	(2)	(3)	(4)	(5)	(6)
1	Curug	296	1 080	1 146	161
2	Harjamukti	519	1 444	2 298	158
3	Cisalak Pasar	566	1 183	1 266	258
4	Mekarsari	1 636	1 762	1 730	128
5	Tugu	2 433	3 123	4 433	673
6	PGS	291	652	2 035	782
Jumlah		5 741	9 244	12 908	2 160

Sumber: Penyuluh Lapangan Keluarga Berencana di Kecamatan Cimanggis
 Source : FeAs Family Planning at Subdistrict of Cimanggis

**Jumlah Pasangan Usia Subur Akseptor KB Menurut Alat
Tabel 5.5 KB di Kecamatan Cimanggis Tahun 2015**
*Table Number of Fertile Couples Acceptors KB According to
Tools KB at Subdistrict of Cimanggis, 2015*

Lanjutan

No	Kelurahan	Akseptor KB			
		MOP	MOW	Implant	Jumlah
(1)	(2)	(7)	(8)	(9)	(10)
1	Curug	19	55	279	3 036
2	Harjamukti	32	98	82	4 631
3	Cisalak Pasar	45	99	211	3 628
4	Mekarsari	14	69	286	5 625
5	Tugu	84	519	284	11 549
6	PGS	37	106	186	4 089
Jumlah		231	946	1 328	32 558

Sumber: Penyuluh Lapangan Keluarga Berencana di Kecamatan Cimanggis

Source : FeAs Family Planning at Subdistrict of Cimanggis

**Jumlah Akseptor KB Menurut Kelompok Umur
di Kecamatan Cimanggis Tahun 2015**
Tabel 5.6
*Table Number of Acceptors KB by Age Group
at Subdistrict of Cimanggis, 2015*

No	Kelurahan	15-19	20-29	30-39	40+	Jumlah
(1)	(2)	(3)	(4)	(5)	(6)	(7)
1	Curug	2	1 782	1 949	222	3 955
2	Harjamukti	9	2 372	2 975	617	5 973
3	Cisalak Pasar	10	1 701	2 448	613	4 772
4	Mekarsari	39	3 602	3 192	735	7 568
5	Tugu	60	4 213	7 340	3 730	15 343
6	PGS	30	1 624	2 398	640	4 692
Jumlah		150	15 294	20 302	6 557	42 303

Sumber: Penyuluh Lapangan Keluarga Berencana di Kecamatan Cimanggis
Source : *FeAs Family Planning at Subdistrict of Cimanggis*

**Jumlah Pasangan Usia Subur Bukan Akseptor KB
di Kecamatan Cimanggis Tahun 2015**
*Table Number of Fertile Couples of Family Planning Acceptors at
Subdistrict of Cimanggis, 2015*

No	Kelurahan	Hamil	Ingin Anak	Lainnya	Jumlah
(1)	(2)	(3)	(4)	(5)	(6)
1	Curug	70	586	263	919
2	Harjamukti	483	613	246	1 342
3	Cisalak Pasar	114	852	178	1 144
4	Mekarsari	329	1 239	375	1 943
5	Tugu	406	2 041	1 272	3 719
6	PGS	225	313	140	678
Jumlah		1 627	5 644	2 474	9 745

Sumber: Penyuluh Lapangan Keluarga Berencana di Kecamatan Cimanggis

Source : *FeAs Family Planning at Subdistrict of Cimanggis*

Jumlah Sarana Peribadatan
Tabel 6.1 di Kecamatan Cimanggis Tahun 2015
Table Number of Worship Place
at Subdistrict of Cimanggis, 2015

No	Kelurahan	Masjid	Musholla /Langgar	Gereja	Pura	Wihara	Jumlah
(1)	(2)	(3)	(4)	(5)	(6)	(7)	(8)
1	Curug	17	19	3	0	0	39
2	Harjamukti	14	29	2	0	0	45
3	Cisalak Pasar	12	25	2	0	0	39
4	Mekarsari	23	37	0	0	0	60
5	Tugu	23	38	2	1	0	64
6	PGS	10	27	4	0	0	41
Jumlah		99	175	13	1	0	288

Sumber: Kantor Kelurahan di Kecamatan Cimanggis

Source : Village Office at Subdistrict of Cimanggis

Tabel 6.2 Jumlah Penduduk Menurut Agama yang Dianut di Kecamatan Cimanggis Tahun 2015
Table Number of Populations by Religion at Subdistrict of Cimanggis, 2015

No	Kelurahan	Islam	Kristen		Hindu	Budha	Lain-nya	Jumlah
			Ka- tolik	Pro- Testan				
(1)	(2)	(3)	(4)	(5)	(6)	(7)	(8)	(9)
1	Curug	24 702	388	1 440	2	113	151	26 796
2	Harjamukti	25 007	686	1 495	69	140	5	27 402
3	Cisalak Pasar	23 317	617	2 004	43	309	237	26 527
4	Mekarsari	48 599	1 739	3 649	64	267	24	54 342
5	Tugu	94 529	2 038	3 731	376	274	56	101 004
6	PGS	34 013	1 384	2 893	423	10	4	38 727
Jumlah		250 167	6 852	15 212	977	1 113	477	274 798

Sumber: Dinas Kependudukan dan Pencacatan Sipil Kota Depok

Source :

**Jumlah Nikah, Talak, Cerai, dan Rujuk
di Kecamatan Cimanggis Tahun 2015**
Tabel 6.3
*Table Number of Marriages, Divorces, and Reconciliations
at Subdistrict of Cimanggis, 2015*

No	Kelurahan	Nikah	Talak	Cerai	Rujuk
(1)	(2)	(3)	(4)	(5)	(6)
1	Curug	148	-	-	-
2	Harjamukti	135	-	-	-
3	Cisalak Pasar	193	-	-	-
4	Mekarsari	323	-	-	-
5	Tugu	489	-	-	-
6	PGS	130	-	-	-
Jumlah		1 418	-	-	-

Sumber: Kantor Urusan Agama di Kecamatan Cimanggis

Source : *Office of Religious Affairs at Subdistrict of Cimanggis*

**Jumlah Sekolah di Lingkungan Kementerian Agama
di Kecamatan Cimanggis Tahun 2015**
Tabel 6.4
*Table Number of Schools Under The Ministry of Religious
at Subdistrict of Cimanggis, 2015*

No	Kelurahan	Ibtidaiyah	Tsanawiyah	Aliyah	Jumlah
(1)	(2)	(3)	(4)	(5)	(6)
1	Curug	2	0	0	2
2	Harjamukti	1	1	0	2
3	Cisalak Pasar	2	0	0	2
4	Mekarsari	2	2	1	5
5	Tugu	6	4	1	11
6	PGS	1	1	1	3
Jumlah		14	8	3	25

Sumber: Kementerian Agama Kota Depok

Source :

Jumlah Murid dan Guru Sekolah Agama di Lingkungan
Tabel 6.5 Kementerian Agama di Kecamatan Cimanggis Tahun 2015
Table Number of Students and Teachers in Schools in Ministry of
 Religious Affairs at Subdistrict of Cimanggis, 2015

No	Kelurahan	Madrasah		Tsanawiyah	
		Murid	Guru	Murid	Guru
(1)	(2)	(3)	(4)	(5)	(6)
1	Curug	295	25	0	0
2	Harjamukti	102	12	97	14
3	Cisalak Pasar	329	36	0	0
4	Mekarsari	469	29	518	51
5	Tugu	1 546	124	737	69
6	PGS	182	11	103	13
Jumlah		2 923	237	1 455	147

Sumber: Kementerian Agama Kota Depok

Source :

Jumlah Murid dan Guru Sekolah Agama di Lingkungan
Tabel 6.5 Kementerian Agama di Kecamatan Cimanggis Tahun 2015
Table *Number of Students and Teachers in Schools in Ministry of Religious Affairs at Subdistrict of Cimanggis, 2015*

Lanjutan

No	Kelurahan	Aliyah		Jumlah	
		Murid	Guru	Murid	Guru
(1)	(2)	(3)	(4)	(5)	(6)
1	Curug	0	0	295	25
2	Harjamukti	0	0	199	26
3	Cisalak Pasar	0	0	329	36
4	Mekarsari	75	18	1 062	98
5	Tugu	18	8	2 301	201
6	PGS	63	8	348	32
Jumlah		156	34	4 534	418

Sumber: Kementerian Agama Kota Depok

Source :

Jumlah Gangguan Kamtibmas Menurut Jenisnya
Tabel 7.1 di Kecamatan Cimanggis Tahun 2015
Table Number of Security Interference by Kind of Interference
at Subdistrict of Cimanggis, 2015

No	Kelurahan	Keba- karan	Peni- puan	Peng- rusakan	Peng- gelapan	Temu Mayat
(1)	(2)	(3)	(4)	(5)	(6)	(7)
1	Curug	0	0	0	1	0
2	Harjamukti	0	3	0	3	1
3	Cisalak Pasar	1	2	0	2	0
4	Mekarsari	1	0	0	0	0
5	Tugu	3	1	0	2	0
6	PGS	1	2	0	0	0
Jumlah		6	8	0	8	1

Sumber: Polsek di Kecamatan Cimanggis
Source : The Police Sector at Subdistrict of Cimanggis

Jumlah Gangguan Kamtibmas Menurut Jenisnya
Tabel 7.1 di Kecamatan Cimanggis Tahun 2015
Table Number of Security Interference by Kind of Interference
at Subdistrict of Cimanggis, 2015

Lanjutan

No	Kelurahan	Pencurian				Penga- niayaan	Lain- nya
		Kenda- raan	Ringa n	Berat	Keke- rasan		
(1)	(2)	(8)	(9)	(10)	(11)	(12)	(13)
1	Curug	3	0	2	1	2	5
2	Harjamukti	8	0	8	0	3	5
3	Cisalak Pasar	10	0	4	0	1	5
4	Mekarsari	10	0	8	0	2	5
5	Tugu	5	2	8	1	0	4
6	PGS	1	0	1	0	0	0
Jumlah		37	2	31	2	8	24

Sumber: Polsek di Kecamatan Cimanggis

Source : *The Police Sector at Subdistrict of Cimanggis*

Jumlah Organisasi Menurut Jenisnya dan Anggotanya
Tabel 7.2 di Kecamatan Cimanggis Tahun 2015
Table Number of Organization by Kind and Member Organization
at Subdistrict of Cimanggis, 2015

No	Kelurahan	Kesenian		Olah Raga		Karang Taruna		Lain-lain	
		Jumlah	Anggota	Jumlah	Anggota	Jumlah	Anggota	Jumlah	Anggota
(1)	(2)	(3)	(4)	(5)	(6)	(7)	(8)	(9)	(10)
1	Curug	1	10	0	0	1	30	3	49
2	Harjamukti	1	15	2	40	1	20	3	61
3	Cisalak Pasar	1	35	2	48	1	15	3	45
4	Mekarsari	0	0	0	0	1	23	4	79
5	Tugu	0	0	1	30	1	15	3	66
6	PGS	3	45	0	0	1	25	2	24
Jumlah		6	105	5	118	6	128	18	324

Sumber: Kantor Kelurahan di Kecamatan Cimanggis

Source : Village Office at Subdistrict of Cimanggis

Jumlah Keanggotaan Pramuka Menurut Tingkatannya
Tabel 7.3 di Kecamatan Cimanggis Tahun 2015
Table Number of Scout Member by Scout Level
at Subdistrict of Cimanggis, 2015

No	Kelurahan	Siaga		Penggalang		Penegak		Pandega	
		Putra	Putri	Putra	Putri	Putra	Putri	Putra	Putri
(1)	(2)	(3)	(4)	(5)	(6)	(7)	(8)	(9)	(10)
1	Curug	494	428	323	321	0	0	0	0
2	Harjamukti	756	733	339	401	0	0	0	0
3	Cisalak Pasar	454	397	301	243	0	0	0	0
4	Mekarsari	745	724	428	461	0	0	0	0
5	Tugu	780	670	550	489	0	0	0	0
6	PGS	463	431	367	387	0	0	0	0
Jumlah		3 692	3 383	2 308	2 302	0	0	0	0

Sumber: Kwartir Ranting Kecamatan Cimanggis

Source :

Jumlah Keanggotaan Pramuka Menurut Tingkatannya
Tabel 7.3 di Kecamatan Cimanggis Tahun 2015
Table *Number of Scout Member by Scout Level*
at Subdistrict of Cimanggis, 2015

Lanjutan

No	Kelurahan	Andalan		Pembina		Pelatih Pembina		Jumlah	
		Putra	Putri	Putra	Putri	Putra	Putri	Putra	Putri
(1)	(2)	(3)	(4)	(5)	(6)	(7)	(8)	(9)	(10)
1	Curug	0	0	21	66	1	2	839	817
2	Harjamukti	0	0	32	51	0	0	1 127	1 185
3	Cisalak Pasar	0	0	17	45	0	0	772	685
4	Mekarsari	0	0	27	69	1	0	1 201	1 254
5	Tugu	0	0	22	61	1	0	1 353	1 220
6	PGS	0	0	10	56	0	0	840	874
Jumlah		0	0	129	348	3	2	6 132	6 035

Sumber: Kwartir Ranting Kecamatan Cimanggis

Source :

Tabel 8.1 Luas Panen, Hasil per Hektar, dan Produksi Palawija di Kecamatan Cimanggis Tahun 2015
Table Harvested Area, Result per Hectar, and Palawija Production at Subdistrict of Cimanggis, 2015

No	Kelurahan	Luas Panen (Ha)	Hasil Per Hektar (Ton/Ha)	Produksi (Ton)
(1)	(2)	(3)	(4)	(5)
1	Ubi Kayu	-	-	-
2	Ubi Jalar	-	-	-
3	Jagung muda	2	8,80	17,60
4	Kacang Tanah	-	-	-
5	Kacang Kedelai	-	-	-
6	Kacang Hijau	-	-	-
Jumlah		2	8,80	17,60

Sumber: Dinas Pertanian Kota Depok

Source : Agricultural Department City of Depok

Tabel 8.2 Luas Panen, Hasil per Hektar, dan Produksi Sayuran di Kecamatan Cimanggis Tahun 2015
Table Harvested Area, Result per Hectar, and Vegetables Production at Subdistrict of Cimanggis, 2015

No	Tanaman	Luas Panen (Ha)	Hasil Per Hektar (Ton/Ha)	Produksi (Ton)
(1)	(2)	(3)	(4)	(5)
1	Kacang Panjang	7,00	8,34	58,40
2	Cabe	0,00	0,00	0,00
3	Tomat	0,00	0,00	0,00
4	Terong	8,00	8,00	64,00
5	Kangkung	12,00	7,88	94,60
Jumlah		27,00	8,04	217,00

Sumber: Dinas Pertanian Kota Depok

Source : Agricultural Department City of Depok

Tabel 8.2 Luas Panen, Hasil per Hektar, dan Produksi Sayuran
 di Kecamatan Cimanggis Tahun 2015
Table *Harvested Area, Result per Hectar, and Vegetables*
Production at Subdistrict of Cimanggis, 2015

Lanjutan

No	Tanaman	Luas Panen (Ha)	Hasil Per Hektar (Ton/Ha)	Produksi (Ton)
(1)	(2)	(3)	(4)	(5)
1	Mentimun	0,00	0,00	0,00
2	Labu Siam	0,00	0,00	0,00
3	Kangkung	12,00	8,00	96,00
4	Bayam	0,00	0,00	0,00
Jumlah		12,00	8,00	96,00

Sumber: Dinas Pertanian Kota Depok

Source : Agricultural Department City of Depok

Tabel 9.1 Panjang Jalan (Km) Menurut Jenis Permukaan di Kecamatan Cimanggis Tahun 2015
Table Length of Roads (Km) by Surface Kind at Subdistrict of Cimanggis, 2015

No	Kelurahan	Aspal	Kerikil	Tanah	Tidak Dirinci	Jumlah
(1)	(2)	(3)	(4)	(5)	(6)	(7)
1	Curug	12,05	2,60	-	-	14,65
2	Harjamukti	183,93	-	-	1,00	184,93
3	Cisalak Pasar	15,00	0,00	0,00	-	15,00
4	Mekarsari	18,00	4,80	-	0,30	23,10
5	Tugu	35,00	6,50	-	-	41,50
6	PGS	21,03	1,45	-	-	22,48
Jumlah		285,01	15,35	0,00	1,30	301,66

Sumber: Kantor Kelurahan di Kecamatan Cimanggis

Source : Village Office at Subdistrict of Cimanggis

**Banyaknya Jembatan Menurut Jenisnya
di Kecamatan Cimanggis Tahun 2015**
Tabel 9.2
Table *Number of Bridge by Kind of Bridge
at Subdistrict of Cimanggis, 2015*

No	Kelurahan	Beton	Besi	Bambu	Jumlah
(1)	(2)	(3)	(4)	(5)	(6)
1	Curug	2	-	-	2
2	Harjamukti	5	-	-	5
3	Cisalak Pasar	3	-	-	3
4	Mekarsari	2	-	-	2
5	Tugu	18	-	-	18
6	PGS	3	-	-	3
Jumlah		33	-	-	33

Sumber: Kantor Kelurahan di Kecamatan Cimanggis

Source : Village Office at Subdistrict of Cimanggis

Jumlah Kendaraan Bermotor Menurut Jenisnya
Tabel 9.3 di Kecamatan Cimanggis Tahun 2015
Table Number of Motor Vehicles by Type of Motor Vehicles
at Subdistrict of Cimanggis, 2015

No	Kelurahan	Bus	Truk	Sedan	Bemo	Ang- kutan	Sepeda Motor	Jumlah
(1)	(2)	(3)	(4)	(5)	(6)	(7)	(8)	(9)
1	Curug	-	-	-	-	-	7 484	7 484
2	Harjamukti	-	15	2 500	-	-	8 000	10 515
3	Cisalak Pasar	10	-	5	-	5	3 393	3 413
4	Mekarsari	-	15	600	-	30	34 000	34 645
5	Tugu	8	-	-	-	1	825	834
6	PGS	-	-	-	-	-	5 821	5 821
Jumlah		18	30	3 105	-	36	59 523	62 712

Sumber: Kantor Kelurahan di Kecamatan Cimanggis

Source : Village Office at Subdistrict of Cimanggis

Jumlah Kendaraan Tidak Bermotor Menurut Jenisnya
Tabel 9.4 di Kecamatan Cimanggis Tahun 2015
Table Number of Non Motor Vehicles by Type of Motor Vehicles
at Subdistrict of Cimanggis, 2015

No	Kelurahan	Delman	Becak	Sepeda	Jumlah
(1)	(2)	(3)	(4)	(5)	(6)
1	Curug	-	-	-	-
2	Harjamukti	-	-	8 000	8 000
3	Cisalak Pasar	-	-	1 156	1 156
4	Mekarsari	-	-	-	-
5	Tugu	-	-	-	-
6	PGS	-	-	776	776
Jumlah		-	-	9 932	9 932

Sumber: Kantor Kelurahan di Kecamatan Cimanggis

Source : Village Office at Subdistrict of Cimanggis

Jumlah Sarana Komunikasi Menurut Jenisnya
Tabel 9.5 di Kecamatan Cimanggis Tahun 2015
Table Number of Communication Facilities by Kind
at Subdistrict of Cimanggis, 2015

No	Kelurahan	Telepon	Radio	Televisi	Kantor Pos
(1)	(2)	(3)	(4)	(5)	(6)
1	Curug	100	-	7 484	1
2	Harjamukti	-	-	-	1
3	Cisalak Pasar	289	-	5 671	0
4	Mekarsari	2 214	-	34 000	1
5	Tugu	-	-	-	0
6	PGS	388	-	5 820	0
Jumlah		2 991	-	52 975	3

Sumber: Kantor Kelurahan di Kecamatan Cimanggis

Source : Village Office at Subdistrict of Cimanggis

Jumlah Surat Pos dan Paket yang Diterima dan Dikirim di Kecamatan Cimanggis Tahun 2015
Tabel 9.6
Table Number of Packet Post Mail and Which Received and Posted at Subdistrict of Cimanggis, 2015

No	Jenis Surat	Diterima dari		Jumlah	Dikirim ke		Jumlah
		Dalam Negeri	Luar Negeri		Dalam Negeri	Luar Negeri	
(1)	(2)	(3)	(4)	(5)	(6)	(7)	(8)
1	Surat Pos Biasa	-	-	-	-	-	-
2	Surat Pos Kilat	-	-	-	44 233	-	44 233
3	S. Pos Bebas Port	-	-	-	-	-	-
4	Pos Paket Biasa	-	-	-	2 991	-	2 991
5	Pos Paket Kilat	-	-	-	2 668	25	2 693
Jumlah		-	-	-	49 892	25	49 917

Sumber: Kantor Pos di Kecamatan Cimanggis
 Source : Post Office at Subdistrict of Cimanggis

Jumlah Pendapatan Pos dan Giro
Tabel 9.7 di Kecamatan Cimanggis Tahun 2015
Table Number of Post and Giro Income
at Subdistrict of Cimanggis, 2015

No	Sumber Pendapatan	Tahun 2015
(1)	(2)	(3)
1	Penjualan Benda Pos	166 937 800
2	Bea Pos Paket	601 613 191
3	Bea Wesel Pos	21 373 017 227
4	Bea Surat Pos	537 226 751
5	EMS Dok dan EMS Non Dok	187 805 495
6	Tabungan Negara	-
Jumlah		22 866 600 464

Sumber: Kantor Pos di Kecamatan Cimanggis
 Source : Post Office at Subdistrict of Cimanggis

Data Produksi kantor Pos dan Giro
Tabel 9.8 di Kecamatan Cimanggis Tahun 2015
Table Production Data of Post and Giro Office
at Subdistrict of Cimanggis, 2015

No	Jenis Produksi	Jumlah Produksi	Nilai Produksi
(1)	(2)	(3)	(4)
1	Wesel Kirim	16 813	15 227 662 197
2	Wesel Bayar	3 280	6 145 355 030
3	EMS Dok	158	33 991 632
4	EMS Non Dok	248	153 813 863
5	Pembayaran Tabanas	-	-
Jumlah		20 499	21 560 822 722

Sumber: Kantor Pos di Kecamatan Cimanggis
 Source : *Post Office at Subdistrict of Cimanggis*

Perkembangan Pajak Bumi dan Bangunan
Tabel 10.1 di Kecamatan Cimanggis Tahun 2015
Table Growth of Ground and Building Tax
at Subdistrict of Cimanggis, 2015

No	Tahun	Target	Realisasi	Persentase
(1)	(2)	(3)	(4)	(5)
1	2011	7 437 768 098	4 813 408 840	64,72
2	2012	9 354 406 520	7 132 233 086	76,24
3	2013	9 460 352 206	8 038 159 136	84,97
4	2014	19 531 701 375	17 307 144 959	88,61
5	2015	31 989 690 856	26 236 418 184	82,02

Sumber: Dinas Pendapatan Pengelolaan Keuangan dan Aset Kota Depok
 Source :

Target dan Realisasi Penerimaan PBB Dirinci per Desa
Tabel 10.2 di Kecamatan Cimanggis Tahun 2015
Table Target and Realization of PBB Revenue by Village
at Subdistrict of Cimanggis, 2015

No	Kelurahan	Target (000)	Realisasi (000)	Persentase (%)
(1)	(2)	(3)	(4)	(5)
1	Curug	3 288 572	3 121 503	94,92
2	Harjamukti	9 662 905	6 929 884	71,72
3	Cisalak Pasar	2 092 044	1 577 768	75,42
4	Mekarsari	6 092 707	5 757 718	94,50
5	Tugu	9 485 340	7 686 640	81,04
6	PGS	1 368 123	1 162 905	85,00
Jumlah		31 989 691	26 236 418	82,02

Sumber: Dinas Pendapatan Pengelolaan Keuangan dan Aset Kota Depok
 Source :

Jumlah Wajib Pajak dan Wajib Pajak Terbayar
Tabel 10.3 di Kecamatan Cimanggis Tahun 2015
Table Number of Tax Duty and Paid Tax Duty
at Subdistrict of Cimanggis, 2015

No	Kelurahan	Wajib Pajak	Wajib Pajak Terbayar	Persentase
(1)	(2)	(3)	(4)	(5)
1	Curug	4 880	3 673	75,27
2	Harjamukti	10 594	8 156	76,99
3	Cisalak Pasar	5 261	3 977	75,59
4	Mekarsari	12 314	9 536	77,44
5	Tugu	19 573	15 310	78,22
6	PGS	4 871	4 140	84,99
Jumlah		57 493	44 792	77,91

Sumber: Dinas Pendapatan Pengelolaan Keuangan dan Aset Kota Depok
 Source :

Besarnya Biaya Proyek Menurut Asalnya
Tabel 10.4 di Kecamatan Cimanggis Tahun 2015
Table Number of Project Cost by Project Source at Subdistrict of Cimanggis, 2015

No	Kelurahan	Swadaya	Pemerintah	Jumlah
(1)	(2)	(3)	(4)	(5)
1	Curug	0	2 905 282 000	2 905 282 000
2	Harjamukti	429 500 000	9 290 000 000	9 719 500 000
3	Cisalak Pasar	5 000 000	2 379 050 000	2 384 050 000
4	Mekarsari	30 000 000	7 000 000 000	7 030 000 000
5	Tugu	1 000 000 000	7 100 000 000	8 100 000 000
6	PGS	1 470 811 000	4 117 566 960	5 588 377 960
Jumlah		2 935 311 000	32 791 898 960	35 727 209 960

Sumber: Kantor Kelurahan di Kecamatan Cimanggis

Source : Village Office at Subdistrict of Cimanggis

Jumlah Bangunan Menurut Jenisnya
Tabel 11.1 di Kecamatan Cimanggis Tahun 2015
Table Number of Buildings by Kind of Building
at Subdistrict of Cimanggis, 2015

No	Kelurahan	Permanen	Semi Permanen	Tidak Permanen	Jumlah
(1)	(2)	(3)	(4)	(5)	(6)
1	Curug	6 736	-	-	6 736
2	Harjamukti	7 211	-	-	7 211
3	Cisalak Pasar	-	-	-	-
4	Mekarsari	7 380	25	-	7 405
5	Tugu	-	-	-	-
6	PGS	6 633	-	-	6 633
Jumlah		27 960	25	-	27 985

Sumber: Kantor Kelurahan di Kecamatan Cimanggis

Source : Village Office at Subdistrict of Cimanggis

Jumlah Pelanggan Listrik
Tabel 11.2 di Kecamatan Cimanggis Tahun 2015
Table Number of Electricity Customer
at Subdistrict of Cimanggis, 2015

No	Kelurahan	Rumah Tangga	Non Rumah Tangga	Jumlah
(1)	(2)	(3)	(4)	(5)
1	Curug	6 736	-	6 736
2	Harjamukti	7 211	-	7 211
3	Cisalak Pasar	-	-	-
4	Mekarsari	7 405	-	7 405
5	Tugu	-	-	-
6	PGS	6 633	-	6 633
Jumlah		27 985	-	27 985

Sumber: Kantor Kelurahan di Kecamatan Cimanggis

Source : Village Office at Subdistrict of Cimanggis

Jumlah Tempat Pemasaran
Tabel 11.3 di Kecamatan Cimanggis Tahun 2015
Table Number of Marketing Place
at Subdistrict of Cimanggis, 2015

No	Kelurahan	Pasar	Kios	Warung	Toko	Lainnya	Jumlah
(1)	(2)	(3)	(4)	(5)	(6)	(7)	(8)
1	Curug	0	241	296	161	29	727
2	Harjamukti	0	320	61	418	85	884
3	Cisalak Pasar	1	1 575	140	1 128	20	2 864
4	Mekarsari	2	748	10	382	30	1 172
5	Tugu	3	954	66	954	14	1 991
6	PGS	0	0	61	32	9	102
Jumlah		6	3 838	634	3 075	187	7 740

Sumber: Kantor Kelurahan di Kecamatan Cimanggis

Source : Village Office at Subdistrict of Cimanggis

Jumlah Industri Besar Sedang dan Tenaga Kerja
Tabel 11.4 di Kecamatan Cimanggis Tahun 2015
Table Number of Large and Medium Industry and Workers
at Subdistrict of Cimanggis, 2015

No	Kelurahan	Jumlah Industri (Unit)	Tenaga Kerja (Orang)
(1)	(2)	(3)	(4)
1	Curug	7	1 101
2	Harjamukti	1	50
3	Cisalak Pasar	2	630
4	Mekarsari	3	431
5	Tugu	6	4 439
6	PGS	0	0
Jumlah		19	6 651

Sumber: Kantor Kelurahan di Kecamatan Cimanggis

Source : Village Office at Subdistrict of Cimanggis

2
0
1
6

DATA

MENCERDASKAN BANGSA



Badan Pusat Statistik Kota Depok

Jl. Boulevard GDC, Cilodong, Kota Depok

Telp. 021-771 0370, Fax : 021-7782 5913

Email : bps3276@bps.go.id

Homepage : <http://www.depokkota.bps.go.id>