

Kecamatan Darul Imarah Dalam Angka

**Darul Imarah District
in Figures**

**Volume 17
2024**

Katalog/Catalogue: 1102001.1108110
ISSN: 2407-5256

Kecamatan Darul Imarah Dalam Angka

**Darul Imarah District
in Figures**

Volume 17
2024

KECAMATAN DARUL IMARAH DALAM ANGKA

Darul Imarah District in Figures

2024

Volume 17, 2024

Katalog /*Catalogue* : 1102001.1108110

ISSN : 2407-5256

Nomor Publikasi/*Publication Number* : 11080.24030

Ukuran Buku/*Book Size*: 14,8 cm x 21 cm

Jumlah Halaman/*Number of Pages* : xxvi + 116 hal/*pages*

Penyusun Naskah/*Manuscript Drafter*:

BPS Kabupaten Aceh Besar

BPS-Statistics Aceh Besar Regency

Penyunting/*Editor*:

BPS Kabupaten Aceh Besar

BPS-Statistics Aceh Besar Regency

Pembuat Kover/*Cover Designer*:

BPS Kabupaten Aceh Besar

BPS-Statistics Aceh Besar Regency

Penerbit/*Publisher*

©BPS Kabupaten Aceh Besar/*BPS-Statistics Aceh Besar Regency*

Sumber Ilustrasi/*Illustration Source*: Adi Nurhady dan canva.com

Dilarang mereproduksi dan/atau menggandakan sebagian atau seluruh isi buku ini untuk tujuan komersial tanpa izin tertulis dari Badan Pusat Statistik Kabupaten Aceh Besar.
It is prohibited to reproduce and/or duplicate part or all of this book for commercial purpose without permission from BPS-Statistics Aceh Besar Regency.

TIM PENYUSUN/COMPILERS
KECAMATAN DARUL IMARAH DALAM ANGKA
Darul Imarah District in Figures
2024

Volume 17, 2024

Pengarah/Director

Rusmadi

Penanggung Jawab/Persons in Charge

Rusmadi

Penyunting/Editors

Fauziah

Pengolah Data dan Penulis Naskah/Data Processor and Writers

Desri Helida

Penata Letak/Layout Designers

Desri Helida

Penerjemah/Translators

Desri Helida

KONTRIBUTOR DATA/DATA CONTRIBUTORS

1. Kementerian Agama/*Ministry of Religious Affair*
2. Kementerian Pendidikan dan Kebudayaan/*Ministry of Education and Culture*
3. Badan Meteorologi Klimatologi dan Geofisika/*Meteorological, Climatology, and Geophysical Agency*
4. Badan Pusat Statistik/*BPS-Statistics Indonesia*
5. Bappeda Aceh Besar / *Regional Planning Board of Aceh Besar Regency*
6. Badan Kepegawaian dan Pengembangan Sumber Daya Manusia Aceh Besar / *Human Resources Development Board of Aceh Besar Regency*
7. Direktorat Jenderal Kependudukan dan Pencatatan Sipil Kementerian Dalam Negeri Republik Indonesia/ *Directorate General of Population and Civil Registration Ministry of the Republic of Indonesia*
8. Dinas Kesehatan Kabupaten Aceh Besar/*Public Health Service of Aceh Besar Regency*
9. Kantor Camat Darul Imarah/*Darul Imarah District Office*

KEPALA BPS KABUPATEN ACEH BESAR
HEAD OF BPS-STATISTICS ACEH BESAR



RUSMADI

KATA PENGANTAR

Kecamatan Darul Imarah Dalam Angka 2024 ini merupakan publikasi series yang diterbitkan oleh BPS. Data yang disajikan adalah data primer hasil pengumpulan dari instansi-instansi yang berada dalam wilayah kerja Kecamatan Darul Imarah.

Adapun data yang disajikan dalam publikasi ini, secara keseluruhan menggambarkan keadaan akhir tahun 2023. Kami yakin bahwa data-data yang disajikan masih banyak kelemahan baik dalam penyediaan data yang kurang beragam maupun dalam hal penyusunan tabel. Oleh karena itu kami sangat mengharapkan saran dan kritik yang bersifat konstruktif dari para pengguna data untuk perbaikan pada penerbitan dimasa yang akan datang.

Dengan terbitnya Kecamatan Darul Imarah Dalam Angka 2024 ini, kiranya dapat memberikan kemudahan dalam rangka penentuan proses perencanaan pembangunan, khususnya di Kecamatan Darul Imarah. Disamping itu juga data ini dapat berguna bagi semua pengguna data baik pemerintah maupun berbagai kalangan dan lembaga swasta lainnya.

Kepada semua pihak yang telah membantu sehingga terwujudnya publikasi ini kami ucapkan terima kasih.

Semoga publikasi ini bermanfaat.

Kota Jantho , 26 September 2024

Kepala BPS

Kabupaten Aceh Besar

RUSMADI

PREFACE

Darul Ijarah District in Figures 2024 is a publication series published by BPS. The data presented is primary data collected from agencies within the working area of Darul Ijarah District.

The data presented in this publication, as a whole, describes the situation at the end of 2023. We believe that the data presented still has many weaknesses both in the provision of data that is less diverse and in terms of table preparation. Therefore, we really hope for suggestions and constructive criticism from data users for improvements in future publications.

With the publication of Darul Ijarah District in Figures 2024, hopefully it can provide convenience in the context of determining the development planning process, especially in Darul Ijarah District. Besides that, this data can also be useful for all data users, both government and various other private groups and institutions.

To all those who have helped to make this publication possible, we thank you. Hopefully this publication will be useful.

*Kota Jantho , 26 September 2024
Head of BPS-Statistics Aceh Besar*

RUSMADI

DAFTAR ISI/CONTENTS
KECAMATAN DARUL IMARAH DALAM ANGKA
Darul Imarah District in Figures
2024
 Volume 17, 2024

	Halaman <i>Page</i>
Kata Pengantar	xi
Preface	xii
Daftar Isi/ Contents	xiii
Daftar Tabel/ List of Tables	xv
Daftar Gambar/ List of Figures	xxi
Penjelasan Umum/ Explanatory Notes	xxiii
Daftar Singkatan/ List of Abbreviation	xxv
1. Geografi/Geography.....	1
2. Pemerintahan/Government.....	9
3. Penduduk/ <i>Population</i>	17
4. Sosial dan Kesejahteraan Rakyat/ <i>Social and Welfare</i>	27
5. Pertanian/ <i>Agriculture</i>	47
6. Pariwisata, Transportasi, dan Komunikasi/ <i>Tourism, Transportation, and Communication</i>	61
7. Perbankan, Koperasi, dan Perdagangan/ <i>Banking, Cooperative, and Trade</i>	71
Daftar Pustaka/ Bibliography	79

DAFTAR TABEL/LIST OF TABLES

Tabel Table		Halaman Page
1.	GEOGRAFI/GEOGRAPHY	
1.1	Luas Daerah Menurut Desa/Kelurahan di Kecamatan Darul Imarah, 2023 <i>Total Area by Villages/Kelurahan in Darul Imarah District, 2023.....</i>	6
1.2	Jarak ke Ibukota Kecamatan dan Ibukota Kabupaten/Kota Menurut Desa/Kelurahan di Kecamatan Darul Imarah (km), 2023 <i>Distance to the District Capital and Regency/Municipal Capital by Villages/Kelurahan in Darul Imarah District (km), 2023.....</i>	8
2.	PEMERINTAHAN/GOVERNMENT	
2.1	WILAYAH ADMINISTRATIF ADMINISTRATIVE AREA	
2.1.1	Jumlah Geuchik dan Dusun Menurut Desa/Kelurahan di Kecamatan Darul Imarah, 2023 <i>Number of Geuchik and Dusun Tetangga by Villages'/Kelurahan in Darul Imarah District, 2023</i>	17
2.2	SUMBER DAYA MANUSIA HUMAN RESOURCES	
2.2.1	Jumlah Pegawai Negeri Sipil Menurut Pemerintah Daerah dan Jenis Kelamin di Kecamatan Darul Imarah, 2023 <i>Number of Civil Servants by Local Government and Sex in Darul Imarah District 2023</i>	19
2.2.2	Jumlah Pegawai Negeri Sipil Pemerintah Daerah Kecamatan Darul Imarah Menurut Tingkat Pendidikan dan Jenis Kelamin, 2023 <i>Number of Civil Servants of Darul Imarah District Government by Educational Level and Sex, 2023</i>	20
3.	PENDUDUK/POPULATION	
3.1	Penduduk, Distribusi Persentase Penduduk, Kepadatan Penduduk, Rasio Jenis Kelamin Penduduk Menurut Desa/Kelurahan di Kecamatan Darul Imarah, 2023	

Tabel Table	Halaman Page
<i>Population, Percentage Distribution of Population, Population Density, and Population Sex Ratio by Villages/Kelurahan in Darul Imarah District, 2023</i>	28
3.2 Jumlah Penduduk Menurut Kelompok Umur dan Jenis Kelamin di Kecamatan Darul Imarah, 2023 <i>Population by Age Groups and Sex in Darul Imarah District, 2023</i>	32
 4. SOSIAL DAN KESEJAHTERAAN RAKYAT/SOCIAL AND WELFARE	
4.1 PENDIDIKAN EDUCATION	
4.1.1 Banyaknya Desa ¹ /Kelurahan yang Memiliki Fasilitas Sekolah Menurut Tingkat Pendidikan di Kecamatan Darul Imarah, 2021–2023 <i>Number of Villages¹/Kelurahan Having Educational Facilities by Educational Level in di Darul Imarah District, 2021–2023</i>	40
4.1.2 Jumlah Sekolah Menurut Tingkat Pendidikan di Kecamatan Darul Imarah, 2022/2023 dan 2023/2024 <i>Number of Schools by Educational Level in Darul Imarah District, 2022/2023 and 2023/2024</i>	41
4.1.3 Jumlah Guru Menurut Tingkat Pendidikan di Kecamatan Darul Imarah, 2022/2023 dan 2023/2024 <i>Number of Teachers by Educational Level in Darul Imarah District, 2022/2023 and 2023/2024</i>	42
4.1.4 Jumlah Murid Menurut Tingkat Pendidikan di Kecamatan Darul Imarah, 2022/2023 dan 2023/2024 <i>Number of Pupils by Educational Level in Darul Imarah District, 2022/2023 and 2023/2024</i>	43
 4.2 KESEHATAN HEALTH	
4.2.1 Banyaknya Desa ¹ /Kelurahan yang Memiliki Sarana Kesehatan Menurut Jenis Sarana Kesehatan di Kecamatan Darul Imarah, 2021–2023 <i>Number of Villages¹/Kelurahan Health Facilities by Type of Health Facilities in Darul Imarah District, 2021–2023</i>	44

Tabel Table	Halaman Page
4.2.2 Banyaknya Warga Penderita Kekurangan Gizi Menurut Desa/ Kelurahan di Kecamatan Darul Imarah, 2021 <i>Number of People with Malnutrition by Villages/Kelurahan in Darul Imarah District, 2021</i>	45
4.3 PERUMAHAN DAN LINGKUNGAN HOUSING AND ENVIRONMENT	
4.3.1 Banyaknya Desa ¹ /Kelurahan Menurut Sumber Air Minum Sebagian Besar Keluarga di Kecamatan Darul Imarah, 2019–2021 <i>Number of Villages¹/Kelurahan by Drinking Water Source of Majority Family in Darul Imarah District, 2019–2021</i>	47
4.3.2 Banyaknya Keluarga Menurut Desa/Kelurahan dan Jenis Pengguna Listrik di Kecamatan Darul Imarah, 2021 <i>Number of Family by Villages/Kelurahan and Type of Electricity Consumer in Darul Imarah District, 2021</i>	48
4.3.3 Banyaknya Desa/Kelurahan Menurut Sumber Penerangan Jalan Utama Desa/Kelurahan di Kecamatan Darul Imarah, 2019–2021 <i>Number of Villages/Kelurahan by Source of Villages/Kelurahan's Main Street Illumination in Darul Imarah District, 2019–2021</i>	50
4.3.4 Banyaknya Desa/Kelurahan Menurut Penggunaan Fasilitas Tempat Buang Air Besar Sebagian Besar Keluarga di Kecamatan Darul Imarah, 2019–2021 <i>Number of Villages/Kelurahan by Toilet Facility Used by Majority Family in Darul Imarah District, 2019–2021</i>	51
4.3.5 Banyaknya Desa/Kelurahan Menurut Jenis Bahan Bakar untuk Memasak yang Digunakan Sebagian Besar Keluarga di Kecamatan Darul Imarah, 2021 <i>Number of Villages/Kelurahan by Type of Cooking Fuel Used by Majority Family in Darul Imarah District, 2021</i>	52
4.4 AGAMA DAN SOSIAL LAINNYA RELIGION AND OTHER SOCIAL AFFAIRS	
4.4.1 Jumlah Tempat Peribadatan Menurut Desa/Kelurahan di Kecamatan Darul Imarah, 2021 <i>Number of Worship Places by Villages/Kelurahan in Darul Imarah District, 2021</i>	53
4.4.2 Banyaknya Kejadian Bencana Alam Menurut Desa/Kelurahan dan Jenis Bencana Alam di Kecamatan Darul Imarah, 2021	

Tabel Table	Halaman Page
	<i>Number of Natural Disaster Events by Villages/Kelurahan and Type of Natural Disaster in Darul Imarah District, 2021</i>
4.4.3	55
	<i>Number of Fatalities Due to Natural Disasters by Villages/Kelurahan and Type of Natural Disaster in Darul Imarah District, 2021</i>
4.4.4	61
	<i>Existence of Facilities/Efforts for Anticipation/Mitigation of Natural Disasters by Villages/Kelurahan by Villages/Kelurahan in Darul Imarah District, 2021</i>
4.4.5	66
	<i>Number of Villages/Kelurahan Having Sport Activities Groups by Type of Sport and Availability of Sport Facilities/Fields in Darul Imarah District, 2021</i>
	70
5.	PERTANIAN/AGRICULTURE
5.1	<i>Harvested Area of Seasonal Vegetables and Fruits by Kind of Plant in Darul Imarah District (ha), 2020–2023</i>
	79
5.2	<i>Production of Seasonal Vegetables and Fruits by Kind of Plant in Darul Imarah District (quintal), 2020–2023</i>
	80
5.3	<i>Harvested Area of Medicinal Plants by Kind of Plant in Darul Imarah District (m²), 2020–2023</i>
	81

Tabel Table	Halaman Page	
5.4	Produksi Tanaman Biofarmaka Menurut Jenis Tanaman di Kecamatan Darul Imarah (kg), 2020–2023 <i>Production of Medicinal Plants by Kind of Plant in Darul Imarah District (kg), 2020–2023</i>	82
5.5	Luas Panen Tanaman Hias Menurut Jenis Tanaman di Kecamatan Darul Imarah (m ²), 2020–2023 <i>Harvested Area of Ornamental Plants by Kind of Plant in Darul Imarah District (m²), 2020–2023</i>	83
5.6	Produksi Tanaman Hias Menurut Jenis Tanaman di Kecamatan Darul Imarah (tangkai), 2020–2023 <i>Production of Ornamental Plants by Kind of Plant Darul Imarah District (stalks), 2020–2023</i>	84
5.7	Produksi Buah-Buahan dan Sayuran Tahunan Menurut Jenis Tanaman di Kecamatan Darul Imarah (kuintal), 2020–2023 <i>Production of Annual Fruits and Vegetables by Kind of Plant in Darul Imarah District (quintal), 2020–2023</i>	85
6.	PARIWISATA, TRANSPORTASI, DAN KOMUNIKASI/TOURISM, TRANSPORTATION, AND COMMUNICATION	
6.1	PARIWISATA TOURISM	
6.1.1	Jumlah Sarana Akomodasi Menurut Desa/Kelurahan dan Jenis Akomodasi di Kecamatan Darul Imarah, 2021 <i>Number of Accomodation Facilities by Villages/Kelurahan and Type of Accomodation in Darul Imarah Subdistrict, 2021</i>	90
6.2	TRANSPORTASI TRANSPORTATION	
6.2.1	Prasarana dan Sarana Transportasi Antar Desa/Kelurahan Menurut Desa/Kelurahan di Kecamatan Darul Imarah, 2021 <i>Inter-Villages/Kelurahan Transportation Infrastructure and Facilities by Villages/Kelurahan in Darul Imarah Subdistrict, 2021</i>	92

**6.3 KOMUNIKASI
COMMUNICATION**

6.3.1	Keberadaan Kantor Pos/Pos Pembantu/Rumah Pos, Pos Keliling, dan Perusahaan/Agen Jasa Ekspedisi Swasta Menurut Desa/Kelurahan di Kecamatan Darul Imarah, 2021 <i>Number of Post Office/Subsidiary of Post Office, Mobile Portal Service, Private Expedition Service Company by Villages/Kelurahan in Darul Imarah Subdistrict, 2021</i>	96
6.3.2	Jumlah Menara Telepon seluler dan Operator Layanan Komunikasi Telepon Seluler Menurut Desa/Kelurahan di Kecamatan Darul Imarah, 2021 <i>Number of Base Transceiver Station (BTS) and Cellular Phone Communication Service Operators by Villages/Kelurahan in Darul Imarah Subdistrict, 2021</i>	98
6.3.3	Kekuatan Sinyal Telepon Seluler dan Jenis Sinyal Internet Telepon Seluler Menurut Desa/Kelurahan di Kecamatan Darul Imarah, 2021 <i>The Strenght of Celular Phone Signal by Villages/Kelurahan in Darul Imarah Subdistrict, 2021</i>	100

7. PERBANKAN, KOPERASI, DAN PERDAGANGAN/BANKING, COOPERATIVE, AND TRADE

7.3.1	Banyaknya Sarana Lembaga Keuangan Bank Menurut Desa/Kelurahan dan Jenis Bank di Kecamatan Darul Imarah, 2021 <i>Number of Bank by Villages/Kelurahan and Type of Bank in Darul Imarah Subdistrict, 2021</i>	105
7.1	Banyaknya Koperasi Aktif Menurut Menurut Desa/Kelurahan dan Jenis Koperasi di Kecamatan Darul Imarah, 2021 <i>Number of Cooperative by Villages/Kelurahan and Type of Cooperative in Darul Imarah Subdistrict, 2021</i>	107
7.2	Banyaknya Sarana Perdagangan Menurut Desa/Kelurahan dan Jenis Sarana Perdagangan di Kecamatan Darul Imarah, 2021 <i>Number of Trade Facilities by Villages/Kelurahan and Type of Trade Facilities in Darul Imarah Subdistrict, 2021</i>	111

DAFTAR GAMBAR/LIST OF FIGURES

Gambar Figure		Halaman Page
1.1	Luas Daerah menurut Desa/Kelurahan (%), 2023 <i>Total Area by Village/Kelurahan (%), 2023</i>	4
1.2	Jarak ke Ibukota Kecamatan Menurut Desa/Kelurahan di Kecamatan Darul Imarah (km), 2023 <i>Distance to the District Capital by Village/Kelurahan in Darul Imarah District (km), 2023</i>	5
2.1	Jumlah Dusun Menurut Desa/ Kelurahan di Kecamatan Darul Imarah, 2023 <i>Number of Geuchik and Dusun by Villages/ Kelurahan in Darul Imarah Subdistrict, 2023</i>	15
2.2	Jumlah Pegawai Negeri Sipil Menurut Pemerintah Daerah dan Jenis Kelamin di Kecamatan Darul Imarah, 2023 <i>Number of Civil Servants by Local Government and Sex in Darul Imarah District 2023</i>	16
3.1	Jumlah Penduduk di Kecamatan Darul Imarah, 2023 <i>Total Population in Darul Imarah District, 2023</i>	26
3.2	Kepadatan Penduduk di Kecamatan Darul Imarah, 2023 <i>Population Density in Darul Imarah District, 2023</i>	27
4.1	Rasio Murid terhadap Guru Berdasarkan Tingkat Pendidikan di Kecamatan Darul Imarah, 2023/2024 <i>Student to Teacher Ratio by Education Level in Darul Imarah District, 2023/2024</i>	38
4.2	Jumlah Sekolah Berdasarkan Tingkat Pendidikan di Kecamatan Darul Imarah, 2023/2024 <i>Number of Schools by Educational Level in Darul Imarah District, 2023/2024</i>	39
5.1	Produksi Tanaman Sayuran dan Buah-buahan Semusim Menurut Jenis Tanaman di Kecamatan Darul Imarah (kuintal), 2021–2023 <i>Production of Seasonal Vegetables and Fruits by Kind of Plant in Darul Imarah District (quintal), 2021–2023</i>	77
5.2	Produksi Buah-Buahan Tahunan Menurut Jenis Tanaman di Kecamatan Darul Imarah (kuintal), 2020–2023	

Gambar
Figure

Halaman
Page

<i>Production of Annual Fruits by Kind of Plant in Darul Imarah District (quintal), 2020–2023</i>	78
---	----

<https://acehbesarkab.bps.go.id>

PENJELASAN UMUM/EXPLANATORY NOTES

Tanda-tanda, satuan-satuan, dan lain-lainnya yang digunakan dalam publikasi ini adalah sebagai berikut:

Symbols, measurement units, and acronyms which are used in this publication, are as follows:

1. TANDA-TANDA/SYMBOLS

Data tidak tersedia/ <i>Data not available</i>	: ...
Tidak ada atau nol / <i>Null or zero</i>	: -
Data dapat diabaikan/ <i>Data negligible</i>	: ~0
Tanda decimal/ <i>Decimal point</i>	: ,
Data tidak dapat ditampilkan/ <i>Not applicable</i>	: NA
Angka estimasi/ <i>Estimated figures</i>	: e
Angka diperbaiki/ <i>Revised figures</i>	: r
Angka sementara/ <i>Preliminary figures</i>	: *
Angka sangat sementara/ <i>Very preliminary figures</i>	: **
Angka sangat sangat sementara/ <i>Very very preliminary figures</i>	: ***

2. SATUAN/UNITS

barel/ <i>barrel</i>	: 158,99 liter/ <i>litres</i> = 1/6,2898 m ³
hektare (ha)/ <i>hectare (ha)</i>	: 10.000 m ²
kilometer (km)/ <i>kilometres (km)</i>	: 1.000 meter/ <i>meters (m)</i>
knot/ <i>knot</i>	: 1,8523 km/jam (<i>km/hour</i>)
kuintal/ <i>quintal</i>	: 100 kg
KWh	: 1.000 Watt <i>hour</i>
MWh	: 1.000 KWh
liter (untuk beras)/ <i>litre (for rice)</i>	: 0,80 kg
MMSCF	: 1/35,3 m ³
metrik ton (m.ton)/ <i>metric ton (m. ton)</i>	: 0,98421 long ton = 1.000 kg
ons/ <i>ounce</i>	: 28,31 gram/ <i>grams</i>
ton	: 1.000 kg

Satuan lain: buah, dus, butir, helai/lembar, kaleng, batang, pulsa, ton kilometer (ton-km), jam, menit, persen (%).

Other units: unit, pack, pieces, sheet, tin, pulse, ton-kilometres(ton-km), hour, minute, percent (%).

Perbedaan angka di belakang koma disebabkan oleh pembulatan angka.

The difference in decimal numbers is caused by rounding.

DAFTAR SINGKATAN/LIST OF ABBREVIATION

SI	: Stasiun Iklim/ <i>Climate Station</i>
SMPK	: Stasiun Meterologi Pertanian Khusus/ <i>Special Agricultural Meteorological Station</i>
t.t	: Tempat tidur/ <i>Bed</i>
BCG	: Bacillus Calmette Guerin
DPT	: Difteri, Pertusis, Tetanus/ <i>Diphtheria, Tetanus, and Pertussis</i>
TT	: Tetanus Toxoid
IOT	: Industri Obat Tradisional/ <i>Traditional Medicine Industry</i>
IKOT	: Industri Kecil Obat Tradisional/ <i>Traditional Medicine Small Industry</i>
Alkes	: Alat kesehatan/ <i>Health Kits</i>
PKRT	: Perbekalan Kesehatan Rumah tangga/ <i>Household Health Logistics</i>
Kompl	: Komplemen/ <i>Complement</i>
IRTP	: Industri Pangan Produksi Rumah Tangga/ <i>Foods Home Industry</i>
PBF	: Pedagang Besar Farmasi/ <i>Pharmacy Whole-seller</i>
GFK	: Gudang Farmasi Kab/Kota/Regency/ <i>Municipality Pharmacy Warehouse</i>
RB	: Rumah Bersalin/ <i>Delivery House</i>
Pustu	: Puskesmas pembantu/ <i>Auxiliary Public Health Center</i>
BP	: Balai Pengobatan/ <i>Polyclinic</i>
TPS	: Tempat Pembuangan Sampah Sementara / <i>landfill</i>
Jamkesmas	: Jaminan kesehatan masyarakat miskin/ <i>Poor public health insurance</i>
PJKMU	: Program Jaminan Kesehatan Masyarakat Umum/ <i>General Public Health Insurance Program</i>
SIUP	: Surat Ijin Usaha Perdagangan/ <i>Trading Permission Letter</i>
TDP	: Tanda Daftar Perusahaan/ <i>Company Registration Identity</i>
API	: Angka Pengenal Importir/ <i>Importer's Identity Number</i>

<https://acehbesarkab.bps.go.id>

ULASAN

Kecamatan Darul Imarah berbatasan langsung dengan Kota Banda Aceh dan Kecamatan Peukan Bada disebelah utara. Disebelah selatan, kecamatan ini berbatasan langsung dengan Kecamatan Darul Kamal. Selanjutnya, di sebelah barat berbatasan langsung dengan Kecamatan Lhoknga dan Kecamatan Peukan Bada. Terakhir, di sebelah timur berbatasan langsung dengan Kecamatan Ingin Jaya. Kecamatan Darul Imarah terletak di area bukan pesisir/tidak berbatasan langsung dengan laut.

Kecamatan Darul Imarah memiliki luas sekitar 24,35 Km² (2.435 Ha) yang terdiri atas 4 Mukim dan 32 Gampong. Mukim Daroy Jeumpet merupakan mukim terluas dengan luas wilayah sebesar 11,71 Km². Sementara itu, mukim Lam Ara memiliki luas terkecil dengan luas wilayah 1,75 Km².

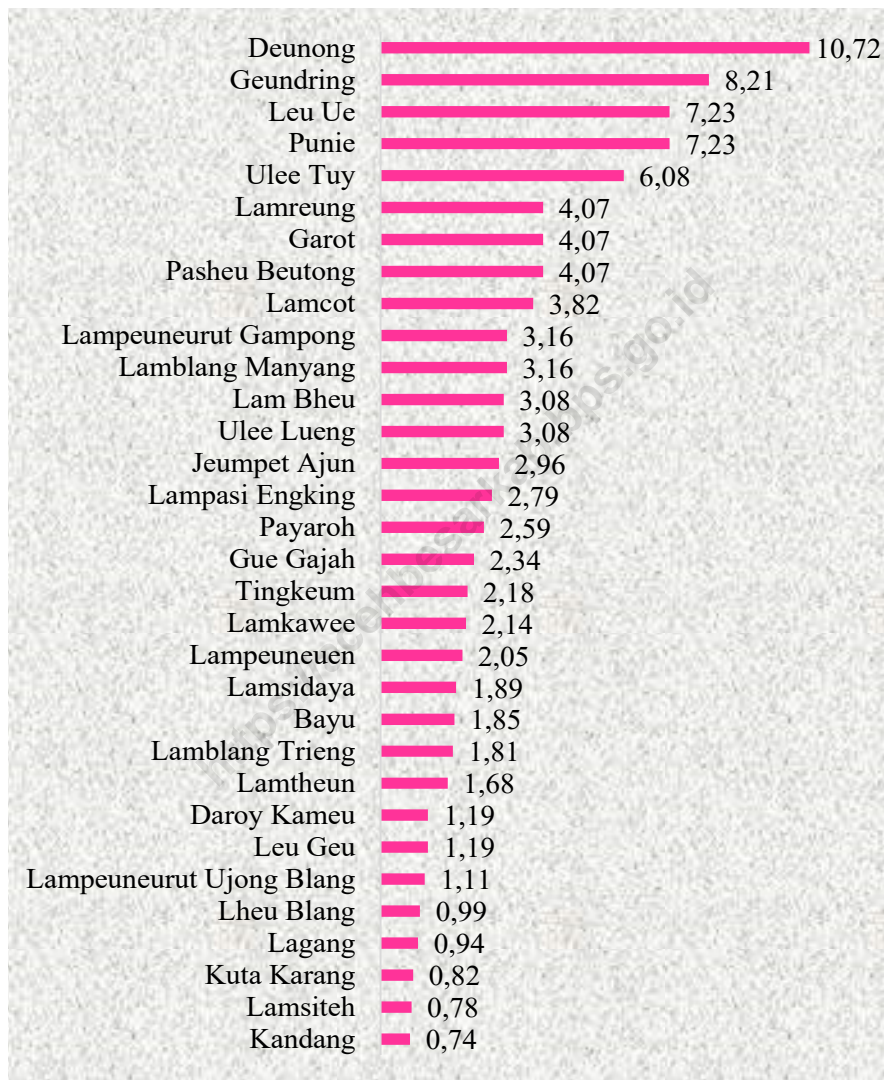
Berdasarkan 32 Gampong yang berada di Kecamatan Darul Imarah, gampong Deunong merupakan gampong terluas dengan luas wilayah sebesar 261 Ha yang sebagian besar merupakan lahan non pertanian (115 Ha), sedangkan gampong Kandang merupakan gampong yang memiliki luas terkecil dengan luas wilayah hanya sebesar 18 Ha yang sebagian besar merupakan lahan non pertanian sebesar 10 Ha.

DESCRIPTION

Darul Imarah Sub-District is bordered by Banda Aceh City and Peukan Bada Sub-District to the north. To the south, this sub-district is bordered by Darul Kamal Sub-District. Furthermore, to the west it is bordered by Lhoknga Sub-District, and Peukan Bada Sub-District. Finally, to the east it is bordered by Ingin Jaya Sub-District. Darul Imarah District is located in a non-coastal area/ not bordering the sea.

Darul Imarah District has an area of around 23,35 Km² (2.435 Ha) which consists of 4 Mukim and 33 Gampongs. The Daroy Jeumpet mukim is the widest with an area of 11,71 km². Meanwhile, the Lam Ara mukim has the smallest area with an area of 1,75 km².

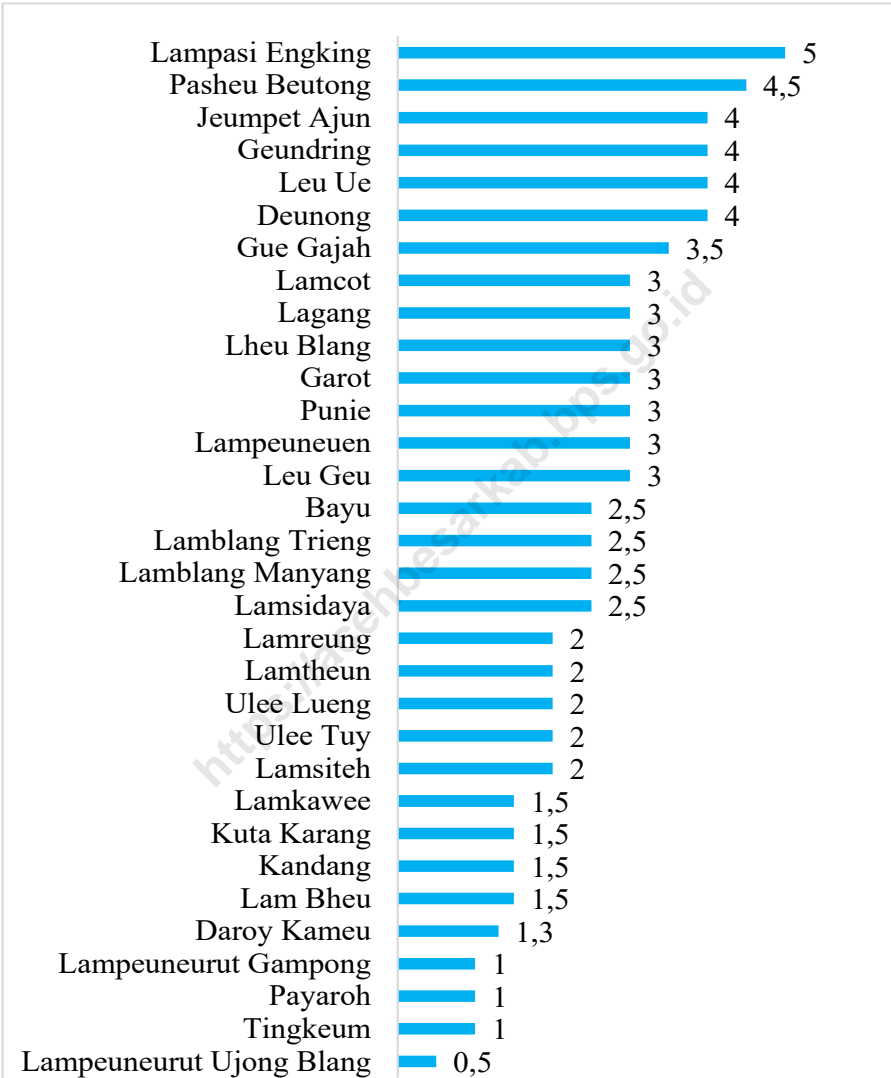
Based on the 32 gampongs in Darul Imarah District, Deunong gampong is the widest gampong with an area of 261 Ha, most of which is non-agricultural land (115 Ha), while Kandang gampong is the smallest gampong with an area of only 18 Ha, most of which is 10 Ha non-agricultural land.



Sumber/Source: Qanun No.4 Tahun 2015 tentang RTRW Aceh Besar 2012-2032

Gambar
Figures 1.1

Luas Daerah menurut Desa/Kelurahan (%), 2023
Total Area by Village/Kelurahan (%), 2023



Sumber/Source: BPS, Pendataan Potensi Desa (Podes) 2021/BPS-Statistics Indonesia, Village Potential Data Collecting 2021

Gambar
Figures 1.2

Jarak ke Ibukota Kecamatan Menurut Desa/Kelurahan di Kecamatan Darul Imarah (km), 2023
Distance to the District Capital by Village/Kelurahan in Darul Imarah District (km), 2023

Tabel
Table 1.1

Luas Daerah Menurut Desa/Kelurahan di Kecamatan Darul Imarah, 2023
Total Area by Villages/Kelurahan in Darul Imarah District, 2023

Desa/Kelurahan <i>Village/Kelurahan</i>	Luas <i>Total Area</i> (km ² /sq.km)	Persentase terhadap Luas <i>Percentage to Subdistrict Area</i>
(1)	(2)	(3)
01. Deunong	2,61	10,72
02. Leu Geu	0,29	1,19
03. Lamsiteh	0,19	0,78
04. Lampeuneuen	0,5	2,05
05. Ulee Tuy	1,48	6,08
06. Punie	1,76	7,23
07. Leu Ue	1,76	7,23
08. Geundring	2,00	8,21
09. Pasheu Beutong	0,99	4,07
10. Lampasi Engking	0,68	2,79
11. Jeumpet Ajun	0,72	2,96
12. Garot	0,99	4,07
13. Gue Gajah	0,57	2,34
14. Ulee Lueng	0,75	3,08
15. Lam Bheu	0,75	3,08
16. Kandang	0,18	0,74

Lanjutan Tabel/*Continued Table 1.1*

Desa/Kelurahan Village/Kelurahan	Luas Total Area (km²/sq.km)	Persentase terhadap Luas Kecamatan Percentage to Subdistrict Area
(1)	(2)	(3)
17. Daroy Kameu	0,29	1,19
18. Tingkeum	0,53	2,18
19. Lamtheun	0,41	1,68
20. Lamsidaya	0,46	1,89
21. Kuta Karang	0,20	0,82
22. Lamkawee	0,52	2,14
23. Lheu Blang	0,24	0,99
24. Lagang	0,23	0,94
25. Lamblang Manyang	0,77	3,16
26. Lamblang Trieng	0,44	1,81
27. Payaroh	0,63	2,59
28. Lampeuneurut Ujong Blang	0,27	1,11
29. Lampeuneurut Gampong	0,77	3,16
30. Lamcot	0,93	3,82
31. Lamreung	0,99	4,07
32. Bayu	0,45	1,85
Darul Imarah	24,35	100,00

Sumber/*Source*: Qanun No.4 Tahun 2015 tentang RTRW Aceh Besar 2012-2032

Tabel
Table 1.2

**Jarak ke Ibukota Kecamatan dan Ibukota Kabupaten/
Kota Menurut Desa/Kelurahan di Kecamatan Darul Imarah
(km), 2023**
*Distance to the District Capital and Regency/Municipal
Capital by Villages/Kelurahan in Darul Imarah District (km),
2023*

Desa/Kelurahan Village/Kelurahan	Jarak ke Ibukota Kecamatan Distance to Subdistrict Capital	Jarak ke Ibukota Kabupaten/ Kota Distance to Regency/Municipal Capital
(1)	(2)	(3)
01. Deunong	4	52
02. Leu Geu	3	50
03. Lamsiteh	2	51
04. Lampeuneuen	3	51
05. Ulee Tuy	2	53
06. Punie	3	54
07. Leu Ue	4	54
08. Geundring	4	54
09. Pasheu Beutong	4,5	55
10. Lampasi Engking	5	55
11. Jeumpet Ajun	4	54
12. Garot	3	53
13. Gue Gajah	3,5	54
14. Ulee Lueng	2	55
15. Lam Bheu	1,5	54
16. Kandang	1,5	54

Sumber/Source: BPS, Pendataan Potensi Desa (Podes) 2021/BPS-Statistics Indonesia, Village Potential Data Collecting 2021

Lanjutan Tabel/*Continued Table 1.2*

Desa/Kelurahan Village/Kelurahan	Jarak ke Ibukota Kecamatan Distance to Subdistrict Capital	Jarak ke Ibukota Kabupaten/ Kota Distance to Regency/Municipal Capital
(1)	(2)	(3)
17. Daroy Kameu	1,3	54
18. Tingkeum	1	54
19. Lamtheun	2	55
20. Lamsidaya	2,5	54
21. Kuta Karang	1,5	51
22. Lamkawee	1,5	51
23. Lheu Blang	3	51
24. Lagang	3	51
25. Lamblang Manyang	2,5	52
26. Lamblang Trieng	2,5	52
27. Payaroh	1	54
28. Lampeuneurut Ujong Blang	0,5	53
29. Lampeuneurut Gampong	1	53
30. Lamcot	3	53
31. Lamreung	2	50
32. Bayu	2,5	52

Sumber/*Source*: BPS, Pendataan Potensi Desa (Podes) 2021/*BPS-Statistics Indonesia, Village Potential Data Collecting 2021*



BAB 2
PEMERINTAHAN
GOVERNMENT

PENJELASAN TEKNIS**TECHNICAL NOTES**

1. Susunan Pemerintahan Kabupaten Aceh Besar periode 2017–2023 terdiri dari Bupati, Wakil Bupati, Dewan Perwakilan Rakyat Kabupaten Aceh Besar, Dinas/ Instansi di bawah Pemerintah Daerah, Camat, Mukim, Kepala Desa, dan Kepala Dusun.
 2. Camat merupakan perangkat pemerintahan daerah yang bertanggung jawab kepada Bupati/Wali Kota dengan tugas untuk menjalankan koordinasi penyelenggaraan pemerintahan di wilayah kecamatan.
 3. Kepala Desa adalah pemimpin tertinggi di wilayah desa, di mana dalam menjalankan tugasnya Kepala Desa dikoordinir oleh Camat. Kepala Desa dapat dijabat oleh siapa saja dengan memenuhi ketentuan tertentu. Ketentuan tersebut dapat berbeda antara satu desa dengan desa lain.
 4. Pegawai Negeri Sipil adalah pegawai pemerintah yang telah diangkat dan diserahi tugas negara.
1. *The composition of the Aceh Besar Regency Government for the 2017-2023 period consists of the Regent, Deputy Regent, Aceh Besar Regency House of Representatives, Departments/Agencies under the Regional Government, Subdistrict Heads, Mukim, Village Heads, and Hamlet Heads.*
 2. *The subdistrict head is a regional government official who is responsible to the Regent/Mayor with the task of coordinating government administration in the subdistrict area.*
 3. *The Village Head is the highest leader in the village area, where in carrying out his duties the Village Head is coordinated by the Head of Subdistrict. The Village Head can be held by anyone who fulfills certain conditions. These conditions may differ from one village to another.*
 4. *Civil Servants are government employees who have been appointed and assigned state duties.*

ULASAN

Di Kecamatan Darul Imarah terdapat 117 dusun yang tersebar di 32 desa administratif. Dalam 1 desa di Kecamatan Darul Imarah terdapat sekitar 2 sampai dengan 4 dusun yang dipimpin oleh kepala dusun (kadus). jumlah ini masih belum ada perubahan dibandingkan tahun sebelumnya atau tidak terdapat dusun yang bergabung maupun mengalami pemekaran.

Sumber daya manusia yang bekerja di pemerintah daerah Kecamatan Darul Imarah (pegawai di kantor kecamatan dan kantor desa) yang berstatus sebagai Aparatur Sipil Negara (ASN) berjumlah 22 orang yang terdiri dari 12 laki-laki dan 10 perempuan.

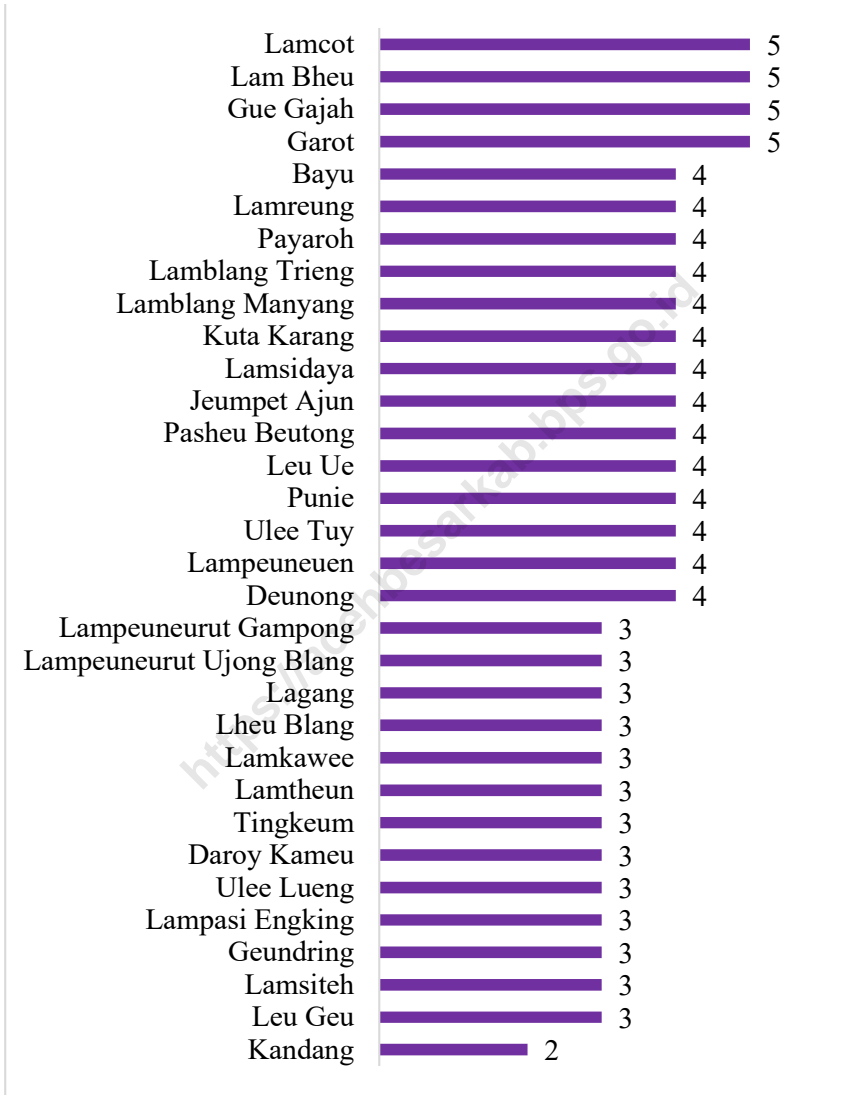
Berdasarkan pendidikan ASN tersebut, sebagian besar merupakan S1 Sederajat (15 orang), 2 orang yang berpendidikan Diploma III, 4 orang tamat SMA Sederajat dan 1 orang tamat SD. Sementara itu, berdasarkan jenis kelamin, laki-laki masih mendominasi proporsi ASN yang bekerja dalam lingkup pemerintah daerah Kecamatan Darul Imarah (54,54 %).

DESCRIPTION

In Darul Imarah Subdistrict there are 106 dusun spread across 65 administrative villages. In 1 village in Darul Imarah Subdistrict there are around 2 to 4 hamlets led by hamlet heads (kadus). this number still has not changed compared to the previous year or there are no hamlets that have joined or experienced expansion.

There are 22 human resources working in the local government of Darul Imarah Subdistrict (employees at the sub-district office and village office) with the status of State Civil Apparatus (ASN). Among the 22 people, consisting of 12 male employees and 10 female employees.

Based on the ASN education, most of them have a bachelor's degree or equivalent (15 people), 2 people have a Diploma III education, 4 people have graduated from high school and equivalent and 1 person has finished elementary school. Meanwhile, based on gender, men still dominated the proportion of ASN who work within the regional government of Darul Imarah District (54.54%).

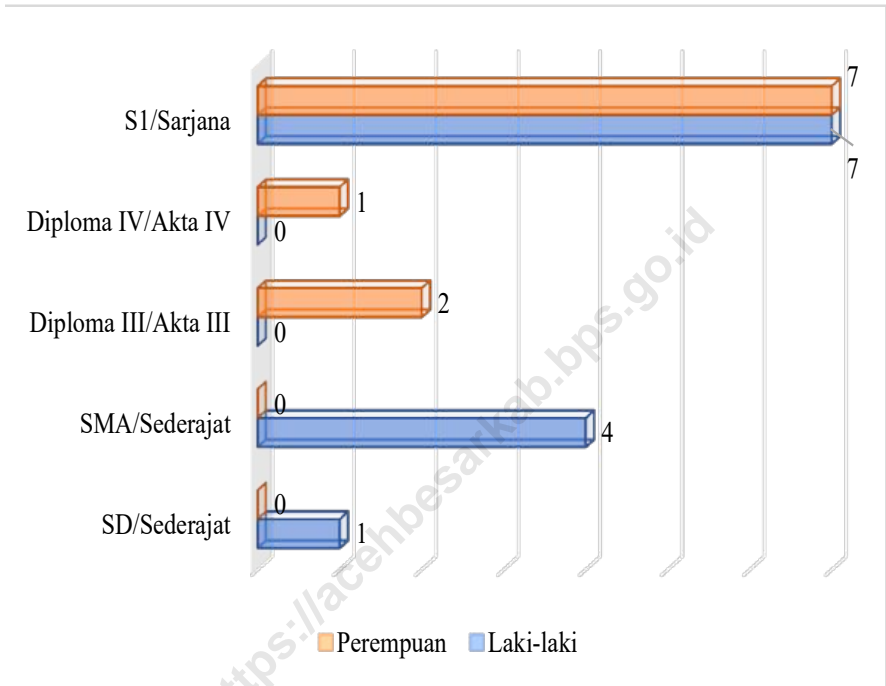


Sumber/Source: Kantor Camat Darul Imarah/ Darul Imarah District Office

Gambar 2.1
Figures

Jumlah Dusun Menurut Desa/ Kelurahan di Kecamatan Darul Imarah, 2023

Number of Geuchik and Dusun by Villages/ Kelurahan in Darul Imarah Subdistrict, 2023



Sumber/Source : Badan Kepegawaian dan Pengembangan Sumber Daya Manusia Aceh Besar / Human Resources Development Board of Aceh Besar Regency

Gambar 2.2
Figures

Jumlah Pegawai Negeri Sipil Menurut Pemerintah Daerah dan Jenis Kelamin di Kecamatan Darul Imarah, 2023
Number of Civil Servants by Local Government and Sex in Darul Imarah District 2023

2.1 WILAYAH ADMINISTRATIF ADMINISTRATIVE AREA

Tabel 2.1.1 Jumlah Geuchik dan Dusun Menurut Desa/Kelurahan di Kecamatan Darul Imarah, 2023
Table *Number of Geuchik and Dusun Tetangga by Villages¹/Kelurahan in Darul Imarah District, 2023*

Desa/Kelurahan <i>Village/Kelurahan</i>	Jumlah Geuchik <i>Number of Geuchik</i>	Jumlah Dusun <i>Number of Dusun</i>
(1)	(2)	(3)
01. Deunong	1	4
02. Leu Geu	1	3
03. Lamsiteh	1	3
04. Lampeuneuen	1	4
05. Ulee Tuy	1	4
06. Punie	1	4
07. Leu Ue	1	4
08. Geundring	1	3
09. Pasheu Beutong	1	4
10. Lampasi Engking	1	3
11. Jeumpet Ajun	1	4
12. Garot	1	5
13. Gue Gajah	1	5
14. Ulee Lueng	1	3
15. Lam Bheu	1	5
16. Kandang	1	2

Sumber/Source: Kantor Camat Darul Imarah/ *Darul Imarah District Office*

Lanjutan Tabel/*Continued Table* 2.1.1

Desa/Kelurahan Village/Kelurahan	Jumlah Geuchik Number of Geuchik	Jumlah Dusun Number of Dusun
(1)	(2)	(3)
17. Daroy Kameu	1	3
18. Tingkeum	1	3
19. Lamtheun	1	3
20. Lamsidaya	1	4
21. Kuta Karang	1	4
22. Lamkawee	1	3
23. Lheu Blang	1	3
24. Lagang	1	3
25. Lamblang Manyang	1	4
26. Lamblang Trieng	1	4
27. Payaroh	1	4
28. Lampeuneurut Ujong Blang	1	3
29. Lampeuneurut Gampong	1	3
30. Lamcot	1	5
31. Lamreung	1	4
32. Bayu	1	4
Darul Imarah	32	117

Sumber/*Source*: Kantor Camat Darul Imarah/ *Darul Imarah District Office*

2.2 SUMBER DAYA MANUSIA HUMAN RESOURCES

Tabel 2.2.1 Jumlah Pegawai Negeri Sipil Menurut Pemerintah Daerah dan Jenis Kelamin di Kecamatan Darul Imarah, 2023
Table *Number of Civil Servants by Local Government and Sex in Darul Imarah District 2023*

Pemerintah Daerah <i>Local Government</i>	Laki-Laki <i>Male</i>	Perempuan <i>Female</i>	Jumlah <i>Total</i>
(1)	(2)	(3)	(4)
Pemerintah Daerah Kecamatan Darul Imarah <i>Darul Imarah District Government</i>	12	10	22

Sumber/Source: Badan Kepegawaian dan Pengembangan Sumber Daya Manusia Aceh Besar / *Human Resources Development Board of Aceh Besar Regency*

Tabel 2.2.2 Jumlah Pegawai Negeri Sipil Pemerintah Daerah Kecamatan Darul Imarah Menurut Tingkat Pendidikan dan Jenis Kelamin, 2023
Number of Civil Servants of Darul Imarah District Government by Educational Level and Sex, 2023

Tingkat Pendidikan <i>Educational Level</i>	Laki-Laki <i>Male</i>	Perempuan <i>Female</i>	Jumlah <i>Total</i>
(1)	(2)	(3)	(4)
Sekolah Dasar (SD) <i>Primary School</i>	1	0	1
SMP/Sederajat <i>Junior High School</i>	0	0	0
SMA/Sederajat <i>Senior High School</i>	4	0	4
Diploma I/Akta I <i>Diploma I/Akta I</i>	0	0	0
Diploma II/Akta II <i>Diploma II/Akta II</i>	0	0	0
Diploma III/Akta III <i>Diploma III/Akta III</i>	0	2	2
Diploma IV/Akta IV <i>Diploma IV/Akta IV</i>	0	1	1
S1/Sarjana <i>Under Graduate/Bachelor</i>	7	7	14
S2/Pasca Sarjana <i>Graduate</i>	0	0	0
S3/Doktor/Ph.D <i>Post Graduate</i>	0	0	0
Jumlah/Total	12	10	22

Sumber/Source: Badan Kepegawaian dan Pengembangan Sumber Daya Manusia Aceh Besar / *Human Resources Development Board of Aceh Besar Regency*



BAB 3
PENDUDUK
POPULATION

<https://www.kab.go.id>

PENJELASAN TEKNIS

1. Sumber utama data kependudukan adalah sensus penduduk yang dilaksanakan setiap sepuluh tahun sekali. Sensus penduduk telah dilaksanakan sebanyak tujuh kali sejak Indonesia merdeka, yaitu tahun 1961, 1971, 1980, 1990, 2000, 2010, dan 2020. Di dalam sensus penduduk, pencacahan dilakukan terhadap seluruh penduduk yang berdomisili di wilayah teritorial Indonesia termasuk warga negara asing kecuali anggota korps diplomatik negara sahabat beserta keluarganya.
2. Penduduk Indonesia adalah semua orang yang berdomisili di wilayah teritorial Indonesia selama 6 bulan atau lebih dan atau mereka yang berdomisili kurang dari 6 bulan tetapi bertujuan menetap.
3. Laju pertumbuhan penduduk adalah angka yang menunjukkan persentase penambahan penduduk.
4. Kepadatan penduduk adalah rasio banyaknya penduduk per kilometer persegi.
5. Rasio jenis kelamin adalah perbandingan antara penduduk laki-laki dan penduduk

TECHNICAL NOTES

1. *The main source of population data is the population census, which is conducted every ten years. The population census has been conducted seven times since Indonesia's independence, namely in 1961, 1971, 1980, 1990, 2000, 2010 and 2020. In the population census, enumeration is carried out on all residents domiciled in the territory of Indonesia including foreign nationals except members of the diplomatic corps of friendly countries and their families.*
2. *Indonesian residents are all people who live in the territory of Indonesia for 6 months or more and or those who live less than 6 months but aim to settle down.*
3. *Population growth rate is a number that shows the percentage of population increase.*
4. *Population density is the ratio of population per square kilometer.*
5. *Sex ratio is the ratio of male to female population in a given area and time. It is usually expressed as*

6. perempuan pada suatu wilayah dan waktu tertentu. Biasanya dinyatakan dengan banyaknya penduduk laki-laki untuk 100 penduduk perempuan.
 7. Distribusi penduduk adalah pola persebaran penduduk di suatu wilayah, baik berdasarkan batas-batas geografis maupun berdasarkan batas-batas administrasi pemerintahan.
 8. Komposisi penduduk adalah pola persebaran penduduk menurut karakteristiknya, contoh: penduduk menurut kelompok umur, penduduk menurut jenis kelamin.
6. *the number of male residents to 100 female residents.*
 7. *Population distribution is the pattern of population distribution in an area, both based on geographical boundaries and based on government administrative boundaries.*
 8. *Population composition is the pattern of population distribution according to its characteristics, for example: population by age group, population by sex.*

ULASAN


Terdapat 58.494 jiwa, penduduk yang berdomisili di Kecamatan Darul Imarah. Berdasarkan jenis kelamin, terdapat 29.131 jiwa yang berjenis kelamin pria dan 29.363 jiwa yang berjenis kelamin perempuan. Berdasarkan fakta tersebut, angka seks ratio Kecamatan Darul Imarah adalah sebesar 99. Gampong yang memiliki jumlah penduduk terbanyak berada di gampong Gue Gajah dengan jumlah 3.051 jiwa yang berjenis kelamin wanita dan 2.878 jiwa yang berjenis kelamin pria, sehingga memiliki seks ratio 94.

Berdasarkan data yang ada, Kecamatan Darul Imarah Tahun 2023 memiliki kepadatan penduduk sebesar 2.402 jiwa per Km². Gampong Gue Gajah memiliki kepadatan penduduk tertinggi sebesar 10.402 Jiwa/Km². Sementara itu, Gampong Geundring memiliki kepadatan penduduk terendah di Kecamatan Darul Imarah, yaitu sebesar 454 Jiwa/Km².

DESCRIPTION

There are 58.494 people, residents who live in Darul Imarah District. Based on gender, there were 29.131 people who were male and 29.363 people who were female. Based on these facts, the sex ratio figure for Darul Imarah District is 99. The gampong with the largest population is in the Gue Gajah village with 3.051 people who are female and 2.878 people who are male, so it has a sex ratio of 94.

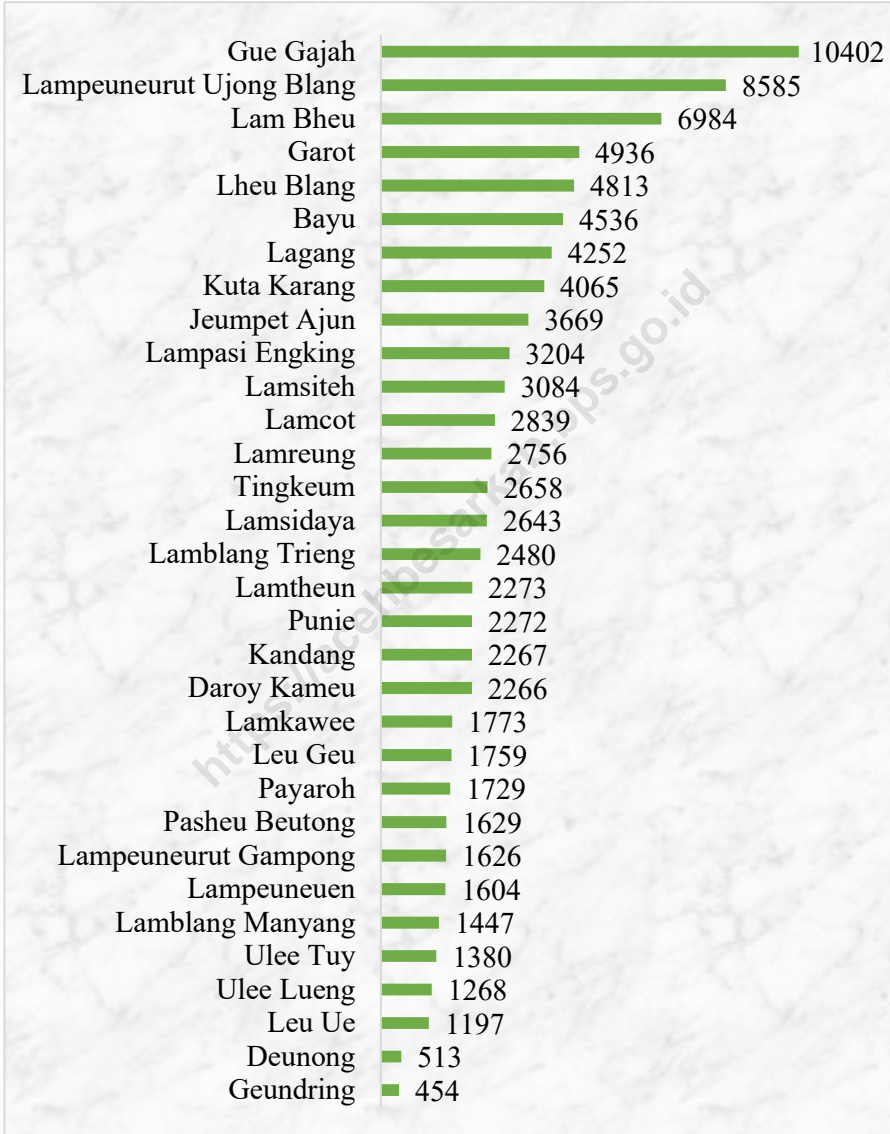
Based on existing data, Darul Imarah District will have a population density of 2.402 people per Km² in 2023. Gampong Gue Gajah has the highest population density of 10.402 people/Km². Meanwhile, Gampong Geundring has the lowest population density in Darul Imarah District, which is 454 people/km².



Sumber/Source : Dinas Kependudukan dan Pencatatan Sipil Kabupaten Aceh Besar/ Population and Civil Registration Office of Aceh Besar Regency

Gambar 3.1
Figures

Jumlah Penduduk di Kecamatan Darul Imarah, 2023
Total Population in Darul Imarah District, 2023



Sumber/Source: Dinas Kependudukan dan Pencatatan Sipil Kabupaten Aceh Besar/ Population and Civil Registration Office of Aceh Besar Regency

Gambar 3.2
Figures

Kepadatan Penduduk di Kecamatan Darul Imarah, 2023
Population Density in Darul Imarah District, 2023

Tabel
Table 3.1

Penduduk, Distribusi Persentase Penduduk, Kepadatan Penduduk, Rasio Jenis Kelamin Penduduk Menurut Desa/ Kelurahan di Kecamatan Darul Imarah, 2023
Population, Percentage Distribution of Population, Population Density, and Population Sex Ratio by Villages/ Kelurahan in Darul Imarah District, 2023

Desa/Kelurahan Village/Kelurahan	Penduduk/Population		
	Laki-Laki/Male	Perempuan/Female	Jumlah/Total
(1)	(2)	(3)	(4)
01. Deunong	682	658	1.340
02. Leu Geu	265	245	510
03. Lamsiteh	310	276	586
04. Lampeuneuen	385	417	802
05. Ulee Tuy	1.042	1.000	2.042
06. Punie	2.082	1.917	3.999
07. Leu Ue	1.061	1.045	2.106
08. Geundring	461	446	907
09. Pasheu Beutong	816	797	1.613
10. Lampasi Engking	1.094	1.085	2.179
11. Jeumpet Ajun	1.275	1.367	2.642
12. Garot	2.362	2.525	4.887
13. Gue Gajah	2.878	3.051	5.929
14. Ulee Lueng	485	466	951
15. Lam Bheu	2.612	2.626	5.238
16. Kandang	201	207	408

Sumber/Source: Dinas Kependudukan dan Pencatatan Sipil Kabupaten Aceh Besar/ Population and Civil Registration Office of Aceh Besar Regency

Lanjutan Tabel/*Continued Table* 3.1

Desa/Kelurahan <i>Village/Kelurahan</i>	Penduduk/ <i>Population</i>		
	Laki-Laki/ <i>Male</i>	Perempuan/ <i>Female</i>	Jumlah/ <i>Total</i>
(1)	(2)	(3)	(4)
17. Daroy Kameu	320	337	657
18. Tingkeum	693	716	1.409
19. Lamtheun	459	473	932
20. Lamsidaya	619	597	1.216
21. Kuta Karang	403	410	813
22. Lamkawee	450	472	922
23. Lheu Blang	585	570	1.155
24. Lagang	484	494	978
25. Lamblang Manyang	551	563	1.114
26. Lamblang Trieng	548	543	1.091
27. Payaroh	529	560	1.089
28. Lampeuneurut Ujong Blang	1.166	1.152	2.318
29. Lampeuneurut Gampong	612	640	1.252
30. Lamcot	1.331	1.309	2.640
31. Lamreung	1.347	1.381	2.728
32. Bayu	1.023	1.018	2.041
Darul Imarah	29.131	29.363	58.494

Sumber/*Source*: Dinas Kependudukan dan Pencatatan Sipil Kabupaten Aceh Besar/ *Population and Civil Registration Office of Aceh Besar Regency*

Lanjutan Tabel/*Continued Table 3.1*

Desa/Kelurahan Village/Kelurahan	Persentase Penduduk Percentage of Total Population	Kepadatan Penduduk (per Km²) Population Density per sq.km	Rasio Jenis Kelamin Penduduk Population Sex Ratio
(1)	(5)	(6)	(7)
01. Deunong	2,29	513	104
02. Leu Geu	0,87	1.759	108
03. Lamsiteh	1,00	3.084	112
04. Lampeuneuen	1,37	1.604	92
05. Ulee Tuy	3,49	1.380	104
06. Punie	6,84	2.272	109
07. Leu Ue	3,60	1.197	102
08. Geundring	1,55	454	103
09. Pasheu Beutong	2,76	1.629	102
10. Lampasi Engking	3,73	3.204	101
11. Jeumpet Ajun	4,52	3.669	93
12. Garot	8,35	4.936	94
13. Gue Gajah	10,14	10.402	94
14. Ulee Lueng	1,63	1.268	104
15. Lam Bheu	8,95	6.984	99
16. Kandang	0,70	2.267	97

Sumber/Source: Dinas Kependudukan dan Pencatatan Sipil Kabupaten Aceh Besar/ *Population and Civil Registration Office of Aceh Besar Regency*

Lanjutan Tabel/Continued Table 3.1

Desa/Kelurahan Village/Kelurahan	Persentase Penduduk Percentage of Total Population	Kepadatan Penduduk (per Km ²) Population Density per sq.km	Rasio Jenis Kelamin Penduduk Population Sex Ratio
(1)	(5)	(6)	(7)
17. Daroy Kameu	1,12	2.266	95
18. Tingkeum	2,41	2.658	97
19. Lamtheun	1,59	2.273	97
20. Lamsidaya	2,08	2.643	104
21. Kuta Karang	1,39	4.065	98
22. Lamkawee	1,58	1.773	95
23. Lheu Blang	1,97	4.813	103
24. Lagang	1,67	4.252	98
25. Lamblang Manyang	1,90	1.447	98
26. Lamblang Trieng	1,87	2.480	101
27. Payaroh	1,86	1.729	94
28. Lampeuneurut Ujong Blang	3,96	8.585	101
29. Lampeuneurut Gampong	2,14	1.626	96
30. Lamcot	4,51	2.839	102
31. Lamreung	4,66	2.756	98
32. Bayu	3,49	4.536	100
Darul Imarah	100	2.402	99

Sumber/Source: Dinas Kependudukan dan Pencatatan Sipil Kabupaten Aceh Besar/ Population and Civil Registration Office of Aceh Besar Regency

Tabel 3.2 Jumlah Penduduk Menurut Kelompok Umur dan Jenis Kelamin di Kecamatan Darul Imarah, 2023
Table Population by Age Groups and Sex in Darul Imarah District, 2023

Kelompok Umur Age Groups	Jenis Kelamin/Sex		
	Laki-Laki Male	Perempuan Female	Jumlah Total
(1)	(2)	(3)	(4)
0-4	2.499	2.325	4.824
5-9	2.922	2.752	5.674
10-14	2.867	2.785	5.652
15-19	2.352	2.159	4.511
20-24	2.427	2.281	4.708
25-29	2.252	2.248	4.500
30-34	2.208	2.398	4.606
35-39	2.414	2.508	4.922
40-44	2.196	2.238	4.434
45-49	1.858	1.920	3.778
50-54	1.616	1.689	3.305
55-59	1.250	1.328	2.578
60-64	1.026	1.036	2.062
65-69	558	620	1.178
70-74	334	476	810
75+	352	600	952
Darul Imarah	29.131	29.363	58.494

Sumber/Source: Dinas Kependudukan dan Pencatatan Sipil Kabupaten Aceh Besar/ Population and Civil Registration Office of Aceh Besar Regency



BAB 4

SOSIAL DAN KESEJAHTERAAN RAKYAT *SOCIAL AND WELFARE*

PENJELASAN TEKNIS

1. Jalur Pendidikan di Indonesia terdiri atas 1) pendidikan formal, 2) pendidikan nonformal, dan 3) pendidikan informal yang ketiganya dapat saling melengkapi dan memperkaya (Undang-Undang No. 20 Tahun 2013 tentang Sistem Pendidikan Nasional).
2. Jenjang Pendidikan Formal terdiri atas pendidikan dasar, pendidikan menengah, dan pendidikan tinggi. Jenis pendidikan yang diajarkan mencakup pendidikan umum, kejuruan, akademik, profesi, vokasi, keagamaan, dan khusus.
 - a. Pendidikan Dasar berbentuk Sekolah Dasar (SD) dan Madrasah Ibtidaiyah (MI) atau bentuk lain yang sederajat serta Sekolah Menengah Pertama (SMP) dan Madrasah Tsanawiyah (MTs), atau bentuk lain yang sederajat.
 - b. Pendidikan Menengah berbentuk Sekolah Menengah Atas (SMA), Madrasah Aliyah (MA), Sekolah Menengah Kejuruan (SMK), dan Madrasah Aliyah Kejuruan (MAK), atau bentuk lain yang sederajat.
 - c. Pendidikan Tinggi merupakan jenjang pendidikan setelah pendidikan menengah

TECHNICAL NOTES

1. *Education pathways in Indonesia consist of 1) formal education, 2) non-formal education, and 3) informal education, all of which can complement and enrich each other (Law No. 20 of 2013 on the National Education System).*
2. *Formal education consists of primary education, secondary education and higher education. Types of education include general, vocational, academic, professional, vocational, religious and special education.*
 - a. *Basic education takes the form of primary schools (SD) and madrasah ibtidaiyah (MI) or other equivalent forms as well as junior high schools (SMP) and madrasah tsanawiyah (MTs), or other equivalent forms.*
 - b. *Secondary education is in the form of Senior High Schools (SMA), Madrasah Aliyah (MA), Vocational High Schools (SMK), and Madrasah Aliyah Kejuruan (MAK), or other equivalent forms.*
 - c. *Higher Education is the level of education after secondary education which includes diploma, bachelor, master, specialist, and*

yang mencakup program pendidikan diploma, sarjana, magister, spesialis, dan doktor yang diselenggarakan oleh perguruan tinggi. Perguruan tinggi dapat berbentuk akademi, politeknik, sekolah tinggi, institut, atau universitas.

3. Puskesmas (Pusat Kesehatan Masyarakat) adalah unit pelaksana teknis dinas kesehatan kabupaten/kota yang mempunyai fungsi utama sebagai penyelenggara pelayanan kesehatan tingkat pertama. Wilayah kerja puskesmas maksimal adalah satu kecamatan dan untuk dapat menjangkau wilayah kerjanya, puskesmas mempunyai jaringan pelayanan yang meliputi unit Puskesmas Pembantu (Pustu), unit Puskesmas Keliling (Puskel), dan unit bidan desa/komunitas (Peraturan Menteri Kesehatan RI No. 75 Tahun 2014 Tentang Pusat Kesehatan Masyarakat).
 4. Bencana Alam adalah peristiwa atau serangkaian peristiwa yang mengancam dan mengganggu kehidupan masyarakat yang disebabkan oleh faktor alam antara lain berupa gempa bumi, tsunami, gunung meletus, banjir, kekeringan, angin topan, dan tanah longsor sehingga mengakibatkan kerugian materi maupun non-materi.
- doctoral education programs organized by universities. Higher education can take the form of an academy, polytechnic, high school, institute, or university.*
3. Puskesmas (Community Health Center) is a technical implementation unit of the district/city health office that has the main function as a first-level health service provider. The maximum working area of the puskesmas is one sub-district and to be able to reach its working area, the puskesmas has a service network that includes the Puskesmas Pembantu (Pustu) unit, the Mobile Puskesmas (Puskel) unit, and the village/community midwife unit (Regulation of the Minister of Health of the Republic of Indonesia No. 75 of 2014 concerning Community Health Centers).
 4. Natural Disasters are events or a series of events that threaten and disrupt people's lives caused by natural factors, including earthquakes, tsunamis, volcanic eruptions, floods, droughts, hurricanes, and landslides, resulting in material and non-material losses.

ULASAN**DESCRIPTION**

Berdasarkan jenjang Pendidikan di sekolah umum negeri dan swasta yang terdapat di Kecamatan Darul Imarah Tahun 2023 sebanyak 23 gedung sekolah SD/MI sederajat, 12 gedung sekolah SMP/MTs sederajat, 7 gedung sekolah SMA/MA sederajat dan 1 perguruan tinggi. Semetara itu, gedung untuk TK/RA sederajat adalah 26 gedung sekolah. Jumlah Gedung sekolah tahun ajaran 2023/2024 mengalami peningkatan dibandingkan tahun ajaran sebelumnya.


Jika melihat jumlah guru dan murid berdasarkan tingkat pendidikan, rasio jumlah murid terhadap guru sudah memenuhi standar ideal berdasarkan PP No.74 Tahun 2008 Pasal 17. Untuk TK, RA, MI, MTs, MA, dan SMK rasio idealnya 1:15 (1 guru untuk 15 Murid). Sementara itu, untuk SD, SMP, dan SMA rasio idealnya 1:20 (1 guru untuk 20 murid).

Berdasarkan jumlah sarana kesehatan tahun 2021, di Kecamatan Darul Imarah terdapat 9 apotek, dan 1 puskesmas dengan rawat inap. Selanjutnya, berdasarkan sarana peribadatan, terdapat 69 meunasah dan 18 mesjid yang berada di Kecamatan Darul Imarah. Terakhir, terdapat 10 lapangan sepak bola, 21 lapangan bola volley, 2 lapangan bulu tangkis, 1 lapangan basket, 4 lapangan tenis meja, 4 lapangan futsal, 1 lapangan bela diri, dan 1 fasilitas fitness di Kecamatan Darul Imarah.

Based on the level of education in public and private public schools in the Darul Imarah District, in 2023 there will be 23 elementary school buildings for the same level, 12 buildings for junior high school for the same level, 7 buildings for high school for the same level and 1 university building. Meanwhile, buildings for Kindergarten and its equivalent are 26 school buildings. The number of school buildings for the 2023/2024 academic year has increased compared to the previous school year.

If you look at the number of teachers and students based on education level, the ratio of the number of students to teachers meets the ideal standard based on PP No. 74 of 2008 Article 17. For TK, RA, MI, MTs, MA, and SMK the ideal ratio is 1:15 (1 teacher for 15 students). Meanwhile, for SD, SMP and SMA, the ideal ratio is 1:20 (1 teacher for 20 students).


Based on the number of health facilities, in Darul Imarah District there are 9 pharmacies, 1 health center with inpatient care. Furthermore, based on worship facilities, there are 69 meunasah and 18 mosques in Darul Imarah District. Finally, there are 10 football fields, 21 volleyball fields, 2 badminton courts, 1 basketball court, 4 table tennis courts, 4 futsal courts, 1 martial arts court, and 1 fitness facility in Darul Imarah District.



Catatan/Note: ³Seluruh Raudatul Athfal (RA) berstatus swasta/All Raudatul Athfal (RA) are private
 Sumber/Source: ¹ Kementerian Pendidikan, Kebudayaan, Riset, dan Teknologi, Sistem Data Pokok Pendidikan, data semester genap/
 Ministry of Education, Culture, Research, and Technology, Basic Education Data System, even semester report data
² Kementerian Agama, EMIS, data semester genap/Ministry of Religious Affairs, EMIS, genap semester report data

Gambar 4.1
Figures

Rasio Murid terhadap Guru Berdasarkan Tingkat Pendidikan di Kecamatan Darul Imarah, 2023/2024
Student to Teacher Ratio by Education Level in Darul Imarah District, 2023/2024



Catatan/Note: ³ Seluruh Raudatul Athfal (RA) berstatus swasta/All Raudatul Athfal (RA) are private

Sumber/Source: ¹ Kementerian Pendidikan, Kebudayaan, Riset, dan Teknologi, Sistem Data Pokok Pendidikan, data semester genap/
Ministry of Education, Culture, Research, and Technology, Basic Education Data System, even semester report data

² Kementerian Agama, EMIS, data semester genap/Ministry of Religious Affairs, EMIS, genap semester report data

Gambar 4.2
Figures

**Jumlah Sekolah Berdasarkan Tingkat Pendidikan di
Kecamatan Darul Imarah, 2023/2024**
**Number of Schools by Educational Level in Darul Imarah
District, 2023/2024**

4.1 PENDIDIKAN EDUCATION

Tabel 4.1.1 Banyaknya Desa¹/Kelurahan yang Memiliki Fasilitas Sekolah Menurut Tingkat Pendidikan di Kecamatan Darul Imarah, 2021–2023
Number of Villages¹/Kelurahan Having Educational Facilities by Educational Level in di Darul Imarah District, 2021–2023

Tingkat Pendidikan Educational Level	2021 ²	2022 ³	2023 ³
(1)	(2)	(3)	(4)
Sekolah Dasar (SD) Primary School	16	17	18
Madrasah Ibtidaiyah (MI) Madrasah Ibtidaiyah	5	5	5
Sekolah Menengah Pertama (SMP) Junior High School	9	8	9
Madrasah Tsanawiyah (MTs) Madrasah Tsanawiyah (MTs)	3	3	3
Sekolah Menengah Atas (SMA) Senior High School	5	5	5
Sekolah Menengah Kejuruan (SMK) Vocational High School	0	0	0
Madrasah Aliyah (MA) Madrasah Aliyah	2	2	2
Akademi/Perguruan Tinggi Academy/University	1	1	1

Catatan/Note: ¹ Desa pada tabel ini termasuk Unit Permukiman Transmigrasi (UPT) yang masih dibina oleh kementerian terkait/
Villages in this table include Transmigration Settlement Unit which is still fostered by the relevant ministries.

Sumber/Source: ² Badan Pusat Statistik, Pendataan Potensi Desa (Podes)/BPS-Statistics Indonesia, Village Potential Data Collecting

³ Kementerian Pendidikan, Kebudayaan, Riset, dan Teknologi, data semester ganjil/Ministry of Education, Culture, Research, and Technology, odd semester report data

Tabel 4.1.2
Table

Jumlah Sekolah Menurut Tingkat Pendidikan di Kecamatan Darul Imarah, 2022/2023 dan 2023/2024
Number of Schools by Educational Level in Darul Imarah District, 2022/2023 and 2023/2024

Tingkat Pendidikan Educational Level	Negeri/Public		Swasta/Private		Jumlah/Total	
	2022/2023	2023/2024	2022/2023	2023/2024	2022/2023	2023/2024
(1)	(2)	(3)	(4)	(5)	(6)	(7)
Taman Kanak-Kanak (TK) ¹ /Kindergarten ¹	0	0	23	21	23	21
Raudatul Athfal (RA) ² Raudatul Athfal (RA) ²	0	0	1	5	1	5
Sekolah Dasar (SD) ¹ Elementary Schools ¹	15	13	2	5	17	18
Madrasah Ibtidaiyah (MI) ² /Madrasah Ibtidaiyah (MI) ²	4	4	1	1	5	5
Sekolah Menengah Pertama (SMP) ¹ /Junior High Schools ¹	2	2	6	7	8	9
Madrasah Tsanawiyah (MTs) ² /Madrasah Tsanawiyah (MTs) ²	1	1	2	2	3	3
Sekolah Menengah Atas (SMA) ¹ /Senior High Schools ¹	1	1	4	4	5	5
Sekolah Menengah Kejuruan (SMK) ¹ Vocational High Schools ¹	0	0	0	0	0	0
Madrasah Aliyah (MA) ² Madrasah Aliyah (MA) ²	1	1	1	1	2	2

Catatan/Note: ³ Seluruh Raudatul Athfal (RA) berstatus swasta/All Raudatul Athfal (RA) are private

Sumber/Source: ¹ Kementerian Pendidikan, Kebudayaan, Riset, dan Teknologi, Sistem Data Pokok Pendidikan, data semester genap/ Ministry of Education, Culture, Research, and Technology; Basic Education Data System, even semester report data

² Kementerian Agama, EMIS, data semester genap/Ministry of Religious Affairs, EMIS, genap semester report data

Tabel 4.1.3 Jumlah Guru Menurut Tingkat Pendidikan di Kecamatan Darul Imarah, 2022/2023 dan 2023/2024
Table Number of Teachers by Educational Level in Darul Imarah District, 2022/2023 and 2023/2024

Tingkat Pendidikan Educational Level	Negeri/Public		Swasta/Private		Jumlah/Total	
	2022/2023	2023/2024	2022/2023	2023/2024	2022/2023	2023/2024
(1)	(2)	(3)	(4)	(5)	(6)	(7)
Taman Kanak-Kanak (TK) ¹ /Kindergarten ¹	0	0	123	117	123	117
Raudatul Athfal (RA) ² Raudatul Athfal (RA) ²	0	0	31	30	31	30
Sekolah Dasar (SD) ^{1,3} Elementary Schools ^{1,3}	229	197	40	93	269	290
Madrasah Ibtidaiyah (MI) ² /Madrasah Ibtidaiyah (MI) ²	98	106	24	48	122	154
Sekolah Menengah Pertama (SMP) ^{1,3} Junior High Schools ^{1,3}	62	59	54	65	116	124
Madrasah Tsanawiyah (MTs) ² /Madrasah Tsanawiyah (MTs) ²	41	46	28	34	69	80
Sekolah Menengah Atas (SMA) ^{1,3} /Senior High Schools ^{1,3}	60	59	34	31	94	90
Sekolah Menengah Kejuruan (SMK) ^{1,3} Vocational High Schools ^{1,3}	0	0	0	0	0	0
Madrasah Aliyah (MA) ² Madrasah Aliyah (MA) ²	41	48	71	77	112	125

Catatan/Note: ³ Jumlah guru termasuk kepala sekolah dan guru/The total of teachers including headmaster and teacher.

Sumber/Source: ¹ Kementerian Pendidikan, Kebudayaan, Riset, dan Teknologi, Sistem Data Pokok Pendidikan, data semester genap/Ministry of Education, Culture, Research, and Technology, Basic Education Data System, even semester report data

² Kementerian Agama, EMIS, data semester genap/Ministry of Religious Affairs, EMIS, even semester report data

Tabel 4.1.4
Table

Jumlah Murid Menurut Tingkat Pendidikan di Kecamatan Darul Imarah, 2022/2023 dan 2023/2024
Number of Pupils by Educational Level in Darul Imarah District, 2022/2023 and 2023/2024

Tingkat Pendidikan Educational Level	Negeri/Public		Swasta/Private		Jumlah/Total	
	2022/2023	2023/2024	2022/2023	2023/2024	2022/2023	2023/2024
(1)	(2)	(3)	(4)	(5)	(6)	(7)
Taman Kanak-Kanak (TK) ¹ /Kindergarten ¹	0	0	1.085	1.315	1.085	1.315
Raudatul Athfal (RA) ² Raudatul Athfal (RA) ²	0	0	152	163	152	163
Sekolah Dasar (SD) ^{1,3} Elementary Schools ^{1,3}	3.594	2.874	614	1.459	4.208	4.333
Madrasah Ibtidaiyah (MI) ² /Madrasah Ibtidaiyah (MI) ²	1.494	1.443	219	440	1.713	1.883
Sekolah Menengah Pertama (SMP) ^{1,3} Junior High Schools ^{1,3}	883	871	1.146	1.189	2.029	2.060
Madrasah Tsanawiyah (MTs) ² /Madrasah Tsanawiyah (MTs) ²	392	378	342	443	734	821
Sekolah Menengah Atas (SMA) ^{1,3} /Senior High Schools ^{1,3}	607	649	428	486	1.035	1.135
Sekolah Menengah Kejuruan (SMK) ^{1,3} Vocational High Schools ^{1,3}	0	0	0	0	0	0
Madrasah Aliyah (MA) ² Madrasah Aliyah (MA) ²	156	222	830	893	986	1.115

Sumber/Source: ¹ Kementerian Pendidikan, Kebudayaan, Riset, dan Teknologi, Sistem Data Pokok Pendidikan, data semester genap/
Ministry of Education, Culture, Research, and Technology, Basic Education Data System, even semester report data

² Kementerian Agama, EMIS, data semester genap/Ministry of Religious Affairs, EMIS, even semester report data

4.2 KESEHATAN HEALTH

Tabel 4.2.1 Banyaknya Desa¹/Kelurahan yang Memiliki Sarana Kesehatan Menurut Jenis Sarana Kesehatan di Kecamatan Darul Imarah, 2021–2023
Number of Villages¹/Kelurahan Health Facilities by Type of Health Facilities in Darul Imarah District, 2021–2023

Jenis Sarana Kesehatan Type of Health Facilities	2021 ²	2022 ³	2023 ³
(1)	(2)	(3)	(4)
Rumah Sakit Hospital	0	0	0
Rumah Sakit Bersalin Maternity Hospital	0	0	0
Poliklinik/Balai Pengobatan Polyclinic	0	0	0
Puskesmas Rawat Inap Public Health Center with Inpatient Care	1	1	0
Puskesmas Tanpa Rawat Inap Public Health Center without Inpatient Care	0	0	1
Apotek Pharmacy	0	0	0

Catatan/Note: ¹ Desa pada tabel ini termasuk Unit Permukiman Transmigrasi (UPT) yang masih dibina oleh kementerian terkait/
Villages in this table include Transmigration Settlement Unit which is still fostered by the relevant ministries.

Sumber/Source: ² Badan Pusat Statistik, Pendataan Potensi Desa (Podes)/BPS-Statistics Indonesia, Village Potential Data Collecting

³ Kantor Camat Darul Imarah/ Darul Imarah District Office

Tabel 4.2.2
Table

Banyaknya Warga Penderita Kekurangan Gizi Menurut Desa/Kelurahan di Kecamatan Darul Imarah, 2021
Number of People with Malnutrition by Villages/Kelurahan in Darul Imarah District, 2021

Desa/Kelurahan Village/Kelurahan	2020
(1)	(2)
01. Deunong	0
02. Leu Geu	0
03. Lamsiteh	0
04. Lampeuneuen	0
05. Ulee Tuy	0
06. Punie	0
07. Leu Ue	0
08. Geundring	0
09. Pasheu Beutong	0
10. Lampasi Engking	0
11. Jeumpet Ajun	0
12. Garot	0
13. Gue Gajah	0
14. Ulee Lueng	0
15. Lam Bheu	0
16. Kandang	0

Catatan/Note: Tahun 2022 tidak dilakukan Pendataan PODES

Sumber/Source: BPS, Pendataan Potensi Desa (Podes) 2021/BPS-Statistics Indonesia, Village Potential Data Collecting 2021

Lanjutan Tabel/*Continued Table* 4.2.2

Desa/Kelurahan Village/Kelurahan	2020
(1)	(2)
17. Daroy Kameu	0
18. Tingkeum	0
19. Lamtheun	0
20. Lamsidaya	0
21. Kuta Karang	0
22. Lamkawee	0
23. Lheu Blang	0
24. Lagang	0
25. Lamblang Manyang	0
26. Lamblang Trieng	0
27. Payaroh	0
28. Lampeuneurut Ujong Blang	0
29. Lampeuneurut Gampong	0
30. Lamcot	0
31. Lamreung	0
32. Bayu	0
Darul Imarah	0

Catatan/*Note*: Tahun 2022 tidak dilakukan Pendataan PODES

Sumber/*Source*: BPS, Pendataan Potensi Desa (Podes) 2021/*BPS-Statistics Indonesia, Village Potential Data Collecting 2021*

4.3 PERUMAHAN DAN LINGKUNGAN HOUSING AND ENVIRONMENT

Tabel 4.3.1 Banyaknya Desa¹/Kelurahan Menurut Sumber Air Minum Sebagian Besar Keluarga di Kecamatan Darul Imarah, 2019–2021
Number of Villages¹/Kelurahan by Drinking Water Source of Majority Family in Darul Imarah District, 2019–2021

Sumber Air Minum Source of Drinking Water	2019	2020	2021
(1)	(2)	(3)	(4)
Air Kemasan Bermerk/ <i>Branded Bottled Water</i>	0	0	0
Air Isi Ulang/ <i>Refil Water</i>	32	32	32
Leding Dengan Meteran/ <i>Metered Piped Water</i>	0	0	0
Leding Tanpa Meteran/ <i>Non Metered Piped Water</i>	0	0	0
Sumur Bor atau Pompa/ <i>Artesian Well or Pumped Water</i>	0	0	0
Sumur/ <i>Well</i>	0	0	0
Mata Air/ <i>Spring</i>	0	0	0
Sungai/Danau/Kolam/ Waduk/Situ/ Embung/Bendungan/ <i>River/Lake/Pond/ Reservoir/Dam</i>	0	0	0
Air Hujan/ <i>Rainwater</i>	0	0	0
Lainnya/ <i>Others</i>	0	0	0

Catatan/*Note*: Tahun 2022 tidak dilakukan Pendataan PODES

Sumber/*Source*: BPS, Pendataan Potensi Desa (Podes) 2019–2021/*BPS-Statistics Indonesia, Village Potential Data Collecting 2019–2021*

Tabel
Table 4.3.2

Banyaknya Keluarga Menurut Desa/Kelurahan dan Jenis Pengguna Listrik di Kecamatan Darul Imarah, 2021
Number of Family by Villages/Kelurahan and Type of Electricity Consumer in Darul Imarah District, 2021

Desa/Kelurahan <i>Village/Kelurahan</i>	Pengguna Listrik <i>Electricity Consumer</i>			Bukan Pengguna Listrik <i>Not Electricity Consumer</i>
	PLN <i>State Electricity Company</i>	Non PLN <i>Non-State Electricity Company</i>	Jumlah <i>Total</i>	
(1)	(2)	(3)	(4)	(5)
01. Deunong	290	0	290	0
02. Leu Geu	120	0	120	0
03. Lamsiteh	164	0	164	0
04. Lampeuneuen	228	0	228	0
05. Ulee Tuy	399	0	399	0
06. Punie	1141	0	1141	0
07. Leu Ue	450	0	450	0
08. Geundring	223	0	223	0
09. Pasheu Beutong	376	0	376	0
10. Lampasi Engking	486	0	486	0
11. Jeumpet Ajun	567	0	567	0
12. Garot	1989	0	1989	0
13. Gue Gajah	2230	0	2230	0
14. Ulee Lueng	247	0	247	0
15. Lam Bheu	2112	0	2112	0
16. Kandang	105	0	105	0

Catatan/Note: Tahun 2022 tidak dilakukan Pendataan PODES

Sumber/Source: BPS, Pendataan Potensi Desa (Podes) 2021/BPS-Statistics Indonesia, Village Potential Data Collecting 2021

Lanjutan Tabel/*Continued Table 4.3.2*

Desa/Kelurahan <i>Village/Kelurahan</i>	Pegguna Listrik <i>Electricity Consumer</i>			Bukan Pegguna Listrik <i>Not Electricity Consumer</i>
	PLN <i>State Electricity Company</i>	Non PLN <i>Non-State Electricity Company</i>	Jumlah <i>Total</i>	
(1)	(2)	(3)	(4)	(5)
17. Daroy Kameu	180	0	180	0
18. Tingkeum	263	0	263	0
19. Lamtheun	219	0	219	0
20. Lamsidaya	289	0	289	0
21. Kuta Karang	225	0	225	0
22. Lamkawee	250	0	250	0
23. Lheu Blang	260	0	260	0
24. Lagang	235	0	235	0
25. Lamblang Manyang	253	0	253	0
26. Lamblang Trieng	242	0	242	0
27. Payaroh	314	0	314	0
28. Lampeuneurut Ujong Blang	546	0	546	0
29. Lampeuneurut Gampong	287	0	287	0
30. Lamcot	686	0	686	0
31. Lamreung	650	0	650	0
32. Bayu	760	0	760	0
Darul Imarah	16 786	0	16 786	0

Catatan/*Note*: Tahun 2022 tidak dilakukan Pendataan PODES

Sumber/*Source*: BPS, Pendataan Potensi Desa (Podes) 2021/BPS-Statistics Indonesia, *Village Potential Data Collecting 2021*

Tabel 4.3.3 Banyaknya Desa/Kelurahan Menurut Sumber Penerangan Jalan Utama Desa/Kelurahan di Kecamatan Darul Imarah, 2019–2021
Number of Villages/Kelurahan by Source of Villages/Kelurahan's Main Street Illumination in Darul Imarah District, 2019–2021

Sumber Penerangan Jalan Utama Source of Main Street Illumination	2019	2020	2021
(1)	(2)	(3)	(4)
Listrik Pemerintah/ <i>State Electricity</i>	32	32	32
Listrik Non Pemerintah/ <i>Non-State Electricity</i>	0	0	0
Non Listrik/ <i>Non-Electric</i>	0	0	0

Catatan/*Note*: Tahun 2022 tidak dilakukan Pendataan PODES

Sumber/*Source*: BPS, Pendataan Potensi Desa (Podes) 2019–2021/*BPS-Statistics Indonesia, Village Potential Data Collecting 2019–2021*

Tabel 4.3.4
Table

Banyaknya Desa/Kelurahan Menurut Penggunaan Fasilitas Tempat Buang Air Besar Sebagian Besar Keluarga di Kecamatan Darul Imarah, 2019–2021
Number of Villages/Kelurahan by Toilet Facility Used by Majority Family in Darul Imarah District, 2019–2021

Fasilitas Tempat Buang Air Besar <i>Toilet Facility</i>	2019	2020	2021
(1)	(2)	(3)	(4)
Jamban/Toilet	32	32	32
Sendiri/ <i>Private</i>	32	32	32
Bersama/ <i>Shared</i>	0	0	0
Umum/ <i>Public</i>	0	0	0
Bukan Jamban/Non-Toilet	0	0	0
Jumlah/Total	32	32	32

Catatan/*Note*: Tahun 2022 tidak dilakukan Pendataan PODES

Sumber/*Source*: BPS, Pendataan Potensi Desa (Podes) 2019–2021/BPS-Statistics Indonesia, Village Potential Data Collecting 2019–2021

Tabel
Table 4.3.5

Banyaknya Desa/Kelurahan Menurut Jenis Bahan Bakar untuk Memasak yang Digunakan Sebagian Besar Keluarga di Kecamatan Darul Imarah, 2021
Number of Villages/Kelurahan by Type of Cooking Fuel Used by Majority Family in Darul Imarah District, 2021

Jenis Bahan Bakar untuk Memasak <i>Type of Cooking Fuel</i>	2021
(1)	(2)
Listrik/ <i>Electric</i>	0
Elpiji 5,5 kg/ <i>Blue Gas 5.5 kg-LPG</i>	28
Elpiji 12 kg/ <i>12 kg-LPG</i>	32
Elpiji 3 kg/ <i>3 kg-LPG</i>	32
Gas Kota/ <i>City Gas</i>	0
Biogas/ <i>Biogas</i>	0
Minyak Tanah/ <i>Kerosene</i>	0
Briket/ <i>Briquettes</i>	0
Arang/ <i>Charcoal</i>	0
Kayu Bakar/ <i>Firewood</i>	0
Lainnya/ <i>Others</i>	0

Catatan/*Note*: Tahun 2022 tidak dilakukan Pendataan PODES

Sumber/*Source*: BPS, Pendataan Potensi Desa (Podes) 2021/*BPS-Statistics Indonesia, Village Potential Data Collecting 2021*

4.4 AGAMA DAN SOSIAL LAINNYA RELIGION AND OTHER SOCIAL AFFAIRS

Tabel 4.4.1 Jumlah Tempat Peribadatan Menurut Desa/Kelurahan di Kecamatan Darul Imarah, 2021
Table 4.4.1 Number of Worship Places by Villages/Kelurahan in Darul Imarah District, 2021

Desa/Kelurahan Village/Kelurahan	Masjid Mosque	Mushola Pray Room	Gereja Protestan Protestant Church	Gereja Katholik Catholic Church	Pura Temple	Vihara
(1)	(2)	(3)	(4)	(5)	(6)	(7)
01. Deunong	0	2	0	0	0	0
02. Leu Geu	0	1	0	0	0	0
03. Lamsiteh	0	1	0	0	0	0
04. Lampeuneuen	1	1	0	0	0	0
05. Ulee Tuy	0	3	0	0	0	0
06. Punie	2	6	0	0	0	0
07. Leu Ue	1	4	0	0	0	0
08. Geundring	0	1	0	0	0	0
09. Pasheu Beutong	1	4	0	0	0	0
10. Lampasi Engking	0	3	0	0	0	0
11. Jeumpet Ajun	0	4	0	0	0	0
12. Garot	3	3	0	0	0	0
13. Gue Gajah	2	5	0	0	0	0
14. Ulee Lueng	0	1	0	0	0	0
15. Lam Bheu	1	5	0	0	0	0
16. Kandang	0	1	0	0	0	0

Catatan/Note: Tahun 2022 tidak dilakukan Pendataan PODES

Sumber/Source: BPS, Pendataan Potensi Desa (Podes) 2021/BPS-Statistics Indonesia, Village Potential Data Collecting 2021

Lanjutan Tabel/*Continued Table 4.4.1*

Desa/Kelurahan <i>Village/Kelurahan</i>	Masjid <i>Mosque</i>	Mushola <i>Pray Room</i>	Gereja Protestan <i>Protestant Church</i>	Gereja Katholik <i>Catholic Church</i>	Pura <i>Temple</i>	Vihara
(1)	(2)	(3)	(4)	(5)	(6)	(7)
17. Daroy Kameu	0	1	0	0	0	0
18. Tingkeum	0	1	0	0	0	0
19. Lamtheun	0	1	0	0	0	0
20. Lamsidaya	1	2	0	0	0	0
21. Kuta Karang	1	1	0	0	0	0
22. Lamkawee	0	1	0	0	0	0
23. Lheu Blang	0	2	0	0	0	0
24. Lagang	1	1	0	0	0	0
25. Lamblang Manyang	0	1	0	0	0	0
26. Lamblang Trieng	0	2	0	0	0	0
27. Payaroh	1	1	0	0	0	0
28. Lampeuneurut Ujong Blang	1	1	0	0	0	0
29. Lampeuneurut Gampong	0	1	0	0	0	0
30. Lamcot	1	2	0	0	0	0
31. Lamreung	1	5	0	0	0	0
32. Bayu	0	1	0	0	0	0
Darul Imarah	18	69	0	0	0	0

Catatan/*Note*: Tahun 2022 tidak dilakukan Pendataan PODES

Sumber/*Source*: BPS, Pendataan Potensi Desa (Podes) 2021/BPS-Statistics Indonesia, Village Potential Data Collecting 2021

Tabel 4.4.2
Table

**Banyaknya Kejadian Bencana Alam Menurut Desa/
Kelurahan dan Jenis Bencana Alam di Kecamatan Darul
Imarah, 2021**
*Number of Natural Disaster Events by Villages/Kelurahan
and Type of Natural Disaster in Darul Imarah District,
2021*

Desa/Kelurahan <i>Village/Kelurahan</i>	Gempa Bumi <i>Earthquake</i>	Tsunami <i>Tsunami</i>	Gunung Meletus <i>Volcanic Eruption</i>	Tanah Longsor <i>Landslide</i>
(1)	(2)	(3)	(4)	(5)
01. Deunong	0	0	0	0
02. Leu Geu	0	0	0	0
03. Lamsiteh	0	0	0	0
04. Lampeuneuen	0	0	0	0
05. Ulee Tuy	0	0	0	0
06. Punie	0	0	0	0
07. Leu Ue	0	0	0	0
08. Geundring	0	0	0	0
09. Pasheu Beutong	0	0	0	0
10. Lampasi Engking	0	0	0	0
11. Jeumpet Ajun	0	0	0	0
12. Garot	0	0	0	0
13. Gue Gajah	0	0	0	0
14. Ulee Lueng	0	0	0	0
15. Lam Bheu	0	0	0	0
16. Kandang	0	0	0	0
	0	0	0	0

Catatan/Note: Tahun 2022 tidak dilakukan Pendataan PODES

Sumber/Source: BPS, Pendataan Potensi Desa (Podes) 2021/BPS-Statistics Indonesia, Village Potential Data Collecting 2021

Lanjutan Tabel/*Continued Table* 4.4.2

Desa/Kelurahan Village/Kelurahan	Gempa Bumi Earthquake	Tsunami Tsunami	Gunung Meletus Volcanic Eruption	Tanah Longsor Landslide
(1)	(2)	(3)	(4)	(5)
17. Daroy Kameu	0	0	0	0
18. Tingkeum	0	0	0	0
19. Lamtheun	0	0	0	0
20. Lamsidaya	0	0	0	0
21. Kuta Karang	0	0	0	0
22. Lamkawee	0	0	0	0
23. Lheu Blang	0	0	0	0
24. Lagang	0	0	0	0
25. Lamblang Manyang	0	0	0	0
26. Lamblang Trieng	0	0	0	0
27. Payaroh	0	0	0	0
28. Lampeuneurut Ujong Blang	0	0	0	0
29. Lampeuneurut Gampong	0	0	0	0
30. Lamcot	0	0	0	0
31. Lamreung	0	0	0	0
32. Bayu	0	0	0	0
Darul Imarah	0	0	0	0

Catatan/Note: Tahun 2022 tidak dilakukan Pendataan PODES

Sumber/Source: BPS, Pendataan Potensi Desa (Podes) 2021/BPS-Statistics Indonesia, Village Potential Data Collecting 2021

Lanjutan Tabel/*Continued Table 4.4.2*

Desa/Kelurahan <i>Village/Kelurahan</i>	Banjir <i>Floods</i>	Banjir Bandang <i>Flash Floods</i>	Kekeringan <i>Drought</i>	Kebakaran Hutan dan Lahan <i>Forest and Land Fires</i>
(1)	(6)	(7)	(8)	(9)
01. Deunong	0	0	0	0
02. Leu Geu	0	0	0	0
03. Lamsiteh	1	0	0	0
04. Lampeuneuen	0	0	0	0
05. Ulee Tuy	1	0	0	0
06. Punie	0	0	0	0
07. Leu Ue	1	0	0	0
08. Geundring	0	0	0	0
09. Pasheu Beutong	1	0	0	0
10. Lampasi Engking	1	0	0	0
11. Jeumpet Ajun	0	0	0	0
12. Garot	1	0	0	0
13. Gue Gajah	1	0	0	0
14. Ulee Lueng	0	0	0	0
15. Lam Bheu	1	0	0	0
16. Kandang	0	0	0	0

Catatan/Note: Tahun 2022 tidak dilakukan Pendataan PODES

Sumber/Source: BPS, Pendataan Potensi Desa (Podes) 2021/BPS-Statistics Indonesia, *Village Potential Data Collecting 2021*

Lanjutan Tabel/*Continued Table* 4.4.2

Desa/Kelurahan Village/Kelurahan	Banjir Floods	Banjir Bandang Flash Floods	Kekeringan Drought	Kebakaran Hutan dan Lahan Forest and Land Fires
(1)	(6)	(7)	(8)	(9)
17. Daroy Kameu	0	0	0	0
18. Tingkeum	0	0	0	0
19. Lamtheun	0	0	0	0
20. Lamsidaya	0	0	0	0
21. Kuta Karang	0	0	0	0
22. Lamkawee	0	0	0	0
23. Lheu Blang	0	0	0	0
24. Lagang	0	0	0	0
25. Lamblang Manyang	0	0	0	0
26. Lamblang Trieng	0	0	0	0
27. Payaroh	1	0	0	0
28. Lampeuneurut Ujong Blang	0	0	0	0
29. Lampeuneurut Gampong	0	0	0	0
30. Lamcot	1	0	0	0
31. Lamreung	0	0	0	0
32. Bayu	0	0	0	0
Darul Imarah	0	0	0	0

Catatan/Note: Tahun 2022 tidak dilakukan Pendataan PODES

Sumber/Source: BPS, Pendataan Potensi Desa (Podes) 2021/BPS-Statistics Indonesia, Village Potential Data Collecting 2021

Lanjutan Tabel/*Continued Table 4.4.2*

Desa/Kelurahan <i>Village/Kelurahan</i>	Angin Puyuh/ Puting Beliung/ Topan <i>Tornado/Typhoon</i>	Gelombang Pasang Tidal Wave	Abrasi <i>Abrasion</i>
(1)	(10)	(11)	(12)
01. Deunong	0	0	0
02. Leu Geu	0	0	0
03. Lamsiteh	0	0	0
04. Lampeuneuen	0	0	0
05. Ulee Tuy	0	0	0
06. Punie	0	0	0
07. Leu Ue	0	0	0
08. Geundring	0	0	0
09. Pasheu Beutong	0	0	0
10. Lampasi Engking	0	0	0
11. Jeumpet Ajun	0	0	0
12. Garot	0	0	0
13. Gue Gajah	0	0	0
14. Ulee Lueng	0	0	0
15. Lam Bheu	0	0	0
16. Kandang	0	0	0
	0	0	0

Catatan/*Note*: Tahun 2022 tidak dilakukan Pendataan PODES

Sumber/*Source*: BPS, Pendataan Potensi Desa (Podes) 2021/*BPS-Statistics Indonesia, Village Potential Data Collecting 2021*

Lanjutan Tabel/*Continued Table 4.4.2*

Desa/Kelurahan Village/Kelurahan	Angin Puyuh/ Puting Beliung/ Topan Tornado/Typhoon	Gelombang Pasang Tidal Wave	Abrasi Abrasion
(1)	(10)	(11)	(12)
17. Daroy Kameu	0	0	0
18. Tingkeum	0	0	0
19. Lamtheun	0	0	0
20. Lamsidaya	0	0	0
21. Kuta Karang	0	0	0
22. Lamkawee	0	0	0
23. Lheu Blang	0	0	0
24. Lagang	0	0	0
25. Lamblang Manyang	0	0	0
26. Lamblang Trieng	0	0	0
27. Payaroh	0	0	0
28. Lampeuneurut Ujong Blang	0	0	0
29. Lampeuneurut Gampong	0	0	0
30. Lamcot	0	0	0
31. Lamreung	0	0	0
32. Bayu	0	0	0
Darul Imarah	0	0	0

Catatan/Note: Tahun 2022 tidak dilakukan Pendataan PODES

Sumber/Source: BPS, Pendataan Potensi Desa (Podes) 2021/BPS-Statistics Indonesia, Village Potential Data Collecting 2021

Tabel 4.4.3
Table

Banyaknya Korban Jiwa Akibat Bencana Alam Menurut Desa/Kelurahan dan Jenis Bencana Alam di Kecamatan Darul Imarah, 2021
*Number of Fatalities Due to Natural Disasters by Villages/
Kelurahan and Type of Natural Disaster in Darul Imarah
District, 2021*

Desa/Kelurahan Village/Kelurahan	Gempa Bumi Earthquake	Tsunami Tsunami	Gunung Meletus Volcanic Eruption	Tanah Longsor Landslide
(1)	(2)	(3)	(4)	(5)
01. Deunong	0	0	0	0
02. Leu Geu	0	0	0	0
03. Lamsiteh	0	0	0	0
04. Lampeuneuen	0	0	0	0
05. Ulee Tuy	0	0	0	0
06. Punie	0	0	0	0
07. Leu Ue	0	0	0	0
08. Geunding	0	0	0	0
09. Pasheu Beutong	0	0	0	0
10. Lampasi Engking	0	0	0	0
11. Jeumpet Ajun	0	0	0	0
12. Garot	0	0	0	0
13. Gue Gajah	0	0	0	0
14. Ulee Lueng	0	0	0	0
15. Lam Bheu	0	0	0	0
16. Kandang	0	0	0	0

Catatan/Note: Tahun 2022 tidak dilakukan Pendataan PODES

Sumber/Source: BPS, Pendataan Potensi Desa (Podes) 2021/BPS-Statistics Indonesia, Village Potential Data Collecting 2021

Lanjutan Tabel/*Continued Table* 4.4.3

Desa/Kelurahan <i>Village/Kelurahan</i>	Banjir <i>Floods</i>	Banjir Bandang <i>Flash Floods</i>	Kekeringan <i>Drought</i>	Kebakaran Hutan dan Lahan <i>Forest and Land Fires</i>
(1)	(6)	(7)	(8)	(9)
01. Deunong	0	0	0	0
02. Leu Geu	0	0	0	0
03. Lamsiteh	0	0	0	0
04. Lampeuneuen	0	0	0	0
05. Ulee Tuy	0	0	0	0
06. Punie	0	0	0	0
07. Leu Ue	0	0	0	0
08. Geundring	0	0	0	0
09. Pasheu Beutong	0	0	0	0
10. Lampasi Engking	0	0	0	0
11. Jeumpet Ajun	0	0	0	0
12. Garot	0	0	0	0
13. Gue Gajah	0	0	0	0
14. Ulee Lueng	0	0	0	0
15. Lam Bheu	0	0	0	0
16. Kandang	0	0	0	0
Darul Imarah	0	0	0	0

Catatan/*Note*: Tahun 2022 tidak dilakukan Pendataan PODES

Sumber/*Source*: BPS, Pendataan Potensi Desa (Podes) 2021/*BPS-Statistics Indonesia, Village Potential Data Collecting 2021*

Lanjutan Tabel/*Continued Table* 4.4.3

Desa/Kelurahan <i>Village/Kelurahan</i>	Banjir <i>Floods</i>	Banjir Bandang <i>Flash Floods</i>	Kekeringan <i>Drought</i>	Kebakaran Hutan dan Lahan <i>Forest and Land Fires</i>
(1)	(6)	(7)	(8)	(9)
17. Daroy Kameu	0	0	0	0
18. Tingkeum	0	0	0	0
19. Lamtheun	0	0	0	0
20. Lamsidaya	0	0	0	0
21. Kuta Karang	0	0	0	0
22. Lamkawee	0	0	0	0
23. Lheu Blang	0	0	0	0
24. Lagang	0	0	0	0
25. Lamblang Manyang	0	0	0	0
26. Lamblang Trieng	0	0	0	0
27. Payaroh	0	0	0	0
28. Lampeuneurut Ujong Blang	0	0	0	0
29. Lampeuneurut Gampong	0	0	0	0
30. Lamcot	0	0	0	0
31. Lamreung	0	0	0	0
32. Bayu	0	0	0	0
Darul Imarah	0	0	0	0

Catatan/*Note*: Tahun 2022 tidak dilakukan Pendataan PODES

Sumber/*Source*: BPS, Pendataan Potensi Desa (Podes) 2021/*BPS-Statistics Indonesia, Village Potential Data Collecting 2021*

Lanjutan Tabel/*Continued Table* 4.4.3

Desa/Kelurahan Village/Kelurahan	Angin Puyuh/ Puting Beliung/ Topan Tornado/Typhoon	Gelombang Pasang Tidal Wave	Abrasi Abrasion
(1)	(10)	(11)	(12)
01. Deunong	0	0	0
02. Leu Geu	0	0	0
03. Lamsiteh	0	0	0
04. Lampeuneuen	0	0	0
05. Ulee Tuy	0	0	0
06. Punie	0	0	0
07. Leu Ue	0	0	0
08. Geundring	0	0	0
09. Pasheu Beutong	0	0	0
10. Lampasi Engking	0	0	0
11. Jeumpet Ajun	0	0	0
12. Garot	0	0	0
13. Gue Gajah	0	0	0
14. Ulee Lueng	0	0	0
15. Lam Bheu	0	0	0
16. Kandang	0	0	0

Catatan/Note: Tahun 2022 tidak dilakukan Pendataan PODES

Sumber/Source: BPS, Pendataan Potensi Desa (Podes) 2021/BPS-Statistics Indonesia, Village Potential Data Collecting 2021

Lanjutan Tabel/*Continued Table* 4.4.3

Desa/Kelurahan Village/Kelurahan	Angin Puyuh/ Puting Beliung/ Topan Tornado/Typhoon	Gelombang Pasang Tidal Wave	Abrasi Abrasion
(1)	(10)	(11)	(12)
17. Daroy Kameu	0	0	0
18. Tingkeum	0	0	0
19. Lamtheun	0	0	0
20. Lamsidaya	0	0	0
21. Kuta Karang	0	0	0
22. Lamkawee	0	0	0
23. Lheu Blang	0	0	0
24. Lagang	0	0	0
25. Lamblang Manyang	0	0	0
26. Lamblang Trieng	0	0	0
27. Payaroh	0	0	0
28. Lampeuneurut Ujong Blang	0	0	0
29. Lampeuneurut Gampong	0	0	0
30. Lamcot	0	0	0
31. Lamreung	0	0	0
32. Bayu	0	0	0
Darul Imarah	0	0	0

Catatan/Note: Tahun 2022 tidak dilakukan Pendataan PODES

Sumber/Source: BPS, Pendataan Potensi Desa (Podes) 2021/BPS-Statistics Indonesia, Village Potential Data Collecting 2021

Tabel
Table 4.4.4

Keberadaan Fasilitas/Upaya Antisipasi/Mitigasi Bencana Alam Menurut Desa/Kelurahan di Kecamatan Darul Imarah, 2021

Existence of Facilities/Efforts for Anticipation/Mitigation of Natural Disasters by Villages/Kelurahan by Villages/Kelurahan in Darul Imarah District, 2021

Desa/Kelurahan <i>Village/Kelurahan</i>	Sistem Peringatan Dini Bencana Alam <i>Natural Disaster Early Warning System</i>	Sistem Peringatan Dini Khusus Tsunami <i>Tsunami Early Warning System</i>	Perlengkapan Keselamatan <i>Safety Equipment</i>
(1)	(2)	(3)	(4)
01. Deunong	Tidak Ada	Tidak Ada	Tidak Ada
02. Leu Geu	Tidak Ada	Tidak Ada	Tidak Ada
03. Lamsiteh	Tidak Ada	Tidak Ada	Tidak Ada
04. Lampeuneuen	Tidak Ada	Tidak Ada	Tidak Ada
05. Ulee Tuy	Tidak Ada	Tidak Ada	Tidak Ada
06. Punie	Tidak Ada	Tidak Ada	Tidak Ada
07. Leu Ue	Tidak Ada	Tidak Ada	Tidak Ada
08. Geundring	Tidak Ada	Tidak Ada	Tidak Ada
09. Pasheu Beutong	Tidak Ada	Tidak Ada	Tidak Ada
10. Lampasi Engking	Tidak Ada	Tidak Ada	Tidak Ada
11. Jeumpet Ajun	Tidak Ada	Tidak Ada	Tidak Ada
12. Garot	Tidak Ada	Tidak Ada	Tidak Ada
13. Gue Gajah	Tidak Ada	Tidak Ada	Tidak Ada
14. Ulee Lueng	Tidak Ada	Tidak Ada	Tidak Ada
15. Lam Bheu	Tidak Ada	Tidak Ada	Tidak Ada
16. Kandang	Tidak Ada	Tidak Ada	Tidak Ada

Catatan/Note: Tahun 2022 tidak dilakukan Pendataan PODES

Sumber/Source: BPS, Pendataan Potensi Desa (Podes) 2021/BPS-Statistics Indonesia, Village Potential Data Collecting 2021

Lanjutan Tabel/*Continued Table 4.4.4*

Desa/Kelurahan Village/Kelurahan	Sistem Peringatan Dini Bencana Alam Natural Disaster Early Warning System	Sistem Peringatan Dini Khusus Tsunami Tsunami Early Warning System	Perlengkapan Keselamatan Safety Equipment
(1)	(2)	(3)	(4)
17. Daroy Kameu	Tidak Ada	Tidak Ada	Tidak Ada
18. Tingkeum	Tidak Ada	Tidak Ada	Tidak Ada
19. Lamtheun	Tidak Ada	Tidak Ada	Tidak Ada
20. Lamsidaya	Tidak Ada	Tidak Ada	Tidak Ada
21. Kuta Karang	Tidak Ada	Tidak Ada	Tidak Ada
22. Lamkawee	Tidak Ada	Tidak Ada	Tidak Ada
23. Lheu Blang	Tidak Ada	Tidak Ada	Tidak Ada
24. Lagang	Tidak Ada	Tidak Ada	Tidak Ada
25. Lamblang Manyang	Tidak Ada	Tidak Ada	Tidak Ada
26. Lamblang Trieng	Tidak Ada	Tidak Ada	Tidak Ada
27. Payaroh	Tidak Ada	Tidak Ada	Tidak Ada
28. Lampeuneurut Ujong Blang	Tidak Ada	Tidak Ada	Tidak Ada
29. Lampeuneurut Gampong	Tidak Ada	Tidak Ada	Tidak Ada
30. Lamcot	Tidak Ada	Tidak Ada	Tidak Ada
31. Lamreung	Tidak Ada	Tidak Ada	Tidak Ada
32. Bayu	Tidak Ada	Tidak Ada	Tidak Ada
Darul Imarah	Tidak Ada	Tidak Ada	Tidak Ada

Catatan/Note: Tahun 2022 tidak dilakukan Pendataan PODES

Sumber/Source: BPS, Pendataan Potensi Desa (Podes) 2021/BPS-Statistics Indonesia, Village Potential Data Collecting 2021

Lanjutan Tabel/*Continued Table 4.4.4*

Desa/Kelurahan Village/Kelurahan	Rambu-Rambu dan Jalur Evakuasi Bencana Sign and Evacuation Route	Pembuatan, Perawatan, atau Normalisasi: Sungai, Kanal, Tanggul, Parit, Drainase, Waduk, Pantai, dll Manufacture, Maintenance, or Normalization: Rivers, Canals, Embankment, etc
(1)	(5)	(6)
01. Deunong	Tidak Ada	Tidak Ada
02. Leu Geu	Tidak Ada	Tidak Ada
03. Lamsiteh	Tidak Ada	Tidak Ada
04. Lampeuneuen	Tidak Ada	Tidak Ada
05. Ulee Tuy	Tidak Ada	Tidak Ada
06. Punie	Tidak Ada	Tidak Ada
07. Leu Ue	Tidak Ada	Tidak Ada
08. Geundring	Tidak Ada	Tidak Ada
09. Pasheu Beutong	Tidak Ada	Tidak Ada
10. Lampasi Engking	Tidak Ada	Tidak Ada
11. Jeumpet Ajun	Tidak Ada	Tidak Ada
12. Garot	Tidak Ada	Tidak Ada
13. Gue Gajah	Tidak Ada	Tidak Ada
14. Ulee Lueng	Tidak Ada	Tidak Ada
15. Lam Bheu	Tidak Ada	Tidak Ada
16. Kandang	Tidak Ada	Tidak Ada

Catatan/Note: Tahun 2022 tidak dilakukan Pendataan PODES

Sumber/Source: BPS, Pendataan Potensi Desa (Podes) 2021/BPS-Statistics Indonesia, Village Potential Data Collecting 2021

Lanjutan Tabel/*Continued Table 4.4.4*

Desa/Kelurahan <i>Village/Kelurahan</i>	Rambu-Rambu dan Jalur Evakuasi Bencana <i>Sign and Evacuation Route</i>	Pembuatan, Perawatan, atau Normalisasi: Sungai, Kanal, Tanggul, Parit, Drainase, Waduk, Pantai, dll <i>Manufacture, Maintenance, or Normalization: Rivers, Canals, Embankment, etc</i>
(1)	(5)	(6)
17. Daroy Kameu	Tidak Ada	Tidak Ada
18. Tingkeum	Tidak Ada	Tidak Ada
19. Lamtheun	Tidak Ada	Tidak Ada
20. Lamsidaya	Tidak Ada	Tidak Ada
21. Kuta Karang	Tidak Ada	Tidak Ada
22. Lamkawee	Tidak Ada	Tidak Ada
23. Lheu Blang	Tidak Ada	Tidak Ada
24. Lagang	Tidak Ada	Tidak Ada
25. Lamblang Manyang	Tidak Ada	Tidak Ada
26. Lamblang Trieng	Tidak Ada	Tidak Ada
27. Payaroh	Tidak Ada	Tidak Ada
28. Lampeuneurut Ujong Blang	Tidak Ada	Tidak Ada
29. Lampeuneurut Gampong	Tidak Ada	Tidak Ada
30. Lamcot	Tidak Ada	Tidak Ada
31. Lamreung	Tidak Ada	Tidak Ada
32. Bayu	Tidak Ada	Tidak Ada
Darul Imarah	Tidak Ada	Tidak Ada

Catatan/*Note*: Tahun 2022 tidak dilakukan Pendataan PODES

Sumber/*Source*: BPS, Pendataan Potensi Desa (Podes) 2021/BPS-Statistics Indonesia, *Village Potential Data Collecting 2021*

Tabel
Table 4.4.5

Banyaknya Desa/Kelurahan yang Memiliki Kelompok Kegiatan Olahraga Menurut Jenis Olahraga dan Ketersediaan Fasilitas/Lapangan Olahraga di Kecamatan Darul Imarah, 2021

Number of Villages/Kelurahan Having Sport Activities Groups by Type of Sport and Availability of Sport Facilities/Fields in Darul Imarah District, 2021

Jenis Olahraga <i>Type of Sport</i>	Kondisi Fasilitas/Lapangan Olahraga <i>Condition of Sport Facilities/Fields</i>			Tidak Ada Fasilitas/ Lapangan Olahraga <i>No Sport Facilities/ Fields</i>
	Baik	Rusak Sedang	Rusak Parah	
(1)	(2)	(3)	(4)	(5)
Sepak Bola/ <i>Soccer</i>	7	2	1	22
Bola Voli/ <i>Volley Ball</i>	9	2	0	21
Bulu Tangkis/ <i>Badminton</i>	2	0	0	30
Bola Basket/ <i>Basket Ball</i>	1	0	1	30
Tenis Lapangan/ <i>Court Tennis</i>	0	0	0	32
Tenis Meja/ <i>Table Tennis</i>	4	0	0	28
Futsal/ <i>Futsal</i>	4	0	0	28
Renang/ <i>Swimming</i>	0	0	0	32
Bela Diri/ <i>Martial Arts</i>	1	1	0	30
Bilyard/ <i>Billiards</i>	0	0	0	32
Fitness, Aerobik, dll/ <i>Fitness, Aerobics, etc</i>	0	0	1	31
Lainnya/ <i>Others</i>	0	0	0	32

Catatan/Note: Tahun 2022 tidak dilakukan Pendataan PODES

Sumber/Source: BPS, Pendataan Potensi Desa (Podes) 2021/BPS-Statistics Indonesia, Village Potential Data Collecting 2021



BAB 5
PERTANIAN
AGRICULTURE

<https://www.ab.go.id>

PENJELASAN TEKNIS

1. Tanaman sayuran semusim adalah tanaman sumber vitamin, garam mineral dan lain-lain yang dikonsumsi dari bagian tanaman yang berupa daun, bunga, buah, dan umbinya, yang berumur kurang dari satu tahun.
2. Tanaman buah-buahan semusim adalah tanaman sumber vitamin, garam mineral, dan lain-lain yang dikonsumsi dari bagian tanaman yang berupa buah, berumur kurang dari satu tahun, tidak berbentuk pohon/rumpun tetapi menjalar dan berbatang lunak.
3. Tanaman buah-buahan tahunan adalah tanaman sumber vitamin, garam mineral, dan lain-lain yang dikonsumsi dari bagian tanaman yang berupa buah dan merupakan tanaman tahunan.
4. Tanaman sayuran tahunan adalah tanaman sumber vitamin, garam mineral, dan lain-lain yang dikonsumsi dari bagian tanaman yang berupa daun dan atau buah yang berumur lebih dari satu tahun.
5. Tanaman biofarmaka adalah tanaman yang bermanfaat untuk obat-obatan, kosmetik, dan kesehatan yang dikonsumsi atau digunakan dari bagian-bagian tanaman seperti daun, batang, buah, umbi (rimpang) ataupun akar.

TECHNICAL NOTES

1. *Annual vegetable crops are plants that are sources of vitamins, mineral salts and others that are consumed from plant parts in the form of leaves, flowers, fruits, and tubers, which are less than one year old.*
2. *Seasonal fruit crops are plants that are sources of vitamins, mineral salts, and others that are consumed from plant parts in the form of fruit, less than one year old, not in the form of trees / clumps but creepers and soft stems.*
3. *Annual fruit crops are plants that are sources of vitamins, mineral salts, and others that are consumed from plant parts in the form of fruit and are annual plants.*
4. *Annual vegetable crops are plants that are sources of vitamins, mineral salts, and others that are consumed from plant parts in the form of leaves and or fruits that are more than one year old.*
5. *Biopharmaceutical plants are plants that are useful for medicines, cosmetics, and health that are consumed or used from plant parts such as leaves, stems, fruits, tubers (rhizomes) or roots.*

6. Tanaman hias adalah tanaman yang mempunyai nilai keindahan baik bentuk, warna daun, tajuk maupun bunganya, sering digunakan untuk penghias pekarangan dan lain sebagainya.
 7. Luas panen untuk tanaman sayuran adalah luas tanaman yang dipanen sekaligus/habis/ dibongkar dan luas tanaman yang dipanen berkali-kali (lebih dari satu kali)/belum habis. Tanaman yang dipanen sekaligus/ habis/ dibongkar adalah tanaman yang sehabis panen langsung dibongkar/dicabut, terdiri dari bawang merah, bawang putih, bawang daun, kentang, kol/kubis, kembang kol, petsai/sawi, wortel, lobak, dan kacang merah.
 8. Tanaman yang dipanen berkali-kali (lebih dari satu kali)/belum habis adalah tanaman yang pemanenannya lebih dari satu kali dan biasanya dibongkar apabila panen terakhir sudah tidak memadai lagi, terdiri dari: kacang panjang, cabe besar, cabe rawit, jamur, tomat, terung, buncis, ketimun, labu siam, kangkung, bayam, melon, semangka, dan blewah.
6. *Ornamental plants are plants that have beauty value both in shape, leaf color, crown and flowers, often used to decorate yards and so on.*
 7. *The harvest area for vegetable crops is the area of crops harvested all at once / finished / dismantled and the area of crops harvested many times (more than once) / not yet finished. Crops that are harvested at once / finished / dismantled are crops that after harvesting are immediately dismantled / uprooted, consisting of shallots, garlic, leeks, potatoes, cabbage, cauliflower, petsai / mustard greens, carrots, radishes, and red beans.*
 8. *Crops harvested many times (more than once)/not yet exhausted are crops that are harvested more than once and are usually dismantled when the last harvest is no longer sufficient, consisting of: long beans, large chilies, cayenne pepper, mushrooms, tomatoes, eggplants, chickpeas, cucumbers, chayote, water spinach, spinach, melons, watermelons, and cantaloupe.*

ULASAN

Pada tahun 2023, beberapa produk sayuran dan buah semusim yang dihasilkan di Kecamatan Darul Imarah diantaranya adalah cabai besar, cabai keriting, cabai rawit, tomat, bayam, dan kacang panjang. Diantara kelima komoditas tersebut produksi paling banyak adalah cabai keriting, dengan berat produksi sekitar 175,5 ton. Selain itu, cabai rawit merupakan komoditas yang memiliki nilai produktivitas paling besar diantar keenam komoditas tersebut di Kecamatan Darul Imarah 13,5 ton per hektar (ha).

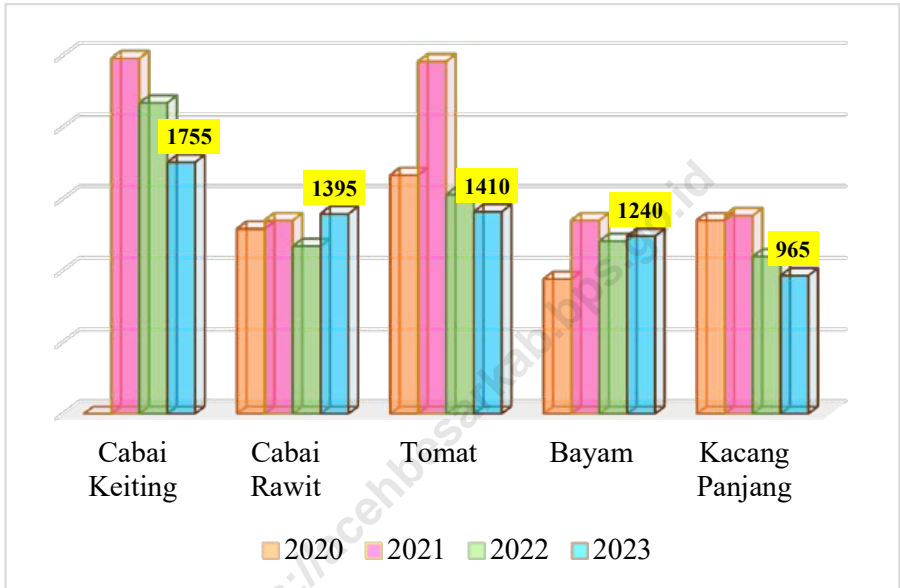
Untuk produk tanaman biofarmaka, tidak terdapat potensi di Kecamatan Darul Imarah. Selanjutnya, beberapa komoditas buah-buahan tahunan yang diproduksi di Kecamatan Darul Imarah adalah mangga, pisang dan pepaya. Diantara ketiga tanaman tersebut, mangga adalah komoditas yang paling banyak menghasilkan yaitu 686,3 ton di tahun 2023.

DESCRIPTION

In 2023, several seasonal fruit and vegetable products produced in Darul Imarah Subdistrict include big chilies, curly chilies, cayenne paper, tomatoes, spinach and long beans. Among the four commodities, curly chilies are the most produced, with a production weight of around 175,5 tons. In addition, cayenne paper are a commodity that has the greatest productivity value among the six commodities in Darul Imarah Subdistrict, 13,5 tons per hectare (ha).

There is no potensial products for biopharmaceutical plant in the Darul Imarah Subdistrict. Furthemore, several annual fruits commodity produced in Darul Imarah Subdistrict, are mangoes, bananas, and papayas. Among the three plants, mango are the commodity that produce the most, namely 686,3 tons in 2023.

<https://acehbesarkab.bps.go.id>

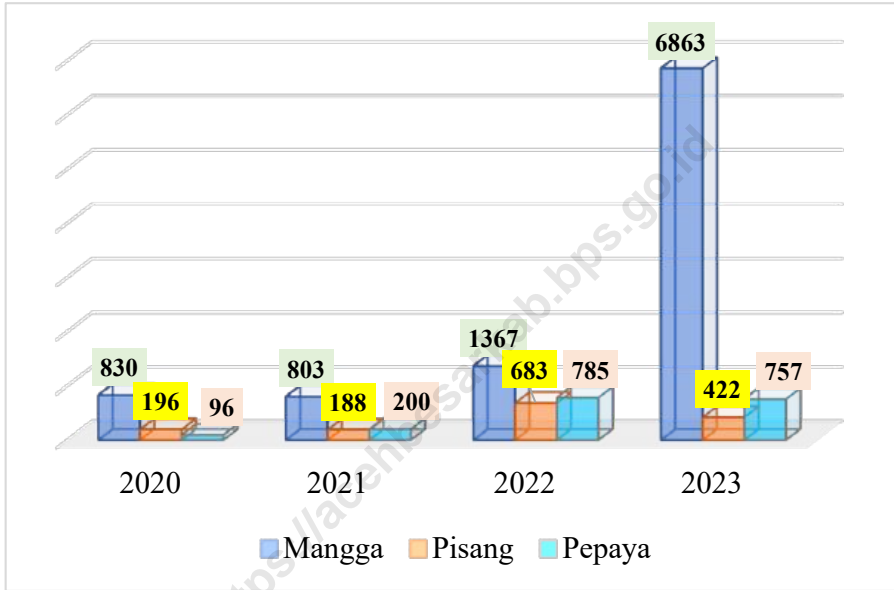


Sumber/Source : BPS, Statistik Pertanian Hortikultura SPH-SBS/BPS-Statistics Indonesia, Agricultural Statistic for Horticulture SPH-SBS

Gambar 5.1
Figures

Produksi Tanaman Sayuran dan Buah-buahan Semusim Menurut Jenis Tanaman di Kecamatan Darul Imarah (kuintal), 2021–2023

Production of Seasonal Vegetables and Fruits by Kind of Plant in Darul Imarah District (quintal), 2021–2023



Sumber/Source : BPS, Statistik Pertanian Hortikultura SPH-SBS/BPS-Statistics Indonesia, Agricultural Statistic for Horticulture SPH-SBS

Gambar 5.2
Figures

Produksi Buah-Buahan Tahunan Menurut Jenis Tanaman di Kecamatan Darul Imarah (kuintal), 2020–2023
Production of Annual Fruits by Kind of Plant in Darul Imarah District (quintal), 2020–2023

Tabel 5.1
Table

Luas Panen Tanaman Sayuran dan Buah-buahan Semusim Menurut Jenis Tanaman di Kecamatan Darul Imarah (ha), 2020–2023
Harvested Area of Seasonal Vegetables and Fruits by Kind of Plant in Darul Imarah District (ha), 2020–2023

Jenis Tanaman <i>Kind of Plants</i>	2020	2021	2022	2023
(1)	(2)	(3)	(4)	(5)
Sayuran/Vegetables:				
Bawang Merah/ <i>Shallots</i>	-	-	-	-
Cabai Besar/TW/Teropong <i>Chili/Big Chili</i>	27	-	-	-
Cabai Keiting <i>Curly Chili</i>		21	19	19
Cabai Rawit/ <i>Chili/Cayenne Pepper</i>	10	10	10	10
Kentang/ <i>Potato</i>	-	-	-	-
Kubis/ <i>Cabbage</i>	-	-	-	-
Tomat/ Tomato	16	15	15	15
Bawang Putih/ <i>Garlic</i>	-	-	-	-
Bayam/ <i>Spinach</i>	27	31	30	30
Kacang Panjang/ <i>Long Beans</i>	14	13	12	12
Buah–buahan/Fruits:				
Semangka/ <i>Watermelon</i>	8	5	4	-
Melon/ <i>Melon</i>	-	-	-	-

Sumber/Source: Badan Pusat Statistik, Statistik Pertanian Hortikultura SPH-SBS/BPS-Statistics Indonesia, *Agricultural Statistic for Horticulture SPH-SBS*

Tabel
Table 5.2

Produksi Tanaman Sayuran dan Buah-buahan Semusim Menurut Jenis Tanaman di Kecamatan Darul Imarah (kuintal), 2020–2023
Production of Seasonal Vegetables and Fruits by Kind of Plant in Darul Imarah District (kuintal), 2020–2023

Jenis Tanaman Kind of Plants	2020	2021	2022	2023
(1)	(2)	(3)	(4)	(5)
Sayuran/Vegetables:				
Bawang Merah/Shallots	-	-	-	-
Cabai Besar/TW/Teropong Chili/Big Chili	2.650	-	-	-
Cabai Keiting/ Curly Chili	-	2.480	2.170	1.755
Cabai Rawit/ Chili/Cayenne Pepper	1.290	1.350	1.170	1.395
Kentang/Potato	-	-	-	-
Kubis/Cabbage	-	-	-	-
Tomat/Tomato	1.665	2.458	1.530	1.410
Bawang Putih/Garlic	-	-	-	-
Bayam/Spinach	940	1.350	1.205	1.240
Kacang Panjang/Long Beans	1.350	1.383	1.097	965
Buah–buahan/Fruits:				
Semangka/Watermelon	685	250	200	-
Melon/Melon	-	-	-	-

Sumber/Source: Badan Pusat Statistik, Statistik Pertanian Hortikultura SPH-SBS/BPS-Statistics Indonesia, Agricultural Statistic for Horticulture SPH-SBS

Tabel
5.3
Table

**Luas Panen Tanaman Biofarmaka Menurut Jenis Tanaman
di Kecamatan Darul Imarah (m²), 2020–2023**
**Harvested Area of Medicinal Plants by Kind of Plant in Darul
Imarah District (m²), 2020–2023**

Jenis Tanaman Kind of Plants	2020	2021	2022	2023
(1)	(2)	(3)	(4)	(5)
Jahe/Ginger	-	-	-	-
Kencur/East Indian Galangal	-	-	-	-
Kunyit/Turmeric	-	-	-	-
Laos/Lengkuas/Galanga	-	-	-	-

Sumber/Source: Badan Pusat Statistik, Statistik Pertanian Hortikultura SPH-TBF/BPS-Statistics Indonesia, Agricultural Statistic for Horticulture SPH-TBF

Tabel 5.4 **Produksi Tanaman Biofarmaka Menurut Jenis Tanaman di Kecamatan Darul Imarah (kg), 2020–2023**
Table **Production of Medicinal Plants by Kind of Plant in Darul Imarah District (kg), 2020–2023**

Jenis Tanaman Kind of Plants	2020	2021	2022	2023
(1)	(2)	(3)	(4)	(5)
Jahe/Ginger	-	-	-	-
Kencur/East Indian Galangal	-	-	-	-
Kunyit/Turmeric	-	-	-	-
Laos/Lengkuas/Galanga	-	-	-	-

Sumber/Source: Badan Pusat Statistik, Statistik Pertanian Hortikultura SPH-TBF/BPS-Statistics Indonesia, Agricultural Statistic for Horticulture SPH-TBF

Tabel
5.5
Table

**Luas Panen Tanaman Hias Menurut Jenis Tanaman di
Kecamatan Darul Imarah (m²), 2020–2023**
**Harvested Area of Ornamental Plants by Kind of Plant in
Darul Imarah District (m²), 2020–2023**

Jenis Tanaman Kind of Plants	2020	2021	2022	2023
(1)	(2)	(3)	(4)	(5)
Anggrek/ <i>Orchid</i>	-	-	-	-
Krisan/ <i>Chrysantemum</i>	-	-	-	-
Mawar/ <i>Rose</i>	-	-	-	-
Sedap Malam/ <i>Tuberose</i>	-	-	-	-

Sumber/Source: Badan Pusat Statistik, Statistik Pertanian Hortikultura SPH-TH/BPS-Statistics Indonesia, *Agricultural Statistik for Horticulture SPH-TH*

Tabel 5.6 **Produksi Tanaman Hias Menurut Jenis Tanaman di Kecamatan Darul Imarah (tangkai), 2020–2023**
Table **Production of Ornamental Plants by Kind of Plant in Darul Imarah District (stalks), 2020–2023**

Jenis Tanaman Kind of Plants	2020	2021	2022	2023
(1)	(2)	(3)	(4)	(5)
Anggrek/ <i>Orchid</i>	-	-	-	-
Krisan/ <i>Chrysantemum</i>	-	-	-	-
Mawar/ <i>Rose</i>	-	-	-	-
Sedap Malam/ <i>Tuberose</i>	-	-	-	-

Sumber/Source: Badan Pusat Statistik, Statistik Pertanian Hortikultura SPH-TH/BPS-Statistics Indonesia, *Agricultural Statistik for Horticulture SPH-TH*

Tabel 5.7
Table

Produksi Buah-Buahan dan Sayuran Tahunan Menurut Jenis Tanaman di Kecamatan Darul Imarah (kuintal), 2020–2023

Production of Annual Fruits and Vegetables by Kind of Plant in Darul Imarah District (quintal), 2020–2023

Jenis Tanaman <i>Kind of Plants</i>	2020	2021	2022	2023
(1)	(2)	(3)	(4)	(5)
Buah–Buahan/Fruits:				
Mangga/ <i>Mango</i>	830	803	1.367	6.863
Durian/ <i>Durian</i>	-	-	-	-
Jeruk Siam/ <i>Kepron/Orange/Tangerine</i>	-	-	-	-
Pisang/ <i>Banana</i>	196	188	683	422
Pepaya/ <i>Papaya</i>	96	200	785	757
Salak/ <i>Snakefruit</i>	-	-	-	-
Rambutan/ <i>Rambutan</i>	-	-	-	434
Duku/Langsak/ <i>Kokosan/ Duku</i>	-	-	-	-

Sumber/Source: Badan Pusat Statistik, Statistik Pertanian Hortikultura SPH-BST/BPS-Statistics Indonesia, *Agricultural Statistic for Horticulture SPH-BST*



BAB 6

PARIWISATA, TRANSPORTASI, DAN KOMUNIKASI

TOURISM, TRANSPORTATION, AND COMMUNICATION

PENJELASAN TEKNIS**TECHNICAL NOTES**

1. Menurut Undang-Undang Republik Indonesia Nomor 10 Tahun 2009 tentang kepariwisataan disebutkan bahwa pariwisata adalah berbagai macam kegiatan wisata dan didukung berbagai fasilitas serta layanan yang disediakan oleh masyarakat, pengusaha, pemerintah, dan pemerintah daerah. Pariwisata adalah keseluruhan kegiatan pemerintah, dunia usaha dan masyarakat untuk mengatur, mengurus dan melayani kebutuhan wisatawan.
 2. Usaha penyediaan akomodasi adalah usaha yang menyediakan pelayanan penginapan yang dapat dilengkapi dengan pelayanan pariwisata lainnya. Usaha penyediaan akomodasi dapat berupa hotel, vila, pondok wisata, bumi perkemahan, persinggahan dminis, dan akomodasi lainnya yang digunakan untuk tujuan pariwisata.
 3. Hotel adalah penyediaan akomodasi secara harian berupa kamar-kamar di dalam satu bangunan yang dapat dilengkapi dengan jasa pelayanan makan dan minum, kegiatan hiburan dan atau fasilitas lainnya. Hotel terdiri dari hotel berbintang dan hotel non- bintang.
1. *According to the Law of the Republic of Indonesia Number 10 of 2009 concerning tourism, it is stated that tourism is a variety of tourist activities and is supported by various facilities and services provided by the community, entrepreneurs, government, and local government. Tourism is the overall activity of the government, the business world and the community to organize, manage and serve the needs of tourists.*
 2. *The business of providing accommodation is a business that provides lodging services that can be equipped with other tourism services. The business of providing accommodation can be in the form of hotels, villas, tourist lodges, campgrounds, dminis stopovers, and other accommodations used for tourism purposes.*
 3. *Hotel is the provision of accommodation on a daily basis in the form of rooms in one building that can be equipped with food and beverage services, entertainment activities and or other facilities. Hotels consist of star hotels and non-star hotels.*

6.1 PARIWISATA TOURISM

Tabel 6.1.1 Jumlah Sarana Akomodasi Menurut Desa/Kelurahan dan Jenis Akomodasi di Kecamatan Darul Imarah, 2021
Number of Accomodation Facilities by Villages/Kelurahan and Type of Accomodation in Darul Imarah Subdistrict, 2021

Desa/Kelurahan Village/Kelurahan	Hotel Hotel	Penginapan Inn
(1)	(2)	(3)
01. Deunong	0	0
02. Leu Geu	0	0
03. Lamsiteh	0	0
04. Lampeuneuen	0	0
05. Ulee Tuy	0	0
06. Punie	0	0
07. Leu Ue	0	0
08. Geundring	0	0
09. Pasheu Beutong	0	0
10. Lampasi Engking	0	0
11. Jeumpet Ajun	1	0
12. Garot	0	1
13. Gue Gajah	0	0
14. Ulee Lueng	0	0
15. Lam Bheu	0	2
16. Kandang	0	0

Lanjutan Tabel/*Continued Table* 6.1.1

Desa/Kelurahan Village/Kelurahan	Hotel Hotel	Penginapan Inn
(1)	(2)	(3)
17. Daroy Kameu	1	0
18. Tingkeum	0	0
19. Lamtheun	0	0
20. Lamsidaya	0	0
21. Kuta Karang	0	0
22. Lamkawee	0	0
23. Lheu Blang	0	0
24. Lagang	0	0
25. Lamblang Manyang	0	0
26. Lamblang Trieng	0	0
27. Payaroh	0	0
28. Lampeuneurut Ujong Blang	0	0
29. Lampeuneurut Gampong	1	0
30. Lamcot	0	0
31. Lamreung	1	0
32. Bayu	0	0
Darul Imarah	4	3

Catatan/Note: Tahun 2022 tidak dilakukan Pendataan PODES

Sumber/Source: BPS, Pendataan Potensi Desa (Podes) 2021/BPS-Statistics Indonesia, Village Potential Data Collecting 2021

6.2 TRANSPORTASI TRANSPORTATION

Tabel 6.2.1 Prasarana dan Sarana Transportasi Antar Desa/Kelurahan Menurut Desa/Kelurahan di Kecamatan Darul Imarah, 2021
Inter-Villages/Kelurahan Transportation Infrastructure and Facilities by Villages/Kelurahan in Darul Imarah Subdistrict, 2021

Desa/Kelurahan Village/Kelurahan	Jenis Prasarana Transportasi Type of Transportation Infrastructure	Keberadaan Angkutan Umum Availability of Public Transportation
(1)	(2)	(3)
01. Deunong	Darat	ada, tanpa trayek tetap
02. Leu Geu	Darat	ada, tanpa trayek tetap
03. Lamsiteh	Darat	ada, tanpa trayek tetap
04. Lampeuneuen	Darat	ada, tanpa trayek tetap
05. Ulee Tuy	Darat	ada, tanpa trayek tetap
06. Punie	Darat	ada, tanpa trayek tetap
07. Leu Ue	Darat	Ada, dengan trayek tetap
08. Geundring	Darat	ada, tanpa trayek tetap
09. Pasheu Beutong	Darat	tidak ada angkutan umum
10. Lampasi Engking	Darat	ada, tanpa trayek tetap
11. Jeumpet Ajun	Darat	tidak ada angkutan umum
12. Garot	Darat	ada, tanpa trayek tetap
13. Gue Gajah	Darat	Ada, dengan trayek tetap
14. Ulee Lueng	Darat	ada, tanpa trayek tetap
15. Lam Bheu	Darat	Ada, dengan trayek tetap
16. Kandang	Darat	ada, tanpa trayek tetap

Lanjutan Tabel/*Continued Table* 6.2.1

Desa/Kelurahan <i>Village/Kelurahan</i>	Jenis Prasarana Transportasi <i>Type of Transportation Infrastructure</i>	Keberadaan Angkutan Umum <i>Availability of Public Transportation</i>
(1)	(2)	(3)
17. Daroy Kameu	Darat	ada, tanpa trayek tetap
18. Tingkeum	Darat	ada, tanpa trayek tetap
19. Lamtheun	Darat	ada, tanpa trayek tetap
20. Lamsidaya	Darat	ada, tanpa trayek tetap
21. Kuta Karang	Darat	ada, tanpa trayek tetap
22. Lamkawee	Darat	ada, tanpa trayek tetap
23. Lheu Blang	Darat	ada, tanpa trayek tetap
24. Lagang	Darat	ada, tanpa trayek tetap
25. Lamblang Manyang	Darat	tidak ada angkutan umum
26. Lamblang Trieng	Darat	ada, tanpa trayek tetap
27. Payaroh	Darat	ada, tanpa trayek tetap
28. Lampeuneurut Ujong Blang	Darat	ada, tanpa trayek tetap
29. Lampeuneurut Gampong	Darat	ada, tanpa trayek tetap
30. Lamcot	Darat	Ada, dengan trayek tetap
31. Lamreung	Darat	ada, tanpa trayek tetap
32. Bayu	Darat	ada, tanpa trayek tetap

Catatan/*Note*: Tahun 2022 tidak dilakukan Pendataan PODES

Sumber/*Source*: BPS, Pendataan Potensi Desa (Podes) 2021/BPS-Statistics Indonesia, *Village Potential Data Collecting 2021*

Lanjutan Tabel/*Continued Table 6.2.1*

Desa/Kelurahan Village/Kelurahan	Jenis Permukaan Jalan Darat Terluas Type of The Widest Road Surface	Dapat Dilalui Kendaraan Bermotor Roda 4 atau Lebih Passable by Vehicle with 4 or more Wheels
(1)	(4)	(5)
01. Deunong	Aspal/Beton	Sepanjang Tahun
02. Leu Geu	Aspal/Beton	Sepanjang Tahun
03. Lamsiteh	Aspal/Beton	Sepanjang Tahun
04. Lampeuneuen	Aspal/Beton	Sepanjang Tahun
05. Ulee Tuy	Aspal/Beton	Sepanjang Tahun
06. Punie	Aspal/Beton	Sepanjang Tahun
07. Leu Ue	Aspal/Beton	Sepanjang Tahun
08. Geundring	Aspal/Beton	Sepanjang Tahun
09. Pasheu Beutong	Aspal/Beton	Sepanjang Tahun
10. Lampasi Engking	Aspal/Beton	Sepanjang Tahun
11. Jeumpet Ajun	Aspal/Beton	Sepanjang Tahun
12. Garot	Aspal/Beton	Sepanjang Tahun
13. Gue Gajah	Aspal/Beton	Sepanjang Tahun
14. Ulee Lueng	Aspal/Beton	Sepanjang Tahun
15. Lam Bheu	Aspal/Beton	Sepanjang Tahun
16. Kandang	Aspal/Beton	Sepanjang Tahun

Catatan/*Note*: Tahun 2022 tidak dilakukan Pendataan PODES

Sumber/*Source*: BPS, Pendataan Potensi Desa (Podes) 2021/BPS-Statistics Indonesia, *Village Potential Data Collecting 2021*

Lanjutan Tabel/*Continued Table* 6.2.1

Desa/Kelurahan <i>Village/Kelurahan</i>	Jenis Permukaan Jalan Darat Terluas <i>Type of The Widest Road Surface</i>	Dapat Dilalui Kendaraan Bermotor Roda 4 atau Lebih <i>Passable by Vehicle with 4 or more Wheels</i>
(1)	(2)	(3)
17. Daroy Kameu	Aspal/Beton	Sepanjang Tahun
18. Tingkeum	Aspal/Beton	Sepanjang Tahun
19. Lamtheun	Aspal/Beton	Sepanjang Tahun
20. Lamsidaya	Aspal/Beton	Sepanjang Tahun
21. Kuta Karang	Aspal/Beton	Sepanjang Tahun
22. Lamkawee	Aspal/Beton	Sepanjang Tahun
23. Lheu Blang	Aspal/Beton	Sepanjang Tahun
24. Lagang	Aspal/Beton	Sepanjang Tahun
25. Lamblang Manyang	Aspal/Beton	Sepanjang Tahun
26. Lamblang Trieng	Aspal/Beton	Sepanjang Tahun
27. Payaroh	Aspal/Beton	Sepanjang Tahun
28. Lampeuneurut Ujong Blang	Aspal/Beton	Sepanjang Tahun
29. Lampeuneurut Gampong	Aspal/Beton	Sepanjang Tahun
30. Lamcot	Aspal/Beton	Sepanjang Tahun
31. Lamreung	Aspal/Beton	Sepanjang Tahun
32. Bayu	Aspal/Beton	Sepanjang Tahun

Catatan/*Note*: Tahun 2022 tidak dilakukan Pendataan PODES

Sumber/*Source*: BPS, Pendataan Potensi Desa (Podes) 2021/BPS-Statistics Indonesia, *Village Potential Data Collecting 2021*

6.3 KOMUNIKASI COMMUNICATION

Tabel
Table 6.3.1

Keberadaan Kantor Pos/Pos Pembantu/Rumah Pos, Pos Keliling, dan Perusahaan/Agen Jasa Ekspedisi Swasta Menurut Desa/Kelurahan di Kecamatan Darul Imarah, 2021
Number of Post Office/Subsidiary of Post Office, Mobile Portal Service, Private Expedition Service Company by Villages/Kelurahan in Darul Imarah Subdistrict, 2021

Desa/Kelurahan Village/Kelurahan	Kantor Pos/Pos Pembantu/Rumah Pos Post Office/Subsidiary of Post Office	Pos Keliling Mobile Portal Service	Perusahaan/Agen Jasa Ekspedisi Swasta Private Expedition Service Company
(1)	(2)	(3)	(4)
01. Deunong	Tidak Ada	Tidak	Tidak Ada
02. Leu Geu	Tidak Ada	Tidak	Tidak Ada
03. Lamsiteh	Tidak Ada	Tidak	Tidak Ada
04. Lampeuneuen	Tidak Ada	Tidak	Tidak Ada
05. Ulee Tuy	Tidak Ada	Tidak	Beroperasi
06. Punie	Tidak Ada	Tidak	Tidak Ada
07. Leu Ue	Tidak Ada	Tidak	Tidak Ada
08. Geundring	Tidak Ada	Tidak	Tidak Ada
09. Pasheu Beutong	Tidak Ada	Tidak	Tidak Ada
10. Lampasi Engking	Tidak Ada	Tidak	Tidak Ada
11. Jeumpet Ajun	Tidak Ada	Tidak	Tidak Ada
12. Garot	Tidak Ada	Tidak	Tidak Ada
13. Gue Gajah	Beroperasi	Tidak	Tidak Ada
14. Ulee Lueng	Tidak Ada	Tidak	Tidak Ada
15. Lam Bheu	Tidak Ada	Tidak	Beroperasi
16. Kandang	Tidak Ada	Tidak	Tidak Ada

Lanjutan Tabel/*Continued Table* 6.2.2

Desa/Kelurahan Village/Kelurahan	Kantor Pos/Pos Pembantu/Rumah Pos Post Office/Subsidiary of Post Office	Pos Keliling Mobile Portal Service	Perusahaan/Agen Jasa Ekspedisi Swasta Private Expedition Service Company
(1)	(2)	(3)	(4)
17. Daroy Kameu	Tidak Ada	Tidak	Tidak Ada
18. Tingkeum	Tidak Ada	Tidak	Tidak Ada
19. Lamtheun	Tidak Ada	Tidak	Tidak Ada
20. Lamsidaya	Tidak Ada	Tidak	Tidak Ada
21. Kuta Karang	Tidak Ada	Tidak	Tidak Ada
22. Lamkawee	Tidak Ada	Tidak	Tidak Ada
23. Lheu Blang	Tidak Ada	Tidak	Tidak Ada
24. Lagang	Tidak Ada	Tidak	Tidak Ada
25. Lamblang Manyang	Tidak Ada	Tidak	Tidak Ada
26. Lamblang Trieng	Tidak Ada	Tidak	Tidak Ada
27. Payaroh	Tidak Ada	Tidak	Tidak Ada
28. Lampeuneurut Ujong Blang	Tidak Ada	Tidak	Tidak Ada
29. Lampeuneurut Gampong	Tidak Ada	Tidak	Beroperasi
30. Lamcot	Tidak Ada	Tidak	Tidak Ada
31. Lamreung	Tidak Ada	Tidak	Tidak Ada
32. Bayu	Tidak Ada	Tidak	Tidak Ada

Catatan/Note: Tahun 2022 tidak dilakukan Pendataan PODES

Sumber/Source: BPS, Pendataan Potensi Desa (Podes) 2021/BPS-Statistics Indonesia, Village Potential Data Collecting 2021

Tabel
Table 6.3.2

Jumlah Menara Telepon seluler dan Operator Layanan Komunikasi Telepon Seluler Menurut Desa/Kelurahan di Kecamatan Darul Imarah, 2021
Number of Base Transceiver Station (BTS) and Cellular Phone Communication Service Operators by Villages/Kelurahan in Darul Imarah Subdistrict, 2021

Desa/Kelurahan Village/Kelurahan	Jumlah Menara Telepon seluler Number of Base Transceiver Station (BTS)	Jumlah Operator Layanan Komunikasi Telepon Seluler Cellular Phone Communication Service Operators
(1)	(2)	(3)
01. Deunong	1	5
02. Leu Geu	0	5
03. Lamsiteh	0	5
04. Lampeuneuen	0	4
05. Ulee Tuy	2	6
06. Punie	0	6
07. Leu Ue	0	6
08. Geundring	2	5
09. Pasheu Beutong	0	6
10. Lampasi Engking	1	6
11. Jeumpet Ajun	2	5
12. Garot	1	6
13. Gue Gajah	2	6
14. Ulee Lueng	1	6
15. Lam Bheu	2	5
16. Kandang	0	6

Lanjutan Tabel/*Continued Table* 6.3.1

Desa/Kelurahan Village/Kelurahan	Jumlah Menara Telepon seluler Number of Base Transceiver Station (BTS)	Jumlah Operator Layanan Komunikasi Telepon Seluler Cellular Phone Communication Service Operators
(1)	(2)	(3)
17. Daroy Kameu	0	2
18. Tingkeum	1	6
19. Lamtheun	2	5
20. Lamsidaya	0	5
21. Kuta Karang	2	4
22. Lamkawee	1	6
23. Lheu Blang	0	6
24. Lagang	1	5
25. Lamblang Manyang	2	6
26. Lamblang Trieng	0	5
27. Payaroh	0	6
28. Lampeuneurut Ujong Blang	2	1
29. Lampeuneurut Gampong	0	5
30. Lamcot	4	6
31. Lamreung	2	5
32. Bayu	0	5

Catatan/Note: Tahun 2022 tidak dilakukan Pendataan PODES

Sumber/Source: BPS, Pendataan Potensi Desa (Podes) 2021/BPS-Statistics Indonesia, Village Potential Data Collecting 2021

Tabel
Table 6.3.3

Kekuatan Sinyal Telepon Seluler dan Jenis Sinyal Internet Telepon Seluler Menurut Desa/Kelurahan di Kecamatan Darul Imarah, 2021

The Strenght of Cellular Phone Signal by Villages/Kelurahan in Darul Imarah Subdistrict, 2021

Desa/Kelurahan Village/Kelurahan	Kekuatan Sinyal Telepon Seluler The Strenght of Cellular Phone Signal	Jenis Sinyal Internet Telepon Seluler Type of Cellular Phone Signal
(1)	(2)	(3)
01. Deunong	Sinyal Kuat	4G/LTE
02. Leu Geu	Sinyal Kuat	4G/LTE
03. Lamsiteh	Sinyal Kuat	4G/LTE
04. Lampeuneuen	Sinyal Kuat	4G/LTE
05. Ulee Tuy	Sinyal Kuat	4G/LTE
06. Punie	Sinyal Kuat	4G/LTE
07. Leu Ue	Sinyal Kuat	4G/LTE
08. Geundring	Sinyal Kuat	4G/LTE
09. Pasheu Beutong	Sinyal Kuat	4G/LTE
10. Lampasi Engking	Sinyal Kuat	4G/LTE
11. Jeumpet Ajun	Sinyal Kuat	4G/LTE
12. Garot	Sinyal Sangat Kuat	4G/LTE
13. Gue Gajah	Sinyal Kuat	4G/LTE
14. Ulee Lueng	Sinyal Kuat	4G/LTE
15. Lam Bheu	Sinyal Sangat Kuat	4G/LTE
16. Kandang	Sinyal Kuat	4G/LTE

Lanjutan Tabel/*Continued Table 6.3.2*

Desa/Kelurahan Village/Kelurahan	Kekuatan Sinyal Telepon Seluler The Strength of Cellular Phone Signal	Jenis Sinyal Internet Telepon Seluler Type of Cellular Phone Signal
(1)	(2)	(3)
17. Daroy Kameu	Sinyal Kuat	4G/LTE
18. Tingkeum	Sinyal Kuat	4G/LTE
19. Lamtheun	Sinyal Kuat	4G/LTE
20. Lamsidaya	Sinyal Kuat	4G/LTE
21. Kuta Karang	Sinyal Kuat	4G/LTE
22. Lamkawee	Sinyal Kuat	4G/LTE
23. Lheu Blang	Sinyal Kuat	4G/LTE
24. Lagang	Sinyal Kuat	4G/LTE
25. Lamblang Manyang	Sinyal Kuat	4G/LTE
26. Lamblang Trieng	Sinyal Kuat	4G/LTE
27. Payaroh	Sinyal Kuat	4G/LTE
28. Lampeuneurut Ujong Blang	Sinyal Kuat	4G/LTE
29. Lampeuneurut Gampong	Sinyal Sangat Kuat	4G/LTE
30. Lamcot	Sinyal Sangat Kuat	4G/LTE
31. Lamreung	Sinyal Kuat	4G/LTE
32. Bayu	Sinyal Kuat	4G/LTE

Catatan/Note: Tahun 2022 tidak dilakukan Pendataan PODES

Sumber/Source: BPS, Pendataan Potensi Desa (Podes) 2021/BPS-Statistics Indonesia, Village Potential Data Collecting 2021



BAB 7

PERBANKAN, KOPERASI, DAN PERDAGANGAN

BANKING, COOPERATIVE, AND TRADE

Tabel
Table 7.3.1

Banyaknya Sarana Lembaga Keuangan Bank Menurut Desa/Kelurahan dan Jenis Bank di Kecamatan Darul Imarah, 2021
Number of Bank by Villages/Kelurahan and Type of Bank in Darul Imarah Subdistrict, 2021

Desa/Kelurahan Village/Kelurahan	Bank Umum Pemerintah Government Bank	Bank Umum Swasta Private Bank	Bank Perkreditan Rakyat (BPR) Rural Bank
(1)	(2)	(3)	(4)
01. Deunong	0	0	0
02. Leu Geu	0	0	0
03. Lamsiteh	0	0	0
04. Lampeuneuen	0	0	0
05. Ulee Tuy	0	0	0
06. Punie	0	0	0
07. Leu Ue	0	0	0
08. Geundring	0	0	0
09. Pasheu Beutong	0	0	0
10. Lampasi Engking	0	0	0
11. Jeumpet Ajun	0	0	0
12. Garot	0	0	0
13. Gue Gajah	1	0	0
14. Ulee Lueng	0	0	0
15. Lam Bheu	1	2	2
16. Kandang	0	0	0

Catatan/Note: Tahun 2022 tidak dilakukan Pendataan PODES

Sumber/SOURCE: BPS, Pendataan Potensi Desa (Podes) 2021/BPS-Statistics Indonesia, Village Potential Data Collecting 2021

Lanjutan Tabel/*Continued Table 7.1*

Desa/Kelurahan <i>Village/Kelurahan</i>	Bank Umum Pemerintah <i>Government Bank</i>	Bank Umum Swasta <i>Private Bank</i>	Bank Perkreditan Rakyat (BPR) <i>Rural Bank</i>
(1)	(2)	(3)	(4)
17. Daroy Kameu	0	0	0
18. Tingkeum	0	0	0
19. Lamtheun	0	0	0
20. Lamsidaya	0	0	0
21. Kuta Karang	0	0	0
22. Lamkawe	0	0	0
23. Lheu Blang	0	0	0
24. Lagang	0	0	0
25. Lamblang Manyang	0	0	0
26. Lamblang Trieng	0	0	0
27. Payaroh	0	0	0
28. Lampeuneurut Ujong Blang	1	0	0
29. Lampeuneurut Gampong	1	1	1
30. Lamcot	0	0	0
31. Lamreung	0	0	0
32. Bayu	0	0	0
Darul Imarah	4	3	3

Catatan/*Note*: Tahun 2022 tidak dilakukan Pendataan PODES

Sumber/*Source*: BPS, Pendataan Potensi Desa (Podes) 2021/BPS-Statistics Indonesia, Village Potential Data Collecting 2021

Tabel 7.1
Table

**Banyaknya Koperasi Aktif Menurut Menurut Desa/
Kelurahan dan Jenis Koperasi di Kecamatan Darul Imarah,
2021**
*Number of Cooperative by Villages/Kelurahan and Type of
Cooperative in Darul Imarah Subdistrict, 2021*

Desa/Kelurahan <i>Village/Kelurahan</i>	Koperasi Unit Desa (KUD) <i>Village Cooperative Unit</i>	Koperasi Industri Kecil dan Kerajinan Rakyat (Kopinkra) <i>Small Industry and Citizen Handicraft Cooperative</i>
(1)	(2)	(3)
01. Deunong	0	0
02. Leu Geu	0	0
03. Lamsiteh	0	0
04. Lampeuneuen	0	0
05. Ulee Tuy	1	0
06. Punie	0	0
07. Leu Ue	0	0
08. Geundring	0	0
09. Pasheu Beutong	0	0
10. Lampasi Engking	0	0
11. Jeumpet Ajun	0	0
12. Garot	0	0
13. Gue Gajah	0	0
14. Ulee Lueng	0	0
15. Lam Bheu	0	0
16. Kandang	0	0

Catatan/Note: Tahun 2022 tidak dilakukan Pendataan PODES

Sumber/Source: BPS, Pendataan Potensi Desa (Podes) 2021/BPS-Statistics Indonesia, Village Potential Data Collecting 2021

Lanjutan Tabel/*Continued Table 7.2*

Desa/Kelurahan <i>Village/Kelurahan</i>	Koperasi Unit Desa (KUD) <i>Village Cooperative Unit</i>	Koperasi Industri Kecil dan Kerajinan Rakyat (Kopinkra) <i>Small Industry and Citizen Handicraft Cooperative</i>
(1)	(2)	(3)
17. Daroy Kameu	0	0
18. Tingkeum	0	0
19. Lamtheun	0	0
20. Lamsidaya	0	0
21. Kuta Karang	0	0
22. Lamkawee	0	0
23. Lheu Blang	0	0
24. Lagang	0	0
25. Lamblang Manyang	0	0
26. Lamblang Trieng	0	0
27. Payaroh	0	0
28. Lampeuneurut Ujong Blang	0	0
29. Lampeuneurut Gampong	0	0
30. Lamcot	0	0
31. Lamreung	0	0
32. Bayu	0	0
Darul Imarah	1	0

Catatan/*Note*: Tahun 2022 tidak dilakukan Pendataan PODES

Sumber/*Source*: BPS, Pendataan Potensi Desa (Podes) 2021/BPS-Statistics Indonesia, *Village Potential Data Collecting 2021*

Lanjutan Tabel/*Continued Table 7.2*

Desa/Kelurahan Village/Kelurahan	Koperasi Simpan Pinjam (Kospin) Savings and Loan Cooperative	Koperasi Lainnya Other Cooperative
(1)	(4)	(5)
01. Deunong	0	0
02. Leu Geu	0	0
03. Lamsiteh	0	0
04. Lampeuneuen	0	0
05. Ulee Tuy	0	0
06. Punie	0	0
07. Leu Ue	1	0
08. Geundring	0	0
09. Pasheu Beutong	0	0
10. Lampasi Engking	0	0
11. Jeumpet Ajun	0	0
12. Garot	0	0
13. Gue Gajah	0	0
14. Ulee Lueng	0	0
15. Lam Bheu	0	0
16. Kandang	0	0

Catatan/Note: Tahun 2022 tidak dilakukan Pendataan PODES

Sumber/Source: BPS, Pendataan Potensi Desa (Podes) 2021/BPS-Statistics Indonesia, Village Potential Data Collecting 2021

Lanjutan Tabel/*Continued Table 7.2*

Desa/Kelurahan <i>Village/Kelurahan</i>	Koperasi Simpan Pinjam (Kospin) <i>Savings and Loan Cooperative</i>	Koperasi Lainnya <i>Other Cooperative</i>
(1)	(4)	(5)
17. Daroy Kameu	0	0
18. Tingkeum	0	0
19. Lamtheun	0	0
20. Lamsidaya	0	0
21. Kuta Karang	0	0
22. Lamkawee	0	0
23. Lheu Blang	0	0
24. Lagang	0	0
25. Lamblang Manyang	0	0
26. Lamblang Trieng	0	0
27. Payaroh	0	0
28. Lampeuneurut Ujong Blang	0	0
29. Lampeuneurut Gampong	0	0
30. Lamcot	0	0
31. Lamreung	0	0
32. Bayu	0	0
Darul Imarah	1	0

Catatan/*Note*: Tahun 2022 tidak dilakukan Pendataan PODES

Sumber/*Source*: BPS, Pendataan Potensi Desa (Podes) 2021/BPS-Statistics Indonesia, Village Potential Data Collecting 2021

Tabel 7.2
Table

Banyaknya Sarana Perdagangan Menurut Desa/Kelurahan dan Jenis Sarana Perdagangan di Kecamatan Darul Imarah, 2021
Number of Trade Facilities by Villages/Kelurahan and Type of Trade Facilities in Darul Imarah Subdistrict, 2021

Desa/Kelurahan <i>Village/Kelurahan</i>	Kelompok Pertokoan <i>Shopping Complexs</i>	Pasar dengan Bangunan Permanen <i>Markets in Permanent Building</i>	Pasar dengan Bangunan Semi Permanen <i>Market in Semi Permanent Building</i>
(1)	(2)	(3)	(4)
01. Deunong	0	0	0
02. Leu Geu	0	0	0
03. Lamsiteh	0	0	0
04. Lampeuneuen	0	0	0
05. Ulee Tuy	0	0	0
06. Punie	1	0	0
07. Leu Ue	1	0	0
08. Geundring	0	0	0
09. Pasheu Beutong	0	0	0
10. Lampasi Engking	0	0	0
11. Jeumpet Ajun	0	0	0
12. Garot	2	0	0
13. Gue Gajah	5	0	0
14. Ulee Lueng	0	0	0
15. Lam Bheu	2	1	0
16. Kandang	0	0	0

Catatan/Note: Tahun 2022 tidak dilakukan Pendataan PODES

Sumber/Source: BPS, Pendataan Potensi Desa (Podes) 2021/BPS-Statistics Indonesia, Village Potential Data Collecting 2021

Lanjutan Tabel/*Continued Table 7.3*

Desa/Kelurahan Village/Kelurahan	Kelompok Pertokoan Shopping Complexs	Pasar dengan Bangunan Permanen Markets in Permanent Building	Pasar dengan Bangunan Semi Permanen Market in Semi Permanent Building
(1)	(2)	(3)	(4)
17. Daroy Kameu	0	0	0
18. Tingkeum	1	0	0
19. Lamtheun	0	0	0
20. Lamsidaya	0	0	0
21. Kuta Karang	0	0	0
22. Lamkawee	0	0	0
23. Lheu Blang	0	0	0
24. Lagang	0	0	0
25. Lamblang Manyang	0	0	0
26. Lamblang Trieng	0	0	0
27. Payaroh	0	0	0
28. Lampeuneurut Ujong Blang	6	0	0
29. Lampeuneurut Gampong	5	0	0
30. Lamcot	2	0	0
31. Lamreung	8	0	0
32. Bayu	0	0	0
Darul Imarah	33	1	0

Catatan/Note: Tahun 2022 tidak dilakukan Pendataan PODES

Sumber/Source: BPS, Pendataan Potensi Desa (Podes) 2021/BPS-Statistics Indonesia, Village Potential Data Collecting 2021

Lanjutan Tabel/*Continued Table 7.3*

Desa/Kelurahan Village/Kelurahan	Pasar tanpa Bangunan Market without Permanent Building	Mini Market/ Swalayan/ Supermarket Mini Market/Swalayan/ Supermarket	Restoran/ Rumah Makan Restaurant/ Food Stall
(1)	(5)	(6)	(7)
01. Deunong	0	0	0
02. Leu Geu	0	0	0
03. Lamsiteh	0	0	0
04. Lampeuneuen	0	0	0
05. Ulee Tuy	0	0	0
06. Punie	0	0	0
07. Leu Ue	0	1	1
08. Geundring	0	0	0
09. Pasheu Beutong	0	0	0
10. Lampasi Engking	0	0	0
11. Jeumpet Ajun	0	1	0
12. Garot	0	0	3
13. Gue Gajah	0	4	6
14. Ulee Lueng	0	0	0
15. Lam Bheu	0	7	3
16. Kandang	0	0	0

Catatan/Note: Tahun 2022 tidak dilakukan Pendataan PODES

Sumber/Source: BPS, Pendataan Potensi Desa (Podes) 2021/BPS-Statistics Indonesia, Village Potential Data Collecting 2021

Lanjutan Tabel/*Continued Table* 7.3

Desa/Kelurahan <i>Village/Kelurahan</i>	Pasar tanpa Bangunan <i>Market without Permanent Building</i>	Mini Market/ Swalayan/ Supermarket <i>Mini Market/Swalayan/ Supermarket</i>	Restoran/ Rumah Makan <i>Restaurant/ Food Stall</i>
(1)	(5)	(6)	(7)
17. Daroy Kameu	0	0	0
18. Tingkeum	0	0	0
19. Lamtheun	0	0	0
20. Lamsidaya	0	0	0
21. Kuta Karang	0	0	0
22. Lamkawee	0	0	0
23. Lheu Blang	0	0	0
24. Lagang	0	0	0
25. Lamblang Manyang	0	0	0
26. Lamblang Trieng	0	0	0
27. Payaroh	0	0	0
28. Lampeuneurut Ujong Blang	0	4	10
29. Lampeuneurut Gampong	0	3	1
30. Lamcot	0	0	0
31. Lamreung	0	2	1
32. Bayu	1	1	0
Darul Imarah	1	23	25

Catatan/*Note*: Tahun 2022 tidak dilakukan Pendataan PODES

Sumber/*Source*: BPS, Pendataan Potensi Desa (Podes) 2021/BPS-Statistics Indonesia, *Village Potential Data Collecting 2021*

DAFTAR PUSTAKA/BIBLIOGRAPHY

- Badan Pusat Statistik Kabupaten Aceh Besar. 2024. *Kabupaten Aceh Besar Dalam Angka 2024*. Aceh Besar: Badan Pusat Statistik Kabupaten Aceh Besar.
- Bupati Aceh Besar. 2022. *Keputusan Bupati Aceh Besar Nomor 429 Tahun 2022 Tentang Penetapan Kategori Puskesmas di kabupaten Aceh Besar*. Aceh Besar: Bupati Aceh Besar.
- Dinas Kependudukan dan Catatan Sipil Kabupaten Aceh Besar. 2023. *Data Agregat Kependudukan Semester 2 2023 Kabupaten Aceh Besar*. Aceh Besar: Dinas Kependudukan dan Catatan Sipil Kabupaten Aceh Besar.
- Dinas Kesehatan Kabupaten Aceh Besar. 2024. *Profil Kesehatan Kabupaten Aceh Besar Tahun 2024*. Aceh Besar: Dinas Kesehatan Kabupaten Aceh Besar
- Direktorat Jenderal Hortikultura & Badan Pusat Statistik. 2022. *Pedoman Statistik Pertanian Hortikultura (SPH)*. Jakarta: Kementerian Pertanian.
- Direktorat Statistik Ketahanan Sosial. 2021. *Buku 3: Konsep dan Definisi Podes 2021*. Jakarta: Badan Pusat Statistik.

BerAKHLAK

Berorientasi Pelayanan Akuntabel Kompeten
Harmonis Loyal Adaptif Kolaboratif

DATA

Mencerdaskan Bangsa

»————— *Enlighten The Nation* —————«

<https://bps.acehbesarkab.bps.go.id>



**BADAN PUSAT STATISTIK
KABUPATEN ACEH BESAR**

BPS-Statistics Aceh Besar Regency

Jl. Jenderal Sudirman No.7, Kota Jantho, 23951

Telp/Fax: (0651) 92177

E-mail: bps1108@bps.go.id

Website: acehbesarkab.bps.go.id