

# DISTRIK YUGUMUAK DALAM ANGKA 2021

*Yugumuak Subdistric in Figures*



<https://pub.id>



**BADAN PUSAT STATISTIK  
KABUPATEN PUNCAK**

*BPS - Statistics of Puncak Regency*



DISTRIK  
YUGUMUAK  
DALAM ANGKA **2021**  
*Yugumuak Subdistric in Figures*



**BADAN PUSAT STATISTIK  
KABUPATEN PUNCAK**  
*BPS - Statistics of Puncak Regency*

**KECAMATAN YUGUMUAK DALAM ANGKA**  
***Puncak Subdistrict in Figures***  
**2021**

ISSN:

No. Publikasi/*Publication Number*: 9433.2126

Katalog /*Catalog*: 1102001.9433010

Ukuran Buku/*Book Size*: 14,8 cm x 21 cm

Jumlah Halaman/*Number of Pages* : xxvi + 84 hal/*pages*

Naskah/*Manuscript*:

Badan Pusat Statistik Kabupaten Puncak

*BPS-Statistics of Puncak Regency*

Penyunting/*Editor*:

Badan Pusat Statistik Kabupaten Puncak

*BPS-Statistics of Puncak Regency*

Gambar Kover/*Cover Design*:

Badan Pusat Statistik Kabupaten Puncak

*BPS-Statistics of Puncak Regency*

Ilustrasi Kover/*Cover Illustration*:

Masyarakat Asli Kabupaten Puncak

*Indegenous Peoples of Puncak Regency*

Diterbitkan oleh/*Published by*:

© BPS Kabupaten Puncak/*BPS-Statistics of Puncak Regency*

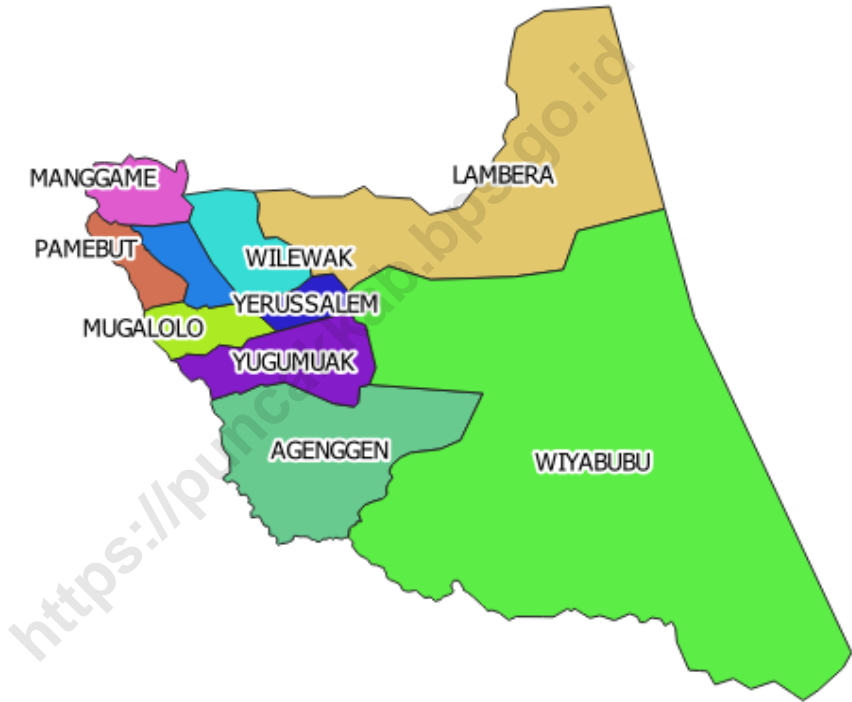
Dicetak oleh/*Printed by*:

BPS Kabupaten Puncak/*BPS-Statistics of Puncak Regency*

Dilarang mengumumkan, mendistribusikan, mengomunikasikan, dan/atau menggandakan sebagian atau seluruh isi buku ini untuk tujuan komersil tanpa izin tertulis dari Badan Pusat Statistik.

*Prohibited to announce, distribute, communicate, and/or copy part or all of this book for commercial purpose without permission from BPS-Statistics Indonesia.*

**PETA WILAYAH KECAMATAN YUGUMUAK**  
**MAP OF YUGUMUAK SUBDISTRICT**





**KEPALA BPS KABUPATEN PUNCAK**  
**CHIEF STATISTICIAN OF BPS-STATISTICS OF PUNCAK REGENCY**



**Arif Setiawan S.ST, M.Si**







## KATA PENGANTAR

**Kecamatan Yugumuak Dalam Angka 2021** merupakan publikasi tahunan yang diterbitkan oleh BPS Kabupaten Puncak. Publikasi ini memuat data/informasi statistik tentang hasil-hasil pembangunan di Wilayah Yugumuak selama 2020, yang banyak diperlukan dalam evaluasi pembangunan. Data yang disajikan dalam publikasi ini terdiri dari data primer hasil Sensus/Survei yang dilakukan oleh BPS Kabupaten Puncak dan data sekunder yang bersumber dari berbagai instansi/dinas/lembaga pemerintah. Publikasi ini terdiri dari 4 bab, mulai dari bab geografi dan iklim hingga pariwisata.

Disadari bahwa publikasi ini belum sepenuhnya memenuhi harapan pihak pemakai data khususnya para perencana, namun diharapkan dapat membantu melengkapi penyusunan rencana pembangunan di Yugumuak. Publikasi ini dapat terwujud berkat kerjasama dan bantuan dari berbagai pihak baik instansi pemerintah maupun swasta.

Kepada semua pihak yang telah membantu kegiatan penyusunan dan penerbitan publikasi ini, kami mengucapkan terima kasih yang sebanyak-banyaknya. Akhirnya saran dan kritik yang membangun untuk perbaikan dan penyempurnaan publikasi ini di masa mendatang sangat kami harapkan. Semoga publikasi ini bermanfaat.

Ilaga , September 2021  
Kepala BPS  
Kabupaten Puncak

**Arif Setiawan S.ST, M.Si**



## PREFACE

**Yugumuak Subdistrict in Figure 2021**, is an annual publication written by BPS-Statistics of Puncak Regency. This publication contains statistical data/information on development outcomes in Yugumuak Subdistrict during 2020, which is much needed in the evaluation of development. The data presented in the publication consists of primary data from Census/Survey conducted by BPS-Statistics of Puncak Regency and secondary data sourced from various agencies/ government institutions. This publication contains 4 chapters, from geography and tourism.

Honestly, this publication has not perfect yet and has not filled the user's hope, especially for the planners yet, but hopely it can help to equip compilation of development planning in this subdistrict. This comprehensive publication has been made possible with the assistance and contribution from several governmental institutions and private organizations.

To all parties who helped with the preparation and publication oh this book, we express our thanks. Finally, suggestions and constructive criticism for the improvement of this publication in the future are very much expected. Hopefully this publication will be useful.

Ilaga , September 2021  
Chief Statistician of  
BPS-Statistics of Puncak Regency

**Arif Setiawan S.ST, M.Si**

## DAFTAR ISI / CONTENTS

Halaman  
Page

### DAFTAR TABEL/LIST OF TABLES

<b>Kata Pengantar/Preface</b> .....	<b>vii</b>
<b>Daftar Isi/Contents</b> .....	<b>ix</b>
<b>Daftar Tabel/List of Tables</b> .....	<b>xi</b>
<b>Daftar Gambar/List of Figures</b> .....	<b>xvii</b>
<b>Daftar Singkatan/List of Abbreviations</b> .....	<b>xxi</b>
<b>1. Geografi dan Iklim/Geography and Climate</b> .....	<b>1</b>
<b>2. Sosial dan Kesejahteraan Rakyat/Social and Welfare</b> .....	<b>9</b>
<b>3. Pertanian, Kehutanan, Peternakan, dan Perikanan/Agriculture, Forestry, Livestock, and Fishery</b> .....	<b>61</b>
<b>4. Pariwisata/Tourism</b> .....	<b>71</b>

<https://puncakkab.bps.go.id>

## DAFTAR TABEL/LIST OF TABLES

Halaman  
Page

<b>1.</b>	<b>GEOGRAFI DAN IKLIM/GEOGRAPHY AND CLIMATE</b> .....	<b>1</b>
<b>1.1</b>	<b>KEADAAN GEOGRAFI</b> <b>GEOGRAPHY CONDITION</b> .....	<b>4</b>
1.1.1	Luas Desa di Distrik Yugumuak, 2020..... <i>Villages Area in Yugumuak Subdistrict, 2020</i> .....	4 4
1.1.2	Ketinggian Desa di Distrik Yugumuak Tahun 2020..... <i>Villages by Elevation in Yugumuak District in 2020</i> .....	5 5
<b>1.1</b>	<b>KEADAAN IKLIM</b> <b>CLIMATE CONDITION</b> .....	<b>6</b>
1.2.1	Suhu Udara dan Kelembaban di Distrik Yugumuak Tahun..... 2020 .....	6 6
	<i>Temperatures and Humidity at Yugumuak District in 2020</i> .....	6
<b>2.</b>	<b>PEMERINTAHAN/GOVERNMENT</b> .....	<b>9</b>
<b>2.1</b>	<b>PENDIDIKAN</b> <b>EDUCATION</b> .....	<b>13</b>
2.1.1	Jumlah Desa <sup>1</sup> /Kelurahan yang Memiliki Fasilitas Sekolah menurut Kelurahan/Desa di Kecamatan Yugumuak, 2014–2020..... <i>Number of Villages<sup>1</sup>/Kelurahan Having Educational Facilities by by Kelurahan/Village in Yugumuak Subdistrict, 2014–2020</i> .....	13 13
2.1.2	Banyaknya Sekolah Dasar (SD) menurut Kelurahan/Desa di Kecamatan Yugumuak, 2020 .....	18 18
	<i>Number of Primary Schools by Kelurahan/Village in Yugumuak Subdistrict, 2020</i> .....	18
2.1.3	Banyaknya Madrasah Ibtidaiyah (MI) menurut Kelurahan/Desa di Kecamatan Yugumuak, 2020 .....	19 19
	<i>Number of Madrasah Ibtidaiyah (MI) by Kelurahan/Village in Yugumuak Subdistrict, 2020</i> .....	19
2.1.4	Banyaknya Sekolah Menengah Pertama (SMP) menurut Kelurahan/Desa di Kecamatan Yugumuak, 2020 .....	20 20
	<i>Number of Junior High Schools by Kelurahan/Village in Yugumuak</i>	

	<i>Subdistrict, 2020</i> .....	20
2.1.5	Banyaknya Madrasah Tsanawiyah (MTs) menurut Kelurahan/Desa di Kecamatan Yugumuak, 2020 ..... <i>Number of Madrasah Tsanawiyah (MTs) by Kelurahan/Village in Yugumuak Subdistrict, 2020</i> .....	21
2.1.6	Banyaknya Sekolah Menengah Atas (SMA) menurut Kelurahan/Desa di Kecamatan Yugumuak, 2020 ..... <i>Number of Senior High Schools by Kelurahan/Village in Yugumuak Subdistrict, 2020</i> .....	22
2.1.7	Banyaknya Madrasah Aliyah (MA) menurut Kelurahan/Desa di Kecamatan Yugumuak, 2020 ..... <i>Number of Madrasah Aliyah (MA) by Kelurahan/Village in Yugumuak Subdistrict, 2020</i> .....	23
2.1.8	Banyaknya Sekolah Menengah Kejuruan (SMK) menurut Kelurahan/Desa di Kecamatan Yugumuak, 2020 ..... <i>Number of Vocational High Schools by Kelurahan/Village in Yugumuak Subdistrict, 2020</i> .....	24
2.1.9	Banyaknya Akademi/Perguruan Tinggi menurut Kelurahan/Desa di Kecamatan Yugumuak, 2020 ..... <i>Number of Universities by Kelurahan/Village in Yugumuak Subdistrict, 2020</i> .....	25
2.1.10	Kemudahan Untuk Mencapai Sarana Pendidikan Terdekat Bagi Desa/ Kelurahan yang Tidak ada Sarana Pendidikan menurut Kelurahan/Desa di Kecamatan Yugumuak, 2020 ..... <i>The Ease of Access to Nearest Educational Facilities for Village/Kelurahan that not Having Educational Facilities by Kelurahan/Village in Yugumuak Subdistrict, 2020</i> .....	26
<b>2.2</b>	<b>KESEHATAN</b>	
	<b>HEALTH</b> .....	<b>28</b>
2.2.1	Jumlah Desa <sup>1</sup> /Kelurahan yang Memiliki Sarana Kesehatan menurut Kelurahan/Desa di Kecamatan Yugumuak, <b>2014–2020</b> ..... <i>Number of Villages<sup>1</sup> Having Health Facilities by Kelurahan/Village in Yugumuak Subdistrict, 2014–2020</i> .....	<b>28</b>

2.2.2	Jumlah Tenaga Kesehatan menurut Kelurahan/Desa di Kecamatan Yugumuak, <b>2020</b> .....	<b>34</b>
	<i>Number of Medical Personnel by Kelurahan/Village in Yugumuak Subdistrict, 2020</i> .....	34
2.2.3	Jumlah Rumah Sakit Umum, Rumah Sakit Khusus, dan Puskesmas menurut Kelurahan/Desa di Kecamatan Yugumuak, <b>2019–2020</b> <b>35</b>	
	<i>Number of General Hospital, Special Hospital, and Public Health Center by Kelurahan/Village in Yugumuak Subdistrict, 2019–2020</i> .....	35
2.2.4	Banyaknya Sarana Kesehatan menurut Kelurahan/Desa dan Jenis Sarana Kesehatan di Kecamatan Yugumuak, 2020 .....	38
	<i>Number of Health Facilities by Kelurahan/Village and Kind of Health Facilities in Yugumuak Subdistrict, 2020</i> .....	38
2.2.5	Kemudahan Mencapai Sarana Kesehatan Terdekat Bagi Desa/Kelurahan yang Tidak ada Sarana Kesehatan menurut Kelurahan/Desa di Kecamatan Yugumuak, 2020 .....	40
	<i>The Ease of Access to Nearest Health Facilities for Village/Kelurahan that not Having Health Facilities by Kelurahan/Village by Kelurahan/Village in Yugumuak Subdistrict, 2020</i> .....	40
2.2.6	Banyaknya Warga Penderita Gizi Buruk menurut Kelurahan/Desa di Kecamatan Yugumuak, 2018 dan 2019 .....	42
	<b><i>Number of People with Severe Malnutrition by Kelurahan/Village by Kelurahan/Village in Yugumuak Subdistrict, 2018 and 2019....</i></b>	<b>42</b>
<b>2.3</b>	<b>AGAMA DAN SOSIAL LAINNYA</b>	
	<b><i>RELIGION AND OTHER SOCIAL AFFAIRS</i></b> .....	<b>43</b>
2.3.1	Jumlah Penduduk menurut Kelurahan/Desa dan Agama yang Dianut di Kecamatan Yugumuak, 2020 .....	43
	<i>Population by Kelurahan/Village and Religion in Yugumuak Subdistrict, 2020</i> .....	43
2.3.2	Jumlah Tempat Ibadah menurut Kelurahan/Desa di Kecamatan Yugumuak, 2019 .....	44
	<i>Number of Places of Worship by Kelurahan/Village in Yugumuak Subdistrict, 2019</i> .....	44
2.3.3	Banyaknya Keluarga menurut Kelurahan/Desa <sup>1</sup> dan Jenis Pengguna	

	Listrik di Kecamatan Yugumuak, 2020 .....	45
	<i>Number of Families by Kelurahan/Village<sup>1</sup> and Type of Electric Customer in Yugumuak Subdistrict, 2020.....</i>	<i>45</i>
2.3.4	Banyaknya Desa/Kelurahan menurut Keberadaan Penerangan Jalan Utama Desa/Kelurahan di Kecamatan Yugumuak, 2014–2020 .....	46
	<i>Number of Villages/Kelurahan by Presence of Village/Kelurahan Main Street Illumination in Yugumuak Subdistrict, 2014–2020 .....</i>	<i>46</i>
2.3.5	Banyaknya Desa/Kelurahan menurut Jenis Bahan Bakar untuk Memasak yang Digunakan oleh Sebagian Besar Keluarga di Kecamatan Yugumuak, 2014–2020.....	47
	<i>Number of Villages/Kelurahan by Type of Cooking Fuel Used by Majority of Families in Yugumuak Subdistrict, 2014–2020 .....</i>	<i>47</i>
2.3.6	Banyaknya Desa/Kelurahan menurut Sumber Air Minum Sebagian Besar Keluarga di Kecamatan Yugumuak, 2014–2020 .....	48
	<i>Number of Villages/Kelurahan by Sources of Drinking Water of Majority of Families in Yugumuak Subdistrict, 2014–2020 .....</i>	<i>48</i>
2.3.7	Banyaknya Desa/Kelurahan menurut Penggunaan Fasilitas Tempat Buang Air Besar Sebagian Besar Keluarga di Kecamatan Yugumuak, 2014–2020 .....	49
	<i>Number of Villages/Kelurahan by Toilet Facility Usage of Majority of Families in Yugumuak Subdistrict, 2014–2020 .....</i>	<i>49</i>
2.3.8	Banyaknya Kejadian Bencana Alam menurut Kelurahan/Desa dan Jenis Bencana Alam di Kecamatan Yugumuak, 2020 .....	50
	<i>Number of Natural Disaster by Kelurahan/Village and Type of Natural Disaster in Yugumuak Subdistrict, 2020.....</i>	<i>50</i>
2.3.9	Banyaknya Korban Jiwa Akibat Bencana Alam menurut Kelurahan/Desa dan Jenis Bencana Alam di Kecamatan Yugumuak, 2020.....	53
	<i>Number of Casualties due to Natural Disaster by Kelurahan/Village and Type of Natural Disaster in Yugumuak Subdistrict, 2020.....</i>	<i>53</i>
2.3.10	Keberadaan Fasilitas/Upaya Antisipasi/Mitigasi Bencana Alam menurut Kelurahan/Desa di Kecamatan Yugumuak, 2020 .....	56
	<i>Presence of Facilities/Effort in Anticipation/Mitigation of Natural Disaster by Kelurahan/Village in Yugumuak Subdistrict, 2020.....</i>	<i>56</i>
2.3.11	Banyaknya Embung Desa menurut Kelurahan/Desa di Kecamatan Yugumuak, 2019 dan 2020.....	58
	<i>Number of Village Reservoirs by Kelurahan/Village in Yugumuak Subdistrict,</i>	



	<i>2019 and 2020</i> .....	58
2.3.12	Banyaknya Desa/Kelurahan yang Memiliki Kelompok Kegiatan Olahraga menurut Jenis Olahraga dan Ketersediaan Fasilitas/Lapangan Olahraga di Kecamatan Yugumuak, 2020 .....	59
	<i>Number of Village/Kelurahan Having Sports Activity Group by Type of Sports and Availability of Sports Facility/Field in Yugumuak Subdistrict, 2020</i> .....	59
<b>3.</b>	<b>PENDUDUK DAN KETENAGAKERJAAN/POPULATION AND EMPLOYMENT</b> .....	<b>61</b>
3.1	Jumlah Penduduk Berdasarkan Jenis Kelamin dan Desa di Kecamatan Wangbe, 2020 <b>Number of Population by Gender and Village in Wangbe Subdistrict, 2020</b> .....	<b>70</b>
<b>4.</b>	<b>SOSIAL DAN KESEJAHTERAAN RAKYAT/SOCIAL AND WELFARE</b> .	<b>71</b>
4.1	Jumlah Rumah Makan/Restoran menurut Kelurahan/Desa di Kecamatan Yugumuak, <b>2017–2020</b> .....	<b>73</b>
	<i>Number of Restaurants by Kelurahan/Village in Yugumuak Subdistrict, 2017–2020</i> .....	73
4.2	Banyaknya Sarana dan Prasarana Ekonomi menurut Kelurahan/Desa dan Jenisnya di Kecamatan Yugumuak, <b>2020</b> .....	<b>74</b>
	<i>Number of Economic Facilities and Infrastructure by Kelurahan/Village in Yugumuak Subdistrict, 2020</i> .....	74
4.3	Banyaknya Sarana Lembaga Keuangan yang Beroperasi menurut Kelurahan/Desa dan Jenisnya di Kecamatan Yugumuak, <b>2020</b> ... ..	<b>77</b>
	<i>Number of Operating Financial Institution Facilities by Kelurahan/Village in Yugumuak Subdistrict, 2020</i> .....	77
4.4	Banyaknya Koperasi yang Masih Aktif menurut Kelurahan/Desa dan Jenis Koperasi di Kecamatan Yugumuak, <b>2020</b> .....	<b>78</b>
	<i>Number of Active Cooperatives by Kelurahan/Village in Yugumuak Subdistrict, 2020</i> .....	78
4.5	Jumlah Menara dan Operator Layanan Komunikasi Telepon Seluler Serta Kondisi Sinyal Telepon Seluler menurut Kelurahan/Desa di Kecamatan Yugumuak, <b>2020</b> .....	<b>79</b>
	<i>Number of Operating Financial Institution Facilities by Kelurahan/Village in</i>	

	<i>Yugumuak Subdistrict, 2020</i> .....	79
4.6	Sarana Transportasi Antar Desa/Kelurahan menurut Kelurahan/Desa di Kecamatan Yugumuak, <b>2020</b> .....	<b>80</b>
	<i>Inter-Village/Kelurahan Transportation Facilities by Kelurahan/Village in Yugumuak Subdistrict, 2020</i> .....	80
4.7	Kondisi Jalan Darat Antar Desa/Kelurahan menurut Kelurahan/Desa di Kecamatan Yugumuak, <b>2020</b> .....	<b>81</b>
	<i>Condition of Inter-Village/Kelurahan Roads by Kelurahan/Village in Yugumuak Subdistrict, 2020</i> .....	81
4.8	Keberadaan Kantor Pos/Pos Pembantu/Rumah Pos dan Perusahaan/ Agen Jasa Ekspedisi Swasta menurut Kelurahan/Desa di Kecamatan Yugumuak, <b>2020</b> .....	<b>82</b>
	<i>Availability of Post Office/Subsidiary of Post Office and Private Expedition Service Company by Kelurahan/Village in Yugumuak Subdistrict, 2020</i>	82

## DAFTAR GAMBAR/LIST OF FIGURES

	Halaman <i>Page</i>
1.1	Luas Daerah menurut Kelurahan/Desa di Kecamatan Agandugume (%), 2019 ..... 3
	<i>Area by Kelurahan/Village in Agandugume Subdistrict (%), 2019 ..... 3</i>
2.1	Pegawai Negeri Sipil menurut Tingkat Pendidikan di Distrik Agadugume Tahun, 2019..... 11
	<i>Civil Servants by Education Level at Agadugume Subdistrict, 2019..... 11</i>
2.2	Pegawai Negeri Sipil menurut Golongan di Distrik Agadugume Tahun 2019 ..... 12
	<i>Civil Servants by Grades at Agadugume District in 2019 ..... 12</i>
3.1	Distribusi Persentase Penduduk Menurut Kabupaten/Kota di Provinsi Papua, 2019..... 63
	<i>Percentage Distribution of Population by Regency Municipality in Papua Province, 2019..... 63</i>
3.2	Tingkat Pengangguran Terbuka (TPT) Menurut Kabupaten/Kota di Provinsi Papua, 2018–2019 ..... 64
	<i>Unemployment Rate (UR) by Regency/Municipality in Papua Province, 2018–2019 ..... 64</i>



## PENJELASAN UMUM/EXPLANATORY NOTES

Tanda-tanda, satuan-satuan, dan lain-lainnya yang digunakan dalam publikasi ini adalah sebagai berikut:

*Symbols, measurement units, and acronyms which are used in this publication, are as follows:*

### 1. TANDA-TANDA/SYMBOLS

Data tidak tersedia/Data not available .....	: ...
Tidak ada atau nol /Null or zero .....	: -
Data dapat diabaikan/Data negligible .....	: 0
Tanda decimal/Decimal point .....	: ,
Data tidak dapat ditampilkan/Not applicable .....	: NA
Angka estimasi/Estimated figures .....	: e
Angka diperbaiki/Revised figures .....	: r
Angka sementara/Preliminary figures .....	: x
Angka sangat sementara/Very preliminary figures .....	: xx
Angka sangat sangat sementara/Very very preliminary figures .....	: xxx

### 2. SATUAN/UNITS

barel/barrel .....	: 158,99 liter/litres = 1/6,2898 m <sup>3</sup>
hektar (ha)/hectare (ha) .....	: 10 000 m <sup>2</sup>
kilometer (km)/kilometres (km) .....	: 1 000 meter/meters (m)
knot/knot .....	: 1,8523 km/jam (km/hour)
kuintal/quintal .....	: 100 kg
KWh .....	: 1 000 Watt hour
MWh .....	: 1 000 KWh
liter (untuk beras)/litre (for rice) .....	: 0,80 kg
MMSCF .....	: 1/35,3 m <sup>3</sup>
metrik ton (m.ton)/metric ton (m. ton) .....	: 0,98421 long ton = 1 000 kg
ons/ounce .....	: 28,31 gram/grams
ton .....	: 1 000 kg

Satuan lain: buah, dus, butir, helai/lembar, kaleng, batang, pulsa, ton kilometer (ton-km), jam, menit, persen (%).

*Other units: unit, pack, pieces, sheet, tin, pulse, ton-kilometres(ton-km), hour, minute, percent (%).*

Perbedaan angka di belakang koma disebabkan oleh pembulatan angka.

*The difference in decimal numbers is caused by rounding.*



## DAFTAR SINGKATAN/ LIST OF ABBREVIATIONS

SI	: Stasiun Iklim
SIMPK	: Stasiun Meteorologi Pertanian Khusus
t.t	: Tempat tidur
BCG	: Bacillus Calmette Guerin
DPT	: Difteri, Pertusis, Tetanus
TT	: Tetanus Toxoid
IOT	: Industri Obat Tradisional/ <i>Traditional Medicine Industry</i>
IKOT	: Industri Kecil Obat Tradisional/ <i>Traditional Medicine Small</i>
Alkes	: Alat kesehatan/ <i>Health Kits</i>
PKRT	: Perbekalan Kesehatan Rumah tangga/ <i>Household Health Logistics</i>
Kompl	: Komplemen/ <i>Complement</i>
IRTP	: Industri Pangan Produksi Rumah Tangga/ <i>Foods Home Industry</i>
PBF	: Pedagang Besar Farmasi/ <i>Pharmacy Whole-seller</i>
GFK	: Gudang Farmasi Kab/Kota/Regency/ <i>Municipality Pharmacy Warehouse</i>
RB	: Rumah Bersalin/ <i>Delivery House</i>
Pustu	: Puskesmas pembantu/ <i>Auxiliary Public Health Center</i>
BP	: Balai Pengobatan/ <i>Polyclinic</i>
TPS	: Tempat Pembuangan Sementara / <i>landfill</i>
Jamkesmas	: Jaminan kesehatan masyarakat miskin/ <i>Poor public health insurance</i>
PJKMU	: Program Jaminan Kesehatan Masyarakat Umum
SIUP	: Surat Ijin Usaha Perdagangan/ <i>Trading Permission Letter</i>
TDP	: Tanda Daftar Perusahaan/ <i>Company Registration Identity</i>
API	: Angka Pengenal Importir/ <i>Importer's Identity Number</i>





01

**GEOGRAFI DAN IKLIM**  
**GEOGRAPHY AND CLIMATE**

**GEOGRAFI**  
**GEOGRAPHY**

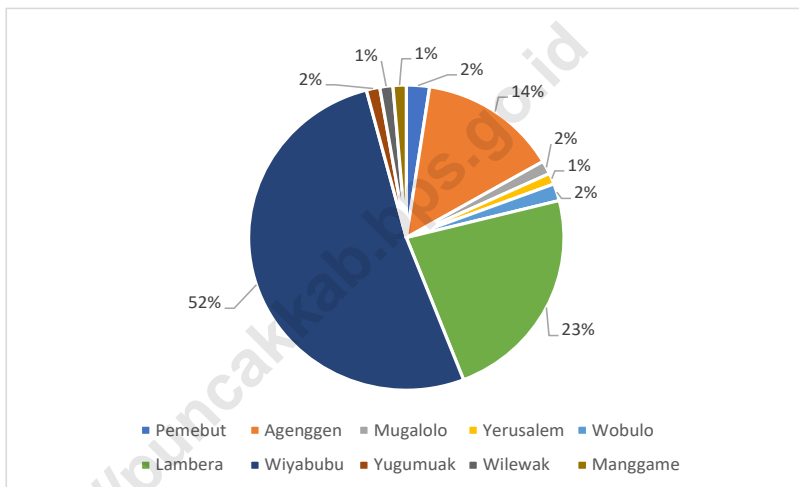


<https://puncakab.go.id>



**Gambar**  
**Figures** 1.1

**Luas Daerah menurut Kelurahan/Desa di Kecamatan  
Yugumuak (%), 2020**  
**Area by Kelurahan/Village in Yugumuak Subdistrict (%),  
2020**



Sumber/Source : PODES 2020/ 2020 Village Potencies Survey

## 1.1 KEADAAN GEOGRAFI GEOGRAPHY CONDITION

**Tabel** 1.1.1 **Luas Desa di Distrik Yugumuak, 2020**  
**Table** 1.1.1 **Villages Area in Yugumuak Subdistrict, 2020**

Kelurahan/Desa Kelurahan/Village	Luas <sup>1</sup> (km <sup>2</sup> ) Total Area <sup>1</sup> (square.km)	Persentase terhadap Luas Kecamatan Percentage to Subdistrict's Area
(1)	(2)	(3)
Pemebut	1.17	2.37
Agenggen	7.05	14.31
Mugalolo	0.7	1.42
Yerusalem	0.58	1.18
Wobulo	0.89	1.81
Lambra	11.33	23.00
Wiyabubu	25.54	51.84
Yugumuak	0.68	1.38
Wilewak	0.66	1.34
Manggame	0.67	1.36
<b>Jumlah</b>	<b>49.27</b>	<b>100,00</b>

Sumber/Source : PODES 2020/ 2020 Village Potencies Survey

**Tabel** 1.1.2 **Ketinggian Desa di Distrik Yugumuak Tahun 2020**  
**Table** 1.1.2 **Villages by Elevation in Yugumuak District in 2020**

Kelurahan/Desa Kelurahan/Village	Ketinggian DPL (m) Elevation MASL (m)
(1)	(2)
Pamebut	2684
Agenggen	2684
Mugalolo	2684
Yerussalem	2684
Wobulo	2684
Lambra	2684
Wiyabubu	2684
Yugumuak	2684
Wilwak	2684
Manggame	2684

Sumber/Source : PODES 2020/ 2020 Village Potencies Survey

## 1.1 KEADAAN IKLIM CLIMATE CONDITION

Tabel 1.2.1 **Suhu Udara dan Kelembaban di Distrik Yugumuak Tahun 2020**  
*Temperatures and Humidity at Yugumuak District in 2020*

Bulan/Month	Suhu/Temperature		
	Minimum	Rata-rata Average	Maksimum Maximum
(1)	(2)	(3)	(4)
Januari/January	7.2	13	18.9
Februari/February	7.3	13	18.8
Maret/March	7.6	12.9	18.3
April/April	7.5	12.7	17.9
Mei/May	7.5	12.3	17.2
Juni/June	7.2	11.7	16.2
Juli/July	6.9	11.1	15.4
Agustus/August	6.6	10.9	15.3
September/September	6.4	11.4	16.5
Oktober/October	6.6	12.3	18.1
November/November	6.6	12.6	18.7
Desember/December	7.3	13	18.8

Sumber/Source: Accuweather

<https://puncakkab.bps.go.id>

<https://puncakkab.bps.go.id>





02

**SOSIAL DAN KESEJAHTERAAN RAKYAT**  
*SOCIAL AND WELFARE*

**SOSIAL**  
**SOCIAL**





**Gambar 2.1** Pegawai Negeri Sipil menurut Tingkat Pendidikan di Distrik Yugumuak Tahun, 2020  
**Figures** *Civil Servants by Education Level at Yugumuak Subdistrict, 2020*

Pendidikan Education	Jumlah Pegawai Number of Officials
(1)	(2)
Sekolah dasar <i>Elementary school</i>	1
Sekolah menengah pertama <i>Junior high school</i>	3
Sekolah menengah atas <i>Senior high school</i>	4
Diploma <i>Diploma</i>	-
Sarjana <i>Bachelor</i>	-
<b>Jumlah</b>	<b>8</b>

Catatan/Notes: Hanya mencakup Pegawai Negeri Sipil yang bekerja di kantor distrik.  
*Only counting Civil Servants worked in district office.*

Sumber/Source: Badan Kepegawaian dan Diklat Kabupaten Puncak  
*Civil Servants Affair Agency of Puncak Regency*

**Gambar 2.2** Pegawai Negeri Sipil menurut Golongan di Distrik Yugumuak Tahun 2020  
**Figures 2.2** Civil Servants by Grades at Yugumuak District in 2020

Golongan Grade	Jumlah Pegawai Number of Officials
(1)	(2)
I	4
II	4
III	-
IV	-
<b>Jumlah</b>	<b>8</b>

Sumber/Source: Badan Kepegawaian Daerah Kabupaten Puncak  
 Regional Civil Service Agency of Puncak Regency

## 2.1 PENDIDIKAN EDUCATION

**Tabel** 2.1.1 **Jumlah Desa<sup>1</sup>/Kelurahan yang Memiliki Fasilitas Sekolah menurut Kelurahan/Desa di Kecamatan Yugumuak, 2014–2020**  
**Number of Villages<sup>1</sup>/Kelurahan Having Educational Facilities by Kelurahan/Village in Yugumuak Subdistrict, 2014–2020**

Kelurahan/Desa Kelurahan/Village	SD Primary School		
	2014	2019	2020
(1)	(2)	(3)	(4)
Pemebut	...	1	1
Agenggen	...	0	0
Mugalolo	...	0	0
Yerusalem	...	1	1
Wobulo	...	0	0
Lambora	...	0	0
Wiyabubu	...	0	0
Yugumuak	...	0	0
Wilewak	...	0	0
Manggame	...	0	0
<b>Yugumuak</b>	<b>-</b>	<b>2</b>	<b>2</b>

Catatan/Notes: Data tahun 2014 tidak tersedia  
2014 data are not available

Sumber/Source: Dinas Pendidikan, Kebudayaan, Pemuda, dan Olahraga Kabupaten Puncak  
Agency of Education, Culture, Youth, and Sport of Puncak Regency

Lanjutan Tabel/Continued Table 2.1.1

Kelurahan/Desa Kelurahan/Village	SMP Junior High School		
	2014	2019	2020
(1)	(2)	(3)	(4)
Pemebut	...	0	0
Agenggen	...	0	0
Mugalolo	...	0	0
Yerusalem	...	0	0
Wobulo	...	0	0
Lambera	...	0	0
Wiyabubu	...	0	0
Yugumuak	...	0	0
Wilewak	...	0	0
Manggame	...	0	0
<b>Yugumuak</b>	<b>...</b>	<b>0</b>	<b>0</b>

Catatan/Notes: Data tahun 2014 tidak tersedia  
2014 data are not available

Sumber/Source: Dinas Pendidikan, Kebudayaan, Pemuda, dan Olahraga Kabupaten Puncak  
Agency of Education, Culture, Youth, and Sport of Puncak Regency

Lanjutan Tabel/Continued Table 2.1.1

Kelurahan/Desa Kelurahan/Village	SMA Senior High School		
	2014	2019	2020
(1)	(2)	(3)	(4)
Pemebut	...	0	0
Agenggen	...	0	0
Mugalolo	...	0	0
Yerusalem	...	0	0
Wobulo	...	0	0
Lambera	...	0	0
Wiyabubu	...	0	0
Yugumuak	...	0	0
Wilewak	...	0	0
Manggame	...	0	0
<b>Yugumuak</b>	<b>...</b>	<b>0</b>	<b>0</b>

Catatan/Notes: Data tahun 2014 tidak tersedia  
2014 data are not available

Sumber/Source: Dinas Pendidikan, Kebudayaan, Pemuda, dan Olahraga Kabupaten Puncak  
Agency of Education, Culture, Youth, and Sport of Puncak Regency

Lanjutan Tabel/Continued Table 2.1.1

Kelurahan/Desa Kelurahan/Village	SMK Vocational School		
	2014	2019	2020
(1)	(2)	(3)	(4)
Pemebut	...	0	0
Agenggen	...	0	0
Mugalolo	...	0	0
Yerusalem	...	0	0
Wobulo	...	0	0
Lambera	...	0	0
Wiyabubu	...	0	0
Yugumuak	...	0	0
Wilewak	...	0	0
Manggame	...	0	0
<b>Yugumuak</b>	<b>...</b>	<b>0</b>	<b>0</b>

Catatan/Notes: Data tahun 2014 tidak tersedia  
2014 data are not available

Sumber/Source: Dinas Pendidikan, Kebudayaan, Pemuda, dan Olahraga Kabupaten Puncak  
Agency of Education, Culture, Youth, and Sport of Puncak Regency



Lanjutan Tabel/*Continued Table 2.1.1*

Kelurahan/Desa Kelurahan/Village	Perguruan Tinggi University		
	2014	2018	2019
(1)	(2)	(3)	(4)
Pemebut	...	0	0
Agenggen	...	0	0
Mugalolo	...	0	0
Yerusalem	...	0	0
Wobulo	...	0	0
Lambera	...	0	0
Wiyabubu	...	0	0
Yugumuak	...	0	0
Wilewak	...	0	0
Manggame	...	0	0
<b>Yugumuak</b>	<b>...</b>	<b>0</b>	<b>0</b>

Catatan/Notes: Data tahun 2014 tidak tersedia  
2014 data are not available

Sumber/Source: Dinas Pendidikan, Kebudayaan, Pemuda, dan Olahraga Kabupaten Puncak  
Agency of Education, Culture, Youth, and Sport of Puncak Regency

**Tabel 2.1.2** Banyaknya Sekolah Dasar (SD) menurut Kelurahan/Desa di Kecamatan Yugumuak, 2020  
**Number of Primary Schools by Kelurahan/Village in Yugumuak Subdistrict, 2020**

Kelurahan/Desa Kelurahan/Village	Negeri Public	Swasta Private	Jumlah Total
(1)	(2)	(3)	(4)
Pemebut	1	0	1
Agenggen	0	0	0
Mugalolo	0	0	0
Yerususalem	1	0	1
Wobulo	0	0	0
Lambera	0	0	0
Wiyabubu	0	0	0
Yugumuak	0	0	0
Wilewak	0	0	0
Manggame	0	0	0
<b>Yugumuak</b>	<b>2</b>	<b>0</b>	<b>2</b>

Sumber/Source: Dinas Pendidikan, Kebudayaan, Pemuda, dan Olahraga Kabupaten Puncak  
 Agency of Education, Culture, Youth, and Sport of Puncak Regency

**Tabel 2.1.3** Banyaknya Madrasah Ibtidaiyah (MI) menurut Kelurahan/Desa di Kecamatan Yugumuak, 2020  
**Number of Madrasah Ibtidaiyah (MI) by Kelurahan/Village in Yugumuak Subdistrict, 2020**

Kelurahan/Desa Kelurahan/Village	Negeri Public	Swasta Private	Jumlah Total
(1)	(2)	(3)	(4)
Pemebut	0	0	0
Agenggen	0	0	0
Mugalolo	0	0	0
Yerusalem	0	0	0
Wobulo	0	0	0
Lambra	0	0	0
Wiyabubu	0	0	0
Yugumuak	0	0	0
Wilewak	0	0	0
Manggame	0	0	0
<b>Yugumuak</b>	<b>0</b>	<b>0</b>	<b>0</b>

Sumber/Source: Dinas Pendidikan, Kebudayaan, Pemuda, dan Olahraga Kabupaten Puncak  
 Agency of Education, Culture, Youth, and Sport of Puncak Regency

**Tabel 2.1.4** Banyaknya Sekolah Menengah Pertama (SMP) menurut Kelurahan/Desa di Kecamatan Yugumuak, 2020  
**Number of Junior High Schools by Kelurahan/Village in Yugumuak Subdistrict, 2020**

Kelurahan/Desa Kelurahan/Village	Negeri Public	Swasta Private	Jumlah Total
(1)	(2)	(3)	(4)
Pemebut	0	0	0
Agenggen	0	0	0
Mugalolo	0	0	0
Yerusalem	0	0	0
Wobulo	0	0	0
Lambera	0	0	0
Wiyabubu	0	0	0
Yugumuak	0	0	0
Wilewak	0	0	0
Manggame	0	0	0
<b>Yugumuak</b>	<b>0</b>	<b>0</b>	<b>0</b>

Sumber/Source: Dinas Pendidikan, Kebudayaan, Pemuda, dan Olahraga Kabupaten Puncak  
 Agency of Education, Culture, Youth, and Sport of Puncak Regency

**Tabel 2.1.5** Banyaknya Madrasah Tsanawiyah (MTs) menurut Kelurahan/Desa di Kecamatan Yugumuak, 2020  
**Number of Madrasah Tsanawiyah (MTs) by Kelurahan/Village in Yugumuak Subdistrict, 2020**

Kelurahan/Desa Kelurahan/Village	Negeri Public	Swasta Private	Jumlah Total
(1)	(2)	(3)	(4)
Pemebut	0	0	0
Agenggen	0	0	0
Mugalolo	0	0	0
Yerusalem	0	0	0
Wobulo	0	0	0
Lambra	0	0	0
Wiyabubu	0	0	0
Yugumuak	0	0	0
Wilewak	0	0	0
Manggame	0	0	0
<b>Yugumuak</b>	<b>0</b>	<b>0</b>	<b>0</b>

Sumber/Source: Dinas Pendidikan, Kebudayaan, Pemuda, dan Olahraga Kabupaten Puncak  
 Agency of Education, Culture, Youth, and Sport of Puncak Regency

**Tabel 2.1.6** Banyaknya Sekolah Menengah Atas (SMA) menurut Kelurahan/Desa di Kecamatan Yugumuak, 2020  
**Number of Senior High Schools by Kelurahan/Village in Yugumuak Subdistrict, 2020**

Kelurahan/Desa Kelurahan/Village	Negeri Public	Swasta Private	Jumlah Total
(1)	(2)	(3)	(4)
Pemebut	0	0	0
Agenggen	0	0	0
Mugalolo	0	0	0
Yerusalem	0	0	0
Wobulo	0	0	0
Lambera	0	0	0
Wiyabubu	0	0	0
Yugumuak	0	0	0
Wilewak	0	0	0
Manggame	0	0	0
<b>Yugumuak</b>	<b>0</b>	<b>0</b>	<b>0</b>

Sumber/Source: Dinas Pendidikan, Kebudayaan, Pemuda, dan Olahraga Kabupaten Puncak  
 Agency of Education, Culture, Youth, and Sport of Puncak Regency

**Tabel 2.1.7** Banyaknya Madrasah Aliyah (MA) menurut Kelurahan/Desa di Kecamatan Yugumuak, 2020  
**Number of Madrasah Aliyah (MA) by Kelurahan/Village in Yugumuak Subdistrict, 2020**

Kelurahan/Desa Kelurahan/Village	Negeri Public	Swasta Private	Jumlah Total
(1)	(2)	(3)	(4)
Pemebut	0	0	0
Agenggen	0	0	0
Mugalolo	0	0	0
Yerusalem	0	0	0
Wobulo	0	0	0
Lambara	0	0	0
Wiyabubu	0	0	0
Yugumuak	0	0	0
Wilewak	0	0	0
Manggame	0	0	0
<b>Yugumuak</b>	<b>0</b>	<b>0</b>	<b>0</b>

Sumber/Source: Dinas Pendidikan, Kebudayaan, Pemuda, dan Olahraga Kabupaten Puncak  
 Agency of Education, Culture, Youth, and Sport of Puncak Regency

**Tabel 2.1.8** Banyaknya Sekolah Menengah Kejuruan (SMK) menurut Kelurahan/Desa di Kecamatan Yugumuak, 2020  
**Number of Vocational High Schools by Kelurahan/Village in Yugumuak Subdistrict, 2020**

Kelurahan/Desa Kelurahan/Village	Negeri Public	Swasta Private	Jumlah Total
(1)	(2)	(3)	(4)
Pemebut	0	0	0
Agenggen	0	0	0
Mugalolo	0	0	0
Yerusalem	0	0	0
Wobulo	0	0	0
Lambera	0	0	0
Wiyabubu	0	0	0
Yugumuak	0	0	0
Wilewak	0	0	0
Manggame	0	0	0
<b>Yugumuak</b>	<b>0</b>	<b>0</b>	<b>0</b>

Sumber/Source: Dinas Pendidikan, Kebudayaan, Pemuda, dan Olahraga Kabupaten Puncak  
 Agency of Education, Culture, Youth, and Sport of Puncak Regency



**Tabel 2.1.9** Banyaknya Akademi/Perguruan Tinggi menurut Kelurahan/Desa di Kecamatan Yugumuak, 2020  
**Number of Universities by Kelurahan/Village in Yugumuak Subdistrict, 2020**

Kelurahan/Desa Kelurahan/Village	Negeri Public	Swasta Private	Jumlah Total
(1)	(2)	(3)	(4)
Pemebut	0	0	0
Agenggen	0	0	0
Mugalolo	0	0	0
Yerusalem	0	0	0
Wobulo	0	0	0
Lambera	0	0	0
Wiyabubu	0	0	0
Yugumuak	0	0	0
Wilewak	0	0	0
Manggame	0	0	0
<b>Yugumuak</b>	<b>0</b>	<b>0</b>	<b>0</b>

Sumber/Source: Dinas Pendidikan, Kebudayaan, Pemuda, dan Olahraga Kabupaten Puncak  
 Agency of Education, Culture, Youth, and Sport of Puncak Regency

**Tabel 2.1.10** Kemudahan Untuk Mencapai Sarana Pendidikan Terdekat Bagi Desa/Kelurahan yang Tidak ada Sarana Pendidikan menurut Kelurahan/Desa di Kecamatan Yugumuak, 2020  
**The Ease of Access to Nearest Educational Facilities for Village/Kelurahan that not Having Educational Facilities by Kelurahan/Village in Yugumuak Subdistrict, 2020**

Kelurahan/Desa Kelurahan/Village	SD Primary School	MI Madrasah Ibtidaiyah	SMP Junior High School	MTs Madrasah Tsanawiyah
(1)	(2)	(3)	(4)	(5)
Pemebut	-	Sulit	Sulit	Sulit
Agenggen	Mudah	Sulit	Sulit	Sulit
Mugalolo	Mudah	Sulit	Sulit	Sulit
Yerussalem	-	Sulit	Sulit	Sulit
Wobulo	Mudah	Sulit	Sulit	Sulit
Lambera	Mudah	Sulit	Sulit	Sulit
Wiyabubu	Mudah	Sulit	Sulit	Sulit
Yugumuak	Mudah	Sulit	Sulit	Sulit
Wilewak	Mudah	Sulit	Sulit	Sulit
Manggame	Mudah	Sulit	Sulit	Sulit

Sumber/Source: PODES 2020 / Village Potencies Survey 2020

Lanjutan Tabel/*Continued Table 2.1.10*

Kelurahan/Desa Kelurahan/Village	SMA Senior High School	MA Madrasah Aliyah	SMK Vocational High School	Akademi/ PT University
(1)	(6)	(7)	(8)	(9)
Pemebut	Sulit	Sulit	Sulit	Sulit
Agenggen	Sulit	Sulit	Sulit	Sulit
Mugalolo	Sulit	Sulit	Sulit	Sulit
Yerusalem	Sulit	Sulit	Sulit	Sulit
Wobulo	Sulit	Sulit	Sulit	Sulit
Lambara	Sulit	Sulit	Sulit	Sulit
Wiyabubu	Sulit	Sulit	Sulit	Sulit
Yugumuak	Sulit	Sulit	Sulit	Sulit
Wilewak	Sulit	Sulit	Sulit	Sulit
Manggame	Sulit	Sulit	Sulit	Sulit

Sumber/Source: PODES 2020 / Village Potencies Survey 2020

## 2.2 KESEHATAN HEALTH

**Tabel 2.2.1** Jumlah Desa<sup>1</sup>/Kelurahan yang Memiliki Sarana Kesehatan menurut Kelurahan/Desa di Kecamatan Yugumuak, 2014–2020  
*Number of Villages<sup>1</sup> Having Health Facilities by Kelurahan/Village in Yugumuak Subdistrict, 2014–2020*

Kelurahan/Desa Kelurahan/Village	Rumah Sakit Hospital		
	2014	2019	2020
(1)	(2)	(3)	(4)
Pemebut	0	0	0
Agenggen	0	0	0
Mugalolo	0	0	0
Yerusalem	0	0	0
Wobulo	0	0	0
Lambera	0	0	0
Wiyabubu	0	0	0
Yugumuak	0	0	0
Wilewak	0	0	0
Manggame	0	0	0
<b>Yugumuak</b>	<b>0</b>	<b>0</b>	<b>0</b>

Sumber/Source: PODES 2020 / Village Potencies Survey 2020

Lanjutan Tabel/*Continued Table 2.2.1*

Kelurahan/Desa Kelurahan/Village	Rumah Sakit Bersalin Maternity Hospital		
	2014	2019	2020
(1)	(2)	(3)	(4)
Pemebut	0	0	0
Agenggen	0	0	0
Mugalolo	0	0	0
Yerusalem	0	0	0
Wobulo	0	0	0
Lambara	0	0	0
Wiyabubu	0	0	0
Yugumuak	0	0	0
Wilewak	0	0	0
Manggame	0	0	0
<b>Yugumuak</b>	<b>0</b>	<b>0</b>	<b>0</b>

Sumber/Source: PODES 2020 / Village Potencies Survey 2020

Lanjutan Tabel/Continued Table 2.2.1

Kelurahan/Desa Kelurahan/Village	Poliklinik Polyclinic		
	2014	2019	2020
(1)	(2)	(3)	(4)
Pemebut	0	0	0
Agenggen	0	0	0
Mugalolo	0	0	0
Yerusalem	0	0	0
Wobulo	0	0	0
Lambera	0	0	0
Wiyabubu	0	0	0
Yugumuak	0	0	0
Wilewak	0	0	0
Manggame	0	0	0
<b>Yugumuak</b>	<b>0</b>	<b>0</b>	<b>0</b>

Sumber/Source: PODES 2020 / Village Potencies Survey 2020

Lanjutan Tabel/*Continued Table 2.2.1*

Kelurahan/Desa Kelurahan/Village	Puskesmas Public Health Center		
	2014	2019	2020
(1)	(2)	(3)	(4)
Pemebut	0	0	0
Agenggen	0	0	0
Mugalolo	0	0	0
Yerusalem	0	0	0
Wobulo	0	0	0
Lambera	0	0	0
Wiyabubu	0	0	0
Yugumuak	0	0	0
Wilewak	0	0	0
Manggame	0	0	0
<b>Yugumuak</b>	<b>0</b>	<b>0</b>	<b>0</b>

Sumber/Source: PODES 2020 / Village Potencies Survey 2020

Lanjutan Tabel/Continued Table 2.2.1

Kelurahan/Desa Kelurahan/Village	Puskesmas Pembantu Subsidiary of Public Health Center		
	2014	2018	2019
(1)	(2)	(3)	(4)
Pemebut	0	0	0
Agenggen	0	0	0
Mugalolo	0	0	0
Yerusalem	0	0	0
Wobulo	0	0	0
Lambara	0	0	0
Wiyabubu	0	0	0
Yugumuak	0	0	0
Wilewak	0	0	0
Manggame	0	0	0
<b>Yugumuak</b>	<b>0</b>	<b>0</b>	<b>0</b>

Catatan/Note: Data tahun 2014 tidak tersedia / 2014 data are not available

Sumber/Source: PODES 2020 / Village Potencies Survey 2020



Lanjutan Tabel/*Continued Table 2.2.1*

Kelurahan/Desa Kelurahan/Village	Apotek Pharmacy		
	2014	2019	2020
(1)	(2)	(3)	(4)
Pemebut	0	0	0
Agenggen	0	0	0
Mugalolo	0	0	0
Yerusalem	0	0	0
Wobulo	0	0	0
Lambra	0	0	0
Wiyabubu	0	0	0
Yugumuak	0	0	0
Wilewak	0	0	0
Manggame	0	0	0
<b>Yugumuak</b>	<b>0</b>	<b>0</b>	<b>0</b>

Sumber/Source: PODES 2020 / Village Potencies Survey 2020

**Tabel 2.2.2** Jumlah Tenaga Kesehatan menurut Kelurahan/Desa di Kecamatan Yugumuak, 2020  
**Number of Medical Personnel by Kelurahan/Village in Yugumuak Subdistrict, 2020**

Kelurahan/Desa Kelurahan/Village	Dokter Doctor	Perawat Nurse	Bidan Midwife	Farmasi Pharmaceutical	Ahli Gizi Nutritionist
(1)	(2)	(3)	(4)	(5)	(6)
Pemebut	0	0	0	0	0
Agenggen	0	0	0	0	0
Mugalolo	0	0	0	0	0
Yerusalem	0	0	0	0	0
Wobulo	0	0	0	0	0
Lambra	0	0	0	0	0
Wiyabubu	0	0	0	0	0
Yugumuak	0	0	0	0	0
Wilewak	0	0	0	0	0
Manggame	0	0	0	0	0
<b>Yugumuak</b>	<b>0</b>	<b>0</b>	<b>0</b>	<b>0</b>	<b>0</b>

Catatan/Note: Data tahun 2014 tidak tersedia / 2014 data are not available

Sumber/Source: PODES 2020 / Village Potencies Survey 2020

**Tabel 2.2.3** Jumlah Rumah Sakit Umum, Rumah Sakit Khusus, dan Puskesmas menurut Kelurahan/Desa di Kecamatan Yugumuak, 2019–2020  
**Number of General Hospital, Special Hospital, and Public Health Center by Kelurahan/Village in Yugumuak Subdistrict, 2019–2020**

Kelurahan/Desa Kelurahan/Village	Rumah Sakit Umum General Hospital		Rumah Sakit Khusus Special Hospital	
	2019	2020	2019	2020
(1)	(2)	(3)	(4)	(5)
Pemebut	0	0	0	0
Agenggen	0	0	0	0
Mugalolo	0	0	0	0
Yerusalem	0	0	0	0
Wobulo	0	0	0	0
Lambers	0	0	0	0
Wiyabubu	0	0	0	0
Yugumuak	0	0	0	0
Wilewak	0	0	0	0
Manggame	0	0	0	0
<b>Yugumuak</b>	<b>0</b>	<b>0</b>	<b>0</b>	<b>0</b>

Sumber/Source: PODES 2020 / Village Potencies Survey 2020

Lanjutan Tabel/Continued Table 2.2.3

Kelurahan/Desa Kelurahan/Village	Rumah Sakit Bersalin/ Rumah Bersalin Maternity Hospital		Puskesmas Public Health Center	
	2019	2020	2019	2020
(1)	(2)	(3)	(4)	(5)
Pemebut	0	0	0	0
Agenggen	0	0	0	0
Mugalolo	0	0	0	0
Yerusalem	0	0	0	0
Wobulo	0	0	0	0
Lambera	0	0	0	0
Wiyabubu	0	0	0	0
Yugumuak	0	0	0	0
Wilewak	0	0	0	0
Manggame	0	0	0	0
<b>Yugumuak</b>	<b>0</b>	<b>0</b>	<b>0</b>	<b>0</b>

Sumber/Source: PODES 2020 / Village Potencies Survey 2020

Lanjutan Tabel/*Continued Table 2.2.3*

Kelurahan/Desa Kelurahan/Village	Klinik/Balai Kesehatan Clinic/Health Center		Posyandu Maternal & Child Health Center		Polindes Village Maternity	
	2019	2020	2019	2020	2019	2020
(1)	(2)	(3)	(4)	(5)	(6)	(7)
Pemebut	0	0	0	0	0	0
Agenggen	0	0	0	0	0	0
Mugalolo	0	0	0	0	0	0
Yerusalem	0	0	0	0	0	0
Wobulo	0	0	0	0	0	0
Lambera	0	0	0	0	0	0
Wiyabubu	0	0	0	0	0	0
Yugumuak	0	0	0	0	0	0
Wilewak	0	0	0	0	0	0
Manggame	0	0	0	0	0	0
<b>Yugumuak</b>	<b>0</b>	<b>0</b>	<b>0</b>	<b>0</b>	<b>0</b>	<b>0</b>

Sumber/Source: PODES 2020 / Village Potencies Survey 2020

**Tabel 2.2.4** Banyaknya Sarana Kesehatan menurut Kelurahan/Desa dan Jenis Sarana Kesehatan di Kecamatan Yugumuak, 2020  
**Number of Health Facilities by Kelurahan/Village and Kind of Health Facilities in Yugumuak Subdistrict, 2020**

Kelurahan/Desa Kelurahan/Village	Rumah Sakit Hospital	Rumah Sakit Bersalin Maternity Hospital	Klinik/Balai Kesehatan Clinic/Health Center
(1)	(2)	(3)	(4)
Pemebut	0	0	0
Agenggen	0	0	0
Mugalolo	0	0	0
Yerusalem	0	0	0
Wobulo	0	0	0
Lambera	0	0	0
Wiyabubu	0	0	0
Yugumuak	0	0	0
Wilewak	0	0	0
Manggame	0	0	0
<b>Yugumuak</b>	<b>0</b>	<b>0</b>	<b>0</b>

Sumber/Sources: PODES 2020 / Village Potencies Survey 2020

Lanjutan Tabel/*Continued Table 2.2.4*

Kelurahan/Desa Kelurahan/Village	Puskesmas Public Health Center		Apotek Pharmacy
	Rawat Inap With Hospitalization	Tanpa Rawat Inap Without Hospitalization	
(1)	(5)	(6)	(7)
Pemebut	0	0	0
Agenggen	0	0	0
Mugalolo	0	0	0
Yerusalem	0	0	0
Wobulo	0	0	0
Lambra	0	0	0
Wiyabubu	0	0	0
Yugumuak	0	0	0
Wilewak	0	0	0
Manggama	0	0	0
<b>Yugumuak</b>	<b>0</b>	<b>0</b>	<b>0</b>

Sumber/Source: PODES 2020 / Village Potencies Survey 2020

**Tabel** 2.2.5 **Kemudahan Mencapai Sarana Kesehatan Terdekat Bagi Desa/Kelurahan yang Tidak ada Sarana Kesehatan menurut Kelurahan/Desa di Kecamatan Yugumuak, 2020**  
***The Ease of Access to Nearest Health Facilities for Village/Kelurahan that not Having Health Facilities by Kelurahan/Village by Kelurahan/Village in Yugumuak Subdistrict, 2020***

Kelurahan/Desa Kelurahan/Village	Rumah Sakit Hospital	Rumah Sakit Bersalin Maternity Hospital	Klinik/Balai Kesehatan Clinic/Health Center
(1)	(2)	(3)	(4)
Pemebut	Sulit	Sulit	Sulit
Agenggen	Sulit	Sulit	Sulit
Mugalolo	Sulit	Sulit	Sulit
Yerusalem	Sulit	Sulit	Sulit
Wobulo	Sulit	Sulit	Sulit
Lambara	Sulit	Sulit	Sulit
Wiyabubu	Sulit	Sulit	Sulit
Yugumuak	Sulit	Sulit	Sulit
Wilewak	Sulit	Sulit	Sulit
Manggame	Sulit	Sulit	Sulit



Lanjutan Tabel/*Continued Table 2.2.5*

Kelurahan/Desa <i>Kelurahan/Village</i>	Puskesmas <i>Public Health Center</i>		Apotek <i>Pharmacy</i>
	Rawat Inap <i>With Hospitalization</i>	Tanpa Rawat Inap <i>Without Hospitalization</i>	
(1)	(5)	(6)	(7)
Pemebut	Sulit	Sulit	Sulit
Agenggen	Sulit	Sulit	Sulit
Mugalolo	Sulit	Sulit	Sulit
Yerussalem	Sulit	Sulit	Sulit
Wobulo	Sulit	Sulit	Sulit
Lambera	Sulit	Sulit	Sulit
Wiyabubu	Sulit	Sulit	Sulit
Yugumuak	Sulit	Sulit	Sulit
Wilewak	Sulit	Sulit	Sulit
Manggame	Sulit	Sulit	Sulit

Sumber/*Source*: PODES 2020 / *Village Potencies Survey 2020*

**Tabel 2.2.6** Banyaknya Warga Penderita Gizi Buruk menurut Kelurahan/Desa di Kecamatan Yugumuak, 2018 dan 2019  
**Number of People with Severe Malnutrition by Kelurahan/Village by Kelurahan/Village in Yugumuak Subdistrict, 2018 and 2019**

Kelurahan/Desa Kelurahan/Village	2018	2019
(1)	(2)	(3)
Pemebut	0	0
Agenggen	0	0
Mugalolo	0	0
Yerussalem	0	0
Wobulo	0	0
Lambera	0	0
Wiyabubu	0	0
Yugumuak	0	0
Wilewak	0	0
Manggame	0	0

Catatan/Note: <sup>1</sup>Desa pada tabel ini termasuk Unit Permukiman Transmigrasi (UPT) yang masih dibina oleh kementerian terkait dan nagari di Provinsi Papua /Villages in this table include Transmigration Settlement Unit which is still fostered by the relevant ministries and the nagari in the Province of Papua  
 Sumber/Source: BPS, Pendataan Potensi Desa (Podes) 2019 dan 2020/ BPS—Statistics Indonesia, Village Potential Data Collection 2019 and 2020

### 2.3 Agama dan Sosial Lainnya *Religion and Other Social Affairs*

**Tabel** 2.3.1 Jumlah Penduduk menurut Kelurahan/Desa dan Agama yang Dianut di Kecamatan Yugumuak, 2020  
**Table** 2.3.1 *Population by Kelurahan/Village and Religion in Yugumuak Subdistrict, 2020*

Kelurahan/Desa Kelurahan/Village	Islam	Protestan Protestant	Katolik Catholic	Hindu	Budha Buddha	Lainnya Others
(1)	(2)	(3)	(4)	(5)	(6)	(7)
Pemebut						
Agenggen						
Mugalolo						
Yerusalem						
Wobulo						
Lambera						
Wiyabubu						
Yugumuak						
Wilewak						
Manggame						
<b>Yugumuak</b>						

Catatan/Note: Data tidak tersedia / Data are not available

**Tabel 2.3.2** Jumlah Tempat Ibadah menurut Kelurahan/Desa di Kecamatan Yuguamuak, 2019  
**Number of Places of Worship by Kelurahan/Village in Yuguamuak Subdistrict, 2019**

Kelurahan/Desa Kelurahan/Village	Masjid Mosque	Mushola Pray Room	Gereja Protestan Protestant Church	Gereja Katholik Catholic Church	Pura Temple	Vihara
(1)	(2)	(3)	(4)	(5)	(6)	(7)
Pemebut	0	0	1	0	0	0
Agenggen	0	0	1	0	0	0
Mugalolo	0	0	1	0	0	0
Yerusalem	0	0	1	0	0	0
Wobulo	0	0	1	0	0	0
Lambara	0	0	1	0	0	0
Wiyabubu	0	0	1	0	0	0
Yuguamuak	0	0	1	0	0	0
Wilewak	0	0	1	0	0	0
Manggame	0	0	1	0	0	0
<b>Yuguamuak</b>	<b>0</b>	<b>0</b>	<b>10</b>	<b>0</b>	<b>0</b>	<b>0</b>

Catatan/Note: <sup>1</sup> Desa pada tabel ini termasuk Unit Permukiman Transmigrasi (UPT) yang masih dibina oleh kementerian terkait dan nagari di Provinsi Papua/Villages in this table include Transmigration Settlement Unit which is still fostered by the relevant ministries and the nagari in the Province of Papua

Sumber/Source: BPS, Pendataan Potensi Desa (Podes) 2019 dan 2020/BPS–Statistics Indonesia, Village Potential Data Collection 2019 and 2020

**Tabel 2.3.3** Banyaknya Keluarga menurut Kelurahan/Desa<sup>1</sup> dan Jenis Pengguna Listrik di Kecamatan Yugumuak, 2020  
**Number of Families by Kelurahan/Village<sup>1</sup> and Type of Electric Customer in Yugumuak Subdistrict, 2020**

Kelurahan/Desa Kelurahan/Village	Pengguna Listrik/Electric Customer			Bukan Pengguna Listrik Non Electricity Consuming Family
	PLN State Electricity Company	Non PLN Non-State Electricity Company	Jumlah Total	
(1)	(2)	(3)	(4)	(5)
Pemebut	0	0	0	325
Agenggen	0	0	0	252
Mugalolo	0	0	0	388
Yerusalem	0	0	0	266
Wobulo	0	0	0	515
Lambera	0	0	0	495
Wiyabubu	0	0	0	252
Yugumuak	0	0	0	294
Wilewak	0	0	0	515
Manggame	0	0	0	297
<b>Yugumuak</b>	<b>0</b>	<b>0</b>	<b>0</b>	<b>3,599</b>

Catatan/Note: <sup>1</sup>Desa pada tabel ini termasuk Unit Permukiman Transmigrasi (UPT) yang masih dibina oleh kementerian terkait dan nagari di Provinsi Papua/Villages in this table include Transmigration Settlement Unit which is still fostered by the relevant ministries and the nagari in the Province of Papua

Sumber/Source: BPS, Pendataan Potensi Desa (Podes) 2020/ BPS—Statistics Indonesia, Village Potential Data Collection 2020

**Tabel 2.3.4** Banyaknya Desa/Kelurahan menurut Keberadaan Penerangan Jalan Utama Desa/Kelurahan di Kecamatan Yugumuak, 2014–2020  
**Number of Villages/Kelurahan by Presence of Village/Kelurahan Main Street Illumination in Yugumuak Subdistrict, 2014–2020**

Penerangan Jalan Utama Main Street Illumination	2014	2018	2019
(1)	(2)	(3)	(4)
<b>Sumber Penerangan Jalan Utama</b> <b>The Source of Main Street Illumination</b>			
Listrik Pemerintah/ <i>State Electricity</i>	0	0	0
Listrik Non Pemerintah/ <i>Non-State Electricity</i>	0	0	0
Non Listrik/ <i>Non Electric</i>	0	10	10

Catatan/Note: <sup>1</sup>Desa pada tabel ini termasuk Unit Permukiman Transmigrasi (UPT) yang masih dibina oleh kementerian terkait dan nagari di Provinsi Papua/Villages in this table include Transmigration Settlement Unit which is still fostered by the relevant ministries and the nagari in the Province of Papua

Sumber/Source: BPS, Pendataan Potensi Desa (Podes) 2014, 2019, dan 2020/ BPS–Statistics Indonesia, Village Potential Data Collection 2014, 2019, and 2020

**Tabel 2.3.5** Banyaknya Desa/Kelurahan menurut Jenis Bahan Bakar untuk Memasak yang Digunakan oleh Sebagian Besar Keluarga di Kecamatan Yuguamuak, 2014–2020  
**Number of Villages/Kelurahan by Type of Cooking Fuel Used by Majority of Families in Yuguamuak Subdistrict, 2014–2020**

Jenis Bahan Bakar Type of Cooking Fuel	2014	2018	2019
(1)	(2)	(3)	(4)
Gas Kota/ City Gas	0	0	0
LPG 3 Kg/ 3 Kg-LPG	0	0	0
LPG lebih dari 3 Kg/ More than 3 Kg-LPG	0	0	0
Minyak Tanah/ Kerosene	0	0	0
Kayu Bakar/ Firewood	0	10	10
Lainnya/ Others	0	0	0

Catatan/Note: <sup>1</sup> Desa pada tabel ini termasuk Unit Permukiman Transmigrasi (UPT) yang masih dibina oleh kementerian terkait dan nagari di Provinsi Papua/Villages in this table include Transmigration Settlement Unit which is still fostered by the relevant ministries and the nagari in the Province of Papua

<sup>2</sup>Termasuk LPG lebih dari 3 Kg/ Including LPG more than 3 Kg

Sumber/Source: BPS, Pendataan Potensi Desa (Podes) 2014, 2019, dan 2020/ BPS–Statistics Indonesia, Village Potential Data Collection 2014, 2019, and 2020

**Tabel 2.3.6** Banyaknya Desa/Kelurahan menurut Sumber Air Minum Sebagian Besar Keluarga di Kecamatan Yugumuak, 2014–2020  
**Number of Villages/Kelurahan by Sources of Drinking Water of Majority of Families in Yugumuak Subdistrict, 2014–2020**

Sumber Air Minum Sources of Drinking Water	2014	2019	2020
(1)	(2)	(3)	(4)
Air Kemasan Bermerk/ Branded Bottled Water	0	0	0
Air Isi Ulang/ Refill Water	0	0	0
Ledeng dengan Meteran/ Bottled Water/Tap Water	0	0	0
Ledeng tanpa Meteran/ Electric/ Hand Pump	0	0	0
Sumur Bor atau Pompa/ Borehole/ Tube Well	0	0	0
Sumur/ Well	0	0	0
Mata Air/ Spring	0	0	0
Sungai/Danau/Kolam/ Waduk/Situ/Embung/Bendungan River/ Lake/ Pool/ Reservoir/ Dam	0	10	10
Air Hujan/ Rain-water	0	0	0
Lainnya/ Others	0	0	0

Catatan/Note: <sup>1</sup> Desa pada tabel ini termasuk Unit Permukiman Transmigrasi (UPT) yang masih dibina oleh kementerian terkait dan nagari di Provinsi Papua/Villages in this table include Transmigration Settlement Unit which is still fostered by the relevant ministries and the nagari in the Province of Papua

Sumber/Source: BPS, Pendataan Potensi Desa (Podes) 2014, 2019, dan 2020/ BPS–Statistics Indonesia, Village Potential Data Collection 2014, 2019, and 2020



**Tabel 2.3.7** Banyaknya Desa/Kelurahan menurut Penggunaan Fasilitas Tempat Buang Air Besar Sebagian Besar Keluarga di Kecamatan Yugumuak, 2014–2020  
**Number of Villages/Kelurahan by Toilet Facility Usage of Majority of Families in Yugumuak Subdistrict, 2014–2020**

Fasilitas Tempat Buang Air Besar Toilet Facility	2014	2019	2020
(1)	(2)	(3)	(4)
<b>Jamban/ Toilet</b>	0	0	0
Sendiri/ Private	0	0	0
Bersama/ Shared	0	0	0
Umum/ Public	0	0	0
<b>Bukan Jamban/ Non-Toilet</b>	0	10	10

Catatan/Note: <sup>1</sup> Desa pada tabel ini termasuk Unit Permukiman Transmigrasi (UPT) yang masih dibina oleh kementerian terkait dan nagari di Provinsi Papua/Villages in this table include Transmigration Settlement Unit which is still fostered by the relevant ministries and the nagari in the Province of Papua

Sumber/Source: BPS, Pendataan Potensi Desa (Podes) 2014, 2019, dan 2020/ BPS–Statistics Indonesia, Village Potential Data Collection 2014, 2019, and 2020

**Tabel 2.3.8** Banyaknya Kejadian Bencana Alam menurut Kelurahan/Desa dan Jenis Bencana Alam di Kecamatan Yugumuak, 2020  
**Number of Natural Disaster by Kelurahan/Village and Type of Natural Disaster in Yugumuak Subdistrict, 2020**

Kelurahan/Desa Kelurahan/Village	Gempa Bumi Earth-quake	Tsunami Tsunami	Gunung Meletus Volcanic Eruption	Tanah Longsor Landslide
(1)	(2)	(3)	(4)	(5)
Pemebut	0	0	0	0
Agenggen	0	0	0	0
Mugalolo	0	0	0	0
Yerusalem	0	0	0	0
Wobulo	0	0	0	0
Lambara	0	0	0	0
Wiyabubu	0	0	0	0
Yugumuak	0	0	0	0
Wilewak	0	0	0	0
Manggame	0	0	0	0
<b>Yugumuak</b>	<b>0</b>	<b>0</b>	<b>0</b>	<b>0</b>

Lanjutan Tabel/*Continued Table 2.3.8*

Kelurahan/Desa Kelurahan/Village	Banjir Flood	Banjir Bandang Flash Flood	Kekeringan Drought
(1)	(6)	(7)	(8)
Pemebut	0	0	0
Agenggen	0	0	0
Mugalolo	0	0	0
Yerusalem	0	0	0
Wobulo	0	0	0
Lambera	0	0	0
Wiyabubu	0	0	0
Yugumuak	0	0	0
Wilewak	0	0	0
Manggame	0	0	0
<b>Yugumuak</b>	<b>0</b>	<b>0</b>	<b>0</b>

Lanjutan Tabel/Continued Table 2.3.8

Kelurahan/Desa Kelurahan/Village	Kebakaran Hutan dan Lahan Forest and Land Fires	Angin Puyuh/Puting Beliung/Topan Typhoon/Cyclone	Gelombang Pasang Laut Tide
(1)	(9)	(10)	(11)
Pemebut	0	0	0
Agenggen	0	0	0
Mugalolo	0	0	0
Yerusalem	0	0	0
Wobulo	0	0	0
Lamera	0	0	0
Wiyabubu	0	0	0
Yugumuak	0	0	0
Wilewak	0	0	0
Manggame	0	0	0
<b>Yugumuak</b>	<b>0</b>	<b>0</b>	<b>0</b>

Catatan/Note: <sup>1</sup>Desa pada tabel ini termasuk Unit Permukiman Transmigrasi (UPT) yang masih dibina oleh kementerian terkait dan nagari di Provinsi Papua/Villages in this table include Transmigration Settlement Unit which is still fostered by the relevant ministries and the nagari in the Province of Papua

Sumber/Source: BPS, Pendataan Potensi Desa (Podes) 2019/ BPS–Statistics Indonesia, Village Potential Data Collection 2019

**Tabel 2.3.9** Banyaknya Korban Jiwa Akibat Bencana Alam menurut Kelurahan/Desa dan Jenis Bencana Alam di Kecamatan Yugumuak, 2020  
*Number of Casualties due to Natural Disaster by Kelurahan/Village and Type of Natural Disaster in Yugumuak Subdistrict, 2020*

Kelurahan/Desa Kelurahan/Village	Gempa Bumi Earth-quake	Tsunami Tsunami	Gunung Meletus Volcanic Eruption	Tanah Longsor Landslide
(1)	(2)	(3)	(4)	(5)
Pemebut	0	0	0	0
Agenggen	0	0	0	0
Mugalolo	0	0	0	0
Yerusalem	0	0	0	0
Wobulo	0	0	0	0
Lambera	0	0	0	0
Wiyabubu	0	0	0	0
Yugumuak	0	0	0	0
Wilewak	0	0	0	0
Manggame	0	0	0	0
<b>Yugumuak</b>	<b>0</b>	<b>0</b>	<b>0</b>	<b>0</b>

Lanjutan Tabel/Continued Table 2.3.9

Kelurahan/Desa Kelurahan/Village	Banjir Flood	Banjir Bandang Flash Flood	Kekeringan Drought
(1)	(6)	(7)	(8)
Pemebut	0	0	0
Agenggen	0	0	0
Mugalolo	0	0	0
Yerusalem	0	0	0
Wobulo	0	0	0
Lambera	0	0	0
Wiyabubu	0	0	0
Yugumuak	0	0	0
Wilewak	0	0	0
Manggame	0	0	0
<b>Yugumuak</b>	<b>0</b>	<b>0</b>	<b>0</b>

Lanjutan Tabel/Continued Table 2.3.9

Kelurahan/Desa Kelurahan/Village	Kebakaran Hutan dan Lahan Forest and Land Fires	Angin Puyuh/Puting Beliung/Topan Typhoon/Cyclone	Gelombang Pasang Laut Tide
(1)	(9)	(10)	(11)
Pemebut	0	0	0
Agenggen	0	0	0
Mugalolo	0	0	0
Yerusalem	0	0	0
Wobulo	0	0	0
Lambera	0	0	0
Wiyabubu	0	0	0
Yugumuak	0	0	0
Wilewak	0	0	0
Manggame	0	0	0
<b>Yugumuak</b>	<b>0</b>	<b>0</b>	<b>0</b>

Catatan/Note: <sup>1</sup> Desa pada tabel ini termasuk Unit Permukiman Transmigrasi (UPT) yang masih dibina oleh kementerian terkait dan nagari di Provinsi Papua/Villages in this table include Transmigration Settlement Unit which is still fostered by the relevant ministries and the nagari in the Province of Papua

Sumber/Source: BPS, Pendataan Potensi Desa (Podes) 2020/ BPS–Statistics Indonesia, Village Potential Data Collection 2020

**Tabel 2.3.10** Keberadaan Fasilitas/Upaya Antisipasi/Mitigasi Bencana Alam menurut Kelurahan/Desa di Kecamatan Yugumuak, 2020  
**Table** *Presence of Facilities/Effort in Anticipation/Mitigation of Natural Disaster by Kelurahan/Village in Yugumuak Subdistrict, 2020*

Kelurahan/Desa Kelurahan/Village	Sistem Peringatan Dini Bencana Alam Natural Disaster Early Warning System	Sistem Peringatan Dini Khusus Tsunami Tsunami Early Warning System	Perlengkapan Keselamatan Safety Equipment
(1)	(2)	(3)	(4)
Pemebut	0	0	0
Agenggen	0	0	0
Mugalolo	0	0	0
Yerusalem	0	0	0
Wobulo	0	0	0
Lambora	0	0	0
Wiyabubu	0	0	0
Yugumuak	0	0	0
Wilewak	0	0	0
Manggame	0	0	0



Lanjutan Tabel/Continued Table 2.3.10

Kelurahan/Desa Kelurahan/Village	Rambu-rambu dan Jalur Evakuasi Bencana Sign and Evacuation Route	Pembuatan, Perawatan, atau Normalisasi: Sungai, Kanal, Tanggul, Parit, Drainase, Waduk, Pantai, dll Engineering, Maintenance, or Normalization: Rivers, Canals, Dikes, ect
(1)	(5)	(6)
Pemebut	0	0
Agenggen	0	0
Mugalolo	0	0
Yerusalem	0	0
Wobulo	0	0
Lambra	0	0
Wiyabubu	0	0
Yugumuak	0	0
Wilewak	0	0
Manggame	0	0

Catatan/Note: <sup>1</sup> Desa pada tabel ini termasuk Unit Permukiman Transmigrasi (UPT) yang masih dibina oleh kementerian terkait dan nagari di Provinsi Papua/Villages in this table include Transmigration Settlement Unit which is still fostered by the relevant ministries and the nagari in the Province of Papua

Sumber/Source: BPS, Pendataan Potensi Desa (Podes) 2020/ BPS–Statistics Indonesia, Village Potential Data Collection 2020

**Tabel 2.3.11** Banyaknya Embung Desa menurut Kelurahan/Desa di Kecamatan Yugumuak, 2019 dan 2020  
**Number of Village Reservoirs by Kelurahan/Village in Yugumuak Subdistrict, 2019 and 2020**

Kelurahan/Desa Kelurahan/Village	2018	2019
(1)	(2)	(3)
Pemebut	0	0
Agenggen	0	0
Mugalolo	0	0
Yerusalem	0	0
Wobulo	0	0
Lambers	0	0
Wiyabubu	0	0
Yugumuak	0	0
Wilewak	0	0
Manggama	0	0
<b>Yugumuak</b>	<b>0</b>	<b>0</b>

Catatan/Note: <sup>1</sup> Desa pada tabel ini termasuk Unit Permukiman Transmigrasi (UPT) yang masih dibina oleh kementerian terkait dan nagari di Provinsi Papua/Villages in this table include Transmigration Settlement Unit which is still fostered by the relevant ministries and the nagari in the Province of Papua

Sumber/Source:

BPS, Pendataan Potensi Desa (Podes) 2020/ BPS–Statistics Indonesia, Village Potential Data Collection 2020

**Tabel 2.3.12** Banyaknya Desa/Kelurahan yang Memiliki Kelompok Kegiatan Olahraga menurut Jenis Olahraga dan Ketersediaan Fasilitas/Lapangan Olahraga di Kecamatan Yugumuak, 2020  
**Number of Village/Kelurahan Having Sports Activity Group by Type of Sports and Availability of Sports Facility/Field in Yugumuak Subdistrict, 2020**

Jenis Olahraga Type of Sports	Kondisi Fasilitas/Lapangan Olahraga Sports Facility/Field Condition			Tidak Ada Fasilitas/Lapangan Olahraga No Sports Facility/Field
	Baik Good	Rusak Sedang Moderately Damaged	Rusak Parah Badly Damaged	
(1)	(2)	(3)	(4)	(5)
Sepak Bola/ Soccer	0	0	0	10
Bola Voli/ Volley Ball	0	0	0	10
Bulu Tangkis/ Badminton	0	0	0	10
Bola Basket/ Basket Ball	0	0	0	10
Tenis Lapangan/ Court Tennis	0	0	0	10
Tenis Meja/ Table Tennis	0	0	0	10
Futsal/ Futsal	0	0	0	10
Renang/ Swimming Pool	0	0	0	10
Bela Diri (Pencak Silat, Karate, dll) Martial Arts (Pencak Silat, Karate, etc)	0	0	0	10
Bilyard/ Bilyards	0	0	0	10
Pusat Kebugaran (Senam, Fitness, Aerobik, dll) Fitness Center (Gymnastics, Fitness, Aerobics, etc)	0	0	0	10
Lainnya/ Others	0	0	0	10

Catatan/Note: <sup>1</sup> Desa pada tabel ini termasuk Unit Permukiman Transmigrasi (UPT) yang masih dibina oleh kementerian terkait dan nagari di Provinsi Papua/Villages in this table include Transmigration Settlement Unit which is still fostered by the relevant ministries and the nagari in the Province of Papua

Sumber/Source: BPS, Pendataan Potensi Desa (Podes) 2020/ BPS–Statistics Indonesia, Village Potential Data Collection 2020



**03**

**PENDUDUK DAN KETENAGAKERJAAN  
POPULATION AND EMPLOYMENT**

<https://puncakkab.bps.go.id>



## PENJELASAN TEKNIS

1. Sumber utama data kependudukan adalah sensus penduduk yang dilaksanakan setiap sepuluh tahun sekali. Sensus penduduk telah dilaksanakan sebanyak enam kali sejak Indonesia merdeka, yaitu tahun 1961, 1971, 1980, 1990, 2000, dan 2010. Di dalam sensus penduduk, pencacahan dilakukan terhadap seluruh penduduk yang berdomisili di wilayah teritorial Indonesia termasuk warga negara asing kecuali anggota korps diplomatik negara sahabat beserta keluarganya. Metode pengumpulan data dalam sensus dilakukan dengan wawancara antara petugas sensus dengan responden dan juga melalui e-census. Pencatatan penduduk menggunakan konsep usual residence, yaitu konsep di mana penduduk biasa bertempat tinggal. Bagi penduduk yang bertempat tinggal tetap dicacah di mana mereka biasa tinggal, sedangkan untuk penduduk yang tidak bertempat tinggal tetap dicacah di tempat di mana mereka ditemukan petugas sensus pada malam 'Hari Sensus'. Termasuk penduduk yang tidak bertempat tinggal tetap adalah tuna wisma, awak kapal berbendera Indonesia, penghuni perahu/rumah apung, masyarakat terpencil/terasing,

## TECHNICAL NOTES

1. *The main source of demographic data is population census, which is conducted every ten years. Population Census has been conducted six times since Indonesia's independence: 1961, 1971, 1980, 1990, 2000, and 2010. The population census enumerates all residents who domicile in the entire territory of Indonesia including foreign citizens except the diplomatic corps members and their families. The method of data collection in a population census involves interviewing respondents and conducting e-census. Enumeration of the population uses the concept of "usual residence", which is the concept of "places where people usually live". De jure was applied to the permanent residents, while de facto was applied to non-permanent residents. The permanent residents were enumerated in place where they normally live, the non-permanent residents were enumerated where they were found by the enumerators, on the night of 'Census Date'. The non permanent residents include homeless people, ship crew, boat people, remote area community, and internally displaced persons. Those who had permanent residence and had been travelling away from their home for six months or more*

1. dan pengungsi. Bagi mereka yang mempunyai tempat tinggal tetap dan sedang bepergian ke luar wilayah lebih dari enam bulan, tidak dicacah di tempat tinggalnya, tetapi dicacah di tempat tujuannya. Untuk tahun yang tidak dilaksanakan sensus penduduk, data kependudukan diperoleh dari hasil proyeksi penduduk. Proyeksi penduduk merupakan suatu perhitungan ilmiah yang didasarkan pada asumsi dari komponen-komponen perubahan penduduk, yaitu kelahiran, kematian, dan migrasi. Proyeksi penduduk Indonesia 2010–2035 menggunakan data dasar penduduk hasil SP2010.
  2. Penduduk Indonesia adalah semua orang yang berdomisili di wilayah teritorial Indonesia selama 6 bulan atau lebih dan atau mereka yang berdomisili kurang dari 6 bulan tetapi bertujuan menetap.
  3. Laju pertumbuhan penduduk adalah angka yang menunjukkan persentase penambahan penduduk dalam jangka waktu tertentu.
  4. Kepadatan penduduk adalah rasio banyaknya penduduk per kilometer persegi.
  5. Rasio jenis kelamin adalah perbandingan antara penduduk laki-laki dan penduduk perempuan pada suatu wilayah dan waktu tertentu. Biasanya
1. *were not enumerated in their permanent place, but in the place where they were during the census. For the periods where the population census is not conducted, population projection is done to estimate population during those years. The population projection is an estimate based on the demographic components, such as birth, death, and migration. Indonesia's 2010–2035 population projection used the 2010 Population Census as the base population.*
  2. *The population of Indonesia are all residents of the entire territory of Indonesia who have stayed for six months or longer, and those who intended to stay more than six months even though their length of stay is less than six months.*
  3. *The growth rate of population is the number that show percentage of population growth within a specified period.*
  4. *Population density is ratio of population per square kilometer.*
  5. *Sex ratio is the ratio of males population to females population in a given area and time, usually expressed as the number of males for every 100 females.*
  6. *Population distribution is the pattern of population distribution in an area, either by geographic*



- dinyatakan dengan banyaknya penduduk laki-laki untuk 100 penduduk perempuan.
6. Distribusi penduduk adalah pola persebaran penduduk di suatu wilayah, baik berdasarkan batas-batas geografis maupun berdasarkan batas-batas administrasi pemerintahan.
  7. Komposisi penduduk adalah pola persebaran penduduk menurut karakteristiknya, contoh: penduduk menurut kelompok umur, penduduk menurut jenis kelamin.
  8. Rumah tangga adalah seseorang atau sekelompok orang yang mendiami sebagian atau seluruh bangunan fisik/sensus dan biasanya tinggal bersama serta pengelolaan makan dari satu dapur. Yang dimaksud makan dari satu dapur adalah jika pengurusan kebutuhan sehari-harinya dikelola bersama-sama menjadi satu.
  9. Anggota rumah tangga adalah semua orang yang biasanya bertempat tinggal di suatu rumah tangga, baik yang berada di rumah pada waktu pencacahan maupun yang sementara tidak ada.
  10. Rata-rata anggota rumah tangga adalah angka yang menunjukkan rata-rata jumlah anggota rumah tangga per rumah tangga.
  11. Istilah migrasi seumur hidup disebut bila provinsi tempat tinggal seseorang pada saat *boundaries or by government administrative boundaries.*
7. *Population composition is the pattern of population distribution by its characteristics, example: population by age group, population by sex*
  8. *Household is an individual or group of people living in a physical/census building unit or part of it and usually commit on a common provision for food and other essentials of living. Common provision for food means one organising daily needs for all of household members.*
  9. *Household member are those who usually lives in a household regardless of their location at the time of enumeration.*
  10. *Average household size is the average number of household members per household.*
  11. *Lifetime migration terminology if someone's province of residence at the time of enumeration was different from his/her province of birthplace.*
  12. *Recent migration terminology if someone's province of residence at the time of enumeration was different from his/her province of residence 5 years ago.*
  13. *Working age population is*

1. pencacahan berbeda dengan provinsi tempat lahirnya.
  2. Istilah migrasi risen disebut bila provinsi tempat tinggal seseorang pada saat pencacahan berbeda dengan provinsi tempat tinggalnya 5 tahun yang lalu.
  3. Penduduk usia kerja adalah penduduk yang berumur 15 tahun ke atas.
  4. Angkatan kerja adalah penduduk usia kerja (15 tahun ke atas) yang bekerja, punya pekerjaan namun sementara tidak bekerja, dan pengangguran.
  5. Bekerja adalah kegiatan ekonomi yang dilakukan oleh seseorang dengan maksud memperoleh atau membantu memperoleh pendapatan atau keuntungan dan lamanya bekerja paling sedikit 1 jam secara terus menerus dalam seminggu yang lalu (termasuk pekerja keluarga tanpa upah yang membantu dalam suatu usaha/kegiatan ekonomi).
  6. Jumlah jam kerja seluruhnya adalah jumlah jam kerja yang digunakan untuk bekerja (tidak termasuk jam kerja istirahat resmi dan jam kerja yang digunakan untuk hal-hal di luar pekerjaan).
  7. Lapangan usaha adalah bidang kegiatan dari pekerjaan/tempat bekerja di mana seseorang bekerja. Klasifikasi lapangan usaha mengikuti Klasifikasi Baku Lapangan Usaha Indonesia (KBLI) dalam 1 digit.
  8. Status pekerjaan adalah
1. *persons of 15 years and over.*
  2. *Labor force or economically active are persons of 15 years and over, who in the previous week were working, temporarily absent from work but having jobs, and unemployment.*
  3. *Working is economic activity conducted by a person and intended to earn income by doing work or helping to do work at least one hour continuously during the reference week (including unpaid family worker/s for any economic activity).*
  4. *Total working hours is the total hours spent by an employee to perform all jobs (excluding the time used for other activities which are not classified as work).*
  5. *Industry is field of a person's activity or establishment. The classification of industries follows the Indonesia Standard Industrial Classification (KBLI) in one digit.*
  6. *Employment status is the status of a person at his place of work or establishment where he was employed.*
  7. *Own-account worker is a person who works at his own risk without assisted by paid per mount worker or unpaid worker include technical job or skill job.*
  8. *Employer assisted by temporary*

kedudukan seseorang dalam unit usaha/kegiatan dalam melakukan pekerjaan.

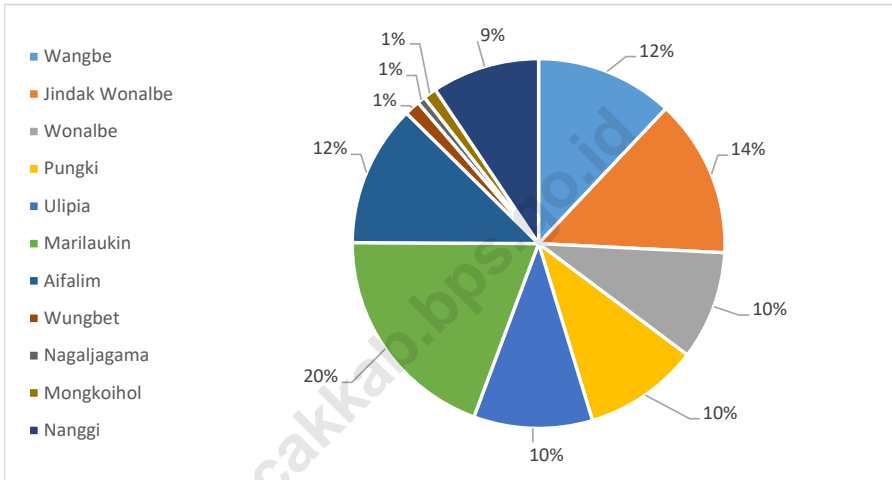
9. Berusaha sendiri tanpa dibantu orang lain adalah bekerja atau berusaha dengan menanggung risiko secara ekonomis, yaitu dengan tidak kembalinya ongkos produksi yang telah dikeluarkan dalam rangka usahanya tersebut, serta tidak menggunakan pekerja dibayar maupun pekerja tak dibayar, termasuk yang sifat pekerjaannya memerlukan teknologi atau keahlian khusus.
10. Berusaha dibantu buruh tidak tetap/buruh tidak dibayar adalah bekerja atau berusaha atas risiko sendiri, dan menggunakan buruh/pekerja tak dibayar dan atau buruh/pekerja tidak tetap.
11. Berusaha dibantu buruh tetap/buruh dibayar adalah berusaha atas risiko sendiri dan mempekerjakan paling sedikit satu orang buruh/pekerja tetap yang dibayar.
12. Buruh/karyawan/pegawai adalah seseorang yang bekerja pada orang lain atau instansi/kantor/ perusahaan secara tetap dengan menerima upah/gaji baik berupa uang maupun barang. Buruh yang tidak mempunyai majikan tetap, tidak digolongkan sebagai buruh/karyawan, tetapi sebagai pekerja bebas. Seseorang dianggap memiliki majikan tetap jika memiliki 1 (satu) majikan (orang/rumah tangga) yang

*workers/unpaid worker is a person who works at his own risk and assisted by temporary worker/unpaid worker.*

9. *Employer assisted by permanent workers/paid workers is a person who does his business at her/his own risk at least one assisted by paid permanent worker.*
10. *Employee is a person who work permanently for other people or institution/office/ company and gains some money/cash or goods as wage/salary. Labor who have no permanent employer is not categorized as a laborer/ worker/ employee but casual worker. A laborers in general is considered to have a permanent employer if he has the same employer during the past month, particularly for building construction sector is 3 months. If the employer is an institution, more than 1 (one) employer is allowed.*
11. *Casual employee is a person who does not work permanently for other people/employer/ institution (more than 1 employer during the last 1 month) in agricultural sector, either home industry or not home industry, or in non-agricultural sector based on remuneration paid with money or goods, and based on daily or contact payment system.*
12. *Unpaid worker is a person who intended to work without pa,y*

1. sama dalam sebulan terakhir, khusus pada sektor bangunan batasannya tiga bulan. Apabila majikannya instansi/lembaga, boleh lebih dari satu.
  2. Pekerja bebas adalah seseorang yang bekerja pada orang lain/majikan/institusi yang tidak tetap (lebih dari 1 majikan dalam sebulan terakhir) di usaha pertanian baik berupa usaha rumah tangga maupun bukan usaha rumah tangga, ataupun di nonpertanian atas dasar balas jasa dengan menerima upah atau imbalan baik berupa uang maupun barang, dan baik dengan sistem pembayaran harian maupun borongan.
  3. Pekerja tak dibayar adalah seseorang yang bekerja membantu usaha untuk memperoleh penghasilan/keuntungan yang dilakukan oleh salah seorang anggota rumah tangga atau bukan anggota rumah tangga tanpa mendapat upah/gaji baik berupa uang maupun barang.
1. *either with money or good, in an establishment run by other members of the family, relative or neighbour.*

**Gambar 3.1** **Persentase Persebaran Penduduk Berdasarkan Desa di Distrik Wangbe, 2020**  
**Percentage of Population Distribution by Village in Wangbe Subdistrict, 2020**



Sumber/Source: BPS, Sensus Penduduk (SP) 2020/BPS-Statistics Indonesia, 2020 Population Census

**Tabel 3.1** Jumlah Penduduk Berdasarkan Jenis Kelamin dan Desa di Kecamatan Wangbe, 2020  
*Number of Population by Gender and Village in Wangbe Subdistrict, 2020*

Kecamatan	Penduduk		Total
	Laki - laki	Perempuan	
(1)	(2)		
Wangbe	558	454	1012
Jindak Wonalbe	612	556	1168
Wonalbe	472	331	803
Pungki	488	360	848
Ulipia	453	419	872
Marilaukin	893	750	1643
Aifalim	573	473	1046
Wungbet	63	50	113
Nagaljagama	29	31	60
Mongkoihol	56	41	97
Nanggi	429	361	790
<b>Wangbe</b>	<b>4626</b>	<b>3826</b>	<b>8452</b>

04

PARIWISATA  
TOURISM

PARIWISATA  
TOURISM

4



<https://puncakkab.bps.go.id>





**Tabel 4.1** Jumlah Rumah Makan/Restoran menurut Kelurahan/Desa di Kecamatan Yugumuak, 2017–2020  
**Number of Restaurants by Kelurahan/Village in Yugumuak Subdistrict, 2017–2020**

Kelurahan/Desa Kelurahan/Village	2016	2017	2018	2019
(1)	(2)	(3)	(4)	(5)
Pemebut	0	0	0	0
Agenggen	0	0	0	0
Mugalolo	0	0	0	0
Yerusalem	0	0	0	0
Wobulo	0	0	0	0
Lambera	0	0	0	0
Wiyabubu	0	0	0	0
Yugumuak	0	0	0	0
Wilewak	0	0	0	0
Manggame	0	0	0	0
<b>Yugumuak</b>	<b>0</b>	<b>0</b>	<b>0</b>	<b>0</b>

Sumber/Source: BPS, Pendataan Potensi Desa (Podes)/BPS-Statistics Indonesia, Village Potential Data Collecting

**Tabel 4.2** Banyaknya Sarana dan Prasarana Ekonomi menurut Kelurahan/Desa dan Jenisnya di Kecamatan Yugumuak, 2020  
**Number of Economic Facilities and Infrastructure by Kelurahan/Village in Yugumuak Subdistrict, 2020**

Kelurahan/Desa Kelurahan/Village	Kelompok Pertokoan Shopping Complex	Pasar dengan Bangunan Permanen Market in Permanent Building	Pasar dengan Bangunan Semi Permanen Market without Semi-Permanent Building	Pasar Tanpa Bangunan Market without Permanent Building
(1)	(2)	(3)	(4)	(5)
Pemebut	0	0	0	0
Agenggen	0	0	0	0
Mugalolo	0	0	0	0
Yerusalem	0	0	0	0
Wobulo	0	0	0	0
Lambora	0	0	0	0
Wiyabubu	0	0	0	0
Yugumuak	0	0	0	0
Wilewak	0	0	0	0
Manggame	0	0	0	0
<b>Yugumuak</b>	<b>0</b>	<b>0</b>	<b>0</b>	<b>0</b>

Lanjutan Tabel/*Continued Table 4.2*

Kelurahan/Desa <i>Kelurahan/Village</i>	Minimarket / Swalayan <sup>2</sup> <i>Minimarket/ Supermarket<sup>2</sup></i>	Toko/Warung Kelontong <i>Shop/ Grocery Store</i>	Restoran/ Rumah Makan <i>Restaurant/ Food Stall</i>
(1)	(2)	(3)	(4)
Agadugume	0	0	0
Gutyenggenak	0	0	0
Dugunale	0	0	0
Ogobak Pelenak	0	0	0
Dolinggu	0	0	0
Ayume	0	0	0
Terowi	0	0	0
<b>Yugumuak</b>	<b>0</b>	<b>0</b>	<b>0</b>

Lanjutan Tabel/Continued Table 4.2

Kelurahan/Desa Kelurahan/Village	Warung/Kedai Makanan Food & Beverage Store	Hotel Hotel	Hostel/Motel/ Losmen/Wisma Hostel/ Motel/ Inn/ Pensions
(1)	(2)	(3)	(4)
Pemebut	0	0	0
Agenggen	0	0	0
Mugalolo	0	0	0
Yerussalem	0	0	0
Wobulo	0	0	0
Lambora	0	0	0
Wiyabubu	0	0	0
Yugumuak	0	0	0
Wilewak	0	0	0
Manggama	0	0	0
<b>Yugumuak</b>	<b>0</b>	<b>0</b>	<b>0</b>

Catatan/Note: <sup>1</sup>Desa pada tabel ini termasuk Unit Permukiman Transmigrasi (UPT) yang masih dibina oleh kementerian terkait dan nagari di Provinsi Papua/Villages in this table include Transmigration Settlement Unit which is still fostered by the relevant ministries and the nagari in the Province of Papua

<sup>2</sup>Memiliki luas < 400m<sup>2</sup>/ Has an area < 400 m<sup>2</sup>

Sumber/Source: BPS, Pendataan Potensi Desa (Podes)/ BPS—Statistics Indonesia, Village Potential Data Collection

**Tabel**  
**Table** 4.3

**Banyaknya Sarana Lembaga Keuangan yang Beroperasi menurut Kelurahan/Desa dan Jenisnya di Kecamatan Yugumuak, 2020**  
*Number of Operating Financial Institution Facilities by Kelurahan/Village in Yugumuak Subdistrict, 2020*

Kelurahan/Desa <i>Kelurahan/Village</i>	Bank Umum Pemerintah <i>Government Bank</i>	Bank Umum Swasta <i>Private Bank</i>	Bank Perkreditan Rakyat <i>Rural Bank</i>
(1)	(2)	(3)	(4)
Pemebut	0	0	0
Agenggen	0	0	0
Mugalolo	0	0	0
Yerussalem	0	0	0
Wobulo	0	0	0
Lambora	0	0	0
Wiyabubu	0	0	0
Yugumuak	0	0	0
Wilewak	0	0	0
Manggame	0	0	0
<b>Yugumuak</b>	<b>0</b>	<b>0</b>	<b>0</b>

Catatan/Note: <sup>1</sup>Desa pada tabel ini termasuk Unit Permukiman Transmigrasi (UPT) yang masih dibina oleh kementerian terkait dan nagari di Provinsi Papua/Villages in this table include Transmigration Settlement Unit which is still fostered by the relevant ministries and the nagari in the Province of Papua

Sumber/Source: BPS, Pendataan Potensi Desa (Podes)/ BPS—Statistics Indonesia, Village Potential Data Collection

**Tabel 4.4** Banyaknya Koperasi yang Masih Aktif menurut Kelurahan/Desa dan Jenis Koperasi di Kecamatan Yugumuak, 2020  
*Number of Active Cooperatives by Kelurahan/Village in Yugumuak Subdistrict, 2020*

Kelurahan/Desa Kelurahan/Village	Koperasi Unit Desa (KUD) Village Cooperative Unit	Koperasi Industri Kecil dan Kerajinan Rakyat (Kopinkra) Small Industry and Citizen Handicraft Cooperative	Koperasi Simpan Pinjam (Kospin) Saving and Loan Cooperative	Koperasi Lainnya Other Cooperative
(1)	(2)	(3)	(4)	(5)
Pemebut	0	0	0	0
Agenggen	0	0	0	0
Mugalolo	0	0	0	0
Yerussalem	0	0	0	0
Wobulo	0	0	0	0
Lambera	0	0	0	0
Wiyabubu	0	0	0	0
Yugumuak	0	0	0	0
Wilewak	0	0	0	0
Manggame	0	0	0	0
<b>Yugumuak</b>	<b>0</b>	<b>0</b>	<b>0</b>	<b>0</b>

Catatan/Note: <sup>1</sup>Desa pada tabel ini termasuk Unit Permukiman Transmigrasi (UPT) yang masih dibina oleh kementerian terkait dan nagari di Provinsi Papua/Villages in this table include Transmigration Settlement Unit which is still fostered by the relevant ministries and the nagari in the Province of Papua

Sumber/Source: BPS, Pendataan Potensi Desa (Podes)/ BPS–Statistics Indonesia, Village Potential Data Collection

**Tabel**  
**Table 4.5**

**Jumlah Menara dan Operator Layanan Komunikasi Telepon Seluler Serta Kondisi Sinyal Telepon Seluler menurut Kelurahan/Desa di Kecamatan Yugumuak, 2020**  
**Number of Operating Financial Institution Facilities by Kelurahan/Village in Yugumuak Subdistrict, 2020**

<b>Kelurahan/Desa</b> <b>Kelurahan/Village</b>	<b>Jumlah Menara</b> <b>Telepon Seluler</b> <b>(BTS)</b> <b>Number of Base</b> <b>Transceiver</b> <b>Station (BTS)</b>	<b>Jumlah Operator</b> <b>Layanan Komunikasi</b> <b>Telepon Seluler Yang</b> <b>Menjangkau di Desa/</b> <b>Kelurahan</b> <b>Number of Celluler</b> <b>Communication Service</b> <b>Operators Reaching</b> <b>Village/ Kelurahan</b>	<b>Kondisi Sinyal</b> <b>Telepon Seluler di</b> <b>Sebagian Besar Wilayah</b> <b>Desa/Kelurahan</b> <b>Cellular Phone Signal</b> <b>Condition in Majority of</b> <b>Village/Kelurahan Area</b>
(1)	(2)	(3)	(4)
Pemebut	0	0	0
Agenggen	0	0	0
Mugalolo	0	0	0
Yerussalem	0	0	0
Wobulo	0	0	0
Lambera	0	0	0
Wiyabubu	0	0	0
Yugumuak	0	0	0
Wilewak	0	0	0
Manggame	0	0	0
<b>Yugumuak</b>	<b>0</b>	<b>0</b>	<b>0</b>

Catatan/Note: <sup>1</sup>Desa pada tabel ini termasuk Unit Permukiman Transmigrasi (UPT) yang masih dibina oleh kementerian terkait dan nagari di Provinsi Papua/Villages in this table include Transmigration Settlement Unit which is still fostered by the relevant ministries and the nagari in the Province of Papua

Sumber/Source: BPS, Pendataan Potensi Desa (Podes)/ BPS—Statistics Indonesia, Village Potential Data Collection

**Tabel 4.6** Sarana Transportasi Antar Desa/Kelurahan menurut Kelurahan/Desa di Kecamatan Yugumuak, 2020  
*Inter-Village/Kelurahan Transportation Facilities by Kelurahan/Village in Yugumuak Subdistrict, 2020*

Kelurahan/Desa Kelurahan/Village	Jenis Transportasi Type of Transportation	Keberadaan Angkutan Umum Availability of Public Transportation
(1)	(2)	(3)
Pemebut	Darat	Tidak Ada
Agenggen	Darat	Tidak Ada
Mugalolo	Darat	Tidak Ada
Yerusalem	Darat	Tidak Ada
Wobulo	Darat	Tidak Ada
Lambera	Darat	Tidak Ada
Wiyabubu	Darat	Tidak Ada
Yugumuak	Darat	Tidak Ada
Wilewak	Darat	Tidak Ada
Manggame	Darat	Tidak Ada

Catatan/Note: <sup>1</sup>Desa pada tabel ini termasuk Unit Permukiman Transmigrasi (UPT) yang masih dibina oleh kementerian terkait dan nagari di Provinsi Papua/Villages in this table include Transmigration Settlement Unit which is still fostered by the relevant ministries and the nagari in the Province of Papua

Sumber/Source: BPS, Pendataan Potensi Desa (Podes)/ BPS–Statistics Indonesia, Village Potential Data Collection



**Tabel**  
**Table** 4.7**Kondisi Jalan Darat Antar Desa/Kelurahan menurut Kelurahan/Desa di Kecamatan Yugumuak, 2020**  
**Condition of Inter-Village/Kelurahan Roads by Kelurahan/Village in Yugumuak Subdistrict, 2020**

<b>Kelurahan/Desa</b> <b>Kelurahan/Village</b>	<b>Jenis Permukaan Jalan</b> <b>Type of Road Surface</b>	<b>Dapat Dilalui Kendaraan Bermotor Roda 4 atau Lebih</b> <b>Can be Passed by Four or More Wheel Vehicle</b>
(1)	(2)	(3)
Pemebut	Jalan Setapak	Tidak
Agenggen	Jalan Setapak	Tidak
Mugalolo	Jalan Setapak	Tidak
Yerusalem	Jalan Setapak	Tidak
Wobulo	Jalan Setapak	Tidak
Lambora	Jalan Setapak	Tidak
Wiyabubu	Jalan Setapak	Tidak
Yugumuak	Jalan Setapak	Tidak
Wilewak	Jalan Setapak	Tidak
Manggame	Jalan Setapak	Tidak

Catatan/Note: <sup>1</sup> Desa pada tabel ini termasuk Unit Permukiman Transmigrasi (UPT) yang masih dibina oleh kementerian terkait dan nagari di Provinsi Papua/Villages in this table include Transmigration Settlement Unit which is still fostered by the relevant ministries and the nagari in the Province of Papua

Sumber/Source: BPS, Pendataan Potensi Desa (Podes)/ BPS—Statistics Indonesia, Village Potential Data Collection

**Tabel**  
**Table** 4.8

**Keberadaan Kantor Pos/Pos Pembantu/Rumah Pos dan Perusahaan/Agen Jasa Ekspedisi Swasta menurut Kelurahan/Desa di Kecamatan Yugumuak, 2020**  
**Availability of Post Office/Subsidiary of Post Office and Private Expedition Service Company by Kelurahan/Village in Yugumuak Subdistrict, 2020**

Kelurahan/Desa Kelurahan/Village	Kantor Pos/Pos Pembantu/ Rumah Pos Post Office/Subsidiary of Post Office	Perusahaan/Agen Jasa Ekspedisi Swasta Private Expedition Service Company
(1)	(2)	(3)
Pemebut	0	0
Agenggen	0	0
Mugalolo	0	0
Yerussalem	0	0
Wobulo	0	0
Lambera	0	0
Wiyabubu	0	0
Yugumuak	0	0
Wilewak	0	0
Manggame	0	0

Catatan/Note: <sup>1</sup>Desa pada tabel ini termasuk Unit Permukiman Transmigrasi (UPT) yang masih dibina oleh kementerian terkait dan nagari di Provinsi Papua/Villages in this table include Transmigration Settlement Unit which is still fostered by the relevant ministries and the nagari in the Province of Papua

Sumber/Source: BPS, Pendataan Potensi Desa (Podes)/ BPS—Statistics Indonesia, Village Potential Data Collection





Sensus  
Penduduk  
2020

# DATA

MENCERDASKAN BANGSA

-Enlighten the Nation-



**BADAN PUSAT STATISTIK  
KABUPATEN PUNCAK**  
*BPS-Statistics of Puncak Regency*  
Distrik Ilaga, Kab. Puncak 98972  
E-mail: [bps9433@bps.go.id](mailto:bps9433@bps.go.id)  
Homepage: <http://puncakkab.bps.go.id>