

Katalog : 1102001.1275020

**KECAMATAN  
MEDAN JOHOR  
DALAM ANGKA**

**2019**



**TAMAN CADIKA**

TAMAN CADIKA JOHOR



**BADAN PUSAT STATISTIK  
KOTA MEDAN**

**KECAMATAN  
MEDAN JOHOR  
DALAM ANGKA**

**2019**



**TAMAN CADIKA**

TAMAN CADIKA JOHOR

## **KECAMATAN MEDAN JOHOR DALAM ANGKA 2019**

Katalog BPS : 1102001.1275020  
No. Publikasi : 12750.1909  
No. ISBN : 978-602-405-132-7

Ukuran buku : 21cm x 15 cm  
Jumlah Halaman : xviii + 85

Naskah:  
Badan Pusat Statistik Kota Medan

Penyunting:  
Badan Pusat Statistik Kota Medan

Gambar Kulit:  
Badan Pusat Statistik Kota Medan

Diterbitkan Oleh:  
©Badan Pusat Statistik Kota Medan

Dicetak Oleh:  
CV. Mandiri Lestari

Dilarang mengumumkan, mendistribusikan, mengomunikasikan, dan/atau menggandakan sebagian atau seluruh isi buku ini untuk tujuan komersial tanpa izin tertulis dari Badan Pusat Statistik Kota Medan

## TIM PENYUSUN

**Penanggung Jawab** : Enny Nuryani Nasution

**Penyusun Naskah** : Rohani

**Tata Letak** : Rosdiana Sirait

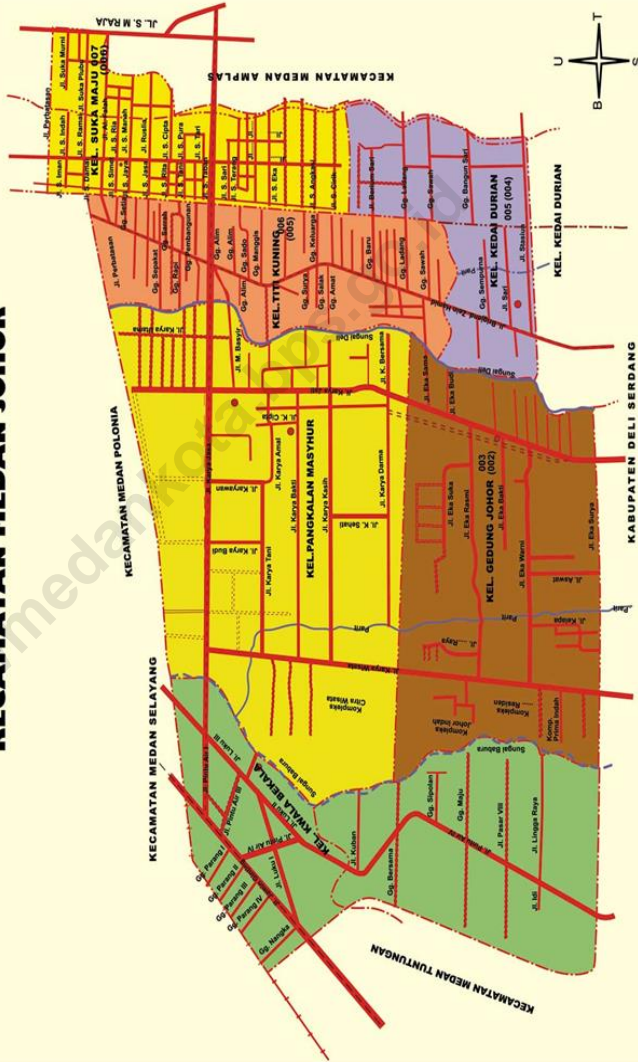
**Gambar Kulit** : Rina Nopita Manullang

**Penyunting** : Rosdiana Sirait

<https://medankota.bps.go.id>



# SKETSA PETA KECAMATAN MEDAN JOHOR





## KATA PENGANTAR

Dengan memanjatkan puji dan syukur ke hadirat Tuhan Yang Maha Esa, kami telah dapat menyelesaikan publikasi "Kecamatan Medan Johor Dalam Angka 2019" ini. Selesaiannya penerbitan publikasi ini dimungkinkan berkat adanya bantuan dari Pemerintah Kecamatan Medan Johor serta instansi pemerintah lainnya yang ada di Kecamatan Medan Johor.

Kebutuhan akan data statistik semakin meningkat untuk saat ini. Hal itu menjadi pendorong bagi kami untuk menyusun publikasi ini. Data yang disajikan dalam publikasi ini bersumber dari data yang terdapat di kantor Kecamatan Medan Johor, kantor kelurahan seKecamatan Medan Johor serta instansi pemerintah lainnya yang ada di Kecamatan Medan Johor. Selain itu data yang ada pada publikasi ini merupakan data yang bersumber dari berbagai kegiatan rutin, survei, maupun sensus yang diselenggarakan Badan Pusat Statistik di Kecamatan Medan Johor.

Pada kesempatan ini kami mengucapkan terima kasih kepada Camat Medan Johor atas perhatian dan bantuannya sehingga terbitnya publikasi ini, serta kepada instansi pemerintah lainnya.

Saran dan kritik yang bersifat membangun dari berbagai pihak sangat kami harapkan demi penyempurnaan publikasi ini di masa yang akan datang.

Akhirnya semoga penyajian data statistik ini dapat membantu dalam memenuhi kebutuhan data bagi pihak-pihak yang memerlukan, serta bermanfaat bagi semua pihak.

Medan, September 2019  
**Kepala Badan Pusat Statistik  
Kota Medan,**



**Dra. Enny Nuryani Nasution  
NIP.19651002 199203 2 001**





## DAFTAR ISI

	Halaman
Peta Kecamatan Medan Johor.....	v
Kata Pengantar .....	vii
Daftar Isi .....	ix
Daftar Tabel .....	xi
Daftar Gambar .....	xv
Daftar Lampiran.....	xvii
BAB I Keadaan Geografis .....	1
BAB II Pemerintahan.....	9
BAB III Penduduk dan Tenaga Kerja.....	17
BAB IV Sosial .....	29
BAB V Industri, Energi, dan Air Minum .....	47
BAB VI Ekonomi.....	55
BAB VII Hotel, Restoran, dan Pariwisata .....	65
BAB VIII Keuangan dan Harga .....	73
Lampiran .....	79



## DAFTAR TABEL

Halaman

Tabel 1.1:	Letak dan geografis Kecamatan Medan Johor tahun 2018 .....	5
Tabel 1.2:	Luas wilayah dirinci per kelurahan di Kecamatan Medan Johor tahun 2018 .....	6
Tabel 1.3:	Jarak kantor kelurahan ke kantor camat di Kecamatan Medan Johor tahun 2018 .....	7
Tabel 1.4:	Daftar alamat kantor kelurahan se-Kecamatan Medan Johor tahun 2018 .....	8
Tabel 2.1:	Jumlah lingkungan dan blok sensus, dirinci menurut kelurahan di Kecamatan Medan Johor tahun 2018 .....	13
Tabel 2.2:	Jumlah PNS dan pegawai honor di kantor camat dan instansi pemerintah di Kecamatan Medan Johor tahun 2018 (Jiwa) .....	14
Tabel 2.3:	Jumlah PNS menurut golongan dan pegawai honor dirinci menurut kelurahan di Kecamatan Medan Johor tahun 2018 (Jiwa) .....	15
Tabel 2.4 :	Jumlah pertahanan sipil dirinci menurut kelurahan di Kecamatan Medan Johor tahun 2018 .....	16
Tabel 3.1:	Jumlah penduduk, luas wilayah, kepadatan penduduk per Km <sup>2</sup> , dirinci menurut kelurahan di Kecamatan Medan Johor tahun 2018 .....	21
Tabel 3.2:	Jumlah rumah tangga, penduduk, dan rata-rata anggota rumah tangga, dirinci menurut kelurahan di Kecamatan Medan Johor tahun 2018 .....	22

Tabel 3.3:	Jumlah penduduk menurut jenis kelamin dirinci menurut kelurahan di Kecamatan Medan Johor tahun 2018 (Jiwa).....	23
Tabel 3.4:	Jumlah penduduk dirinci menurut kelompok umur dan jenis kelamin di Kecamatan Medan Johor tahun 2018 (Jiwa) .....	24
Tabel 3.5:	Jumlah mutasi dan mutandis penduduk dirinci menurut kelurahan di Kecamatan Medan Johor tahun 2018 (Jiwa).....	25
Tabel 3.6:	Komposisi mata pencaharian penduduk dirinci menurut kelurahan di Kecamatan Medan Johor tahun 2018 (Jiwa).....	26
Tabel 3.7:	Jumlah penduduk dirinci menurut agama yang dianut per kelurahan di Kecamatan Medan Johor tahun 2018 (Jiwa).....	28
Tabel 4.1:	Jumlah PAUD, Taman Kanak-kanak (TK) negeri dan swasta, dirinci menurut kelurahan di Kecamatan Medan Johor tahun 2018 .....	33
Tabel 4.2:	Jumlah Sekolah Dasar negeri dan swasta dirinci menurut kelurahan di Kecamatan Medan Johor tahun 2018.....	34
Tabel 4.3:	Jumlah murid Sekolah Dasar negeri dan swasta dirinci menurut kelurahan di Kecamatan Medan Johor tahun 2018 (Jiwa).....	35
Tabel 4.4:	Jumlah guru Sekolah Dasar negeri dan swasta dirinci menurut kelurahan di Kecamatan Medan Johor tahun 2018 (Jiwa).....	36
Tabel 4.5:	Rasio murid dan guru pada Sekolah Dasar dirinci menurut kelurahan di Kecamatan Medan Johor tahun 2018.....	37
Tabel 4.6:	Jumlah Sekolah Menengah Pertama negeri dan swasta dirinci menurut kelurahan di Kecamatan Medan Johor tahun 2018.....	38
Tabel 4.7:	Jumlah Sekolah Menengah Atas negeri dan swasta dirinci menurut kelurahan di Kecamatan Medan Johor tahun 2018.....	39

Tabel 4.8:	Jumlah rumah sakit, puskesmas/pustu, balai pengobatan/klinik dirinci menurut kelurahan di Kecamatan Medan Johor tahun 2018.....	40
Tabel 4.9:	Jumlah posyandu, praktek dokter,praktek bidan, dan apotek dirinci menurut kelurahan di Kecamatan Medan Johor tahun 2018.....	41
Tabel 4.10:	Jumlah Pasangan Usia Subur (PUS) yang menggunakan alat kontrasepsi IUD, MOP/W, implant, suntik, pil, dan kondom dirinci menurut kelurahan di Kecamatan Medan Johor tahun 2018.....	42
Tabel 4.11:	Jumlah sarana ibadah dirinci menurut kelurahan di Kecamatan Medan Johor tahun 2018 .....	44
Tabel 4.12:	Jumlah nikah, talak, cerai dan rujuk dirinci menurut kelurahan di Kecamatan Medan Johor tahun 2018 .....	45
Tabel 4.13:	Jumlah lapangan olah raga dirinci menurut jenis olah raga per kelurahan di Kecamatan Medan Johor tahun 2018 .....	46
Tabel 5.1:	Jumlah industri besar/sedang, industri kecil dan industri mikro dirinci menurut kelurahan di Kecamatan Medan Johor tahun 2018 .....	51
Tabel 5.2:	Jumlah rumah tangga pelanggan listrik PLN dirinci menurut kelurahan di Kecamatan Medan Johor tahun 2018 .....	52
Tabel 5.3:	Jumlah rumah tangga pelanggan air PDAM dirinci menurut kelurahan di Kecamatan Medan Johor tahun 2018 .....	53
Tabel 5.4:	Jumlah rumah tangga pelanggan gas PGN dirinci menurut kelurahan di Kecamatan Medan Johor tahun 2018 .....	54

Tabel 6.1:	Jumlah pasar, swalayan/minimarket, kelompok pertokoan, dan mall/plaza dirinci menurut kelurahan di Kecamatan Medan Johor tahun 2018.....	59
Tabel 6.2:	Jumlah pasar yang dikelola pemerintah, swasta, dan tanpa pengelola dirinci menurut kelurahan di Kecamatan Medan Johor tahun 2018 .....	60
Tabel 6.3:	Jumlah SPBU dan agen minyak tanah dirinci menurut kelurahan di Kecamatan Medan Johor tahun 2018.....	61
Tabel 6.4:	Jumlah bengkel mobil dan bengkel sepeda motor dirinci menurut kelurahan di Kecamatan Medan Johor tahun 2018....	62
Tabel 6.5:	Jumlah doorsmer mobil dan doorsmer sepeda motor dirinci menurut kelurahan di Kecamatan Medan Johor tahun 2018...	63
Tabel 7.1:	Jumlah hotel, bioskop, night club/karaoke dan bilyard dirinci menurut kelurahan di Kecamatan Medan Johor tahun 2018.....	69
Tabel 7.2:	Jumlah restoran/rumah makan dan warung makan/minum dirinci menurut kelurahan di Kecamatan Medan Johor tahun 2018 .....	70
Tabel 7.3:	Jumlah panti pijat/massege, tukang pangkas, salon kecantikan, dan dukun patah dirinci menurut kelurahan di Kecamatan Medan Johor tahun 2018.....	71
Tabel 7.4 :	Jumlah rental video game/ play station dan warnet/ game online dirinci menurut kelurahan di Kecamatan Medan Johor tahun 2018.....	72
Tabel 8.1:	Jumlah lembaga keuangan dirinci menurut kelurahan di Kecamatan Medan Johor tahun 2018.....	77

## DAFTAR GAMBAR

Halaman

Gambar 1.1: Luas wilayah tiap kelurahan di Kecamatan Medan Johor tahun 2018 (Km <sup>2</sup> ).....	4
Gambar 2.1: Jumlah blok sensus tiap kelurahan di Kecamatan Medan Johor tahun 2018 .....	12
Gambar 2.2: Jumlah PNS menurut golongan dan pegawai honor di Kecamatan Medan Johor tahun 2018 (Jiwa) .....	12
Gambar 3.1: Jumlah penduduk dirinci menurut kelurahan se-Kecamatan Medan Johor tahun 2018 (Jiwa).....	20
Gambar 3.2: Komposisi mata pencarian penduduk di Kecamatan Medan Johor tahun 2018 .....	20
Gambar 4.1: Jumlah rumah sakit, puskesmas/ pustu, balai pengobatan/ klinik di Kecamatan Medan Johor tahun 2018.....	32
Gambar 4.2: Persentase penggunaan alat kontrasepsi Pasangan usia Subur di Kecamatan Medan Johor tahun 2018 .....	32
Gambar 5.1 Jumlah industri besar/sedang, industri kecil dan industri mikro di Kecamatan Medan Johor tahun 2018.....	50
Gambar 5.2 Jumlah rumah tangga pelanggan listrik PLN, air PDAM, dan gas PGN di Kecamatan Medan Johor tahun 2018.....	50
Gambar 6.1: Jumlah pasar, swalayan/minimarket, kelompok pertokoan, dan mall/plaza di Kecamatan Medan Johor tahun 2018.....	58
Gambar 6.2: Jumlah bengkel mobil dan sepeda motor, doorsmer mobil dan sepeda motor di Kecamatan Medan Johor tahun 2018.....	58



Gambar 7.1: Jumlah restoran/rumah makan dan warung makan/minum di Kecamatan Medan Johor tahun 2018..... 68

Gambar 7.2: Jumlah panti pijat/massage, dukun patah, tukang pangkas, dan salon kecantikan di Kecamatan Medan Johor tahun 2018. .... 68

Gambar 8.1: Jumlah Lembaga keuangan di Kecamatan Medan Johor tahun 2018..... 68

<https://medankota.bps.go.id>

## DAFTAR LAMPIRAN

Halaman

Daftar 1:	Nama camat dan masa jabatan di Kecamatan Medan Johor sejak tahun 1974 s/d sekarang.....	81
Daftar 2:	Nama lurah dan masa jabatan dirinci menurut kelurahan di Kecamatan Medan Johor.....	82
Daftar 3:	Daftar nama dan alamat kantor kelurahan di Kecamatan Medan Johor, 2018 .....	85

<https://medankota.bps.go.id>





1

# KEADAAN GEOGRAFIS



### **1.1 Letak dan Geografis Kecamatan Medan Johor**

Kecamatan Medan Johor merupakan salah satu kecamatan di Kota Medan yang mempunyai luas sekitar 16,96 km<sup>2</sup>. Jarak kantor kecamatan ke kantor walikota Medan yaitu sekitar 8,5 km. Kecamatan Medan Johor berbatasan langsung dengan Kecamatan Medan Polonia di sebelah utara, Kabupaten Deli Serdang di sebelah selatan, Kecamatan Medan Amplas di sebelah timur, dan Kecamatan Medan Tuntungan di sebelah barat.

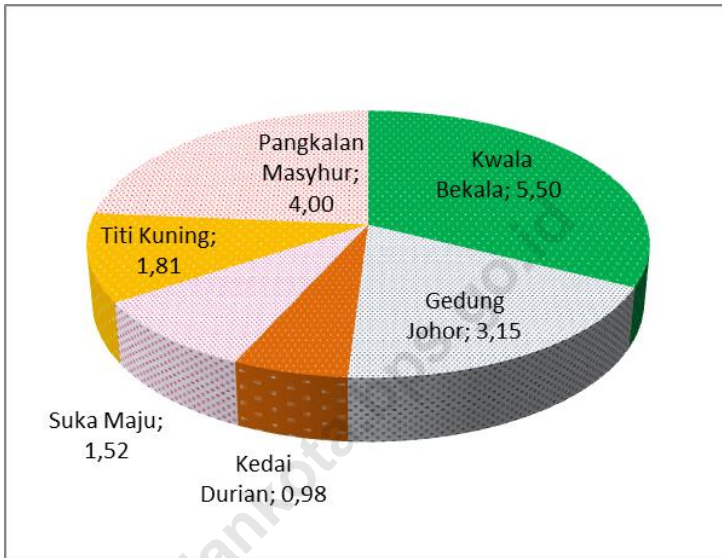
### **1.2 Luas Wilayah Dirinci per Kelurahan di Kecamatan Medan Johor**

Dari enam kelurahan di Kecamatan Medan Johor, Kelurahan Kwala Bekala memiliki luas wilayah terbesar yaitu sebesar 5,50 km<sup>2</sup> sedangkan Kelurahan Kedai Durian memiliki luas wilayah terkecil yaitu 0,98 km<sup>2</sup>.

### **1.3 Jarak Kantor Lurah ke Kantor Camat di Kecamatan Medan Johor**

Ditinjau dari jarak antara kantor kelurahan dan kantor kecamatan, kantor Kelurahan Kwala Bekala memiliki jarak terjauh dari kantor Kecamatan Medan Johor yaitu sekitar 3,5 km. Sedangkan kantor Kelurahan Pangkalan Masyhur memiliki jarak terdekat dari kantor Kecamatan Medan Johor yaitu sekitar 0,65 km.

Gambar 1.1: Luas wilayah tiap kelurahan di Kecamatan Medan Johor tahun 2018 (Km<sup>2</sup>)



Sumber: Kantor Camat Medan Johor

Tabel 1.1: Letak dan geografis Kecamatan Medan Johor tahun 2018

---

1. Luas Wilayah	: 16,96 Km <sup>2</sup>
2. Ketinggian	: 34 – 49 m dpl
3. Koordinat	
Lintang Utara	: 3,535611 LU
Bujur Timur	: 98,676769 BT
4. Berbatasan dengan	
Sebelah Utara	: Kecamatan Medan Polonia
Sebelah Selatan	: Kabupaten Deli Serdang
Sebelah Timur	: Kecamatan Medan Amplas
Sebelah Barat	: Kecamatan Medan Tuntungan
5. Jarak Kantor Camat ke Kantor Walikota Medan	: 8,5 Km

---

Sumber: Kantor Camat Medan Johor



Tabel 1.2: Luas wilayah dirinci per kelurahan di Kecamatan Medan Johor tahun 2018

Kelurahan	Luas (Km <sup>2</sup> )	Persentase terhadap Luas Kecamatan
(1)	(2)	(3)
1. Kwala Bekala	5,50	32,43
2. Gedung Johor	3,15	18,57
3. Kedai Durian	0,98	5,79
4. Suka Maju	1,52	8,96
5. Titi Kuning	1,81	10,67
6. Pangkalan Masyhur	4,00	23,58
<b>Jumlah</b>	<b>16,96</b>	<b>100,00</b>

Sumber: Kantor Camat Medan Johor

Tabel 1.3: Jarak kantor kelurahan ke kantor camat di Kecamatan Medan Johor tahun 2018

Kelurahan	Jarak ke Kantor Camat (Km)
(1)	(2)
1. Kwala Bekala	3,5
2. Gedung Johor	1,7
3. Kedai Durian	2,8
4. Suka Maju	3,2
5. Titi Kuning	2,1
6. Pangkalan Masyhur	0,65
<b>Rata-rata</b>	<b>2,32</b>

Sumber: Kantor Camat Medan Johor

Tabel 1.4: Daftar alamat kantor kelurahan se-Kecamatan Medan Johor tahun 2018

Kelurahan	Alamat Kantor	Telepon
(1)	(2)	(3)
1. Kwala Bekala	Jl. Luku II No. 2 Kode Pos 20142	061 8634332
2. Gedung Johor	Jl. Karya Jaya No. 128 Kode Pos 20144	061 7870290
3. Kedai Durian	Jl. Sari No. 6 Kode Pos 20145	061 7630720
4. Suka Maju	Jl. STM No. 40 Kode Pos 20146	061 7868771
5. Titi Kuning	Jl. B Zein Hamid Km 6,2 Kode Pos 20146	061 7868676
6. Pangkalan Masyhur	Jl. Karya Jaya No. 44 Kode Pos 20143	-

Sumber: Kantor Lurah se-Kecamatan Medan Johor



2

PEMERINTAHAN



## **2.1 Pemerintahan Kecamatan Medan Johor**

Kecamatan Medan Johor dipimpin oleh seorang camat, dimana saat ini terdiri dari 6 kelurahan yang terbagi atas 81 lingkungan, serta 298 blok sensus.

## **2.2 Struktur Pegawai Negeri Sipil di Kecamatan Medan Johor**

Tahun 2018, terdapat 221 pegawai yang dialokasikan di kantor camat dan instansi pemerintah lainnya di Kecamatan Medan Johor. Alokasi pegawai terbesar berada di puskesmas yaitu 86 pegawai, sedangkan alokasi pegawai terkecil terdapat pada instansi statistik kecamatan yaitu hanya berjumlah 1 pegawai.

Jika dirinci menurut golongan, dari 221 pegawai ternyata sudah banyak yang bergolongan III yaitu sebanyak 145 pegawai.

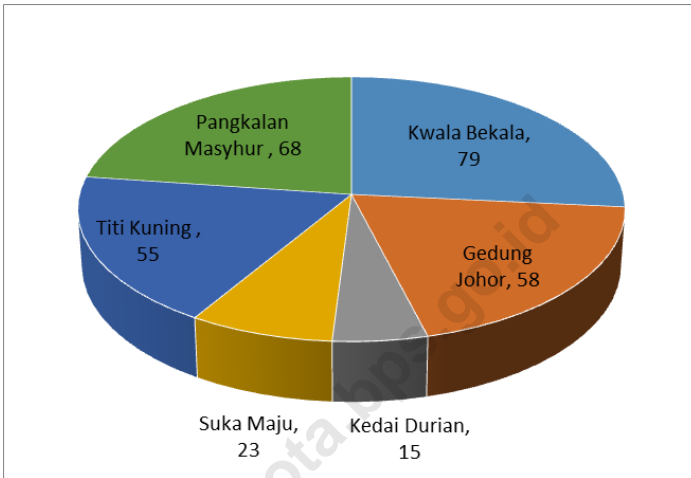
## **2.3 Struktur Pegawai Negeri Sipil tiap Kelurahan di Kecamatan Medan Johor**

Tahun 2018, di 6 kantor kelurahan se-Kecamatan Medan Johor terdapat 49 pegawai negeri sipil, dimana Kelurahan Gedung Johor dan Pangkalan Masyhur memiliki jumlah pegawai negeri sipil paling banyak yaitu 9 pegawai. Sedangkan Kelurahan Suka Maju memiliki jumlah pegawai negeri sipil paling sedikit yaitu 7 pegawai.

## **2.4 Struktur Pertahanan Sipil Kecamatan Medan Johor**

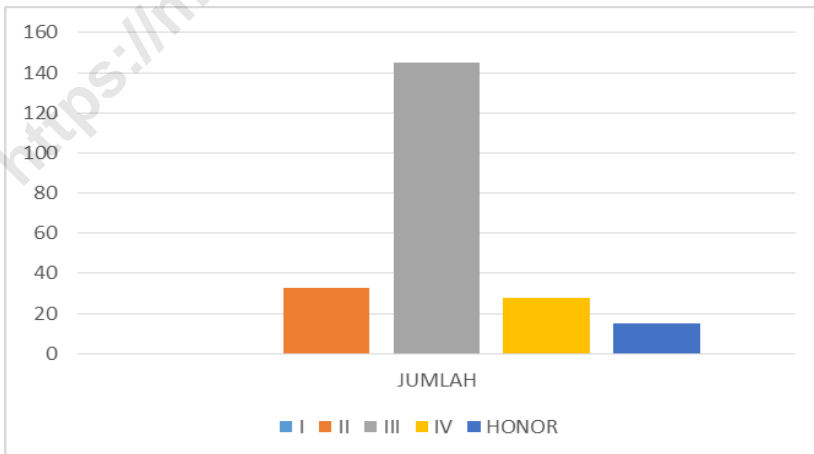
Pada tahun 2018, Kecamatan Medan Johor memiliki 6 pertahanan sipil yang terdapat masing-masing 1 tiap kelurahan.

Gambar 2.1: Jumlah blok sensus tiap kelurahan di Kecamatan Medan Johor tahun 2018



Sumber: Badan Pusat Statistik Kota Medan

Gambar 2.2: Jumlah PNS menurut golongan dan pegawai honor di Kecamatan Medan Johor tahun 2018 (Jiwa)



Sumber : Kantor Camat Medan Johor dan instansi pemerintah di Kecamatan Medan Johor

Tabel 2.1: Jumlah lingkungan dan blok sensus, dirinci menurut kelurahan di Kecamatan Medan Johor tahun 2018

Kelurahan	Jumlah	
	Lingkungan	Blok Sensus
(1)	(2)	(3)
1. Kwala Bekala	20	79
2. Gedung Johor	13	58
3. Kedai Durian	5	15
4. Suka Maju	13	23
5. Titi Kuning	15	55
6. Pangkalan Masyhur	15	68
<b>Jumlah</b>	<b>81</b>	<b>298</b>

Sumber: Kantor Lurah se-Kecamatan Medan Johor



Tabel 2.2: Jumlah PNS dan pegawai honor di kantor camat dan instansi pemerintah di Kecamatan Medan Johor tahun 2018 (Jiwa)

Instansi	Golongan				Honor	Jumlah
	I	II	III	IV		
(1)	(2)	(3)	(4)	(5)	(6)	(7)
1. Kantor Camat	0	20	19	1	4	44
2. Kelurahan	<b>0</b>	<b>6</b>	<b>40</b>	<b>1</b>	<b>1</b>	<b>48</b>
3. Statistik	0	0	1	0	0	1
4. PPLKB	0	1	5	1	0	7
5. Pertanian	0	1	1	0	3	5
6. Disduk	0	1	1	0	0	2
7. Puskesmas	0	3	61	16	6	86
8. UPT Pendidikan	0	0	7	8	1	16
9. KUA	0	1	10	1	0	12
<b>Jumlah</b>	<b>0</b>	<b>33</b>	<b>145</b>	<b>28</b>	<b>15</b>	<b>221</b>

Sumber: Kantor Camat Medan Johor dan instansi pemerintah di Kecamatan Medan Johor

Tabel 2.3: Jumlah PNS menurut golongan dan pegawai honor dirinci menurut kelurahan di Kecamatan Medan Johor tahun 2018 (Jiwa)

Kelurahan	Golongan				Honor	Jumlah
	I	II	III	IV		
(1)	(2)	(3)	(4)	(5)	(6)	(7)
1. Kwala Bekala	0	0	7	0	0	8
2. Gedung Johor	0	1	7	0	1	9
3. Kedai Durian	0	2	6	0	0	8
4. Suka Maju	0	0	7	0	0	7
5. Titi Kuning	0	2	6	0	0	8
6. Pangkalan Masyhur	0	1	7	1	0	9
<b>Jumlah</b>	<b>0</b>	<b>6</b>	<b>40</b>	<b>1</b>	<b>1</b>	<b>49</b>

Sumber: Kantor Lurah se-Kecamatan Medan Johor

Tabel 2.4 : Jumlah pertahanan sipil dirinci menurut kelurahan di Kecamatan Medan Johor tahun 2018

Kelurahan (1)	Jumlah Pertahanan Sipil (2)
1. Kwala Bekala	1
2. Gedung Johor	1
3. Kedai Durian	1
4. Suka Maju	1
5. Titi Kuning	1
6. Pangkalan Masyhur	1
<b>Jumlah</b>	<b>6</b>

Sumber: Kantor Lurah se-Kecamatan Medan Johor



3

**PENDUDUK  
DAN  
TENAGA KERJA**





### **3.1 Jumlah Penduduk, Luas Kelurahan, Kepadatan Penduduk per Km Dirinci Menurut Kelurahan di Kecamatan Medan Johor**

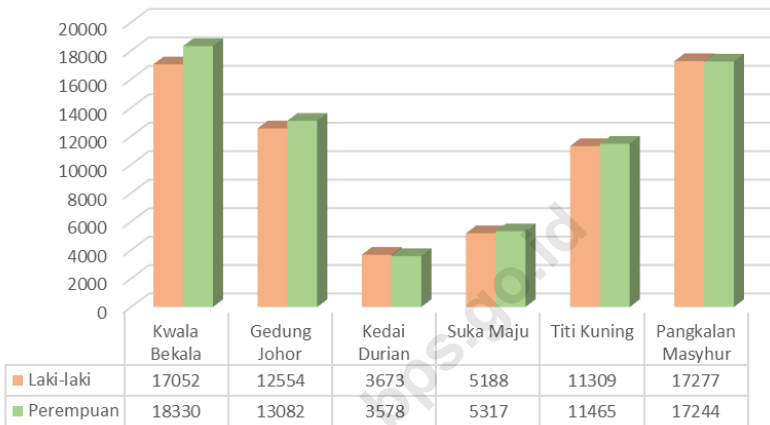
Kecamatan Medan Johor dihuni oleh 136.069 jiwa. Jumlah penduduk paling banyak berada di Kelurahan Kwala Bekala yaitu sebanyak 35 382 jiwa, sedangkan jumlah penduduk paling kecil di Kelurahan Kedai Durian yaitu sebanyak 7 251 jiwa.

Jika dibandingkan antara jumlah penduduk serta luas wilayahnya, maka Kelurahan Titi Kuning merupakan kelurahan terpadat yaitu 12 582 jiwa tiap km<sup>2</sup>.

### **3.2 Struktur Penduduk Berdasarkan Jenis Kelamin dan Kelompok Umur di Kecamatan Medan Johor**

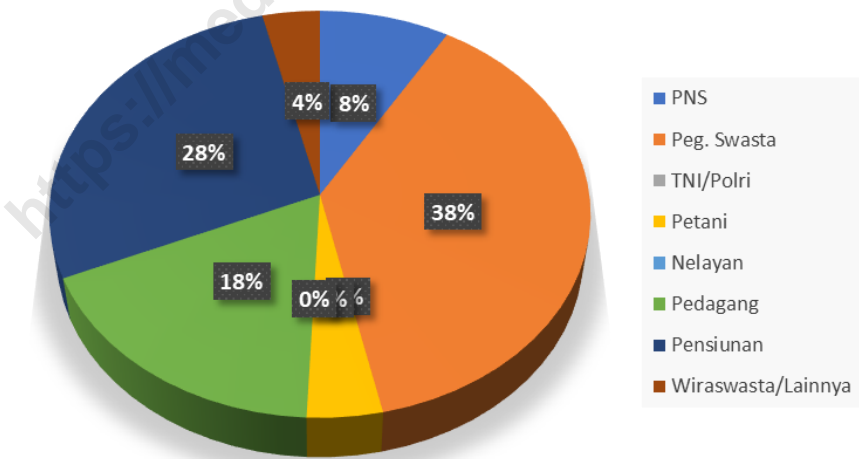
Jumlah Penduduk Kecamatan Medan Johor sebanyak 136.069 jiwa terdiri dari 67.053 jiwa laki-laki (49,28%) serta 69.016 jiwa perempuan (50,72%%). Komposisi penduduk Kecamatan Medan Johor didominasi oleh penduduk pada kelompok umur 20-24 tahun sebanyak 15.013 jiwa (11,03%).

Gambar 3.1: Jumlah penduduk dirinci menurut kelurahan se-Kecamatan Medan Johor tahun 2018 (Jiwa)



Sumber : Badan Pusat Statistik Kota Medan

Gambar 3.2: Komposisi mata pencarian penduduk di Kecamatan Medan Johor tahun 2018



Sumber : Kantor Lurah se-Kecamatan Medan Johor

Tabel 3.1: Jumlah penduduk, luas wilayah, kepadatan penduduk per Km<sup>2</sup>, dirinci menurut kelurahan di Kecamatan Medan Johor tahun 2018

Kelurahan	Jumlah Penduduk (Jiwa)	Luas Wilayah (Km <sup>2</sup> )	Kepadatan Penduduk per Km <sup>2</sup>
(1)	(2)	(3)	(4)
1. Kwala Bekala	35 382	5,50	6 433
2. Gedung Johor	25 636	3,15	8 138
3. Kedai Durian	7 251	0,98	7 399
4. Suka Maju	10 505	1,52	6911
5. Titi Kuning	22 774	1,81	12 582
6. Pangkalan Masyhur	34 521	4,00	8 630
<b>Jumlah</b>	<b>136 069</b>	<b>16,96</b>	<b>8 023</b>

Sumber: Badan Pusat Statistik Kota Medan



Tabel 3.2: Jumlah rumah tangga, penduduk, dan rata-rata anggota rumah tangga, dirinci menurut kelurahan di Kecamatan Medan Johor tahun 2018

Kelurahan	Jumlah		Rata-rata Anggota Rumah Tangga (Jiwa)
	Rumah Tangga	Penduduk (Jiwa)	
(1)	(2)	(3)	(4)
1. Kwala Bekala	8 468	35 382	4
2. Gedung Johor	5 627	25 636	5
3. Kedai Durian	1 678	7 251	4
4. Suka Maju	2 379	10 505	4
5. Titi Kuning	5 293	22 774	4
6. Pangkalan Masyhur	7 517	34 521	5
<b>Jumlah</b>	<b>30 962</b>	<b>136 069</b>	<b>4</b>

Sumber: Badan Pusat Statistik Kota Medan

Tabel 3.3: Jumlah penduduk menurut jenis kelamin dirinci menurut kelurahan di Kecamatan Medan Johor tahun 2018 (Jiwa)

Kelurahan	Jenis Kelamin		Jumlah
	Laki-laki	Perempuan	
(1)	(2)	(3)	(4)
1. Kwala Bekala	17 052	18 330	35 382
2. Gedung Johor	12 554	13 082	25 636
3. Kedai Durian	3 673	3 578	7 251
4. Suka Maju	5 188	5 317	10 505
5. Titi Kuning	11 309	11 465	22 774
6. Pangkalan Masyhur	17 277	17 244	34 521
<b>Jumlah</b>	<b>67 053</b>	<b>69 016</b>	<b>136 069</b>

Sumber: Badan Pusat Statistik Kota Medan

Tabel 3.4: Jumlah penduduk dirinci menurut kelompok umur dan jenis kelamin di Kecamatan Medan Johor tahun 2018 (Jiwa)

Kelompok Umur (Tahun)	Jenis Kelamin		Jumlah
	Laki-laki	Perempuan	
-1	-2	-3	-4
0-4	6 077	5 764	11 841
5-9	6 079	5 837	11 916
10-14	5 830	5 479	11 309
15-19	6 717	7 109	13 826
20-24	7 283	7 730	15 013
25-29	5 878	6 206	12 084
30-34	5 134	5 448	10 582
35-39	4 660	5 097	9 757
40-44	4 556	4 675	9 231
45-49	4 143	4 415	8 558
50-54	3 496	3 675	7 171
55-59	2 970	2 958	5 928
60-64	2 082	2 031	4 113
65-69	1 129	1 159	2 288
70-74	593	739	1 332
75+	426	694	1 120
<b>Jumlah</b>	<b>67 053</b>	<b>69 016</b>	<b>136 069</b>

Sumber: Badan Pusat Statistik Kota Medan

Tabel 3.5: Jumlah mutasi dan mutandis penduduk dirinci menurut kelurahan di Kecamatan Medan Johor tahun 2018 (Jiwa)

Kelurahan	Lahir	Mati	Datang	Pindah
(1)	(2)	(3)	(4)	(5)
1. Kwala Bekala	*	68	574	473
2. Gedung Johor	1 037	419	282	266
3. Kedai Durian	35	64	97	56
4. Suka Maju	57	45	91	274
5. Titi Kuning	196	82	272	108
6. Pangkalan Masyhur	316	222	655	685
<b>Jumlah</b>	<b>1 641</b>	<b>900</b>	<b>1 971</b>	<b>1 392</b>

Sumber: Kantor Lurah se-Kecamatan Medan Johor

\*) Data tidak tersedia

Tabel 3.6: Komposisi mata pencaharian penduduk dirinci menurut kelurahan di Kecamatan Medan Johor tahun 2018 (Jiwa)

Kelurahan	PNS	Pegawai Swasta	TNI/POLRI	Petani
(1)	(2)	(3)	(4)	(5)
1. Kwala Bekala	1 102	4 913	0	533
2. Gedung Johor	780	3 479	0	3 77
3. Kedai Durian	225	1 004	0	1 09
4. Suka Maju	327	1 459	0	1 58
5. Titi Kuning	709	3 162	0	3 43
6. PangkalanMasyhur	1 057	4 713	0	511
<b>Jumlah</b>	<b>4201</b>	<b>18730</b>	<b>0</b>	<b>2 031</b>

Sumber: Kantor Lurah se-Kecamatan Medan Johor

Tabel 3.6: Lanjutan...

Kelurahan	Nelayan	Pedagang	Pensiunan	Wiraswasta/ Lainnya
(1)	(6)	(7)	(8)	(9)
1. Kwala Bekala	0	2 292	3 585	4 87
2. Gedung Johor	0	1 623	2 538	3 45
3. Kedai Durian	0	4 68	7 32	9 9
4. Suka Maju	0	6 80	1 06	1 44
5. Titi Kuning	0	1 475	2 307	3 13
6. Pangkalan Masyhur	0	2 199	3 439	4 67
<b>Jumlah</b>	<b>0</b>	<b>8 737</b>	<b>13 665</b>	<b>1 855</b>

Sumber: Kantor Lurah se-Kecamatan Medan Johor

Tabel 3.7: Jumlah penduduk dirinci menurut agama yang dianut per kelurahan di Kecamatan Medan Johor tahun 2018 (Jiwa)

Kelurahan	Islam	Kristen	Katolik	Budha	Hindu	KongHucu
(1)	(2)	(3)	(4)	(5)	(6)	(7)
1. Kwala Bekala	24 186	6 531	1 229	3 220	148	0
2. Gedung Johor	16 123	4 624	8 70	2 286	105	0
3. Kedai Durian	4 941	1 334	252	6 60	0 30	0
4. Suka Maju	7 183	1 940	365	9 59	146	0
5. Titi Kuning	15 565	4 203	3 064	2 077	954	0
6. Pangkalan Masyhur	23 200	6 265	1 179	3 097	142	0
<b>Jumlah</b>	<b>92 199</b>	<b>24 897</b>	<b>4685</b>	<b>12307</b>	<b>564</b>	<b>0</b>

Sumber: Kantor Lurah se-Kecamatan Medan Johor



4

SOSIAL





#### **4.1 Jumlah Sekolah Negeri dan Swasta di Kecamatan Medan Johor**

Di Kecamatan Medan Johor tercatat sejumlah fasilitas pendidikan yaitu sebanyak 11 PAUD, 0 TK Negeri dan 45 TK swasta, 12 SD Negeri dan 36 SD Swasta, 7 SMP Negeri dan 28 SMP Swasta, 0 SMA Negeri dan 19 SMA Swasta, 0 SMK Negeri dan 8 SMK Swasta.

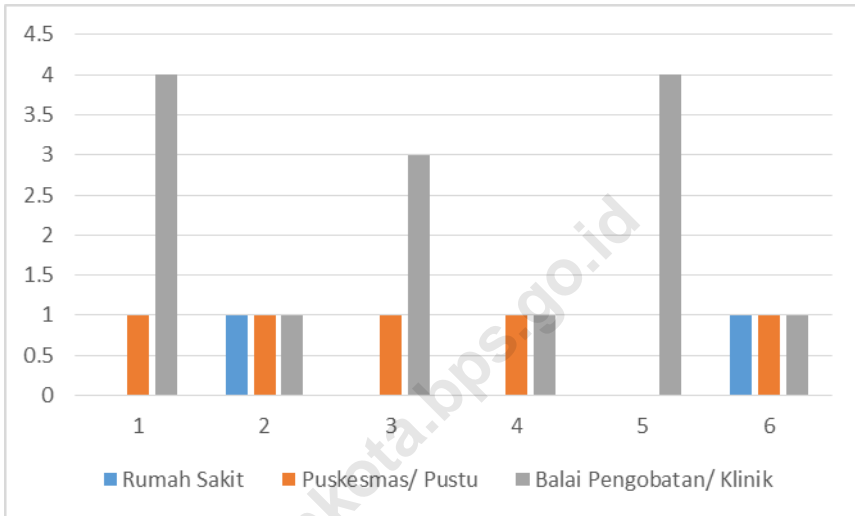
#### **4.2 Rumah Sakit, Puskesmas, dan Balai Pengobatan Umum/Klinik di Kecamatan Medan Johor**

Fasilitas kesehatan yang ada di Kecamatan Medan Johor belum merata di tiap kelurahannya. Tercatat bahwa di Kelurahan Titi Kuning tidak terdapat Puskesmas, Rumah Sakit hanya terdapat di Kelurahan Gedung Johor dan Kelurahan Pangkalan Masyhur dan 14 Balai Pengobatan/Klinik terdapat di Kecamatan Medan Johor.

#### **4.3 Posyandu, Praktek Dokter, Praktek Bidan, dan Apotek di Kecamatan Medan Johor**

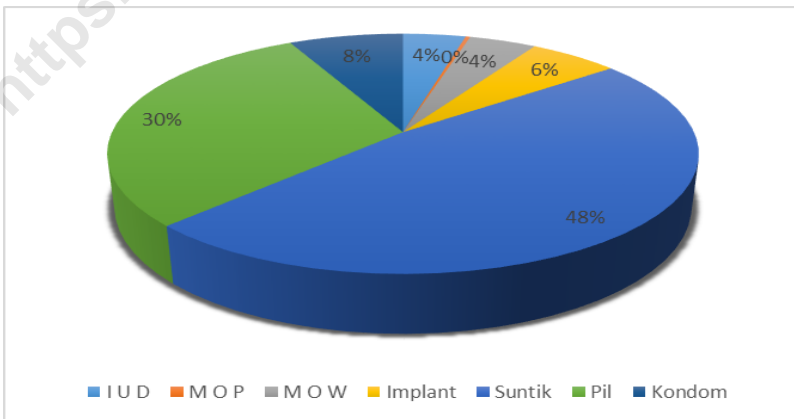
Di Kecamatan Medan Johor terdapat 53 posyandu, 65 praktek dokter, 22 praktek bidan dan 39 Apotek.

Gambar 4.1: Jumlah rumah sakit, puskesmas/ pustu, balai pengobatan/ klinik di Kecamatan Medan Johor tahun 2018



Sumber : Kantor Lurah se-Kecamatan Medan Johor

Gambar 4.2: Persentase penggunaan alat kontrasepsi Pasangan Usia Subur di Kecamatan Medan Johor tahun 2018



Sumber : PPLKB Kecamatan Medan Johor

Tabel 4.1: Jumlah PAUD, Taman Kanak-kanak (TK) negeri dan swasta, dirinci menurut kelurahan di Kecamatan Medan Johor tahun 2018

Kelurahan	PAUD	TK Negeri	TK Swasta	Jumlah
(1)	(2)	(3)	(4)	(5)
1. Kwala Bekala	3	0	13	16
2. Gedung Johor	4	0	13	17
3. Kedai Durian	1	0	3	4
4. Suka Maju	1	0	5	6
5. Titi Kuning	1	0	8	9
6. Pangkalan Masyhur	1	0	11	12
<b>Jumlah</b>	<b>11</b>	<b>0</b>	<b>45</b>	<b>64</b>

Sumber : UPT Pendidikan Kecamatan Medan Johor

Tabel 4.2: Jumlah Sekolah Dasar negeri dan swasta dirinci menurut kelurahan di Kecamatan Medan Johor tahun 2018

Kelurahan	SD Negeri	SD Swasta	Jumlah
(1)	(2)	(3)	(4)
1. Kwala Bekala	1	8	9
2. Gedung Johor	1	8	9
3. Kedai Durian	3	3	6
4. Suka Maju	3	3	6
5. Titi Kuning	1	4	5
6. PangkalanMasyhur	3	10	13
<b>Jumlah</b>	<b>12</b>	<b>36</b>	<b>48</b>

Sumber : UPT Pendidikan Kecamatan Medan Johor

Tabel 4.3: Jumlah murid Sekolah Dasar negeri dan swasta dirinci menurut kelurahan di Kecamatan Medan Johor tahun 2018 (Jiwa)

Kelurahan	SD Negeri	SD Swasta	Jumlah
(1)	(2)	(3)	(4)
1. Kwala Bekala			
2. Gedung Johor			
3. Kedai Durian			
4. Suka Maju			
5. Titi Kuning			
6. Pangkalan Masyhur			
<b>Jumlah</b>			

Sumber: UPT Pendidikan Kecamatan Medan Johor

Tabel 4.4: Jumlah guru Sekolah Dasar negeri dan swasta dirinci menurut kelurahan di Kecamatan Medan Johor tahun 2018 (Jiwa)

Kelurahan	SD Negeri	SD Swasta	Jumlah
(1)	(2)	(3)	(4)
1. Kwala Bekala			
2. Gedung Johor			
3. Kedai Durian			
4. Suka Maju			
5. Titi Kuning			
6. Pangkalan Masyhur			
<b>Jumlah</b>			

Sumber : UPT Pendidikan Kecamatan Medan Johor

Tabel 4.5: Rasio murid dan guru pada Sekolah Dasar dirinci menurut kelurahan di Kecamatan Medan Johor tahun 2018

Kelurahan	Rasio Murid Dan Guru		
	SD Negeri	SD Swasta	SD Negeri dan SD Swasta
(1)	(2)	(3)	(4)
1. Kwala Bekala			
2. Gedung Johor			
3. Kedai Durian			
4. Suka Maju			
5. Titi Kuning			
6. Pangkalan Masyhur			
<b>Jumlah</b>			

Sumber: UPT Pendidikan Kecamatan Medan Johor  
Data tidak tersedia



Tabel 4.6: Jumlah Sekolah Menengah Pertama negeri dan swasta dirinci menurut kelurahan di Kecamatan Medan Johor tahun 2018

Kelurahan	Negeri	Swasta	Jumlah
(1)	(2)	(3)	(4)
1. Kwala Bekala	0	5	5
2. Gedung Johor	0	8	8
3. Kedai Durian	3	3	6
4. Suka Maju	3	3	6
5. Titi Kuning	0	6	6
6. PangkalanMasyhur	1	3	4
<b>Jumlah</b>	<b>7</b>	<b>28</b>	<b>35</b>

Sumber: Berbagai sumber

Tabel 4.7: Jumlah Sekolah Menengah Atas negeri dan swasta dirinci menurut kelurahan di Kecamatan Medan Johor tahun 2018

Kelurahan	Negeri		Swasta		Jumlah
	Umum	Kejuruan	Umum	Kejuruan	
(1)	(2)	(3)	(4)	(5)	(6)
1. Kwala Bekala	0	5	0	1	6
2. Gedung Johor	0	6	0	3	9
3. Kedai Durian	0	2	0	0	2
4. Suka Maju	0	1	0	1	2
5. Titi Kuning	0	5	0	1	6
6. Pangkalan Masyhur	0	0	0	3	3
<b>Jumlah</b>	<b>0</b>	<b>19</b>	<b>0</b>	<b>8</b>	<b>28</b>

Sumber: Berbagai sumber

Tabel 4.8: Jumlah rumah sakit, puskesmas/pustu, balai pengobatan/klinik dirinci menurut kelurahan di Kecamatan Medan Johor tahun 2018

Kelurahan	Rumah Sakit	Puskesmas/ Pustu	Balai Pengobatan/ Klinik
(1)	(2)	(3)	(4)
1. Kwala Bekala	0	1	4
2. Gedung Johor	1	1	1
3. Kedai Durian	0	1	3
4. Suka Maju	0	1	1
5. Titi Kuning	0	0	4
6. Pangkalan Masyhur	1	1	1
<b>Jumlah</b>	<b>2</b>	<b>5</b>	<b>14</b>

Sumber: Kantor Lurah se-Kecamatan Medan Johor

Tabel 4.9: Jumlah posyandu, praktek dokter,praktek bidan, dan apotek dirinci menurut kelurahan di Kecamatan Medan Johor tahun 2018

Kelurahan	Posyandu	Praktek Dokter	Praktek Bidan	Apotek
(1)	(2)	(3)	(4)	(5)
1. Kwala Bekala	13	13	5	13
2. Gedung Johor	7	12	8	4
3. Kedai Durian	3	2	3	3
4. Suka Maju	5	11	1	3
5. Titi Kuning	12	13	3	6
6. PangkalanMasyhur	13	14	2	10
<b>Jumlah</b>	<b>53</b>	<b>65</b>	<b>22</b>	<b>39</b>

Sumber: Kantor Lurah se-Kecamatan Medan Johor

Tabel 4.10: Jumlah Pasangan Usia Subur (PUS) yang menggunakan alat kontrasepsi Jangka Panjang (MKJA) IUD, MOP/W, implant, suntik, pil, dan kondom dirinci menurut kelurahan di Kecamatan Medan Johor tahun 2018

Kelurahan	P U S	Metode Kontrasepsi Jangka Panjang (MKJA)		
		Alat yang dipakai		
		I U D	M O P	M O W
(1)	(2)	(3)	(4)	(5)
1. Kwala Bekala	7.033	28	2	30
2. Gedung Johor	4.980	91	2	21
3. Kedai Durian	1.479	6	-	6
4. Suka Maju	2.089	8	1	9
5. Titi Kuning	4.527	18	1	19
6. PangkalanMasyhur	6.748	27	2	28
<b>Jumlah</b>	<b>26.876</b>	<b>106</b>	<b>8</b>	<b>113</b>

Sumber : PPLKB Kecamatan Medan Johor

Tabel 4.10: Lanjutan ...

Kelurahan	Metode Kontrasepsi Jangka Pendek			
	Alat Yang dipakai			
	Implant	Suntik	Pil	Kondom
(1)	(6)	(7)	(8)	(9)
1. Kwala Bekala	40	329	206	51
2. Gedung Johor	29	233	146	36
3. Kedai Durian	8	69	44	11
4. Suka Maju	12	98	62	15
5. Titi Kuning	26	212	132	33
6. Pangkalan Masyhur	39	316	198	49
<b>Jumlah</b>	<b>154</b>	<b>1.257</b>	<b>788</b>	<b>195</b>

Sumber : PPLKB Kecamatan Medan Johor

Tabel 4.11: Jumlah sarana ibadah dirinci menurut kelurahan di Kecamatan Medan Johor tahun 2018

Kelurahan	Mesjid	Langgar/ Mushola	Gereja	Vihara	Kuil/ Pura	Kelen teng
(1)	(2)	(3)	(4)	(5)	(6)	(7)
1. Kwala Bekala	8	4	16	0	0	0
2. Gedung Johor	24	7	1	0	0	0
3. Kedai Durian	2	3	0	2	0	6
4. Suka Maju	13	2	0	0	0	0
5. Titi Kuning	12	4	0	4	0	6
6. Pangkalan Masyhur	24	5	2	0	0	0
<b>Jumlah</b>	<b>83</b>	<b>25</b>	<b>19</b>	<b>6</b>	<b>0</b>	<b>12</b>

Sumber : Kantor Lurah se-Kecamatan Medan Johor

Tabel 4.12: Jumlah nikah, talak, cerai dan rujuk dirinci menurut kelurahan di Kecamatan Medan Johor tahun 2018

Kelurahan	Nikah	Talak	Cerai	Rujuk
(1)	(2)	(3)	(4)	(5)
1. Kwala Bekala	98	*	*	*
2. Gedung Johor	122	*	*	*
3. Kedai Durian	64	*	*	*
4. Suka Maju	103	*	*	*
5. Titi Kuning	95	*	*	*
6. Pangkalan Masyhur	211	*	*	*
<b>Jumlah</b>	<b>787</b>	<b>*</b>	<b>*</b>	<b>*</b>

Sumber: KUA Kecamatan Medan Johor

\*) Data tidak tersedia



Tabel 4.13: Jumlah lapangan olah raga dirinci menurut jenis olah raga per kelurahan di Kecamatan Medan Johor tahun 2018

Kelurahan	Lapangan					
	Sepak Bola	Futsal	Bola Volly	Bulu Tangkis	Basket	Tenis Meja
(1)	(2)	(3)	(4)	(5)	(6)	(7)
1. Kwala Bekala	2	2	6	7	2	8
2. Gedung Johor	1	2	1	1	2	6
3. Kedai Durian	1	1	3	3	0	2
4. Suka Maju	2	3	4	4	0	3
5.						
6. Titi Kuning	0	0	0	0	0	0
7. Pangkalan Masyhur	1	1	2	9	1	3
<b>Jumlah</b>	<b>7</b>	<b>9</b>	<b>15</b>	<b>46</b>	<b>5</b>	<b>22</b>

Sumber: Kantor Lurah se-Kecamatan Medan Johor



5

**INDUSTRI, ENERGI,  
DAN AIR MINUM**



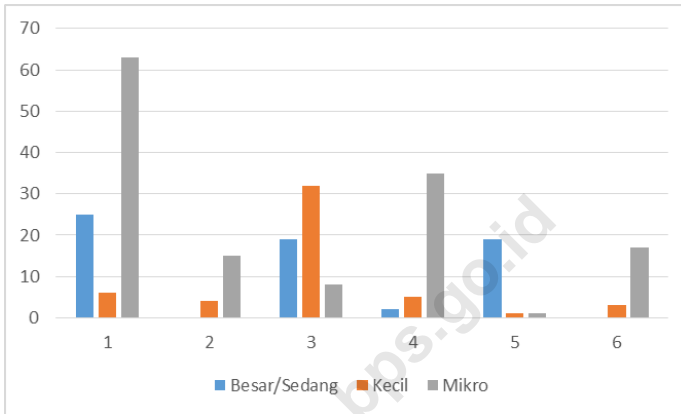
### **5.1 Industri Besar Sedang, Industri Kecil, dan Industri Mikro di Kecamatan Medan Johor**

Industri di Kecamatan Medan Johor sudah cukup banyak, terutama industri kecil dan mikro. Industri besar/sedang paling banyak terdapat di Kelurahan Kwala Sekala. Tahun 2018 di Kecamatan Medan Johor terdapat sebanyak 65 industri besar/sedang, 51 industri kecil dan 139 industri mikro.

### **5.2 Rumah Tangga Pelanggan Listrik PLN, Air PDAM, dan Gas PGN di Kecamatan Medan Johor**

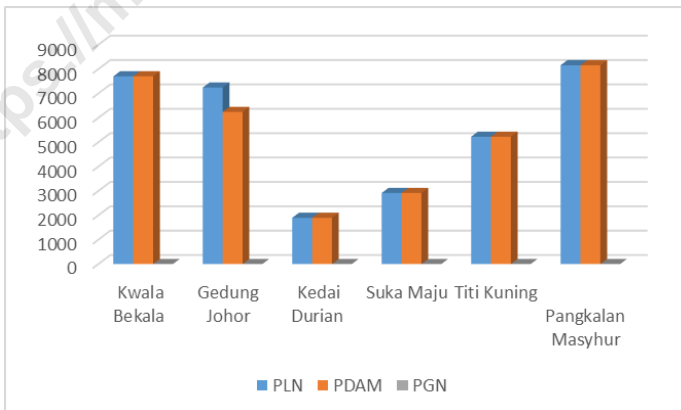
Pada tahun 2018 di Kecamatan Medan Johor, penyediaan listrik dari PLN dan penyediaan air dari PAM sudah cukup merata. Tercatat sebanyak 32.132 rumah tangga yang berlangganan listrik PLN, 32.131 rumah tangga yang berlangganan air PDAM, dan 0 rumah tangga yang berlangganan gas PGN. Data tersaji masih tahun 2018.

Gambar 5.1 Jumlah industri besar/średang, industri kecil dan industri mikro di Kecamatan Medan Johor tahun 2018



Sumber : Kantor Lurah se-Kecamatan Medan Johor

Gambar 5.2 Jumlah rumah tangga pelanggan listrik PLN, air PDAM, dan gas PGN di Kecamatan Medan Johor tahun 2018



Sumber: Kantor Lurah se-Kecamatan Medan Johor

Tabel 5.1: Jumlah industri besar/sedang, industri kecil dan industri mikro dirinci menurut kelurahan di Kecamatan Medan Johor tahun 2018

Kelurahan	Industri		
	Besar/Sedang	Kecil	Mikro
(1)	(2)	(3)	(4)
1. Kwala Bekala	25	6	63
2. Gedung Johor	0	4	15
3. Kedai Durian	19	32	8
4. Suka Maju	2	5	35
5. Titi Kuning	19	1	1
6. Pangkalan Masyhur	0	3	17
<b>Jumlah</b>	<b>65</b>	<b>51</b>	<b>139</b>

Sumber: Kantor Lurah se-Kecamatan Medan Johor

Tabel 5.2: Jumlah rumah tangga pelanggan listrik PLN dirinci menurut kelurahan di Kecamatan Medan Johor tahun 2018

Kelurahan	Pelanggan Rumah Tangga	Pelanggan Non Ruta	Jumlah Pelanggan
(1)	(2)	(3)	(4)
1. Kwala Bekala	7 701	0	7 701
2. Gedung Johor	6 240	0	6 240
3. Kedai Durian	1 895	0	1 895
4. Suka Maju	2 915	0	2 915
5. Titi Kuning	5 224	0	5 224
6. Pangkalan Masyhur	8 156	0	8 156
<b>Jumlah</b>	<b>32 131</b>	<b>0</b>	<b>32 131</b>

Sumber: Kantor Lurah se-Kecamatan Medan Johor

Tabel 5.3: Jumlah rumah tangga pelanggan air PDAM dirinci menurut kelurahan di Kecamatan Medan Johor tahun 2018

Kelurahan	Pelanggan Rumah Tangga	Pelanggan Non Ruta	Jumlah Pelanggan
(1)	(2)	(3)	(4)
1. Kwala Bekala	7 701	0	7 701
2. Gedung Johor	6 240	0	6 240
3. Kedai Durian	1 895	0	1 895
4. Suka Maju	2 915	0	2 915
5. Titi Kuning	5 224	0	5 224
6. Pangkalan Masyhur	8 156	0	8 156
<b>Jumlah</b>	<b>32 131</b>	<b>0</b>	<b>32 131</b>

Sumber: Kantor Lurah se-Kecamatan Medan Johor



Tabel 5.4: Jumlah rumah tangga pelanggan gas PGN dirinci menurut kelurahan di Kecamatan Medan Johor tahun 2018

Kelurahan	Pelanggan Rumah Tangga	Pelanggan Non Ruta	Jumlah Pelanggan
(1)	(2)	(3)	(4)
1. Kwala Bekala	0	0	0
2. Gedung Johor	0	0	0
3. Kedai Durian	0	0	0
4. Suka Maju	0	0	0
5. Titi Kuning	0	0	0
6. Pangkalan Masyhur	0	0	0
<b>Jumlah</b>	<b>0</b>	<b>0</b>	<b>0</b>

Sumber: Kantor Lurah se-Kecamatan Medan Johor

\*) Data tidak tersedia



6

EKONOMI

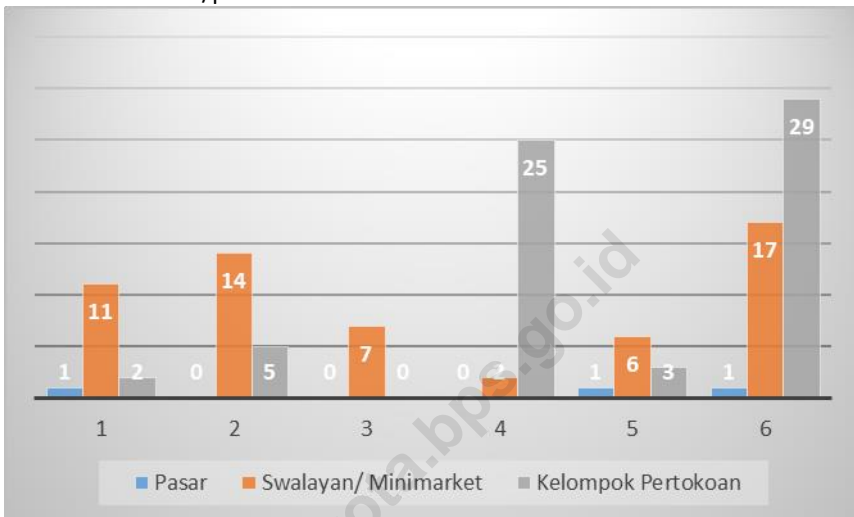


### **Fasilitas Ekonomi di Kecamatan Medan Johor**

Sejumlah pasar dan pertokoan sudah ramai mendukung kegiatan perekonomian di Kecamatan Medan Johor, diantaranya terdapat 3 pasar, 57 swalayan/minimarket, 64 kelompok pertokoan. Ketersediaan penyalur BBM juga sudah cukup memadai, dimana terdapat 5 SPBU. Untuk fasilitas perawatan kendaraan bermotor, terdapat 53 bengkel mobil, 105 bengkel sepeda motor, 19 doorsmer mobil, dan 70 doorsmer sepeda motor.

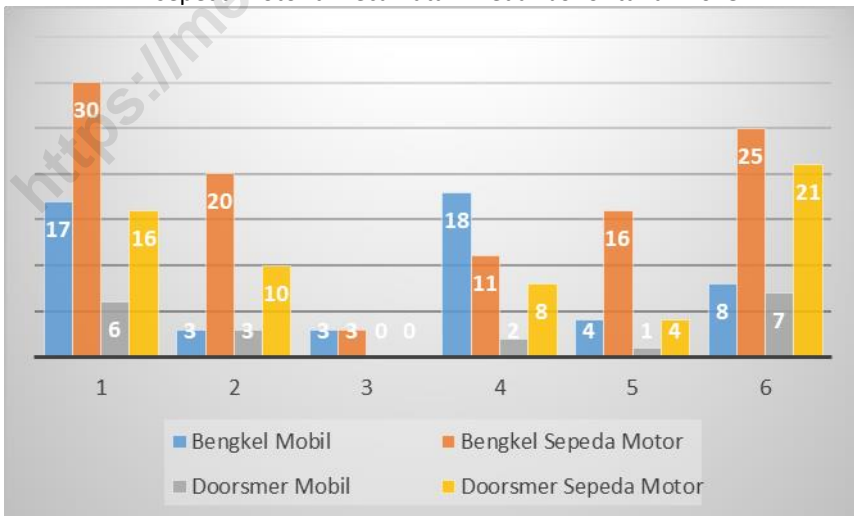
<https://medankota.bps.go.id>

Gambar 6.1: Jumlah pasar, swalayan/minimarket, kelompok pertokoan, dan mall/plaza di Kecamatan Medan Johor tahun 2018



Sumber : Kantor Lurah se-Kecamatan Medan Johor

Gambar 6.2: Jumlah bengkel mobil dan sepeda motor, doorsmer mobil dan sepeda motor di Kecamatan Medan Johor tahun 2018



Sumber: Kantor Lurah se-Kecamatan Medan Johor

Tabel 6.1: Jumlah pasar, swalayan/minimarket, kelompok pertokoan, dan mall/plaza dirinci menurut kelurahan di Kecamatan Medan Johor tahun 2018

Kelurahan	Pasar	Swalayan/ Minimarket	Kelompok Pertokoan	Mall/ Plaza
(1)	(2)	(3)	(4)	(5)
1. Kwala Bekala	1	11	2	0
2. Gedung Johor	0	14	5	0
3. Kedai Durian	0	7	0	0
4. Suka Maju	0	2	25	0
5. Titi Kuning	1	6	3	0
6. Pangkalan Masyhur	1	17	29	0
<b>Jumlah</b>	<b>3</b>	<b>57</b>	<b>64</b>	<b>0</b>

Sumber: Kantor Lurah se-Kecamatan Medan Johor

Tabel 6.2: Jumlah pasar yang dikelola pemerintah, swasta, dan tanpa pengelola dirinci menurut kelurahan di Kecamatan Medan Johor tahun 2018

Kelurahan	Pasar dikelola Pemerintah	Pasar dikelola Swasta	Pasar tanpa Pengelola
(1)	(2)	(3)	(4)
1. Kwala Bekala	1	0	0
2. Gedung Johor	0	1	0
3. Kedai Durian	0	0	0
4. Suka Maju	0	2	0
5. Titi Kuning	1	0	0
6. Pangkalan Masyhur	1	0	0
<b>Jumlah</b>	<b>3</b>	<b>3</b>	<b>0</b>

Sumber: Kantor Lurah se-Kecamatan Medan Johor

Tabel 6.3: Jumlah SPBU dan agen minyak tanah dirinci menurut kelurahan di Kecamatan Medan Johor tahun 2018

Kelurahan	SPBU	Jumlah Agen Minyak Tanah
(1)	(2)	(3)
1. Kwala Bekala	1	0
2. Gedung Johor	0	0
3. Kedai Durian	0	0
4. Suka Maju	1	0
5. Titi Kuning	1	0
6. Pangkalan Masyhur	2	0
<b>Jumlah</b>	<b>5</b>	<b>0</b>

Sumber: Kantor Lurah se-Kecamatan Medan Johor



Tabel 6.4: Jumlah bengkel mobil dan bengkel sepeda motor dirinci menurut kelurahan di Kecamatan Medan Johor tahun 2018

Kelurahan	Bengkel Mobil	Bengkel Sepeda Motor
(1)	(2)	(3)
1. Kwala Bekala	17	30
2. Gedung Johor	3	20
3. Kedai Durian	3	3
4. Suka Maju	18	11
5. Titi Kuning	4	16
6. Pangkalan Masyhur	8	25
<b>Jumlah</b>	<b>53</b>	<b>105</b>

Sumber: Kantor Lurah se-Kecamatan Medan Johor

Tabel 6.5: Jumlah doorsmer mobil dan doorsmer sepeda motor dirinci menurut kelurahan di Kecamatan Medan Johor tahun 2018

Kelurahan	Doorsmer Mobil	Doorsmer Sepeda Motor
(1)	(2)	(3)
1. Kwala Bekala	6	16
2. Gedung Johor	3	10
3. Kedai Durian	0	11
4. Suka Maju	2	8
5. Titi Kuning	1	4
6. Pangkalan Masyhur	7	21
<b>Jumlah</b>	<b>19</b>	<b>70</b>

Sumber: Kantor Lurah se-Kecamatan Medan Johor





7

**HOTEL, RESTORAN,  
DAN PARIWISATA**



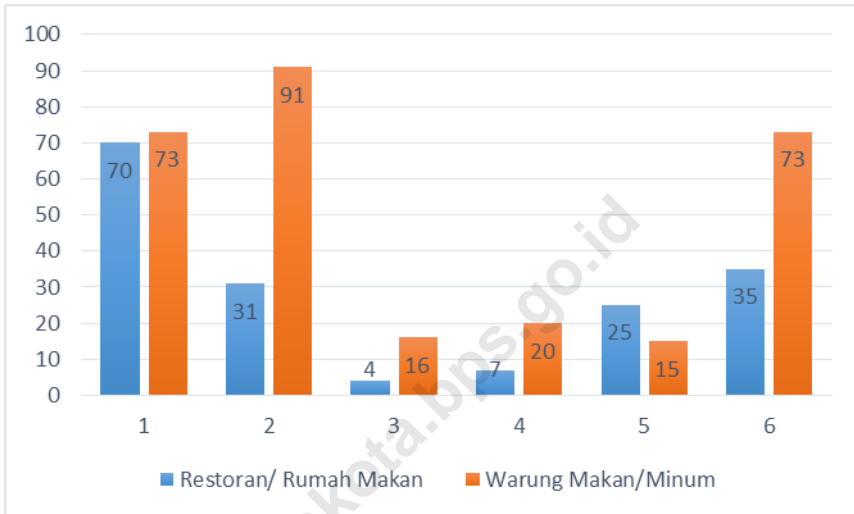


### **Hotel, Restoran, dan Pariwisata di Kecamatan Medan Johor**

Kecamatan Medan Johor sudah memiliki beberapa fasilitas pariwisata seperti restoran, rumah makan, dan karaoke. Terdapat 7 Hotel, 1 karaoke, 3 Bilyard, 172 Restoran/Rumah Makan, 288 Warung Makan/Minum. Tukang pangkas dan salon kecantikan juga sudah ada di setiap kelurahan.

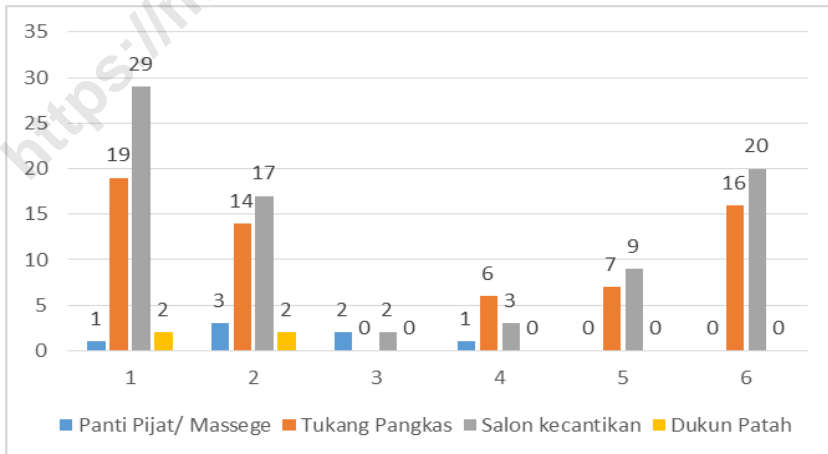
<https://medankota.bps.go.id>

Gambar 7.1: Jumlah restoran/rumah makan dan warung makan/minum di Kecamatan Medan Johor tahun 2018



Sumber: Kantor Lurah se-Kecamatan Medan Johor

Gambar 7.2: Jumlah panti pijat/massege, dukun patah, tukang pangkas, dan salon kecantikan di Kecamatan Medan Johor tahun 2018



Sumber: Kantor Lurah se-Kecamatan Medan Johor

Tabel 7.1: Jumlah hotel, bioskop, *night club*/karaoke dan bilyard dirinci menurut kelurahan di Kecamatan Medan Johor tahun 2018

Kelurahan	Hotel/ Losmen	Bioskop	Night Club/ Karaoke	Bilyard
(1)	(2)	(3)	(4)	(5)
1. Kwala Bekala	1	0	0	0
2. Gedung Johor	1	0	0	0
3. Kedai Durian	0	0	0	1
4. Suka Maju	1	0	0	2
5. Titi Kuning	2	0	0	0
6. Pangkalan Masyhur	2	0	1	0
<b>Jumlah</b>	<b>7</b>	<b>0</b>	<b>1</b>	<b>3</b>

Sumber: Kantor Lurah se-Kecamatan Medan Johor



Tabel 7.2: Jumlah restoran/rumah makan dan warung makan/minum dirinci menurut kelurahan di Kecamatan Medan Johor tahun 2018

Kelurahan	Restoran/ Rumah Makan	Warung Makan/Minum
(1)	(2)	(3)
1. Kwala Bekala	70	73
2. Gedung Johor	31	91
3. Kedai Durian	4	16
4. Suka Maju	7	20
5. Titi Kuning	25	15
6. Pangkalan Masyhur	35	73
<b>Jumlah</b>	<b>172</b>	<b>288</b>

Sumber: Kantor Lurah se-Kecamatan Medan Johor

Tabel 7.3: Jumlah panti pijat/*massege*, tukang pangkas, salon kecantikan, dan dukun patah dirinci menurut kelurahan di Kecamatan Medan Johor tahun 2018

Kelurahan	Panti Pijat/ Massege	Tukang Pangkas	Salon kecantikan	Dukun Patah
(1)	(2)	(4)	(5)	(5)
1. Kwala Bekala	1	19	29	2
2. Gedung Johor	3	14	17	2
3. Kedai Durian	2	0	2	0
4. Suka Maju	1	6	3	0
5. Titi Kuning	0	7	9	0
6. Pangkalan Masyhur	0	16	20	0
<b>Jumlah</b>	<b>6</b>	<b>62</b>	<b>80</b>	<b>4</b>

Sumber: Kantor Lurah se-Kecamatan Medan Johor

Tabel 7.4 : Jumlah rental *video game/ play station* dan *warnet/ game online* dirinci menurut kelurahan di Kecamatan Medan Johor tahun 2018

Kelurahan	Video Game/ Play Station	Warnet/Game Online
(1)	(2)	(3)
1. Kwala Bekala	17	18
2. Gedung Johor	9	16
3. Kedai Durian	0	5
4. Suka Maju	2	9
5. Titi Kuning	3	8
6. Pangkalan Masyhur	8	30
<b>Jumlah</b>	<b>39</b>	<b>86</b>

Sumber: Kantor Lurah se-Kecamatan Medan Johor



8

**KEUANGAN DAN HARGA**



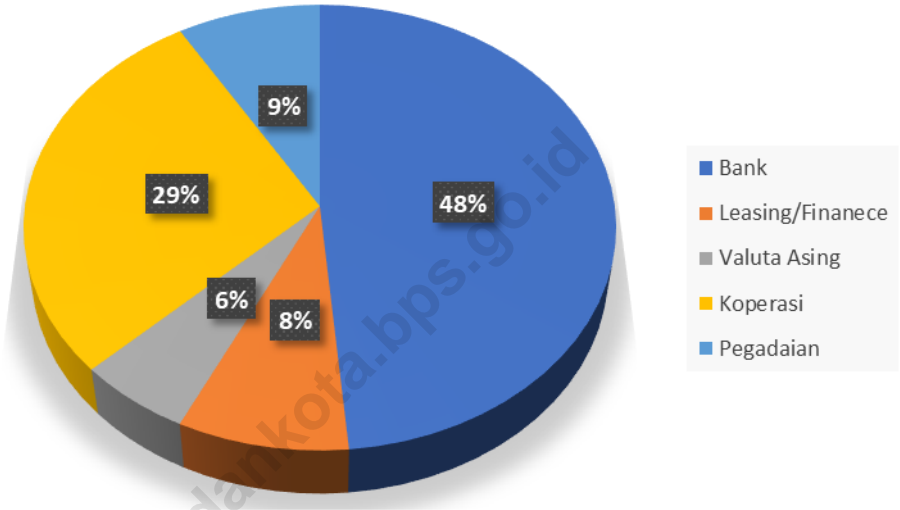


### **Fasilitas Keuangan di Kecamatan Medan Johor**

Di Kecamatan Medan Johor sudah banyak terdapat fasilitas keuangan untuk menunjang kegiatan ekonomi masyarakat, meskipun belum merata di setiap kelurahan. Terdapat 17 bank, 3 leasing/finance, 2 valuta asing, 10 koperasi, dan 3 pegadaian di Kecamatan Medan Johor.

<https://medankota.bps.go.id>

Gambar 8.1: Jumlah lembaga keuangan di Kecamatan Medan Johor tahun 2018



Sumber: Kantor Lurah se-Kecamatan Medan Johor

Tabel 8.1: Jumlah lembaga keuangan dirinci menurut kelurahan di Kecamatan Medan Johor tahun 2018

Kelurahan	Bank	Leasing/ Finance	Valuta Asing
(1)	(2)	(3)	(4)
1. Kwala Bekala	4	1	1
2. Gedung Johor	3	0	0
3. Kedai Durian	1	0	0
4. Suka Maju	1	0	0
5. Titi Kuning	4	0	0
6. Pangkalan Masyhur	4	2	1
<b>Jumlah</b>	<b>17</b>	<b>3</b>	<b>2</b>

Sumber: Kantor Lurah se-Kecamatan Medan Johor



Tabel 8.1: Lanjutan...

Kelurahan	Koperasi	Pegadaian	Jumlah
(1)	(5)	(6)	(7)
1. Kwala Bekala	1	1	2
2. Gedung Johor	0	0	0
3. Kedai Durian	0	0	0
4. Suka Maju	3	0	3
5. Titi Kuning	0	0	0
6. Pangkalan Masyhur	6	2	8
<b>Jumlah</b>	<b>10</b>	<b>3</b>	<b>13</b>

Sumber: Kantor Lurah se-Kecamatan Medan Johor

# LAMPIRAN

<https://medankota.bps.go.id>



Daftar 1: Nama camat dan masa jabatan di Kecamatan Medan Johor sejak tahun 1974 s/d sekarang

No.	N a m a	Masa Jabatan
(1)	(2)	(3)
1.	Drs. Adnan Ramlan	1974 - 1977
2.	Drs. Gandhi D. Tambunan	1977 - 1979
3.	BS. Parlaungan, BA	1979 - 1985
4.	Drs. Zainal Arifin Nasution	1985 - 1988
5.	Drs. Ramli	1988 - 1993
6.	Drs. Ahmad Husni Nasution	1993 - 1998
7.	Drs. Farit Wajedi H	1998 - 1999
8.	Dammikrot, S.Sos	1999 - 2004
9.	Nasib, S.Sos	2004 - 2006
10.	Pulungan Harahap, SH	2006 - 2010
11.	Mhd. Azwarlin Nasution, SH	2010- 2013
12.	Khoiruddin, S.Sos	2013 - 2017

Sumber: Kantor Camat Medan Johor

Daftar 2: Nama lurah dan masa jabatan dirinci menurut kelurahan di Kecamatan Medan Johor

No.	N a m a	Masa Jabatan
(1)	(2)	(3)
1.	<u>Kwala Bekala</u>	
-	Mhd. Nur	1973 - 1978
-	Bintang Terang Tarigan	1978 - 1984
-	E. Sinaga	1984 - 1986
-	Ngarang Lingga	1986 - 1992
-	Dame Ginting	1992 - 1995
-	Narim Saragih	1995 - 1998
-	Yakin Ginting	1998 - 2002
-	Naeruzzaman Zen	2002 - 2006
-	Enoh P Tavip, S.Sos, M.Si	2006 - 2013
-	Ali Sitepu, SE, S.Sos, M.IP	2013 – 2017
-	RO Sintong Jelita S M SSTP.MSi	2017 – Sekarang
2.	<u>Gedung Johor</u>	
-	M. Saleh	1988 - 1992
-	Daud Nasution	1992 - 1998
-	Aminullah Batubara	1998 - 2000
-	Edral	2000 - 2001
-	Wilson Pangaribuan	2001 - 2005
-	Sutan Tolang Lubis	2005 - 2010
-	Hidayat	2010
-	Budiman Pane	2010 - 2011
-	Edwin Faisal, SH	2011 – Sekarang

## Daftar 2: Lanjutan...

No.	N a m a	Masa Jabatan
(1)	(4)	(5)
3.	<u>Kedai Durian</u>	
-	Suparno BS	1974 - 1984
-	Umarsyah	1984 - 1996
-	M. Nurdin	1996 - 2001
-	Luhut Nasution	2001 - 2005
-	Khoiruddin, S.Sos	2005 - 2010
-	Irwan K Pane	2010 - 2011
-	Fatimah Gabena Harahap, S.Sos	2011 - 2013
-	Marwan Purba, SH	2013 - Sekarang
4.	<u>Suka Maju</u>	
-	H. Usman Majid	1974 - 1980
-	Amir Husin Sinaga	1980 - 1985
-	Mursal Ritonga	1985 - 1986
-	Bangun Batari Harahap	1986 - 1995
-	M. Ridwan Abrar	1995 - 1998
-	Salamuddin	1998 - 2004
-	Ar. Rahman Pane	2004 - 2006
-	Ody Dody Prasetyo	2006 - 2009
-	Chairul Amin Siregar	2009 - 2011
-	Muhammad Yassir Rizka, S.STP	2011 - 2015
-	Sukreni, S.Sos, MM (Plt)	2015 - Sekarang

## Daftar 2: Lanjutan...

No.	N a m a	Masa Jabatan
(1)	(6)	(7)
5.	<u>Titi Kuning</u>	
-	Rasiman	1960-an
-	Rajab	1972 - 1976
-	Suman	1976 - 1980
-	Rajab	1980
-	Kapt. Baharuddin	1980 - 1985
-	Tatang Sukedi	1985 - 1991
-	Daud Nasution	1991 - 2000
-	Pulungan Harahap, SH	2000 - 2002
-	Dahlan Harahap	2002 - 2009
-	Rislan Indra SIP (PH)	2009 - 2010
-	Amran Sanusi Rambe, S.Sos, M.SP	2010 - 2011
-	Drs. A. Muhzi	2011 - Sekarang
6.	<u>Pangkalan Masyhur</u>	
-	Suratmin	1974 - 1975
-	Amir Hasibuan	1975 - 1977
-	Sulaiman	1977 - 1981
-	Suratmin	1981 - 1985
-	Asmita Sahuddin	1985 - 1990
-	Amrin Nasution	1990 - 1995
-	Sirin	1995 - 1998
-	Sukiman	1999 - 2000
-	Dammikrot, M.Si (PH)	2000 - 2001
-	H. Zainal Abidin	2001 - 2006
-	Ahmad Minwal, S.Sos, M.Si	2006 - Sekarang

Sumber: Kantor Camat Medan Johor

Daftar 3 : Nama dan alamat kantor kelurahan di Kecamatan Medan Johor,  
2018

Kelurahan	Nama Lurah	Alamat Kantor dan Telepon
(1)	(2)	(3)
1. Kwala Bekala	Ali Sitepu, SE, S.Sos, M.IP	Jl. Luku II No. 2 Kode Pos 20142 061 8634332
2. Gedung Johor	Edwin Faisal, SH	Jl. Karya Jaya No. 128 Kode Pos 20144 061 7870290
3. Kedai Durian	Marwan Purba, SH	Jl. Sari No. 6 Kode Pos 20145 061 7630720
4. Suka Maju	Sukreni, S.Sos, MM	Jl. STM No 40 Kode Pos 20146 061 7868771
5. Titi Kuning	Drs. A. Muhzi	Jl. B.Zein Hamid Km 6,2 Kode Pos 20146 061 7868676
6. Pangkalan Masyhur	Ahmad Minwal, S.Sos, M.Si	Jl. Karya Jaya No. 44 Kode Pos 20143

Sumber: Kantor Camat Medan Johor





Sensus  
Penduduk  
2020

# DATA

MECERDASKAN BANGSA



**BADAN PUSAT STATISTIK  
KOTA MEDAN**

Jl. Gapertha No 311 Helvetia - Medan 20124  
Telp. : (061) 8449285, Fax. : (061) 8449270  
Homepage : <http://medankota.bps.go.id>  
E-mail : [bps1275@bps.go.id](mailto:bps1275@bps.go.id)

ISBN 978-602-405-132-7



9 786024 051327