

Kecamatan BLULUK DALAM ANGKA

2018



**BADAN PUSAT STATISTIK
KABUPATEN LAMONGAN**

**Kecamatan
BLULUK
DALAM ANGKA**

2018



Kecamatan Bluluk Dalam Angka 2018

ISSN: -

No. Publikasi : 35240.1809

Katalog : 1102001

Ukuran Buku : 14,8 cm x 21 cm

Jumlah Halaman : xvi + 113 halaman

Naskah:

Badan Pusat Statistik Kabupaten Lamongan

Gambar Sampul oleh :

Badan Pusat Statistik Kabupaten Lamongan

Ilustrasi Sampul :

Panen Padi Sawah

Sumber Gambar :

<http://jelajah-nesia.blogspot.com><http://jelajah-nesia.blogspot.com/>

Diterbitkan oleh :

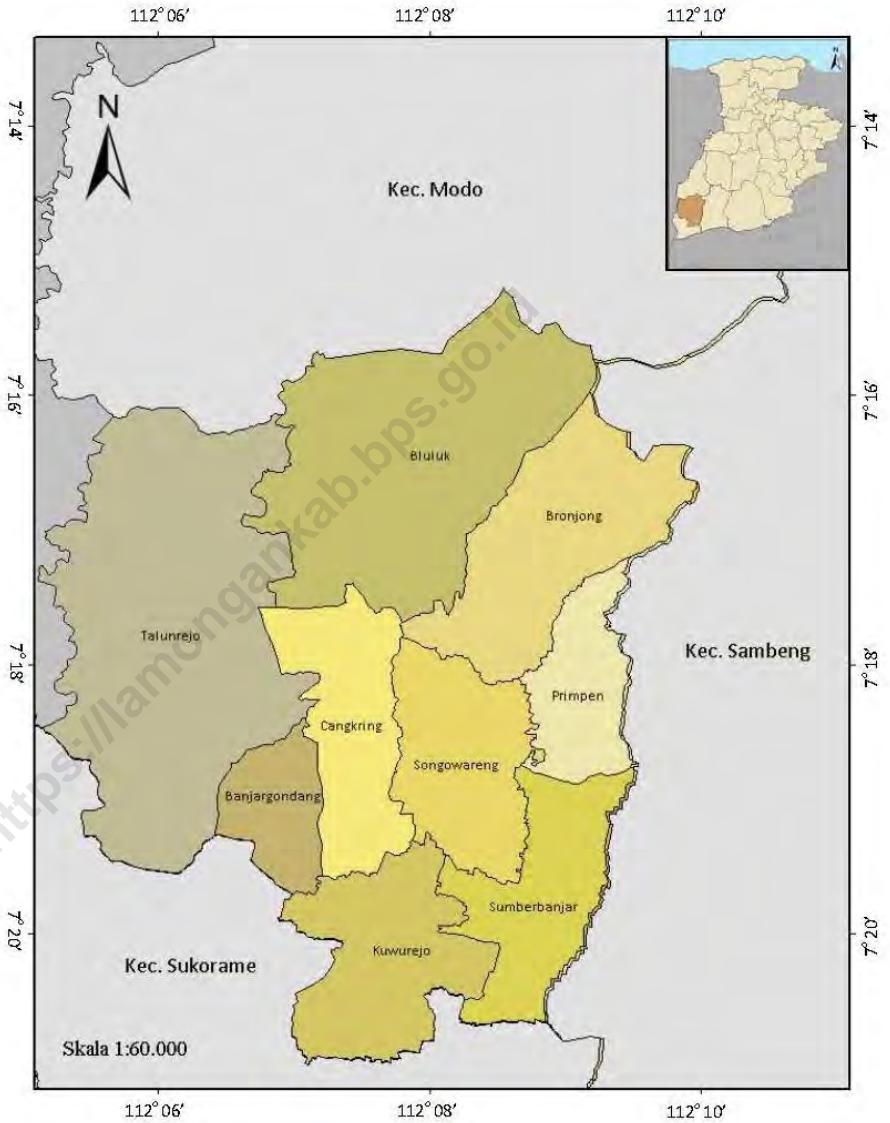
© BPS Kabupaten Lamongan

Dicetak oleh :

CV. Azka Putra Pratama Surabaya

Dilarang mengumumkan, mendistribusikan, mengomunikasikan, dan/atau menggandakan sebagian atau seluruh isi buku ini untuk tujuan komersial tanpa izin tertulis dari Badan Pusat Statistik

PETA WILAYAH KECAMATAN BLULUK



KEPALA BADAN PUSAT STATISTIK KABUPATEN LAMONGAN



Sri Kadarwati, S.Si., M.T

KATA SAMBUTAN

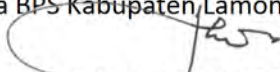
Kecamatan Bluluk Dalam Angka 2018 ini merupakan kelanjutan dari publikasi yang pernah diterbitkan tahun sebelumnya. Buku ini menyajikan statistik dan informasi yang utamanya berasal dari data sekunder, yaitu data yang bersumber di luar Badan Pusat Statistik, khususnya dari Instansi pemerintah di Kabupaten Lamongan. Publikasi ini mencakup statistik penduduk, ketenagakerjaan, sosial serta sektor ekonomi. Disamping itu, publikasi ini juga memuat informasi tentang keadaan geografi, iklim dan pemerintahan.

Kecamatan Bluluk Dalam Angka kini semakin banyak diminati karena sebagai sumber referensi oleh para perencana kebijakan, peneliti, dosen, mahasiswa serta para pembaca yang membutuhkan informasi statistik yang komprehensif.

Penghargaan dan ucapan terima kasih yang tulus kami sampaikan kepada segenap instansi pemerintah dilingkungan Pemerintah Kabupaten Lamongan yang telah berkenan menyumbangkan data dan informasi hingga terwujudnya publikasi ini. Kerjasama yang telah terbina selama ini, senantiasa kami ingin terus tingkatkan di masa mendatang. Kritik dan saran dari semua pihak sangat diharapkan untuk perbaikan dan kesempurnaan publikasi yang akan datang.

Lamongan, Agustus 2018

Kepala BPS Kabupaten Lamongan



Sri Kadarwati, S.Si., M.T

DAFTAR ISI

Peta Wilayah Kecamatan Bluluk	iv
Kata Sambutan	vi
Daftar Isi	vii
Daftar Tabel	viii
Daftar Gambar	xiv
Penjelasan Umum.....	xv
1. Letak Geografis	1
2. Pemerintahan	11
3. Penduduk	22
4. Sosial	49
5. Pertanian	74
6. Industri	86
7. Perdagangan.....	92
8. Tranportasi dan Komunikasi	100
9. Ekonomi	108

DAFTAR TABEL

1	LETAK DAN GEOGRAFIS	1
1.1.1	Luas Wilayah Menurut desa di Kecamatan Bluluk, 2017	4
1.1.2	Tinggi Wilayah di Atas Permukaan Laut (DPL) Menurut Desa di Kecamatan Bluluk , 2017.	5
1.1.3	Jarak dari Desa ke Ibukota Kecamatan dan Ibukota Kabupaten di Kecamatan Bluluk, 2017	6
1.1.4	Jarak Antar Desa/Kelurahan (Km) Kecamatan Bluluk, 2017.....	7
1.1.5	Koordinat Kantor Desa di Kecamatan Bluluk, 2017.....	8
1.2.1	Jumlah Hari Hujan dan Curah Hujan Di Kecamatan Bluluk, 2017	9
1.2.2	Perkembangan Hari Hujan Di Kecamatan Bluluk, 2013 – 2017.....	10
1.2.3	Perkembangan Curah Hujan Di Kecamatan Bluluk, 2013 – 2017.....	11
2	PEMERINTAHAN	12
2.1	Jumlah Dusun, Rukun warga, dan Rukun Tetangga di Kecamatan Bluluk, 2017	15
2.2	Desa/Kelurahan menurut Status Hukum di Kecamatan Bluluk , 2017	16
2.3	Daftar Desa Menurut Kategori LPM dan Tingkat Perkembangan Desa di Kecamatan Bluluk, 2017.....	17
2.4	Jumlah Dusun, Lingkungan dan Tempat Kantor Desa/Kelurahan di Kecamatan Bluluk, 2017.....	18
2.5	Nama-nama Dusun di Kecamatan Bluluk, 2017.....	19
2.6	Nama Camat di Kecamatan Bluluk, 1999 – 2017	21
2.7	Nama Kepala Desa/Lurah dan Sekretaris desa/Kelurahan di Kecamatan Bluluk, 2017	22
2.8	Jumlah anggota BPD di Kecamatan Bluluk, 2017 di Kecamatan Bluluk, 2017	23

2.9	Jumlah Perangkat Desa menurut Jenis Jabatan dan Pendidikan di Kecamatan Bluluk , 2017	24
2.10	Jumlah anggota BPD dan Linmas di Kecamatan Bluluk, 2017	25
3	PENDUDUK	26
3.1	Jumlah Penduduk Lahir Menurut Jenis Kelamin di Kecamatan Bluluk, 2017.....	29
3.2	Jumlah Penduduk dan Rasio Jenis Kelamin Menurut desa di Kecamatan Bluluk , 2017	30
3.3	Jumlah Penduduk Mati Menurut Jenis Kelamin di Kecamatan Bluluk, 2017.....	31
3.4	Jumlah Penduduk Datang Menurut Jenis Kelamin di Kecamatan Bluluk, 2017.....	32
3.5	Jumlah Penduduk Pindah Menurut Jenis Kelamin di Kecamatan Bluluk, 2017.....	33
3.6	Jumlah Penduduk Rumah tangga dan kepadatan di Kecamatan Bluluk 2017	34
3.7	Jumlah Penduduk Menurut Kewarganegaraan, 2017	35
3.8	Jumlah Penduduk Menurut Agama Kecamatan Bluluk, 2017.....	36
3.9	Perkembangan Jumlah Penduduk di Kecamatan Bluluk, 2015 - 2017.....	37
3.10	Jumlah Penduduk Menurut Kelompok Umur di Kecamatan Bluluk, 2017.....	38
3.11	Jumlah Penduduk Laki-Laki Menurut Kelompok Umur di Kecamatan Bluluk, 2017.....	39
3.12	Jumlah Penduduk Perempuan Menurut Kelompok Umur di Kecamatan Bluluk, 2017.....	42
3.13	Jumlah Penduduk Wajib KTP di Kecamatan Bluluk, 2017.....	45
3.14	Jumlah Penduduk Telah memiliki KTP di Kecamatan Bluluk, 2017.....	46
3.15	Jumlah Penduduk Menurut Lapangan Usaha di Kecamatan Bluluk, 2017	47

4	SOSIAL	49
4.1	Jumlah Fasilitas Pendidikan Negeri di Kecamatan Bluluk, 2017	52
4.2	Jumlah Fasilitas Pendidikan Swasta di Kecamatan Bluluk, 2017	53
4.3	Jumlah Sekolah, Murid, Guru dan Rasio Murid-Guru TK Swasta di Kecamatan Bluluk , 2017	54
4.4	Jumlah Sekolah, Murid, Guru dan Rasio Murid-Guru RA Swasta di Kecamatan Bluluk , 2017	55
4.5	Jumlah Sekolah, Murid, Guru dan Rasio Murid-Guru SD Negeri di Kecamatan Bluluk , 2017	56
4.6	Jumlah Sekolah, Murid, Guru dan Rasio Murid-Guru MI Negeri di Kecamatan Bluluk , 2017	57
4.7	Jumlah Sekolah, Murid, Guru dan Rasio Murid-Guru MI Swasta di Kecamatan Bluluk , 2017	58
4.8	Jumlah Sekolah, Murid, Guru dan Rasio Murid-Guru SMP Negeri di Kecamatan Bluluk , 2017	59
4.9	Jumlah Sekolah, Murid, Guru dan Rasio Murid-Guru MTs Negeri di Kecamatan Bluluk , 2017	60
4.10	Jumlah Sekolah, Murid, Guru dan Rasio Murid-Guru MTs Swasta di Kecamatan Bluluk , 2017	61
4.11	Jumlah Sekolah, Murid, Guru dan Rasio Murid-Guru SMA Negeri di Kecamatan Bluluk , 2017.....	62
4.12	Jumlah Sekolah, Murid, Guru dan Rasio Murid-Guru SMA Swasta di Kecamatan Bluluk , 2017	63
4.13	Jumlah Pondok Pesantren, Santri dan Ustadz di Kecamatan Bluluk ,2017.....	64
4.14	Jumlah Fasilitas Kesehatan Menurut Desa di Kecamatan Bluluk , 2017.....	65

GEOGRAFI DAN IKLIM

4.15	Jumlah Tenaga Kesehatan Menurut Desa di Kecamatan Bluluk , 2017.....	67
4.16	Jumlah Peserta KB Aktif menurut Alat Kontrasepsi di Kecamatan Bluluk , 2017.....	68
4.17	Jumlah Keluarga Menurut Pentahapan Keluarga Sejahtera diKecamatan Madura, 2017.....	69
4.18	Nikah, Talak, Cerai, dan Rujuk di Kecamatan Bluluk , 2017.....	70
4.19	Jumlah Rumah Menurut Kualitas Bangunan di Kecamatan Bluluk, 2017.....	71
4.20	Jumlah Fasilitas Olahraga Menurut Desa dan Jenis Olahraga di Kecamatan Bluluk , 2017.....	72
4.21	Jumlah Tempat Peribadatan di Kecamatan Bluluk , 2017.....	73
5	PERTANIAN	74
5.1	Luas Wilayah menurut Jenis Penggunaan Tanah di Kecamatan Bluluk (hektar), 2017.....	77
5.2	Luas Lahan Sawah menurut Jenis Pengairan di Kecamatan Bluluk (hektar), 2017.....	78
5.3	Luas Panen, Produksi dan Produktifitas Padi di Kecamatan Bluluk , 2017.....	79
5.4	Luas Panen, Produksi dan Produktivitas Kacang hijau di Kecamatan Bluluk , 2017.....	80
5.5	Luas Panen, Produksi dan Produktivitas Jagung di Kecamatan Bluluk , 2017.....	81
5.6	Populasi Ternak Besar Dan Kecil di Kecamatan Bluluk, 2017.....	82
5.7	Populasi Ternak Unggas di Kecamatan Bluluk, 2017.....	83
5.15	Jumlah Kelompok Tani Menurut Kelasnya di kecamatan Bluluk, 2017.....	84

5.16	umlah Alat-Alat Pertanian di Kecamatan Bluluk, 2017.....	85
6	INDUSTRI.....	86
6.1	Jumlahnya Industri menurut Jenis DI Kecamatan Bluluk , 2017.....	89
6.2	Jumlah Industri Kecil dan Kerajinan Rumah Tangga di Kecamatan Bluluk , 2017.....	91
7	PERDAGANGAN.....	92
7.1	Jumlah Sarana Perekonomian Menurut Jenis di Kecamatan Bluluk , 2017.....	95
7.2	Jumlah Toko dan PKL di Kecamatan Bluluk , 2017.....	96
7.3	Jumlah Usaha Bengkel di Kecamatan Bluluk , 2017.....	97
7.4	Jumlah Usaha Persewaan, Agen Perjalanan, dan Foto Copy di Kecamatan Bluluk , 2017	98
7.5	Jumlah Koperasi menurut Jenisnya di Kecamatan Bluluk, 2017	99
8	TRANSPORTASI DAN KOMUNIKASI.....	100
8.1	Jarak Kantor Desa Ke Sarana/Fasilitas Umum (Km) di Kecamatan Bluluk , 2017.....	103
8.2	Daftar Panjang Jalan Desa (Km) menurut Jenis Jalan di Kecamatan Bluluk , 2017.....	104
8.3	Ruas Jalan Poros desa di Kecamatan Bluluk, 2017.....	105
8.4	Jumlah Angkutan dan Penunjang Angkutan di Kecamatan Bluluk , 2017.....	106
8.5	Jumlah Sarana dan Alat Komunikasi di Kecamatan Bluluk , 2017.....	107

GEOGRAFI DAN IKLIM

9	EKONOMI	108
9.1	Penerimaan Alokasi Dana Desa di Kecamatan Bluluk (000 Rupiah), 2017.....	111
9.2	Realisasi Pemasukan PBB (Rupiah) di Kecamatan Bluluk, 2017.....	112
9.3	Baku Pajak Bumi dan Bangunan (PBB) di Kecamatan Bluluk , 2017.....	113

<https://lamongankab.bps.go.id>

DAFTAR GAMBAR

1. Luas Wilayah Menurut Desa di Kecamatan Bluluk, 2017	3
2. Presentase Jumlah Perangkat Desa Menurut Pendidikan di Kecamatan Bluluk , 2017	14
3. Perkembangan Jumlah Penduduk Kecamatan Bluluk , 2017	28
4. Perbandingan Fasilitas Pendidikan Negeri dan Swasta di Kecamatan Bluluk , 2017	51
5. Produksi Tanaman Pangan di Kecamatan Bluluk, 2017	76
6. Jumlah Industri menurut Jenis di Kecamatan Bluluk, 2017	88
7. Banyaknya Pedagang di Kecamatan Bluluk , 2017	94
8. Panjang Jalan Desa menurut Jenis Jalan di Kecamatan Bluluk (Km), 2017	102
9. Target dan Realisasi Pemasukan PBB di Kecamatan Bluluk (Rupiah), 2017	110

PENJELASAN UMUM

Tanda-tanda, satuan-satuan, dan lain-lainnya yang digunakan dalam publikasi ini adalah sebagai berikut:

1. TANDA-TANDA

Data tidak tersedia	:	...
Tidak ada atau nol	:	–
Data dapat diabaikan	:	0
Tanda decimal	:	,
Data tidak dapat ditampilkan	:	NA
Angka perkiraan	:	e
Angka sementara	:	x
Angka sangat sementara	:	xx
Angka diperbaiki	:	r

2. SATUAN

Barel	:	158,99 liter = $1/6,2898 \text{ m}^3$
hektar (ha)	:	10.000 m ²
kilometer (km)	:	1.000 meter (m)
knot	:	1,8523 km/jam (km/hour)
kuintal	:	100 kg
KWh	:	1.000 Watt <i>hour</i>
MWh	:	1.000 KWh
liter (untuk beras)	:	0,80 kg
ons	:	28,31 gram
ton	:	1.000 kg

Satuan lain: buah, dus, butir, helai/lembar, kaleng, batang, pulsa, ton kilometer (tonkm), jam, menit, persen (%).

Perbedaan angka di belakang koma disebabkan oleh pembulatan angka.

BAB 1 GEOGRAFI *dan* IKLIM



ULASAN

Kecamatan Bluluk merupakan dataran rendah dengan ketinggian rata-rata + 63,56 meter di atas permukaan laut, terletak pada posisi 7°16'27" Lintang Selatan dan 112°8'20" Bujur Timur. Luas Kecamatan Bluluk adalah 54,83 km².

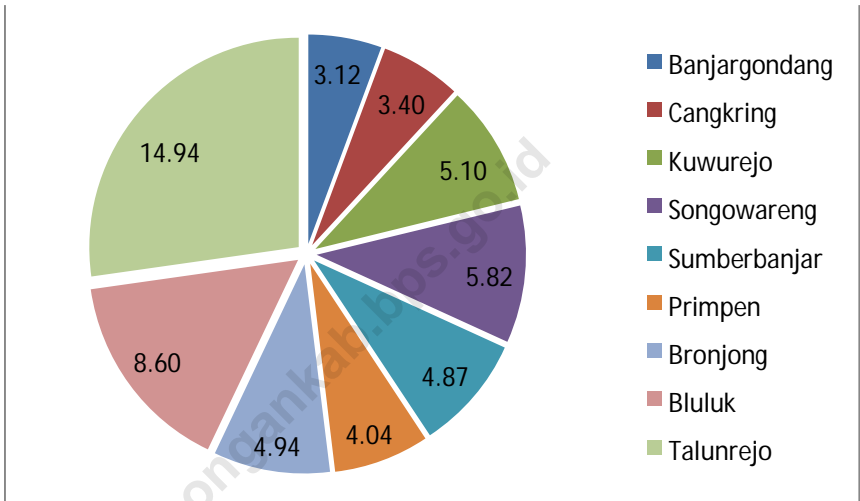
Wilayah administrasi Kecamatan Bluluk terdiri dari 9 wilayah desa. Luas daratan masing-masing desa, yaitu: Banjargondang (3,12 km²), Cangkring (3,40 km²), Kuwurejo (5,10 km²), Songowareng (5,82 km²), Sumberbanjar (4,87 km²), Primpen (4,04 km²), Bronjong (4,94 km²), Bluluk (8,60 km²), Talunrejo (14,94 km²).

Jarak antara Kantor desa ke Ibukota Kecamatan:

1. Bluluk - Banjargondang: 7,10 km.
2. Bluluk - Cangkring : 6,50 km.
3. Bluluk - Kuwurejo : 7,10 km.
4. Bluluk - Songowareng : 4,00 km.
5. Bluluk - Sumberbanjar : 7,10 km.
6. Bluluk - Primpen: 5,00 km.
7. Bluluk - Bronjong : 3,00 km.
8. Bluluk - Bluluk : 0,10 km.
9. Bluluk - Talunrejo : 9,10 km.

Wilayah Kecamatan Bluluk bagian utara berbatasan dengan Kecamatan Modo, bagian timur berbatasan dengan Kecamatan Ngimbang, bagian selatan berbatasan dengan Kecamatan Bluluk, dan bagian barat berbatasan dengan Kabupaten Bojonegoro.

Gambar 1 Luas Wilayah Menurut Desa di Kecamatan Bluluk (km²), 2017



Tabel 1.1.1 **Luas Wilayah Menurut Desa Di Kecamatan Bluluk, 2017**

Desa/Kelurahan	Luas (Km2)	Persentase
(1)	(2)	(3)
1 Banjargondang	3.12	5.69
2 Cangkring	3.40	6.20
3 Kuwurejo	5.10	9.30
4 Songowareng	5.82	10.61
5 Sumberbanjar	4.87	8.88
6 Primpen	4.04	7.37
7 Bronjong	4.94	9.01
8 Bluluk	8.60	15.68
9 Talunrejo	14.94	27.25
Kecamatan Bluluk	54.83	11.11

Sumber : Kantor Camat Bluluk

Tabel 1.1.2 Tinggi Wilayah di Atas Permukaan Laut (DPL) Menurut Desa di Kecamatan Bluluk, 2017

	Desa/Kelurahan	Tinggi (m)
	(1)	(2)
1	Banjargondang	65.00
2	Cangkring	65.00
3	Kuwurejo	65.00
4	Songowareng	63.00
5	Sumberbanjar	64.00
6	Primpen	61.00
7	Bronjong	62.00
8	Bluluk	62.00
9	Talunrejo	65.00
	Kecamatan Bluluk	63.56

Sumber : Kantor Camat Bluluk

Tabel 1.1.3 **Jarak dari Desa ke Ibukota Kecamatan dan Ibukota Kabupaten di Kecamatan Bluluk, 2017**

Desa/Kelurahan	Jarak desa ke Ibu Kota Kecamatan (Km)	Jarak desa ke Ibu Kota Kabupaten (Km)
(1)	(2)	(3)
1 Banjargondang	7.10	45
2 Cangkring	6.50	44
3 Kuwurejo	7.10	44
4 Songowareng	4.00	43
5 Sumberbanjar	7.10	44
6 Primpen	5.00	43
7 Bronjong	3.00	43
8 Bluluk	0.10	41
9 Talunrejo	9.10	46

Sumber : Kantor Camat Bluluk

Tabel 1.1.4 Jarak Antar Desa/Kelurahan (Km) di Kecamatan Bluluk, 2017

Ko- de De- sa	Desa/Kelurahan	Jarak Antar Desa/Kelurahan (Km)								
		Banjargondang	Cangkring	Kuwurejo	Songowareng	Sumberbanjar	Primpén	Bronjong	Bluluk	Talunrejo
001	Banjargondang		1	3	3	5	12	10	7	2
002	Cangkring	1		2	2	4	11	8	6	3
003	Kuwurejo	3	2		3	6	12	10	7	4
004	Songowareng	3	2	3		3	9	7	4	4
005	Sumberbanjar	5	4	6	3		12	10	7	7
006	Primpén	12	11	12	9	12		2	5	14
007	Bronjong	10	8	10	7	10	2		3	12
008	Bluluk	7	6	7	4	7	5	3		9
009	Talunrejo	2	3	4	4	7	14	12	9	

Sumber : Kantor Camat Bluluk

Tabel 1.1.5 Koordinat Kantor Desa/Kelurahan di Kecamatan Bluluk, 2017

Desa/Kelurahan	BT	LS
(1)	(2)	(3)
1 Banjargondang	112° 11' 41"	7° 30' 20"
2 Cangkring	112° 12' 66"	7° 31' 92"
3 Kuwurejo	112° 12' 69"	7° 33' 43"
4 Songowareng	112° 13' 36"	7° 31' 12"
5 Sumberbanjar	112° 14' 71"	7° 32' 76"
6 Primpen	112° 13' 37"	7° 23' 88"
7 Bronjong	112° 14' 37"	7° 28' 31"
8 Bluluk	112° 13' 43"	7° 27' 31"
9 Talunrejo	112° 10' 41"	7° 17' 05"

Sumber : Kantor Camat Bluluk

Tabel 1.2.1 Jumlah Hari Hujan dan Curah Hujan di Kecamatan Bluluk, 2017

	Bulan	Hari Hujan	Curah Hujan (mm)
	(1)	(2)	(3)
1	Januari	22	417
2	Pebruari	20	255
3	Maret	18	265
4	April	16	274
5	Mei	12	213
6	Juni	10	200
7	Juli	7	81
8	Agustus	-	-
9	September	-	-
10	Oktober	9	79
11	Nopember	10	158
12	Desember	19	239
	Rata-Rata	12	182

Sumber : Stasiun Pengamat Hujan

Tabel 1.2.2 Perkembangan Hari Hujan di Kecamatan Bluluk, 2013- 2017

Bulan	2013	2014	2015	2016	2017
(1)	(2)	(3)	(4)	(5)	(6)
1 Januari	26	24	15	23	22
2 Pebruari	8	10	16	19	20
3 Maret	17	17	11	19	18
4 April	9	8	12	18	16
5 Mei	10	12	7	12	12
6 Juni	3	8	6	11	10
7 Juli	-	6	2	6	7
8 Agustus	-	1	-	2	
9 September	-	2	-	2	
10 Oktober	3	3	-	11	9
11 Nopember	7	12	7	13	10
12 Desember	23	14	12	22	19
Rata-Rata	9	10	7	13	12

Sumber : Stasiun Pengamat Hujan

Tabel 1.2.3 Perkembangan Curah Hujan di Kecamatan Bluluk, 2013 - 2017

	Bulan	2013	2014	2015	2016	2017
	(1)	(2)	(3)	(4)	(5)	(6)
1	Januari	447	344	287	432	417
2	Pebruari	246	170	151	261	255
3	Maret	206	237	186	280	265
4	April	77	189	288	277	274
5	Mei	114	174	81	236	213
6	Juni	41	132	50	210	200
7	Juli	-	88	3	86	81
8	Agustus	-	2	-	11	
9	September	-	8	-	13	
10	Oktober	10	96	-	75	79
11	Nopember	10	170	120	166	158
12	Desember	226	372	337	245	239
	Rata-Rata	115	165	125	191	182

Sumber : Stasiun Pengamat Hujan

BAB 2 PEMERINTAHAN

<https://lamongankab.bps.go.id>



PEMERINTAHAN

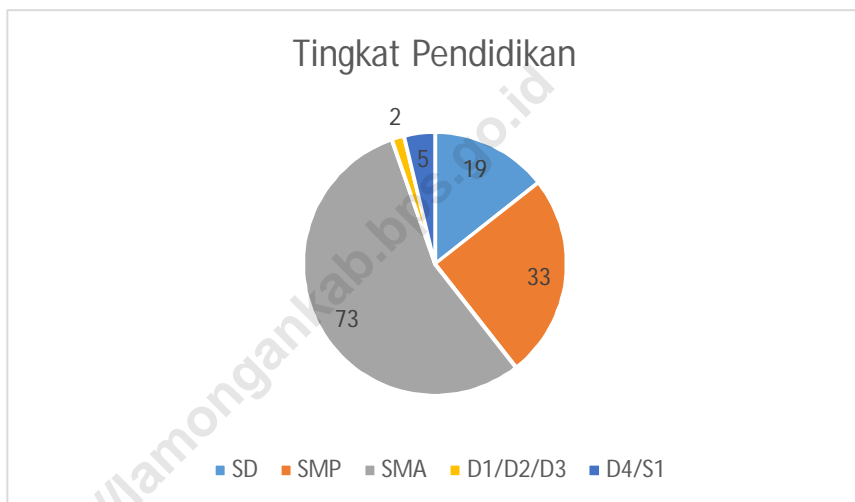
ULASAN

Pusat pemerintahan Kecamatan Bluluk terletak di Desa Bluluk 41 Km dari Ibukota Kabupaten Lamongan. Kecamatan Bluluk terdiri dari 9 Desa, 41 Dusun, 68 Rukun Tetangga (RT) dan 160 Rukun Warga (RW).

Jumlah anggota Badan Permusyawaratan Desa (BPD) Kecamatan Bluluk Sebanyak 73 orang. Jumlah anggota BPD terbanyak ada di desa Bluluk yaitu sejumlah 11 orang. Desa Primpen dan Banjargondang memiliki jumlah anggota BPD terkecil di Kecamatan Bluluk yaitu masing-masing sebanyak 5 orang.

Tercatat jumlah perangkat desa di Kecamatan Bluluk sebanyak 135 orang. Jika dirinci menurut pendidikan yang ditamatkan ada 19 orang perangkat desa yang pendidikan tertingginya SD, 33 orang tamatan SMP, 73 orang tamatan SMA, serta tamatan diploma I/II/III dan diploma IV/S1 masing-masing sejumlah 2 dan 5 orang. Hal ini menunjukkan bahwa sebanyak 55.5% Perangkat desa di Kecamatan Bluluk merupakan tamatan SMA.

Gambar 2 Presentase Jumlah Perangkat Desa Menurut Pendidikan di Kecamatan Bluluk, 2017



Tabel 2.1 Jumlah Dusun, Rukun Warga, dan Rukun Tetangga di Kecamatan Bluluk, 2017

Kode Desa	Desa/Kelurahan	Jumlah Dusun	Jumlah RW	Jumlah RT
(1)	(2)	(3)	(4)	(5)
001	Banjargondang	1	4	13
002	Cangkring	6	9	18
003	Kuwurejo	5	12	22
004	Songowareng	4	8	16
005	Sumberbanjar	4	5	22
006	Primpen	3	3	9
007	Bronjong	5	6	12
008	Bluluk	7	10	26
009	Talunrejo	6	11	22
Jumlah		41	68	160

Sumber : Kantor Camat Bluluk

Tabel 2.2 Desa menurut Status Hukum di Kecamatan Bluluk, 2017

Kode Desa	Desa/Kelurahan	Status Hukum	Status Desa
(1)	(2)	(3)	(4)
001	Banjargondang	Definitif	Desa
002	Cangkring	Definitif	Desa
003	Kuwurejo	Definitif	Desa
004	Songowareng	Definitif	Desa
005	Sumberbanjar	Definitif	Desa
006	Primpen	Definitif	Desa
007	Bronjong	Definitif	Desa
008	Bluluk	Definitif	Desa
009	Talunrejo	Definitif	Desa

Sumber : Kantor Camat Bluluk

Tabel 2.3 Desa menurut Kategori LPM dan Tingkat Perkembangan di Kecamatan Bluluk, 2017

Kode Desa	Desa/Kelurahan	Kategori LPM	Tingkat Perkembangan
(1)	(2)	(3)	(4)
001	Banjargondang	Kategori 1	Swasembada
002	Cangkring	Kategori 1	Swasembada
003	Kuwurejo	Kategori 1	Swasembada
004	Songowareng	Kategori 1	Swasembada
005	Sumberbanjar	Kategori 1	Swasembada
006	Primpen	Kategori 1	Swasembada
007	Bronjong	Kategori 1	Swasembada
008	Bluluk	Kategori 1	Swasembada
009	Talunrejo	Kategori 1	Swasembada

Sumber : Kantor Camat Bluluk

Tabel 2.4 Jumlah Dusun dan Tempat Kantor Desa di Kecamatan Bluluk, 2017

Kode Desa	Desa/Kelurahan	Jumlah Dusun	Tempat Kantor Desa
(1)	(2)	(3)	(4)
001	Banjargondang	1	Banjargondang
002	Cangkring	6	Cangkring
003	Kuwurejo	5	Kuwurejo
004	Songowareng	4	Songowareng
005	Sumberbanjar	4	Sumberbanjar
006	Primpen	3	Primpen
007	Bronjong	5	Bronjong
008	Bluluk	7	Bluluk
009	Talunrejo	6	Talunrejo

Sumber : Kantor Camat Bluluk

Tabel 2.5 Nama - Nama Dusun di Kecamatan Bluluk, 2017

Kode Desa	Desa/Kelurahan	No.	Nama Dusun
(1)	(2)	(3)	(4)
001	Banjargondang	01	Banjargondang
002	Cangkring	01	Banjardowo
		02	Boworejo
		03	Cangkring
		04	Mlaten
		05	Sengon
		06	Tempuran
003	Kuwurejo	01	Dungde
		02	Embonggede
		03	Kuwurejo
		04	Ngasem
		05	Sumberbulu
004	Songowareng	01	Balongrejo
		02	Patuk
		03	Songo
		04	Wareng
005	Sumberbanjar	01	Namar
		02	Sumbergondang
		03	Banjar
		04	Dandang

Sumber : Kantor Camat Bluluk

Lanjutan Tabel 2.5

Kode Desa	Desa/Kelurahan	No.	Nama Dusun
(1)	(2)	(3)	(4)
		01	Jrug
006	Primpen	02	Primpen
		03	Tlatah
007	Bronjong	01	Cumpleng
		02	Garas
		03	Geneng
		04	Ngrojo
		05	Pankjalinulung
008	Bluluk	01	Banjaranyar
		02	Bluluk
		03	Duwel
		04	Kauman
		05	Mengkuli
		06	Polaman
		07	Suren
009	Talunrejo	01	Gampeng
		02	Talunrejo
		03	Godog
		04	Kayen
		05	Majenon
		06	Suwaloh

Sumber : Kantor Camat Bluluk

Tabel 2.6 Nama Camat Kecamatan Bluluk, 2001 - 2017

No.	Nama Camat	Periode Jabatan
(1)	(2)	(3)
1.	Drs. Turdji	2001 - 2002
2.	Nurroso, S.S., M.M.	2002 - 2004
3.	Drs. Moch. Wahyudi	2004 - 2006
4.	Drs. Dianto Hari Wibowo	2006 - 2009
5.	Mas'udi, S.H.	2009 - 2011
6.	Abdul Mu'is, S.E., M.Si	2011 - 2011
7.	Dedy Dian Ali S.E., M.Si.	2011 - 2013
8.	Suja'i, S.H., M.M.	2013 - 2016
9.	Sam Teguh Wahono SH,MM	2016 - Sekarang

Sumber : Kantor Camat Bluluk

Tabel

2.7

**Nama Kepala Desa/Lurah dan
Sekretaris Desa/Kelurahan di
Kecamatan Bluluk, 2017**

	Desa/Kelurahan	Nama Kades/Lurah	Nama Sekdes
	(1)	(2)	(3)
1	Banjargondang	Setiawan Hariadi	Agus Purwanto
2	Cangkring	Suharjo	Kusdianto
3	Kuwurejo	Sumanto	Ilyas
4	Songowareng	Muljono	Siswo Winarto
5	Sumberbanjar	Kusnan	Patah
6	Primpen	Mujianto	Choirul Musthofa
7	Bronjong	Sugiono	Suwandi
8	Bluluk	Purwanto	Udik Prastono
9	Talunrejo	Sutikno	Supardi

Sumber : Kantor Camat Bluluk

Tabel 2.8 Jumlah Anggota Badan Perwakilan Desa (BPD) di Kecamatan Bluluk, 2017

Kode Desa	Desa/Kelurahan	2017
(1)	(2)	(3)
001	Banjargondang	5
002	Cangkring	9
003	Kuwurejo	9
004	Songowareng	9
005	Sumberbanjar	9
006	Primpen	5
007	Bronjong	7
008	Bluluk	11
009	Talunrejo	9
Jumlah		73

Sumber : Kantor Camat Bluluk

Tabel 2.9 Jumlah Perangkat Desa menurut Jenis Jabatan dan Pendidikan di Kecamatan Bluluk, 2017

No.	Jenis Jabatan Perangkat Desa	Pendidikan Terakhir						Jumlah
		SD	SMP	SMA	D1/ D2/ D3	D4/S1	S2	
(1)	(2)	(3)	(4)	(5)	(6)	(7)	(8)	(9)
1.	Kepala Desa	-	1	6	-	2	-	9
2.	Sekretaris Desa	1	-	6	-	2	-	9
3.	Kaur Umum	3	5	1	-	-	-	9
4.	Kaur Keuangan Kasi	2	3	4	-	-	-	9
5.	Pemerintahan Kasi	2	3	4	-	-	-	9
6.	Kesejahteraan Masyarakat	1	2	6	-	-	-	9
7.	Kasi Ekonomi Pembangunan	1	3	5	-	-	-	9
8.	Pemberdayaan Perempuan Kasi	1	2	4	2	-	-	9
9.	Ketentraman Ketertiban	2	4	3	-	-	-	9
10.	Pembantu Umum	2	2	5	-	-	-	9
11.	Kepala Dusun	4	7	29	-	1	-	41
Jumlah		19	33	73	2	5	-	135

Sumber : Kantor Camat Blulu

Tabel 2.10 Jumlah anggota BPD dan Linmas di Kecamatan Bluluk, 2017

Desa/Kelurahan	BPD		Linmas	
	L	P	L	P
(1)	(2)	(3)	(4)	(5)
1 Banjargondang	5		12	
2 Cangkring	9		12	
3 Kuwurejo	9		12	
4 Songowareng	9		12	
5 Sumberbanjar	9		12	
6 Primpen	5		12	
7 Bronjong	7		12	
8 Bluluk	11		12	
9 Talunrejo	9		12	
Jumlah	73	0	108	0

Sumber : Kantor Camat Bluluk

BAB 3 PENDUDUK



KEPENDUDUKAN

ULASAN

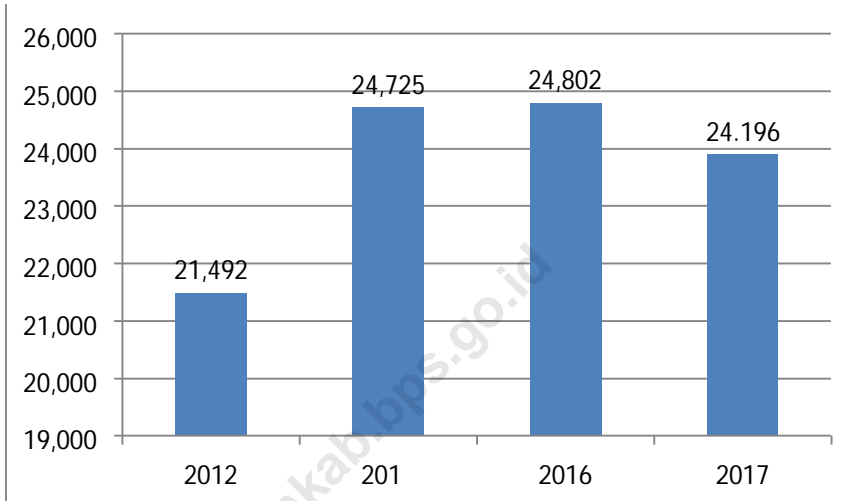
Pada Tahun 2017 data registrasi penduduk Kecamatan Bluluk sejumlah 24.196 jiwa yang terdiri atas 12.308 jiwa penduduk laki-laki dan 12.617 jiwa penduduk perempuan. Besarnya angka rasio jenis kelamin tahun 2017 penduduk laki-laki terhadap penduduk perempuan sebesar 98.

Kepadatan penduduk di Kecamatan Bluluk tahun 2017 mencapai 6497 jiwa/km². Kepadatan Penduduk di 9 Desa cukup beragam dengan kepadatan penduduk tertinggi terletak di Desa Bluluk dengan kepadatan sebesar 1.027 jiwa/km² dan terendah di Desa Songowareng sebesar 455 jiwa/Km².

Jika dilihat dari kelompok umur, jumlah penduduk terbanyak ada pada kelompok umur 20 – 24 tahun yaitu sebanyak 1.983 jiwa atau sekitar 7,97% dari total keseluruhan penduduk Kecamatan Bluluk. Sedangkan jika dilihat menurut lapangan usahanya sebanyak 11.752 jiwa atau sekitar 89,50% penduduk Kecamatan Bluluk memiliki lapangan usaha di sektor pertanian.

KEPENDUDUKAN

Gambar 3 Perkembangan Jumlah Penduduk di Kecamatan Bluluk, 2017



Tabel 3.1 Jumlah Penduduk yang Lahir Menurut Jenis Kelamin Kecamatan Bluluk Tahun 2017

Kode Desa	Desa/Kelurahan	Lahir			Rata-Rata Kelahiran Per 1000 Penduduk
		L	P	L + P	
(1)	(2)	(3)	(4)	(5)	(6)
001	Banjargondang	6	6	12	7
002	Cangkring	9	11	20	8
003	Kuwurejo	10	10	20	7
004	Songowareng	9	9	18	7
005	Sumberbanjar	11	12	23	8
006	Primpen	6	7	13	9
007	Bronjong	9	11	20	9
008	Bluluk	19	20	39	9
009	Talunrejo	14	14	28	8
Jumlah		93	100	193	8

Sumber : Kantor Camat Bluluk

Tabel 3.2 Jumlah Penduduk dan Rasio Jenis Kelamin Menurut Desa di Kecamatan Bluluk, 2017

Kode Desa	Desa/Kelurahan	Laki-Laki	Perempuan	Laki-Laki + Perempuan	Rasio Jenis Kelamin
(1)	(2)	(3)	(4)	(5)	(6)
001	Banjargondang	877	895	1 772	97
002	Cangkring	1 346	1 349	2 695	100
003	Kuwurejo	1 606	1 608	3 214	99,87
004	Songowareng	1 319	1 341	2 657	98
005	Sumberbanjar	1 666	1 668	3 334	99,88
006	Primpen	745	766	1 506	97,25
007	Bronjong	1 018	1 037	2 054	98
008	Bluluk	2 166	2 275	4 441	95
009	Talunrejo	1 565	1 678	3 243	93,26
Jumlah		12 308	12 617	24 916	98

Sumber : Kantor Camat Bluluk

Tabel 3.3 Jumlah Penduduk yang Mati Menurut Jenis Kelamin Kecamatan Bluluk Tahun 2017

Kode Desa	Desa/Kelurahan	Mati			Rata-Rata Kematian Per 1000 Penduduk
		L	P	L + P	
(1)	(2)	(3)	(4)	(5)	(6)
001	Banjargondang	3	3	6	2
002	Cangkring	5	4	9	3
003	Kuwurejo	5	5	10	4
004	Songowareng	5	4	9	3
005	Sumberbanjar	6	6	12	3
006	Primpen	4	3	7	4
007	Bronjong	5	5	10	4
008	Bluluk	10	11	21	5
009	Talunrejo	8	6	14	4
Jumlah		51	47	98	4

Sumber : Kantor Camat Bluluk

Tabel 3.4 Jumlah Penduduk yang Datang Menurut Jenis Kelamin Kecamatan Bluluk Tahun 2017

Kode Desa	Desa/Kelurahan	Datang			Rata-Rata Datang Per 1000 Penduduk
		L	P	L + P	
(1)	(2)	(3)	(4)	(5)	(6)
001	Banjargondang	4	4	8	5
002	Cangkring	5	5	10	4
003	Kuwurejo	5	6	11	3
004	Songowareng	6	4	10	3
005	Sumberbanjar	6	5	11	3
006	Primpen	4	3	7	5
007	Bronjong	6	4	10	5
008	Bluluk	12	12	24	5
009	Talunrejo	7	6	13	3
Jumlah		55	49	104	4

Sumber : Kantor Camat Bluluk

Tabel 3.5 Jumlah Penduduk yang Pindah Menurut Jenis Kelamin Kecamatan Bluluk Tahun 2017

Kode Desa	Desa/Kelurahan	Pindah			Rata-Rata Pindah Per 1000 Penduduk
		L	P	L + P	
(1)	(2)	(3)	(4)	(5)	(6)
001	Banjargondang	3	2	5	3
002	Cangkring	4	5	9	3
003	Kuwurejo	5	5	10	3
004	Songowareng	5	3	8	3
005	Sumberbanjar	4	4	8	2
006	Primpen	2	2	4	3
007	Bronjong	3	3	6	3
008	Bluluk	10	10	20	5
009	Talunrejo	6	4	10	3
Jumlah		42	38	80	3

Sumber : Kantor Camat Bluluk

Tabel 3.6 Jumlah Penduduk, Rumah Tangga dan Kepadatan di Kecamatan Bluluk, 2017

Kode Desa	Desa/Kelurahan	Luas (km ²)	Penduduk	Rumah Tangga	Kepadatan	Rata-Rata Per Rumah Tangga
(1)	(2)	(3)	(4)	(5)	(6)	(7)
001	Banjargondang	2	1 772	502	750	4
002	Cangkring	3	2 695	668	774	4
003	Kuwurejo	5	3 214	706	625	5
004	Songowareng	6	2 657	589	455	5
005	Sumberbanjar	4	3 334	761	753	4
006	Primpen	3	1 506	371	482	4
007	Bronjong	3	2 054	464	724	4
008	Bluluk	4	4 441	1 012	1 027	4
009	Talunrejo	4	3 243	762	847	4
Jumlah		35	24 916	5 835	6 437	4,2

Sumber : Kantor Camat Bluluk

KEPENDUDUKAN

Tabel 3.7 Jumlah Penduduk Menurut Kewarganegaraan di Kecamatan Bluluk, 2017

Kode Desa	Desa/Kelurahan	WNI		WNA		Jumlah	
		L	P	L	P	L	P
(1)	(2)	(3)	(4)	(5)	(6)	(7)	(8)
001	Banjargondang	877	895	-	-	877	895
002	Cangkring	1 346	1 349	-	-	1 346	1 349
003	Kuwurejo	1 606	1 608	-	-	1 606	1 608
004	Songowareng	1 319	1 341	-	-	1 319	1 341
005	Sumberbanjar	1 666	1 668	-	-	1 666	1 668
006	Primpen	745	766	-	-	745	766
007	Bronjong	1 018	1 037	-	-	1 018	1 037
008	Bluluk	2 166	2 275	-	-	2 166	2 275
009	Talunrejo	1 565	1 678	-	-	1 565	1 678
Jumlah		12 308	12 617	-	-	12 308	12 617

Sumber : Kantor Camat Bluluk

Tabel 3.8 Jumlah Penduduk menurut Agama di Kecamatan Bluluk, 2017

Kode Desa	Desa/Kelurahan	Islam	Protestan	Katolik	Hindu	Budha	Jumlah
(1)	(2)	(3)	(4)	(5)	(6)	(7)	(8)
001	Banjargondang	1 772	-	-	-	-	1 772
002	Cangkring	2 556	139	-	-	-	2 695
003	Kuwurejo	3 212	2	-	-	-	3 214
004	Songowareng	2 657	-	-	-	-	2 657
005	Sumberbanjar	3 320	14	-	-	-	3 334
006	Primpen	1 502	4	-	-	-	1 506
007	Bronjong	2 054	-	-	-	-	2 054
008	Bluluk	4 437	4	-	-	-	4 441
009	Talunrejo	3 238	5	-	-	-	3 243
Jumlah		24 748	168	-	-	-	24 916

Sumber : Kantor Camat Bluluk

Tabel 3.9 Perkembangan Jumlah Penduduk Kecamatan Bluluk, 2017

Kode Desa	Desa/Kelurahan	2014	2015	2016	2017
(1)	(2)	(3)	(4)	(5)	(6)
001	Banjargondang	1 745	1 756	1 764	1 772
002	Cangkring	2 670	2 679	2 687	2 695
003	Kuwurejo	3 177	3 188	3 197	3 214
004	Songowareng	2 640	2 645	2 657	2 657
005	Sumberbanjar	3 314	3 321	3 334	3 334
006	Primpen	1 489	1 493	1 504	1 506
007	Bronjong	2 030	2 043	2 052	2 054
008	Bluluk	4 418	4 426	4 435	4 441
009	Talunrejo	3 242	3 251	3 262	3 243
Jumlah		24 725	24 802	24 892	24 916

Sumber : Kantor Camat Bluluk

KEPENDUDUKAN

Tabel 3.10 Jumlah Penduduk Menurut Kelompok umur di Kecamatan Bluluk, 2017

Kelompok Umur	Jenis Kelamin		Jumlah
	Laki-Laki	Perempuan	
(1)	(2)	(3)	(4)
0 - 4	913	934	1,847
5 - 9	923	945	1,868
10 - 14	948	971	1,919
15 - 19	957	969	1,926
20 - 24	977	1,006	1,983
25 - 29	982	995	1,977
30 - 34	978	994	1,972
35 - 39	964	997	1,961
40 - 44	952	973	1,925
45 - 49	933	961	1,894
50 - 54	915	939	1,854
55 - 59	775	786	1,561
60 - 64	643	657	1,300
65 +	458	471	929
Jumlah	12,318	12,598	24,916

Sumber : Kantor Camat Bluluk

KEPENDUDUKAN

Tabel 3.11 Jumlah Penduduk Laki-Laki menurut Kelompok Umur di Kecamatan Bluluk, 2017

Kode Desa	Desa/Kelurahan	Kelompok Umur				
		0-4	5-9	10-14	15-19	20-24
(1)	(2)	(3)	(4)	(5)	(6)	(7)
001	Banjargondang	64	67	61	73	58
002	Cangkring	89	101	95	100	105
003	Kuwurejo	119	123	131	135	140
004	Songowareng	98	100	125	130	134
005	Sumberbanjar	121	123	128	132	137
006	Primpen	58	61	66	71	75
007	Bronjong	77	72	82	93	96
008	Bluluk	163	167	172	177	184
009	Talunrejo	172	126	132	136	142
Jumlah		961	940	992	1.047	1.071

Sumber : Kantor Camat Bluluk

Kode Desa	Desa/Kelurahan	Kelompok Umur				
		25 - 29	30-34	35-39	40-44	45-49
(1)	(2)	(8)	(9)	(10)	(11)	(12)
001	Banjargondang	69	70	70	69	67
002	Cangkring	108	111	112	112	111
003	Kuwurejo	142	145	147	146	145
004	Songowareng	140	142	146	144	140
005	Sumberbanjar	142	146	148	144	141
006	Primpen	77	78	83	84	82
007	Bronjong	99	103	106	104	98
008	Bluluk	190	198	203	200	196
009	Talunrejo	147	153	154	152	150
Jumlah		1.114	1.146	1.169	1.155	1.130

Sumber : Kantor Camat Bluluk

KEPENDUDUKAN

Lanjutan Tabel 3.11

Kode Desa	Desa/Kelurahan	Kelompok Umur				Jumlah
		50-54	55 - 59	60 - 64	65+	
(1)	(2)	(13)	(14)	(15)	(16)	(17)
001	Banjargondang	67	53	40	27	897
002	Cangkring	113	106	91	70	1.355
003	Kuwurejo	133	105	102	80	1.598
004	Songowareng	131	119	105	81	1.346
005	Sumberbanjar	130	117	98	82	1.676
006	Primpen	75	67	60	44	769
007	Bronjong	91	84	74	50	1.044
008	Bluluk	184	174	156	135	2.276
009	Talunrejo	140	132	118	87	1.681
Jumlah		1.064	957	844	656	12.335

Sumber : Kantor Camat Bluluk

KEPENDUDUKAN

Tabel 3.12 Penduduk Perempuan menurut Kelompok Umur di Kecamatan Bluluk, 2017

Kode Desa	Desa/Kelurahan	Kelompok Umur				
		0-4	5-9	10-14	15-19	20-24
(1)	(2)	(3)	(4)	(5)	(6)	(7)
001	Banjargondang	65	67	60	74	58
002	Cangkring	90	102	97	102	105
003	Kuwurejo	120	124	132	135	139
004	Songowareng	99	102	125	131	135
005	Sumberbanjar	121	124	128	133	137
006	Primpen	58	61	67	72	74
007	Bronjong	77	82	87	92	96
008	Bluluk	163	166	170	177	184
009	Talunrejo	172	127	133	137	142
Jumlah		965	955	999	1.053	1.070

Sumber : Kantor Camat Bluluk

Lanjutan Tabel 3.12

Kode Desa	Desa/Kelurahan	Kelompok Umur				
		25-29	30-34	35-39	40-44	45-49
(1)	(2)	(3)	(4)	(5)	(6)	(7)
001	Banjargondang	69	70	70	68	69
002	Cangkring	108	110	113	113	112
003	Kuwurejo	143	145	147	146	144
004	Songowareng	139	142	146	145	140
005	Sumberbanjar	143	145	148	144	141
006	Primpen	78	79	83	84	82
007	Bronjong	100	102	105	103	98
008	Bluluk	188	197	200	199	195
009	Talunrejo	146	151	155	151	149
Jumlah		1.114	1.141	1.167	1.153	1.130

Sumber : Kantor Camat Bluluk

KEPENDUDUKAN

Lanjutan Tabel 3.12

Kode Desa	Desa/Kelurahan	Kelompok Umur				Jumlah
		50-54	55-59	60-64	65+	
(1)	(2)	(3)	(4)	(5)	(6)	(7)
001	Banjargondang	67	53	39	27	899
002	Cangkring	116	105	91	70	1.354
003	Kuwurejo	133	119	102	80	1.600
004	Songowareng	132	122	105	81	1.347
005	Sumberbanjar	130	118	97	83	1.673
006	Primpen	74	67	60	45	769
007	Bronjong	90	82	73	51	1.046
008	Bluluk	184	170	154	133	2.278
009	Talunrejo	140	131	117	86	1.679
Jumlah		1.066	967	838	656	12.652

Sumber : Kantor Camat Bluluk

KEPENDUDUKAN

Tabel 3.13 Penduduk yang Wajib Memiliki KTP menurut Jenis Kelamin di Kecamatan Bluluk, 2017

Kode Desa	Desa/Kelurahan	Laki-Laki	Perempuan	Laki-Laki + Perempuan
(1)	(2)	(3)	(4)	(5)
001	Banjargondang	665	671	1 336
002	Cangkring	977	984	1 981
003	Kuwurejo	1 170	1 181	2 351
004	Songowareng	957	964	1 921
005	Sumberbanjar	1 202	1 219	2 421
006	Primpen	511	523	1 034
007	Bronjong	725	733	1 458
008	Bluluk	1 569	1 577	3 146
009	Talunrejo	1 136	1 157	2 293
Jumlah		8 912	9 009	17 941

Sumber : Kantor Camat Bluluk

KEPENDUDUKAN

Tabel 3.14 Penduduk yang Telah Memiliki KTP menurut Jenis Kelamin di Kecamatan Bluluk, 2017

Kode Desa	Desa/Kelurahan	Laki-Laki	Perempuan	Laki-Laki + Perempuan
(1)	(2)	(3)	(4)	(5)
001	Banjargondang	665	671	1 336
002	Cangkring	977	984	1 981
003	Kuwurejo	1 170	1 181	2 351
004	Songowareng	957	964	1 921
005	Sumberbanjar	1 202	1 219	2 421
006	Primpen	511	523	1 034
007	Bronjong	725	733	1 458
008	Bluluk	1 569	1 577	3 146
009	Talunrejo	1 136	1 157	2 293
Jumlah		8 912	9 009	17 941

Sumber : Kantor Camat Bluluk

KEPENDUDUKAN

Tabel 3.15 Jumlah Penduduk Menurut Lapangan Usaha di Kecamatan Bluluk, 2017

Kode Desa	Desa/Kelurahan	Pertanian	Pertambangan /Penggalian	Industri
(1)	(2)	(3)	(4)	(5)
001	Banjargondang	988	-	9
002	Cangkring	1,417	2	13
003	Kuwurejo	1,210	1	19
004	Songowareng	1,200	3	18
005	Sumberbanjar	1,325	4	15
006	Primpen	995	-	9
007	Bronjong	1,066	1	11
008	Bluluk	2,011	7	47
009	Talunrejo	1,507	3	89
Jumlah		11,719	21	230

Sumber : Kantor Camat Bluluk

KEPENDUDUKAN

Lanjutan Tabel 3.15

Kode Desa	Desa/Kelurahan	Perdagangan	Konstruksi	Jasa	Lainnya
(1)	(2)	(6)	(7)	(8)	(9)
001	Banjargondang	26	3	17	20
002	Cangkring	51	6	22	38
003	Kuwurejo	50	7	24	41
004	Songowareng	72	7	30	44
005	Sumberbanjar	32	8	24	39
006	Primpen	32	4	15	21
007	Bronjong	34	6	17	25
008	Bluluk	166	12	42	63
009	Talunrejo	44	9	31	40
Jumlah		507	62	222	331

Sumber : Kantor Camat Bluluk

BAB 4 SOSIAL



<https://lanangamraps.go.id>

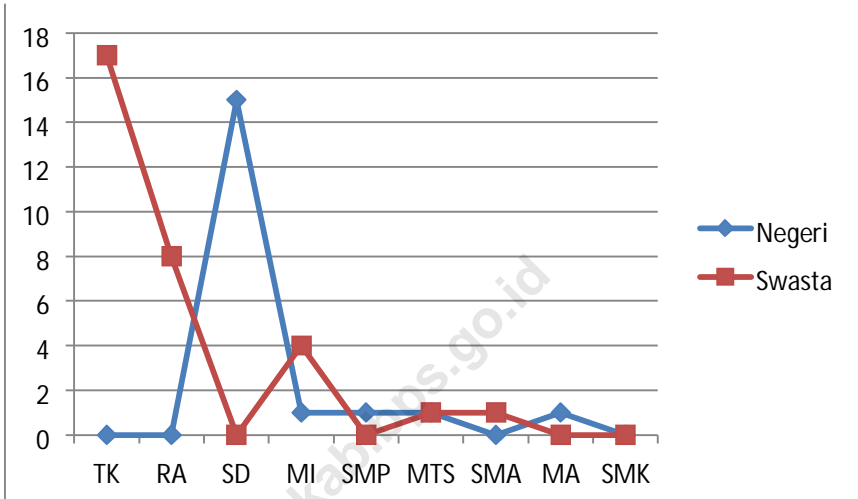
ULASAN

Sarana pendidikan yang terdapat di Kecamatan Bluluk meliputi: lembaga pendidikan dasar, menengah dan Pondok pesantren. Data Kantor Kecamatan Bluluk mencatat, jumlah sarana pendidikan di Kecamatan Bluluk adalah sejumlah 17 TK, 8 RA, 19 SD, 1 MI, 1 SMP, 1 MTs, 1 SMA, 1 MA dan 2 Pondok Pesantren.

Penyediaan fasilitas sarana kesehatan di Kecamatan Bluluk Masih sangat terbatas. Data Kantor Kecamatan Bluluk Tahun 2017 mencatat ada 1 Puskesmas, 1 Puskesmas Pembantu, 10 Tempat praktek bidan, 1 Tempat praktek dokter dan 2 Apotek. Sedangkan untuk tenaga medis/kesehatan, di kecamatan Bluluk terdapat 1 dokter, 10 Bidan, 6 Perawat dan 10 dukun bayi terlatih.

Data jumlah keluarga menurut tahapan keluarga sejahtera dari UPT. KB dan Kesos di Kecamatan Bluluk mencatat sebanyak 3.589 keluarga tergolong dalam kategori keluarga pra-sejahtera. 628 Keluarga masuk kategori Sejahtera I dan 2.166 keluarga masuk kategori keluarga Sejahtera III+

Gambar 4 Perbandingan Fasilitas Pendidikan Negeri dan Swasta di Kecamatan Bluluk, 2017



Tabel 4.1 Jumlah Fasilitas Pendidikan Negeri di Kecamatan Bluluk, 2017

Kode Desa	Desa/Kelurahan	TK	RA	SD	MI	SMP	MTs	SMA	MA	SMK
(1)	(2)	(3)	(4)	(5)	(6)	(7)	(8)	(9)	(10)	(11)
001	Banjargondang	-	-	1	-	-	-	-	-	-
002	Cangkring	-	-	1	-	-	-	-	-	-
003	Kuwurejo	-	-	2	-	-	-	-	-	-
004	Songowareng	-	-	3	-	1	-	-	-	-
005	Sumberbanjar	-	-	1	1	-	1	-	-	-
006	Primpen	-	-	1	-	-	-	-	-	-
007	Bronjong	-	-	-	-	-	-	-	-	-
008	Bluluk	-	-	3	-	-	-	1	-	-
009	Talunrejo	-	-	3	-	-	-	-	-	-
Jumlah		-	-	15	1	1	1	1	-	-

Sumber : Kantor Camat Bluluk

Tabel 4.2 Jumlah Fasilitas Pendidikan Swasta di Kecamatan Bluluk, 2017

Kode Desa	Desa/Kelurahan	TK	RA	SD	MI	SMP	MTs	SMA	MA	SMK	PONPES
(1)	(2)	(3)	(4)	(5)	(6)	(7)	(8)	(9)	(10)	(11)	(12)
001	Banjargondang	1	-	1	-	-	-	-	-	-	1
002	Cangkring	2	1	-	-	-	-	-	-	-	-
003	Kuwurejo	1	1	-	-	-	-	-	-	-	-
004	Songowareng	2	1	-	-	1	-	-	-	-	1
005	Sumberbanjar	2	1	-	-	-	-	-	-	-	-
006	Primpen	2	1	1	-	-	-	-	-	-	-
007	Bronjong	1	1	-	-	-	-	-	-	-	-
008	Bluluk	3	1	1	-	-	-	-	-	-	-
009	Talunrejo	3	1	1	-	-	-	-	-	-	-
Jumlah		17	8	4	-	1	-	-	-	-	2

Sumber : Kantor Camat Bluluk

SOSIAL

Tabel 4.3 Jumlah Sekolah, Murid dan Guru TK Swasta di Kecamatan Bluluk, 2017

Kode Desa	Desa/Kelurahan	Sekolah	Murid	Guru	Rasio Murid/ Sekolah	Rasio Murid/ Guru
(1)	(2)	(3)	(4)	(5)	(6)	(7)
001	Banjargondang	1	26	3	21	7
002	Cangkring	2	41	5	22	9
003	Kuwurejo	1	39	4	31	10
004	Songowareng	2	51	5	26	13
005	Sumberbanjar	2	68	6	38	15
006	Primpen	2	23	4	11	6
007	Bronjong	1	30	3	30	10
008	Bluluk	3	77	10	28	8
009	Talunrejo	3	63	7	20	9
Jumlah		17	418	47	227	87

Sumber : Kantor Camat Bluluk

Tabel 4.4 Jumlah Sekolah, Murid dan Guru RA/BA Swasta di Kecamatan Bluluk, 2017

Kode Desa	Desa/Kelurahan	Sekolah	Murid	Guru	Rasio Murid/ Sekolah	Rasio Murid/ Guru
(1)	(2)	(3)	(4)	(5)	(6)	(7)
001	Banjargondang	-	-	-	-	-
002	Cangkring	1	24	3	20	7
003	Kuwurejo	1	21	3	23	8
004	Songowareng	1	24	2	20	10
005	Sumberbanjar	1	31	3	31	16
006	Primpen	1	25	3	24	8
007	Bronjong	1	17	2	21	11
008	Bluluk	1	24	4	24	8
009	Talunrejo	1	21	3	19	6
Jumlah		8	187	23	182	74

Sumber : Kantor Camat Bluluk

Tabel 4.5 Jumlah Sekolah, Murid dan Guru SD Negeri Bluluk, 2017

Kode Desa	Desa/Kelurahan	Sekolah	Murid	Guru	Rasio Murid/ Sekolah	Rasio Murid/ Guru
(1)	(2)	(3)	(4)	(5)	(6)	(7)
001	Banjargondang	1	75	8	80	10
002	Cangkring	1	77	8	73	9
003	Kuwurejo	2	213	13	105	15
004	Songowareng	3	218	25	72	7
005	Sumberbanjar	1	145	10	148	16
006	Primpen	1	61	11	60	5
007	Bronjong	-	-	-	-	-
008	Bluluk	3	351	29	122	11
009	Talunrejo	3	180	27	59	7
Jumlah		15	1320	131	719	80

Sumber : Kantor Camat Bluluk

**Tabel 4.6 Jumlah Sekolah, Murid dan Guru MI Negeri
Bluluk, 2017**

Kode Desa	Desa/Kelurahan	Sekolah	Murid	Guru	Rasio Murid/ Sekolah	Rasio Murid/ Guru
(1)	(2)	(3)	(4)	(5)	(6)	(7)
001	Banjargondang	-	-	-	-	-
002	Cangkring	-	-	-	-	-
003	Kuwurejo	-	-	-	-	-
004	Songowareng	-	-	-	-	-
005	Sumberbanjar	1	170	19	159	9
006	Primpen	-	-	-	-	-
007	Bronjong	-	-	-	-	-
008	Bluluk	-	-	-	-	-
009	Talunrejo	-	-	-	-	-
Jumlah		1	170	19	159	9

Sumber : Kantor Camat Bluluk

Tabel 4.7 Jumlah Sekolah, Murid dan Guru MI Swasta Bluluk, 2017

Kode Desa	Desa/Kelurahan	Sekolah	Murid	Guru	Rasio Murid/ Sekolah	Rasio Murid/ Guru
(1)	(2)	(3)	(4)	(5)	(6)	(7)
001	Banjargondang	1	121	12	112	-
002	Cangkring	-	-	-	-	-
003	Kuwurejo	-	-	-	-	-
004	Songowareng	-	-	-	-	-
005	Sumberbanjar	-	-	-	-	-
006	Primpen	1	58	11	53	5
007	Bronjong	-	-	-	-	-
008	Bluluk	1	143	13	145	12
009	Talunrejo	1	64	9	60	7
Jumlah		4	386	45	370	24

Sumber : Kantor Camat Bluluk

SOSIAL

Tabel 4.8 Jumlah Sekolah, Murid dan Guru SMP Negeri di Kecamatan Bluluk, 2017

Kode Desa	Desa/Kelurahan	Sekolah	Murid	Guru	Rasio Murid/ Sekolah	Rasio Murid/ Guru
(1)	(2)	(3)	(4)	(5)	(6)	(7)
001	Banjargondang	-	-	-	-	-
002	Cangkring	-	-	-	-	-
003	Kuwurejo	-	-	-	-	-
004	Songowareng	1	457	33	466	15
005	Sumberbanjar	-	-	-	-	-
006	Primpen	-	-	-	-	-
007	Bronjong	-	-	-	-	-
008	Bluluk	-	-	-	-	-
009	Talunrejo	-	-	-	-	-
Jumlah		1	457	33	466	15

Sumber : Kantor Camat Bluluk

Tabel 4.9 Jumlah Sekolah, Murid dan Guru MTs Negeri di Kecamatan Bluluk, 2017

Kode Desa	Desa/Kelurahan	Sekolah	Murid	Guru	Rasio Murid/ Sekolah	Rasio Murid/ Guru
(1)	(2)	(3)	(4)	(5)	(6)	(7)
001	Banjargondang	-	-	-	-	-
002	Cangkring	-	-	-	-	-
003	Kuwurejo	-	-	-	-	-
004	Songowareng	-	-	-	-	-
005	Sumberbanjar	1	170	18	178	12
006	Primpen	-	-	-	-	-
007	Bronjong	-	-	-	-	-
008	Bluluk	-	-	-	-	-
009	Talunrejo	-	-	-	-	-
Jumlah		1	170	18	178	12

Sumber : Kantor Camat Bluluk

Tabel 4.10 Jumlah Sekolah, Murid dan Guru MTs Swasta di Kecamatan Bluluk, 2017

Kode Desa	Desa/Kelurahan	Sekolah	Murid	Guru	Rasio Murid/ Sekolah	Rasio Murid/ Guru
(1)	(2)	(3)	(4)	(5)	(6)	(7)
001	Banjargondang	-	-	-	-	-
002	Cangkring	-	-	-	-	-
003	Kuwurejo	-	-	-	-	-
004	Songowareng	1	65	18	62	3
005	Sumberbanjar	-	-	-	-	-
006	Primpen	-	-	-	-	-
007	Bronjong	-	-	-	-	-
008	Bluluk	-	-	-	-	-
009	Talunrejo	-	-	-	-	-
Jumlah		1	65	18	62	3

Sumber : Kantor Camat Bluluk

SOSIAL

Tabel 4.11 Jumlah Sekolah, Murid dan Guru SMA Negeri di Kecamatan Bluluk, 2017

Kode Desa	Desa/Kelurahan	Sekolah	Murid	Guru	Rasio Murid/ Sekolah	Rasio Murid/ Guru
(1)	(2)	(3)	(4)	(5)	(6)	(7)
001	Banjargondang	-	-	-	-	-
002	Cangkring	-	-	-	-	-
003	Kuwurejo	-	-	-	-	-
004	Songowareng	-	-	-	-	-
005	Sumberbanjar	-	-	-	-	-
006	Primpen	-	-	-	-	-
007	Bronjong	-	-	-	-	-
008	Bluluk	1	512	42	512	11
009	Talunrejo	-	-	-	-	-
Jumlah		1	512	42	512	11

Sumber : Kantor Camat Bluluk

Tabel 4.12 Jumlah Sekolah, Murid dan Guru SMA Swasta di Kecamatan Bluluk, 2017

Kode Desa	Desa/Kelurahan	Sekolah	Murid	Guru	Rasio Murid/ Sekolah	Rasio Murid/ Guru
(1)	(2)	(3)	(4)	(5)	(6)	(7)
001	Banjargondang	-	-	-	-	-
002	Cangkring	-	-	-	-	-
003	Kuwurejo	-	-	-	-	-
004	Songowareng	-	-	-	-	-
005	Sumberbanjar	-	-	-	-	-
006	Primpen	-	-	-	-	-
007	Bronjong	-	-	-	-	-
008	Bluluk	1	79	17	85	5
009	Talunrejo	-	-	-	-	-
Jumlah		1	79	17	85	5

Sumber : Kantor Camat Bluluk

**Tabel 4.13 Jumlah Pondok Pesantren, Santri dan Ustad
di Kecamatan Bluluk, 2017**

Kode Desa	Desa/Kelurahan	Ponpes	Santri	Ustad
(1)	(2)	(3)	(4)	(5)
001	Banjargondang	1	30	4
002	Cangkring	-	-	-
003	Kuwurejo	-	-	-
004	Songowareng	1	40	5
005	Sumberbanjar	-	-	-
006	Primpen	-	-	-
007	Bronjong	-	-	-
008	Bluluk	-	-	-
009	Talunrejo	-	-	-
Jumlah		2	70	9

Sumber : Kantor PPAI/KUA Kecamatan Bluluk

SOSIAL

Tabel 4.14 Jumlah Sarana Kesehatan di Kecamatan Bluluk, 2017

Kode Desa	Desa/Kelurahan	Rumah Sakit	Rumah Bersalin	Balai Pengobatan	Puskesmas	Pustu
(1)	(2)	(3)	(4)	(5)	(6)	(7)
001	Banjargondang	-	-	-	-	-
002	Cangkring	-	-	-	-	1
003	Kuwurejo	-	-	-	-	-
004	Songowareng	-	-	-	-	-
005	Sumberbanjar	-	-	-	-	1
006	Primpen	-	-	-	-	-
007	Bronjong	-	-	-	-	-
008	Bluluk	-	-	-	1	-
009	Talunrejo	-	-	-	-	1
Jumlah		0	0	0	1	3

Sumber : Kantor Camat Bluluk

Lanjutan Tabel 4.14

Kode Desa	Desa/Kelurahan	Tempat Praktek		Posyan du	Polindes	Apotek
		Bidan	Dokter			
(1)	(2)	(8)	(9)	(10)	(11)	(12)
001	Banjargondang	1	-	2	1	-
002	Cangkring	1	-	4	1	-
003	Kuwurejo	1	-	5	1	-
004	Songowareng	1	-	4	1	-
005	Sumberbanjar	1	-	4	1	-
006	Primpen	1	-	2	1	-
007	Bronjong	1	-	4	1	-
008	Bluluk	2	1	7	1	2
009	Talunrejo	1	-	6	1	-
Jumlah		10	1	38	9	2

Sumber : Kantor Camat Bluluk

Tabel 4.15 Jumlah Tenaga Medis/Kesehatan di Kecamatan Bluluk, 2017

Kode Desa	Desa/Kelurahan	Dokter	Bidan	Perawat	Dukun Bayi	
					Terlatih	Belum Terlatih
(1)	(2)	(3)	(4)	(5)	(6)	(7)
001	Banjargondang	-	1	-	1	-
002	Cangkring	-	1	1	1	-
003	Kuwurejo	-	1	1	1	-
004	Songowareng	-	1	1	1	-
005	Sumberbanjar	-	1	-	1	-
006	Primpen	-	1	-	1	-
007	Bronjong	-	1	-	1	-
008	Bluluk	1	2	2	2	-
009	Talunrejo	-	1	1	1	-
Jumlah		1	10	6	10	-

Sumber : Kantor Camat Bluluk

Tabel 4.16 Jumlah Peserta KB Aktif menurut Alat Kontrasepsi di Kecamatan Bluluk, 2017

Kode Desa	Desa/Kelurahan	PUS	Alat Kontrasepsi						Jumlah
			IUD	MOW /MOP	Pil	Implant	Suntik	Lainnya	
(1)	(2)	(3)	(4)	(5)	(6)	(7)	(8)	(9)	(11)
001	Banjargondang	368	35	1	10	13	233	34	326
002	Cangkring	518	147	1	18	36	236	24	462
003	Kuwurejo	622	27	1	60	17	244	67	416
004	Songowareng	546	33	-	87	35	290	52	497
005	Sumberbanjar	636	92	1	61	18	341	67	579
006	Primpen	346	47	-	5	13	199	26	288
007	Bronjong	417	42	1	36	27	224	41	369
008	Bluluk	762	87	1	113	60	313	149	719
009	Talunrejo	758	255	1	12	38	328	95	732
Jumlah		4973	765	5	402	257	2408	555	4388

Sumber : UPT. KB dan Kessos Kecamatan Bluluk

Tabel 4.17 Jumlah Keluarga menurut Pentahapan Keluarga Sejahtera di Kecamatan Bluluk, 2017

Kode Desa	Desa/Kelurahan	Pra Sejahtera	Sejahtera				Jumlah
			I	II	III	III+	
(1)	(2)	(3)	(4)	(5)	(6)	(7)	(11)
001	Banjargondang	337	28	-	-	109	474
002	Cangkring	475	49	-	-	139	663
003	Kuwurejo	593	39	-	-	184	816
004	Songowareng	215	143	-	-	283	641
005	Sumberbanjar	490	29	-	-	149	668
006	Primpen	200	32	-	-	270	502
007	Bronjong	144	84	-	-	295	523
008	Bluluk	385	161	-	-	588	1134
009	Talunrejo	730	63	-	-	149	942
Jumlah		3569	628	0	0	2166	6363

Sumber : UPT. KB dan Kessos Kecamatan Bluluk

Tabel 4.18 Jumlah Kejadian/Proses Nikah, Talak, Cerai dan Rujuk di Kecamatan Bluluk, 2017

Kode Desa	Desa/Kelurahan	Nikah	Talak	Cerai	Rujuk	Jumlah
(1)	(2)	(3)	(4)	(5)	(6)	(7)
001	Banjargondang	19	-	-	-	19
002	Cangkring	37	-	1	-	38
003	Kuwurejo	39	1	1	-	41
004	Songowareng	38		1	1	40
005	Sumberbanjar	37	1	1	-	39
006	Primpen	19	-	-	-	19
007	Bronjong	25	-	1	-	26
008	Bluluk	49	1	2	2	54
009	Talunrejo	41	1	1	-	44
Jumlah		304	4	8	3	320

Sumber : KUA Kecamatan Bluluk

Tabel 4.19 Jumlah Rumah menurut Kualitas Bangunan di Kecamatan Bluluk, 2017

Kode Desa	Desa/Kelurahan	Permanen	Semi Permanen	Tidak Permanen	Jumlah
(1)	(2)	(3)	(4)	(5)	(6)
001	Banjargondang	127	39	306	472
002	Cangkring	169	46	454	669
003	Kuwurejo	217	43	553	813
004	Songowareng	148	271	154	573
005	Sumberbanjar	283	141	430	849
006	Primpen	113	136	80	329
007	Bronjong	297	88	137	522
008	Bluluk	219	537	267	1023
009	Talunrejo	156	67	725	948
Jumlah		1729	1368	3106	6198

Sumber : Kantor Camat Bluluk

Tabel 4.20 Jumlah Fasilitas Olah Raga di Kecamatan Bluluk, 2017

Kode Desa	Desa/Kelurahan	Sepak Bola	Bola Volly	Bulu Tangkis	Tenis Meja	Bola Basket
(1)	(2)	(3)	(4)	(5)	(6)	(7)
001	Banjargondang	-	1	1	1	-
002	Cangkring	-	1	1	2	-
003	Kuwurejo	-	1	1	2	-
004	Songowareng	1	2	2	2	1
005	Sumberbanjar	-	2	1	2	1
006	Primpen	-	1	1	1	-
007	Bronjong	-	1	1	1	-
008	Bluluk	1	2	2	3	1
009	Talunrejo	-	1	1	2	-
Jumlah		2	12	11	16	3

Sumber : Kantor Camat Bluluk

Tabel 4.21 Jumlah Tempat Peribadatan di Kecamatan Bluluk, 2017

Kode Desa	Desa/Kelurahan	Masjid	Mushola	Gereja	Pura	Wihara
(1)	(2)	(3)	(4)	(5)	(6)	(7)
001	Banjargondang	8	1	-	-	-
002	Cangkring	8	1	1	-	-
003	Kuwurejo	7	1	-	-	-
004	Songowareng	7	2	-	-	-
005	Sumberbanjar	16	2	-	-	-
006	Primpen	7	1	-	-	-
007	Bronjong	11	1	-	-	-
008	Bluluk	16	2	-	-	-
009	Talunrejo	17	2	-	-	-
Jumlah		97	13	1	-	-

Sumber : Kantor Camat Bluluk

BAB 5 PERTANIAN

<https://lamongankab.bps.go.id>

ULASAN

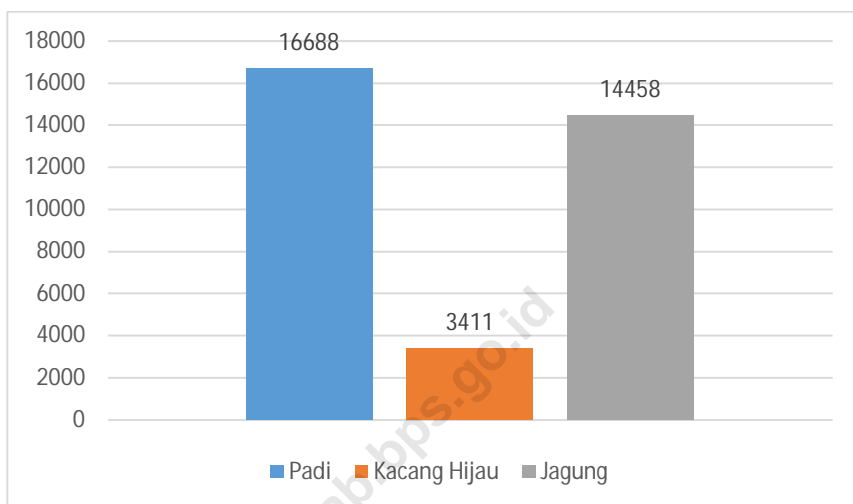
Dari keseluruhan luas wilayah Kecamatan Bluluk yang jumlahnya sebesar 5.384,76 Ha, sebagian besar digunakan untuk pertanian yaitu sebesar 3.202,00 Ha atau sekitar 59,2%, 33,61% atau 1.810,00 Ha merupakan hutan negara. Sedangkan untuk bangunan/pekarangan hanya seluas 233,00 atau sekitar 4,33%.

Dari beberapa jenis komoditas tanaman pangan yang dibudidayakan di Kecamatan Bluluk, komoditas Padi merupakan yang banyak diusahakan. Hal ini terbukti dari data UPT. Dinas Pertanian dan Kehutanan Kecamatan Bluluk tahun 2017, dimana tercatat luas panen komoditas padi sebesar 2.645,00 Ha dengan total produksi sebesar 16688 ton Gabah Kering Giling (GKG).

Untuk subsektor peternakan UPT. Dinas Peternakan dan Kesehatan Hewan Kabupaten Lamongan mencatat jumlah populasi ternak besar kecil pada tahun 2017 di Kecamatan Bluluk adalah sebesar 6.164 ekor Sapi, 1.768 ekor domba, 1.690 ekor kambing dan 28 ekor kerbau. Sedangkan untuk populasi unggas di Kecamatan Bluluk tahun 2017 ini komoditas ayam pedaging merupakan komoditas yang paling banyak diusahakan, hal ini sesuai dengan data dari UPT. Dinas Peternakan dan Kesehatan Hewan Kabupaten Lamongan yang mencatat jumlah populasi ayam pedaging di Kecamatan Bluluk tahun 2017 mencapai 1.120.000 ekor.

PERTANIAN

Gambar 5 Produksi Tanaman Pangan (ton) di Kecamatan Bluluk, 2017



PERTANIAN

Tabel 5.1 Luas Wilayah menurut Jenis Penggunaan Tanah di Kecamatan Bluluk (hektar), 2017

Kode Desa	Desa/Kelurahan	sawah	kering	bangunan/pekarangan	hutan negara	lain-lain	jumlah
(1)	(2)	(3)	(4)	(5)	(6)	(7)	(7)
001	Banjargondang	134	69	27	-	3.36	233.36
002	Cangkring	232	75	34	-	4.50	345.50
003	Kuwurejo	389	84	18	-	1.5.0	495.50
004	Songowareng	275	241	20	-	9.30	582.33
005	Sumberbanjar	319	127	30	-	14.59	486.59
006	Primpen	159	146	16	80	2.28	402.82
007	Bronjong	206	43	18	212	6.00	494.00
008	Bluluk	329	29	38	418	7.65	860.65
009	Talunrejo	259	86	32	1 100	9.01	1.484.01
Jumlah		2 302	900	233	1 810	58.76	5.384.76

Sumber : UPT. Dinas Pertanian dan Kehutanan Kecamatan Bluluk

PERTANIAN

Tabel 5.2 Luas Lahan Sawah menurut Jenis Pengairan di Kecamatan Bluluk (hektar), 2017

Kode Desa	Desa/Kelurahan	Teknis	Setengah Teknis	Non PU	Tadah Hujan	Jumlah
(1)	(2)	(3)	(4)	(5)	(6)	(7)
001	Banjargondang	-	-	-	134	137
002	Cangkring	-	-	5	227	232
003	Kuwurejo	-	-	-	389	389
004	Songowareng	-	-	-	275	275
005	Sumberbanjar	-	-	32	287	319
006	Primpen	-	-	20	139	159
007	Bronjong	-	-	10	196	206
008	Bluluk	-	-	30	299	329
009	Talunrejo	-	-	-	259	259
Jumlah		-	-	97	2 205	2 302

Sumber : UPT. Dinas Pertanian dan Kehutanan Kecamatan Bluluk

Tabel 5.3 Luas Panen, Produksi dan Produktifitas Padi di Kecamatan Bluluk, 2017

Kode Desa	Desa/Kelurahan	Luas Panen (Ha)	Produksi GKG (Ton)	Rata-Rata
(1)	(2)	(3)	(4)	(5)
1	Banjargondang	173	1 188	7
2	Cangkring	279	1 754	6
3	Kuwurejo	426	2 632	6
4	Songowareng	258	1 603	6
5	Sumberbanjar	380	2 391	6
6	Primpen	178	1 104	6
7	Bronjong	107	670	6
8	Bluluk	448	2 775	6
9	Talunrejo	399	2 570	6
Jumlah		2 645	16 688	7

Sumber : UPT. Dinas Pertanian dan Kehutanan Kecamatan Bluluk

5.4 Luas Panen, Produksi dan Produktifitas Kacang Hijau di Kecamatan Bluluk, 2017

Kode Desa	Desa/Kelurahan	Luas Panen (Ha)	Produksi GKG (Ton)	Rata-Rata
(1)	(2)	(3)	(4)	(5)
1	Banjargondang	26.00	310,50	11.94
2	Cangkring	31.00	345.00	11.13
3	Kuwurejo	11.00	114.40	10.40
4	Songowareng	51.00	586.50	11.50
5	Sumberbanjar	11.00	126.50	11.50
6	Primpen	51,00	575.00	11.50
7	Bronjong	41.00	471.50	11.50
8	Bluluk	54.00	586.50	10.86
9	Talunrejo	44.00	310,40	7.04
Jumlah		320,00	3.411.30	10,81

Sumber : UPT. Dinas Pertanian dan Kehutanan Kecamatan Bluluk

Tabel 5.5 Luas Panen, Produksi dan Produktifitas Jagung di Kecamatan Bluluk, 2017

Kode Desa	Desa/Kelurahan	Luas Panen (Ha)	Produksi GKG (Ton)	Rata-Rata
(1)	(2)	(3)	(4)	(5)
1	Banjargondang	94.00	832,00	8,86
2	Cangkring	77.00	670,67	8,71
3	Kuwurejo	104.00	898,56	8,64
4	Songowareng	56.00	478,80	8,55
5	Sumberbanjar	67.00	593,62	8,68
6	Primpen	100.00	893,00	8,93
7	Bronjong	289.00	2,375,58	8,22
8	Bluluk	667.00	5,649,49	8,47
9	Talunrejo	355.00	2.957,15	8,33
Jumlah		1.809.00	14,458,87	8,59

Sumber : UPT. Dinas Pertanian dan Kehutanan Kecamatan Bluluk

Tabel 5.6 Populasi Ternak Besar dan Kecil di Kecamatan Bluluk, 2017

Kode Desa	Desa/Kelurahan	Sapi Potong	Kerbau	Kambing	Domba	Kuda
(1)	(2)	(3)	(4)	(5)	(6)	(7)
1	Banjargondang	541	-	246	175	-
2	Cangkring	622	9	207	189	-
3	Kuwurejo	621	-	182	168	-
4	Songowareng	506	9	146	154	-
5	Sumberbanjar	569	-	114	168	-
6	Primpen	640	-	149	177	-
7	Bronjong	701	-	132	194	-
8	Bluluk	932	-	248	220	-
9	Talunrejo	1 032	-	266	323	-
Jumlah		6 164	18	1 690	1 768	-

Sumber : UPT. Dinas Pertanian dan Kehutanan Kecamatan Bluluk

Tabel 5.7 Jumlah Populasi Unggas di Kecamatan Bluluk, 2017

Kode Desa	Desa/Kelurahan	Ayam Buras	Ayam Pedaging	Ayam Petelur	Itik	Itik/itik Manila
(1)	(2)	(3)	(4)	(5)	(6)	(7)
1	Banjargondang	2,550		-	42	38
2	Cangkring	3,500	230,000	-	30	50
3	Kuwurejo	2,750		-	50	38
4	Songowareng	2,500	250,000	-	75	48
5	Sumberbanjar	2,320		-	110	54
6	Primpen	2,020		-	43	22
7	Bronjong	2,250	330,000	-	62	29
8	Bluluk	3,100	310,000	-	62	65
9	Talunrejo	3,460		-	105	77
Jumlah		24,450	1,120,000	-	579	421

Sumber : UPT. Dinas Pertanian dan Kehutanan Kecamatan Bluluk

Tabel 5.8 Jumlah Kelompok Tani menurut Kelas di Kecamatan Bluluk, 2017

Kode Desa	Desa/Kelurahan	Pemula	Lanjut	Madya	Utama	Jumlah
(1)	(2)	(3)	(4)	(5)	(6)	(7)
1	Banjargondang	-	1	1	-	2
2	Cangkring	1	4	1	-	6
3	Kuwurejo	-	3	2	-	5
4	Songowareng	-	3	1	-	4
5	Sumberbanjar	-	4	-	-	4
6	Primpen	-	3	-	-	3
7	Bronjong	1	4	-	-	5
8	Bluluk	-	7	-	-	7
9	Talunrejo	1	5	-	-	6
Jumlah		3	34	5	-	42

Sumber : UPT. Dinas Pertanian dan Kehutanan Kecamatan Bluluk

PERTANIAN


Tabel 5.9 Jumlah Alat-alat Pertanian di Kecamatan Bluluk, 2017

Kode Desa	Desa/Kelurahan	Hand Sprayer	Pompa Air	Hand Traktor	RMU/Huller	Kios Saprotan
(1)	(2)	(3)	(4)	(5)	(6)	(7)
1	Banjargondang	162	29	26	3	2
2	Cangkring	103	37	33	5	2
3	Kuwurejo	290	46	17	4	2
4	Songowareng	222	44	19	5	3
5	Sumberbanjar	360	45	30	5	3
6	Primpen	41	28	16	3	2
7	Bronjong	60	39	18	4	2
8	Bluluk	132	65	33	6	4
9	Talunrejo	198	45	32	7	4
Jumlah		1,455	274	224	77	23

Sumber : UPT. Dinas Pertanian dan Kehutanan Kecamatan Bluluk

BAB 6 INDUSTRI

<https://lamongankab.bps.go.id>



ULASAN

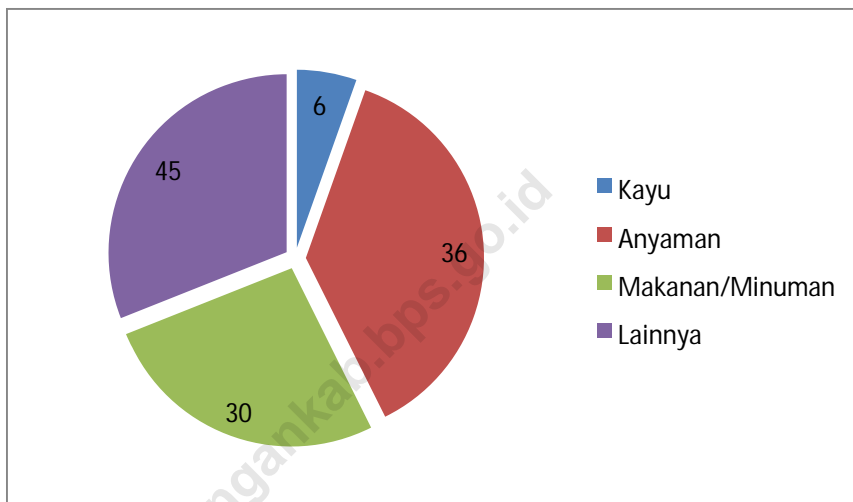
Sektor industri di Kecamatan Bluluk kurang secara kuantitas masih sangat sedikit. Kondisi topografi dan letak geografis menjadi salah satu alasan dimana masyarakat di Kecamatan Bluluk sebagian besar merupakan petani.

Data dari kantor desa-kantor desa di Kecamatan Bluluk mencatat tahun 2017 ada 127 usaha kecil/kerajinan rumah tangga. Desa Talunrejo merupakan desa dengan jumlah usaha kecil/kerajinan rumah tangga terbanyak dibanding desa-desa lain di Kecamatan Bluluk. Ada sebanyak 58 usaha kecil/kerajinan rumah tangga di Desa Talunrejo.

Dari total 127 usaha kecil/kerajinan rumah tangga di Kecamatan Bluluk, usaha kecil/kerajinan rumah tangga kategori anyaman merupakan yang paling banyak dilakukan. Tercatat ada 48 usaha anyaman di Kecamatan Bluluk dimana 36 usaha diantaranya terdapat di Desa Talunrejo.

INDUSTRI

Gambar 6 Jumlah Industri menurut Jenis di Kecamatan Bluluk, 2017



INDUSTRI

Tabel 6.1 Jumlah Industri menurut Jenis di Kecamatan Bluluk, 2017

Kode Desa	Desa/Kelurahan	Kecil/ Kerajinan Ruta			Jumlah
		Sedang	Besar		
(1)	(2)	(3)	(4)	(5)	(6)
001	Banjargondang	7	-	-	7
002	Cangkring	7	-	-	7
003	Kuwurejo	6	-	-	6
004	Songowareng	8	-	-	8
005	Sumberbanjar	8	-	-	8
006	Primpen	4	-	-	4
007	Bronjong	5	-	-	5
008	Bluluk	24	-	-	24
009	Talunrejo	58	-	-	58
Jumlah		127	0	0	127

Sumber : Kantor Desa

INDUSTRI

Tabel 6.2 Jumlah Industri Kecil dan Kerajinan Rumah di Kecamatan Bluluk, 2017

Kode Desa	Desa/Kelurahan	Kulit	Kayu	Anyaman	Gerabah/ Keramik
(1)	(2)	(3)	(4)	(5)	(6)
001	Banjargondang	-	1	1	-
002	Cangkring	-	-	-	-
003	Kuwurejo	-	-	1	-
004	Songowareng	-	1	2	-
005	Sumberbanjar	-	1	1	-
006	Primpen	-	-	1	-
007	Bronjong	-	1	-	-
008	Bluluk	-	1	2	-
009	Talunrejo	-	1	28	-
Jumlah		0	6	36	0

Lanjutan Tabel 6.2

Kode Desa	Desa/Kelurahan	Kain/ Tenun	Makanan/ Minuman	Lainnya	Jumlah
(1)	(2)	(7)	(8)	(9)	(10)
001	Banjargondang	-	2	3	7
002	Cangkring	-	2	5	7
003	Kuwurejo	-	1	4	6
004	Songowareng	-	3	4	8
005	Sumberbanjar	-	3	5	8
006	Primpen	-	1	3	4
007	Bronjong	-	1	4	5
008	Bluluk	-	14	8	24
009	Talunrejo	-	3	9	58
Jumlah		0	30	45	127

Sumber : Kantor Desa

Bab 7 PERDAGANGAN

<https://lamongankab.bps.go.id>



PERDAGANGAN

ULASAN

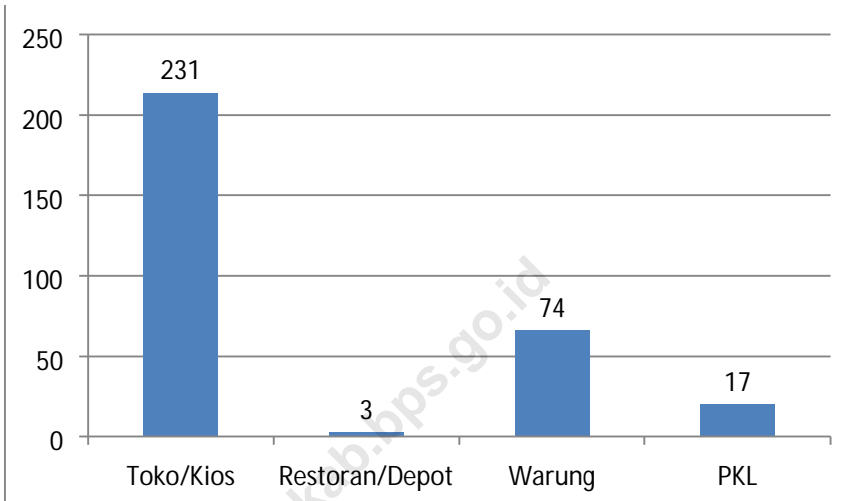
Sarana perekonomian di Kecamatan Bluluk seperti Bank dan Pasar masih sangat terbatas jumlahnya yakni hanya ada 2 unit Bank Umum dan 2 unit Pasar Desa. Dari 9 desa yang ada di Kecamatan Bluluk sarana perekonomian hanya tersedia di 2 desa, yaitu Desa Bluluk dan Desa Songowareng yang masing-masing tersedia 1 unit Bank Umum dan 1 Unit Pasar Desa.

Minimnya jumlah Pasar Desa di Kecamatan Bluluk ternyata tidak berbanding lurus dengan jumlah Toko/kios serta warung di Kecamatan Bluluk. Kantor Camat Bluluk mencatat tahun 2017 ada 231 Toko/kios dan 74 Warung yang tersebar ke seluruh desa di Kecamatan Bluluk.

Usaha Bengkel juga tersedia di seluruh desa di Kecamatan Bluluk yaitu sejumlah 15 bengkel mobil/motor, 4 Bengkel Las dan 12 Reparasi elektronik

PERDAGANGAN

Gambar 7 Jumlah Toko, Restoran, Warung dan PKL di Kecamatan Bluluk, 2017



PERDAGANGAN

Tabel 7.1 Jumlah Sarana Perekonomian di Kecamatan Bluluk, 2017

Kode Desa	Desa/Kelurahan	Bank Umum	BPR	Pasar Umum	Pasar Desa	Pasar Hewan
(1)	(2)	(3)	(4)	(5)	(6)	(7)
001	Banjargondang	-	-	-	-	-
002	Cangkring	-	-	-	-	-
003	Kuwurejo	-	-	-	-	-
004	Songowareng	1	-	-	1	-
005	Sumberbanjar	-	-	-	-	-
006	Primpen	-	-	-	-	-
007	Bronjong	-	-	-	-	-
008	Bluluk	1	-	-	1	-
009	Talunrejo	-	-	-	-	-
Jumlah		2	-	-	2	-

Sumber : Kantor Camat Bluluk

PERDAGANGAN

Tabel 7.2 Jumlah Toko, Restoran, Warung dan PKL di Kecamatan Bluluk, 2017

Kode Desa	Desa/Kelurahan	Toko/Kios	Restoran/ Depot	Warung	PKL
(1)	(2)	(3)	(4)	(5)	(6)
001	Banjargondang	15	-	5	-
002	Cangkring	25	1	9	3
003	Kuwurejo	24		8	2
004	Songowareng	32	1	11	2
005	Sumberbanjar	24	-	9	-
006	Primpen	14	-	3	-
007	Bronjong	17	-	5	-
008	Bluluk	48	1	17	10
009	Talunrejo	32	-	7	-
Jumlah		231	3	74	17

Sumber : Kantor Camat Bluluk

PERDAGANGAN

Tabel 7.3 Jumlah Usaha Bengkel di Kecamatan Bluluk, 2017

Kode Desa	Desa/Kelurahan	Bengkel Mobil/Motor	Cuci Mobil/Motor	Reparasi Elektronik	Bengkel Las
(1)	(2)	(3)	(4)	(5)	(6)
001	Banjargondang	1	-	1	-
002	Cangkring	1	1	1	1
003	Kuwurejo	2	-	1	-
004	Songowareng	2	1	2	1
005	Sumberbanjar	2	-	1	1
006	Primpen	1	-	1	-
007	Bronjong	1	-	1	-
008	Bluluk	3	2	3	2
009	Talunrejo	2	-	1	1
Jumlah		15	4	12	6

Sumber : Kantor Camat Bluluk

PERDAGANGAN

Tabel 7.4 Jumlah Usaha Persewaan, Agen Perjalanan dan Foto Copy di Kecamatan Bluluk, 2017

Kode Desa	Desa/Kelurahan	Persewaan Alat Pesta	Agen Perjalanan	Fotocopy
(1)	(2)	(3)	(4)	(5)
001	Banjargondang	1	-	-
002	Cangkring	1	-	-
003	Kuwurejo	2	1	-
004	Songowareng	2	1	1
005	Sumberbanjar	2	-	-
006	Primpen	1	-	-
007	Bronjong	1	-	-
008	Bluluk	4	1	2
009	Talunrejo	2	-	-
Jumlah		16	3	3

Sumber : Kantor Camat Bluluk

PERDAGANGAN

Tabel 7.5 Jumlah Koperasi Menurut Jenis Koperasi di Kecamatan Bluluk, 2017

	Desa/Kelurahan	KUD	KPN	KOKPAR	KOPPAS	KOPWAN	Lainnya	Jumlah
	(1)	(2)	(3)	(4)	(5)	(6)	(7)	(8)
1	Banjaargondang	-	-	-	-	1	-	1
2	Cangkring	-	-	-	-	1	-	1
3	Kuwurejo	-	-	-	-	1	-	1
4	Songowareng	-	-	-	-	1	-	1
5	Sumberbanjar	-	-	-	-	1	-	1
6	Primpen	-	-	-	-	1	-	1
7	Bronjong	-	-	-	-	1	-	1
8	Bluluk	-	1	-	-	1	1	3
9	Talunrejo	-	-	-	-	1	-	1
Jumlah		-	1	-	-	9	1	11

BAAB 8 **TRANSPORTASI** *dan* **KOMUNIKASI**



<https://lamongankab.bps.go.id>

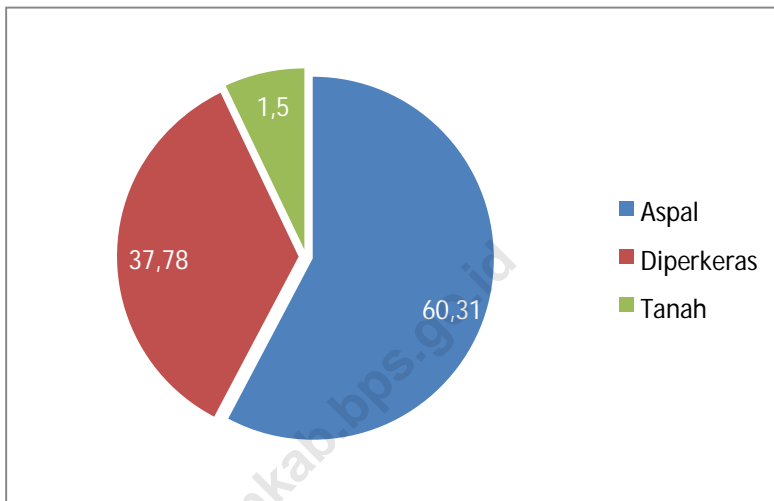
ULASAN

Dari aspek Jarak Kantor Desa Ke Sarana/Fasilitas Umum di Kecamatan Bluluk cukup bervariasi. Rata-rata jarak yang harus ditempuh adalah sekitar 2 Km sampai 9 Km untuk dapat mencapai sarana/fasilitas umum seperti kantor Kecamatan, POLSEK dan Pustu. Hanya Desa Bluluk yang bisa akses ke sarana/fasilitas umum cukup dekat yaitu hanya perlu menempuh jarak 0,10 Km sampai 0,30 Km saja. Desa Talunrejo merupakan desa dengan akses ke sarana/fasilitas umum cukup jauh. Jarak yang harus ditempuh dari kantor desa ke sarana/fasilitas umum mencapai rata-rata 9 Km.

Dari segi sarana dan prasarana transportasi di Kecamatan Bluluk sudah cukup memadai. 60,31% jalan di Kecamatan Bluluk sudah diaspal, 37,78% sudah diperkeras dan hanya 1,56% jalan yang permukaannya masih tanah. Meski rata-rata jarak dari kantor desa ke sarana/fasilitas umum cukup jauh namun angkutan umum yang tersedia di Kecamatan Bluluk hanyalah becak. Bahkan di Desa Talunrejo tidak tersedia angkutan umum sama sekali.

Sarana komunikasi di Kecamatan Bluluk juga masih sangat terbatas. Hal ini dapat dilihat dari jumlah sarana komunikasi yang tersedia hanya sejumlah 1 telepon umum, 1 kantor pos dan 2 wartel.

Gambar 8 Panjang Jalan Desa menurut Jenis Jalan di Kecamatan Bluluk (Km), 2017



Tabel 8.1 Jarak Kantor Desa Ke Sarana/Fasilitas Umum di Kecamatan Bluluk (Km), 2017

Kode Desa	Desa/Kelurahan	Kantor Kecamatan	Kepolisian Sektor	Puskesmas/Pustu	Ibukota Kabupaten
(1)	(2)	(3)	(4)	(5)	(6)
001	Banjargondang	7.10	6.90	6.89	55.00
002	Cangkring	6.50	6.30	6.29	53.00
003	Kuwurejo	6.10	6.90	6.89	56.00
004	Songowareng	4.00	3.80	3.79	52.00
005	Sumberbanjar	7.10	6.90	6.89	55.00
006	Primpen	5.00	5.20	5.20	53.00
007	Bronjong	2.00	2.20	3.30	52.00
008	Bluluk	0.10	0.30	0.30	48.00
009	Talunrejo	9.10	8.90	8.90	57.00

Sumber : Kantor Camat Bluluk

Tabel 8.2 Daftar Panjang Jalan Desa menurut Jenis Jalan di Kecamatan Bluluk (Km), 2017

Kode Desa	Desa/Kelurahan	Aspal	Diperkeras	Tanah	Jumlah
(1)	(2)	(3)	(4)	(5)	(6)
001	Banjargondang	2.3	0.9	0.0	3.2
002	Cangkring	3.9	2.6	0.0	6.5
003	Kuwurejo	3.5	3.7	0.0	7.2
004	Songowareng	4.9	2.3	0.4	7.6
005	Sumberbanjar	5.3	2.7	-	8.0
006	Primpen	3.3	1.8	-	5.1
007	Bronjong	2.5	2.9	0.2	5.6
008	Bluluk	5.5	1.8	-	7.3
009	Talunrejo	3.6	3.1	0.3	7.2
Jumlah		34.8	21.8	0.9	57.7

Sumber : Kantor Camat Bluluk

Tabel 8.3 Ruas Jalan Poros Desa di Kecamatan Bluluk (M), 2017

No. Ruas	Ruas Jalan	Lokasi	Panjang (m)
(1)	(2)	(4)	(5)
163	Ds. Bluluk - Talunrejo	Ds. Bluluk	1.530
		Ds. Talunrejo	7.500
164	Ds. Cangkring - Talunrejo	Ds. Cangkri	1.125
		Ds. Banjarg	1.555
		Ds. Talunrejo	2.035
165	Ds. Primpen - Kuwurejo	Ds. Primper	3.525
		Ds. Sumberl	4.385
		Ds. Kuwurejo	2.060
166	Ds. Kuwurejo - Sumberbanjar	Ds. Kuwurejo	1.395
		Ds. Sumberl	1.248
167	Ds. Songowareng - Primpen	Ds. Songow	1.200
		Ds. Primper	720
168	Ds. Kuwurejo - Wedoro (Kec. Sukorame)	Ds. Kuwurejo	1.350
169	Ds. Sumberbanjar - Wedoro	Ds. Sumberl	1.500
170	Ds. Bronjong - Primpen	Ds. Bronjon	1.960
		Ds. Primoer	1.795
Jumlah		Jumlah	754.163

Sumber : Bapemas Kabupaten Lamongan

Tabel 8.4 Jumlah Angkutan dan Penunjang Angkutan di Kecamatan Bluluk, 2017

Kode Desa	Desa/Kelurahan	Becak	Dokar	Tempat Parkir
(1)	(2)	(3)	(4)	(5)
001	Banjargondang		-	-
002	Cangkring	4	-	1
003	Kuwurejo	5	-	-
004	Songowareng	5	-	1
005	Sumberbanjar	2	-	1
006	Primpen	-	-	-
007	Bronjong	-	-	-
008	Bluluk	8	-	2
009	Talunrejo	-	-	-
Jumlah		24	0	5

Sumber : Kantor Camat Bluluk

Tabel 8.5 Jumlah Sarana dan Alat Komunikasi di Kecamatan Bluluk, 2017

Kode Desa	Desa/Kelurahan	Telepon Umum	Kantor Pos	Wartel
(1)	(2)	(3)	(4)	(5)
001	Banjargondang	-	-	-
002	Cangkring	-	-	-
003	Kuwurejo	-	-	-
004	Songowareng	-	-	1
005	Sumberbanjar	-	-	-
006	Primpen	-	-	-
007	Bronjong	-	-	-
008	Bluluk	-	1	1
009	Talunrejo	-	-	-
Jumlah		-	1	2

Sumber : Kantor Camat Bluluk

BAB 9 EKONOMI

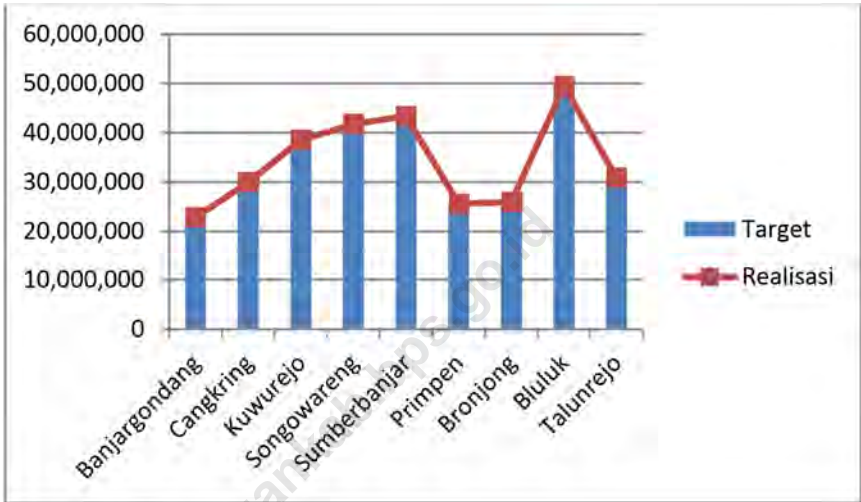


ULASAN

Alokasi Dana Desa (ADD) adalah anggaran keuangan yang diberikan pemerintah kepada desa, yang mana sumbernya berasal dari hasil bahi pajak daerah serta dari dana perimbangan keuangan pusat dan daerah yang diterima oleh kabupaten. Sesuai Peraturan Menteri Dalam Negeri no 37 tahun 2007 tentang Pedoman Pengelolaan Keuangan Desa didalam pasal 18 menyatakan bahwa " Alokasi Dana Desa berasal dari APBD Kabupaten/kota yang bersumber dari dana perimbangan keuangan pusat dan daerah yang diterima oleh pemerintah kabupaten/kota untuk desa paling sedikit 10% (sepuluh persen).

Jumlah Alokasi Dana Desa (ADD) yang diterima oleh kecamatan Bluluk sebesar 6.947 juta rupiah dan dana Bansun sebesar 225,5 juta rupiah. Untuk realisasi pemasukan PBB di Kecamatan Bluluk tahun 2017 mencapai 311.469.984 rupiah. Jumlah wajib pajak PBB di kecamatan Bluluk Tahun 2017 sebanyak 16294

Gambar 9 Realisasi Pemasukan PBB di Kecamatan Bluluk (Rupiah), 2017



EKONOMI

Tabel 9.1 Penerimaan Alokasi Dana Desa (Rupiah) di Kecamatan Bluluk, 2017

Desa/Kelurahan	Dana Desa	BANSUN
(1)	(2)	(3)
1 Banjaargondang	790.264.000	5.500
2 Cangkring	741.342.000	33.000
3 Kuwurejo	775.980.000	27.500
4 Songowareng	780.099.000	22.000
5 Sumberbanjar	777.090.000	22.000
6 Primpen	699.876.000	16.500
7 Bronjong	723.602.000	27.500
8 Bluluk	845.927.000	38.500
9 Talunrejo	812.827.000	33.000
Jumlah	6.947.007.000	225.500

Tabel 9.2 Realisasi Pemasukan PBB (Rupiah) di Kecamatan Bluluk, 2017

	Desa/Kelurahan	Target	Realisasi	Sisa	Persentase
	(1)	(2)	(3)	(4)	(5)
1	Banjar gondang	23,149,183	23,149,183	0.00	100.00
2	Cangkring	30,463,838	30,463,838	0.00	100.00
3	Kuwurejo	38,492,379	38,492,379	0.00	100.00
4	Songowareng	41,790,459	41,790,459	0.00	100.00
5	Sumberbanjar	43,370,072	43,370,072	0.00	100.00
6	Primpen	25,579,131	25,579,131	0.00	100.00
7	Bronjong	27,773,260	27,773,260	0.00	100.00
8	Bluluk	49,508,262	49,508,262	0.00	100.00
9	Talunrejo	31,343,400	31,343,400	0.00	100.00
	Jumlah	311,469,984	311,469,984	0.0	100

EKONOMI

Tabel 9.3 Baku Pajak Bumi dan Bangunan (PBB) di Kecamatan Bluluk, 2017

	Desa/Kelurahan	Wajib Pajak	Luas Tanah Kena Pajak (m²)	Luas Bangunan Kena Pajak (m²)
	(1)	(2)	(3)	(4)
1	Banjaargondang	1,140	2,021,737	24,545
2	Cangkring	1,695	3,198,529	24,638
3	Kuwurejo	2,199	4,255,410	21,350
4	Songowareng	2,121	4,786,628	19,754
5	Sumberbanjar	2,368	2,491,714	34,760
6	Primpen	1,402	3,001,596	19,157
7	Bronjong	1,291	2,608,760	20,751
8	Bluluk	2,381	4,214,911	27,204
9	Talunrejo	1,697	3,415,651	23,314
	Jumlah	16,294	29,994,936	215,473



**SENSUS
EKONOMI**

DATA

MENCERDASKAN BANGSA

— *Enlighten The Nation* —

<https://lamongankab.bps.go.id>



**BADAN PUSAT STATISTIK
KABUPATEN LAMONGAN**
BPS-Statistics of Lamongan Regency
Jalan Basuki Rahmad 176 Lamongan 62215
Telp: (0322)321339, Fax: (0322)321339
Homepage: <http://lamongankab.bps.go.id>
E-mail: bps3524@bps.go.id

ISSN 0021-5562



9 770021 556213